



# DZIENNIK URZĘDOWY

## WOJEWÓDZTWA PODLASKIEGO

---

Białystok, dnia 22 czerwca 2021 r.

Poz. 2516

### UCHWAŁA NR XLI/370/21 RADY MIEJSKIEJ W WASILKOWIE

z dnia 27 maja 2021 r.

#### **w sprawie miejscowego planu zagospodarowania przestrzennego części obszaru wsi Studzianki w gminie Wasilków**

Na podstawie art. 18 ust. 2 pkt 5 ustawy z dnia 8 marca 1990 r. o samorządzie gminnym (Dz. U. z 2020 r. poz. 713 ze zm.) i art. 20 ust. 1 ustawy z dnia 27 marca 2003 r. o planowaniu i zagospodarowaniu przestrzennym (Dz. U. z 2021 r. poz. 741) uchwała się, co następuje:

#### **DZIAŁ I. POSTANOWIENIA OGÓLNE**

**§ 1.** Stwierdza się, że miejscowy plan zagospodarowania przestrzennego części obszaru wsi Studzianki w gminie Wasilków nie narusza ustaleń „Studium uwarunkowań i kierunków zagospodarowania przestrzennego gminy Wasilków”, uchwalonego uchwałą Nr XXXIX/229/06 Rady Miejskiej w Wasilkowie z dnia 27 kwietnia 2006 r., zmienionego uchwałami Rady Miejskiej w Wasilkowie Nr XXXIV/183/09 z dnia 3 sierpnia 2009 r.,

XLIII/230/10 z dnia 25 marca 2010 r., Nr LIV/386/14 z dnia 24 września 2014 r.,

Nr XXVII/185/16 z dnia 27 października 2016 r. oraz Nr XXXIX/343/17 z dnia 21 grudnia 2017 r.

**§ 2. 1.** Uchwała się miejscowy plan zagospodarowania przestrzennego części obszaru wsi Studzianki w gminie Wasilków, składający się z ustaleń zawartych w niniejszej uchwale i rysunku planu w skali 1:2000 stanowiącego załącznik Nr 1 do niniejszej uchwały.

2. Plan obejmuje obszar o powierzchni ok. 6,47 ha stanowiący część działki Nr 64/7 w obrębie geod. Studzianki położonej przy ul. Spółdzielczej 15.

3. Integralną częścią niniejszej uchwały jest załącznik Nr 1, o którym mowa w ust.1 oraz:

- 1) załącznik Nr 2 – zawierający rozstrzygnięcie o sposobie rozpatrzenia uwag wniesionych do projektu planu;
- 2) załącznik Nr 3 – określający sposób realizacji, zapisanych w planie, inwestycji z zakresu infrastruktury technicznej, które należą do zadań własnych gminy oraz zasady ich finansowania;
- 3) załącznik Nr 4 – plik elektroniczny z danymi przestrzennymi.

**§ 3. 1.** Ilekroć w przepisach niniejszej uchwały jest mowa bez bliższego określenia o:

- 1) liniach rozgraniczających – należy przez to rozumieć linie oddzielające tereny o różnych funkcjach lub różnych zasadach zagospodarowania;

- 2) liniach zabudowy nieprzekraczalnych – należy przez to rozumieć linie, których nie mogą przekroczyć ściany zewnętrzna budynków w kierunku drogi, sąsiedniego terenu lub sąsiedniej działki (nie dotyczy docieplenia i nadbudowy budynków istniejących);
- 3) obiektach i urządzeniach towarzyszących – należy przez to rozumieć obiekty i urządzenia budowlane ściśle związane z prawidłowym funkcjonowaniem terenu, a w szczególności garaże, budynki gospodarcze, podjazdy, parkingi, obiekty małej architektury, sieci i urządzenia infrastruktury technicznej,
- 4) powierzchni zabudowy – należy przez to rozumieć powierzchnię terenu zajęta przez budynek (budynki) w stanie wykończonym, wyznaczoną przez rzut pionowy zewnętrznych krawędzi budynku (budynków) na powierzchnię działki budowlanej, z wyłączeniem powierzchni: obiektów budowlanych lub ich części niewystających ponad powierzchnię terenu, schodów zewnętrznych, ramp zewnętrznych, pochylni, balkonów, daszków, markiz oraz występów dachowych;
- 5) terenie – należy przez to rozumieć obszar o określonym przeznaczeniu, wyznaczony na rysunku planu liniami rozgraniczającymi;
- 6) terenie inwestycji – należy przez to rozumieć obszar objęty wnioskiem w sprawie pozwolenia na budowę lub inną formą administracyjną zgłoszenia budowy, przy czym w przypadku jego wydzielenia z większej nieruchomości pozostała jej część musi spełniać wymagania odnośnie powierzchni zabudowy, terenu biologicznie czynnego oraz ilości miejsc postojowych określonych w planie;
- 7) zieleni izolacyjnej – należy przez to rozumieć zieleń pełniącą funkcje ochronne, ograniczające rozprzestrzenianie się zanieczyszczeń i hałasu oraz oddzielającą funkcjonalnie i optycznie, stanowiącą pas zwartej zieleni w formie zróżnicowanych nasadzeń drzew i krzewów (w tym zimozielonych);
- 8) zieleni urządzonej – należy przez to rozumieć tereny pokryte roślinnością, świadomie kształtowaną przez człowieka, jako zieleń towarzyszącą przy obiektach budowlanych.

2. W odniesieniu do innych określeń i pojęć użytych w uchwale, niewymienionych w ust. 1, należy stosować definicje zawarte w innych obowiązujących przepisach.

§ 4. 1. Spośród oznaczeń graficznych na rysunku planu ustaleniami obowiązującymi są:

- 1) granica obszaru objętego planem;
- 2) linie rozgraniczające;
- 3) symbole oznaczenia terenów;
- 4) linie zabudowy nieprzekraczalne.

2. Pozostałe oznaczenia graficzne mają charakter informacyjny i postulatywny.

## **DZIAŁ II. USTALENIA PLANU**

### **Rozdział 1.**

#### **Przeznaczenie terenów, zasady ochrony i kształtowania ładu przestrzennego oraz zasady kształtowania zabudowy, wskaźniki zagospodarowania terenu i parametry zabudowy.**

§ 5. 1. Teren oznaczony symbolem PU przeznacza się pod wytwórczość, rzemiosło produkcyjne, magazyny i usługi.

2. Na terenie, o którym mowa w ust. 1, jako przeznaczenie podstawowe przewiduje się realizację obiektów budowlanych i urządzeń związanych z działalnością wytwórczą, rzemieślniczą i usługową oraz magazynów, składów, dróg wewnętrznych, placów, parkingów, obiektów i urządzeń infrastruktury technicznej itp.

3. Na terenie, o którym mowa w ust. 1 jako przeznaczenie uzupełniające dopuszcza się funkcję mieszkaniową wyłącznie dla osób związanych z funkcjonowaniem, obsługą i dozorem prowadzonej działalności.

4. Ustala się parametry i wskaźniki kształtowania zabudowy i zagospodarowania terenu, o którym mowa w ust. 1:

- 1) maksymalna powierzchnia zabudowy – 50 % działki budowlanej;

- 2) minimalny teren biologicznie czynny – 25 % działki budowlanej;
  - 3) maksymalny wskaźnik intensywności zabudowy – 0,8;
  - 4) wysokość zabudowy:
    - a) budynków – do 2 kondygnacji nadziemnych, nie więcej niż 12 m;
    - b) pozostałych obiektów – w zależności od potrzeb technologicznych;
  - 5) dachy kształtowane indywidualnie;
  - 6) miejsca postojowe:
    - a) dla klientów – minimum 15 miejsc postojowych na 1000 m<sup>2</sup> powierzchni użytkowej usług,
    - b) dla zatrudnionych – zgodnie z potrzebami, ale nie mniej niż 5 miejsc postojowych na 10 pracowników.
5. Ustala się następujące zasady zabudowy i zagospodarowania terenu, o którym mowa w ust. 1:
- 1) istniejącą zabudowę przeznacza się do dalszego użytkowania z możliwością przebudowy, rozbudowy i nadbudowy;
  - 2) nową zabudowę dostępną dla klientów i administracyjną należy lokalizować od strony głównego wjazdu na teren inwestycji;
  - 3) projektowana zabudowa w obrębie działki budowlanej powinna tworzyć spójną całość przestrzenną i użytkową o jednorodnej formie architektonicznej, rodzaju wykończenia i kolorystyce;
  - 4) dachy inne niż płaskie należy projektować w odcieniach czerwieni, brązu lub grafitu;
  - 5) place składowe i gospodarcze należy lokalizować w głębi działki budowlanej oraz przysłonić od głównego wjazdu budynkami, zielenią izolacyjną lub innymi elementami zagospodarowania;
  - 6) przy realizacji parkingów należy wprowadzić zieleń wysoką w proporcji 1 drzewo na każde 10 miejsc postojowych w obrębie parkingu lub po jego obrysie;
  - 7) od strony północnej i wschodniej terenu należy wprowadzić zieleń izolacyjną;
  - 8) obsługa komunikacyjna – z ulicy Spółdzielczej (poszerzenie w granicach planu) i z ul. Białostockiej istniejącym dojazdem wzdłuż granicy z działką nr 229/2 (poza granicami planu).

§ 6. Teren oznaczony symbolem KD przeznacza się pod poszerzenie ulicy Spółdzielczej do 12 m w liniach ograniczających, jezdnia 1 x 2 pasy ruchu.

## **Rozdział 2.**

### **Zasady ochrony środowiska, przyrody i krajobrazu kulturowego**

§ 7. 1. Teren objęty granicami planu położony jest w:

- 1) obszarze Natura 2000 – Obszarze Specjalnej Ochrony Ptaków (OSO) „Puszcza Knyszyńska” (PLB 200003);
- 2) otulinie Parku Krajobrazowego Puszczy Knyszyńskiej – w strefie O<sub>2</sub> (obszar osadniczo – rolno – leśny).

2. Każde przedsięwzięcie realizowane w obszarze planu, oprócz spełnienia ustaleń planu, wymaga zastosowania indywidualnych rozwiązań niwelujących ewentualne negatywne oddziaływanie na środowisko, a zwłaszcza na obszar Natura 2000, przedmiot jego ochrony i integralność obszaru.

3. Wprowadza się zakaz lokalizacji przedsięwzięć mogących zawsze znacząco oddziaływać na środowisko.

4. Wprowadza się również zakaz lokalizacji przedsięwzięć mogących potencjalnie znacząco oddziaływać na środowisko z wyłączeniem przedsięwzięć takich jak:

- 1) zabudowa systemami fotowoltaicznymi lub magazynowa, wraz z towarzyszącą jej infrastrukturą;
- 2) zabudowa usługowa wraz z towarzyszącą jej infrastrukturą;
- 3) garaże, parkingi samochodowe lub zespoły parkingów wraz z towarzyszącą im infrastrukturą;
- 4) parki rozrywki rozumiane jako obiekty przeznaczone do prowadzenia działalności gospodarczej związanej z rozrywką lub rekreacją;

5) instalacji do przerobu kruszywa.

**§ 8.** W ramach ochrony lokalnych wartości przyrodniczych i krajobrazowych ustala się :

- 1) zagospodarowanie terenu, wolnego od zabudowy i infrastruktury, zielenią urządzoną, stanowiącą harmonijne uzupełnienie planowanej zabudowy, podkreślającą jej walory przestrzenne i użytkowe wprowadzając nasadzenia tradycyjnych gatunków rodzimych;
- 2) zachowanie istniejących zadrzewień niekolidujących z przyszłym zagospodarowaniem jako uzupełnienie zieleni urządzonej.

**§ 9.** W zakresie ochrony powietrza atmosferycznego przed zanieczyszczeniami wprowadza się zakaz lokalizacji obiektów i urządzeń emitujących zanieczyszczenia do atmosfery w wielkościach ponad normowych.

**§ 10.** W zakresie ochrony wód gruntowych ustala się zakaz wprowadzania do ziemi – ścieków i wód opadowych nie spełniających obowiązujących norm.

**§ 11.** W zakresie ochrony akustycznej przy realizacji inwestycji należy stosować rozwiązania indywidualne tłumiące hałas, np. odpowiednio dobrane ściany oraz stolarkę okienną i drzwiową.

**§ 12.** W zakresie gospodarki odpadami ustala się zagospodarowanie odpadów w oparciu o plan gospodarki odpadami oraz regulamin utrzymania czystości i porządku na terenie gminy Wasilków.

### **Rozdział 3.**

#### **Zasady ochrony dziedzictwa kulturowego i zabytków oraz dóbr kultury współczesnej**

**§ 13.** Na obszarze objętym planem, nie występują zabytki, obiekty dziedzictwa kulturowego, ani dobra kultury współczesnej.

### **Rozdział 4.**

#### **Wymagania wynikające z potrzeb kształtowania przestrzeni publicznych.**

**§ 14. 1.** Przestrzenią publiczną w granicach planu jest ulica Spółdzielcza, o której mowa w § 6.

2. W zakresie kształtowania przestrzeni publicznej, o której mowa w ust. 1, ustala się:

- 1) wzbogacenie ulicy zielenią urządzoną i elementami małej architektury;
- 2) stosowanie ujednoliconej formy oznakowania informacji gminnej;
- 3) stosowanie nawierzchni przystosowanej do poruszania się osób niepełnosprawnych;
- 4) lokalizację budowli i urządzeń budowlanych z zakresu infrastruktury technicznej.

### **Rozdział 5.**

**Granice i sposoby zagospodarowania terenów lub obiektów podlegających ochronie, ustalonych na podstawie przepisów odrębnych, w tym terenów górniczych, a także obszarów szczególnego zagrożenia powodzią, obszarów osuwania się mas ziemnych, krajobrazów priorytetowych określonych w audycie krajobrazowym oraz w planach zagospodarowania przestrzennego województwa**

**§ 15.** Na obszarze objętym planem, oprócz obszarów chronionych, o których mowa w §7 ust 1, nie występują tereny lub obiekty podlegające ochronie, ustalone na podstawie przepisów odrębnych.

### **Rozdział 6.**

#### **Zasady i warunki scalania i podziału nieruchomości.**

**§ 16. 1.** Na obszarze objętym planem nie wyznacza się terenów do objęcia procedurą scalenia i podziału nieruchomości.

2. Ustala się podziały istniejącej nieruchomości, jeżeli:

- 1) związane są z komunikacją, urządzeniami infrastruktury technicznej lub poprawą warunków zagospodarowania istniejących działek sąsiednich;
- 2) wydzielają oddzielne tereny inwestycyjne (działki budowlane) pod warunkiem, że każda z działek budowlanych będzie miała:
  - a) powierzchnię nie mniejszą niż 1500 m<sup>2</sup>,

- b) wskaźniki zgodne z ustaleniami § 5 pkt 1), 2), 3) i 5),
- c) obsługę komunikacyjną bezpośrednio z ulicy Spółdzielczej lub za pośrednictwem dróg wewnętrznych, zgodnych z ustaleniami § 18 ust. 2.

### **Rozdział 7.**

#### **Szczególne warunki zagospodarowania terenów oraz ograniczenia w ich użytkowaniu, w tym zakaz zabudowy.**

§ 17. Przy projektowaniu i realizacji obiektów budowlanych zaliczanych do kategorii zagrożenia ludzi na terenie objętym planem należy zapewnić m.in. wymagania w zakresie dojazdów pożarowych oraz zaopatrzenia w wodę do celów przeciwpożarowych, zgodnie z wymaganiami przepisów szczególnych.

### **Rozdział 8.**

#### **Zasady obsługi komunikacyjnej**

§ 18. 1. Obsługę komunikacyjną obszaru objętego planem zapewniają drogi:

- 1) ul. Spółdzielcza – droga gminna, publiczna, lokalna (poszerzenie w granicach planu);
- 2) ul. Białoostocka – droga gminna, publiczna, lokalna (poza granicami planu).

2. Do bezpośredniej obsługi komunikacyjnej działek budowlanych, wydzielanych z terenu PU należy przewidzieć wewnętrzne drogi dojazdowe o szerokości odpowiedniej do obsługi planowanego zamierzenia budowlanego, zgodnie z warunkami technicznymi określonymi w obowiązujących w tym zakresie przepisach szczególnych.

### **Rozdział 9.**

#### **Zasady modernizacji, rozbudowy i budowy systemów infrastruktury technicznej.**

§ 19. W zakresie zaopatrzenia w wodę ustala się:

- 1) pobór wody z własnego ujęcia wody spełniającego warunki techniczne określone w obowiązujących w tym zakresie, przepisach szczególnych;
- 2) zastosowanie urządzeń uzdatniających wodę w przypadku, gdy czerpana woda do nie będzie odpowiadała ustalonym normom jakości wody przeznaczonej do spożycia przez ludzi.

§ 20. 1. W zakresie odprowadzenia ścieków ustala się odprowadzenie ścieków do zbiornika szczelnego lub projektowanej na własnym terenie oczyszczalni ścieków, a po ich oczyszczeniu – do gruntu w granicach własnego terenu.

2. Rodzaj oczyszczalni ścieków, jej przepustowość i lokalizację należy określić na etapie projektu budowlanego, na podstawie faktycznych ilości ścieków i zawartych w nich ładunków zanieczyszczeń, przyjmując stopień ich redukcji w takiej wielkości, aby ścieki oczyszczone spełniały warunki określone w przepisach szczególnych, a zastosowane rozwiązania techniczne chroniły wszystkie elementy środowiska.

§ 21. W zakresie odprowadzenia wód opadowych ustala się:

- 1) odprowadzenie wód opadowych z dachów obiektów i innych powierzchni o małym stopniu zanieczyszczenia (układ czysty) – powierzchniowo do gruntu na użytkowanym terenie;
- 2) odprowadzenie wód opadowych ze szczelnych powierzchni utwardzonych o znacznym stopniu zanieczyszczenia zawieszoną i substancjami ropopochodnymi takich jak drogi dojazdowe i parkingi (układ brudny) – do szczelnej kanalizacji deszczowej, a po oczyszczeniu w separatorach z substancji ropopochodnych, piasku i szlamu w stopniu określonym w przepisach odrębnych, do gruntu na użytkowanym terenie.

§ 22. 1. W zakresie zaopatrzenia w ciepło do ogrzewania budynków i przygotowania ciepłej wody użytkowej ustala się stosowanie lokalnych indywidualnych źródeł ciepła, wytwarzanego w procesach:

- 1) odzyskiwania energii solarnej, gruntowej, wodnej lub zawartej w innych nośnikach;
- 2) spalania paliw np.: – olej opałowy, biomasa, drewno i inne – z uwzględnieniem wymagań ochrony środowiska.

2. Dopuszcza się zastosowanie innych systemów służących do wytwarzania i przesyłania energii cieplnej w oparciu o nowe technologie – z uwzględnieniem przepisów odrębnych dotyczących gospodarki energetycznej i ochrony środowiska.

**§ 23.** 1. Zasilanie w energię elektryczną terenu objętego planem ustala się

z istniejących urządzeń elektroenergetycznych niskiego napięcia, które należy dostosować do zwiększonego obciążenia.

2. W przypadku braku technicznych i ekonomicznych możliwości zasilania projektowanych obiektów z istniejących urządzeń należy przewidzieć nowe w zależności od potrzeb.

3. Dopuszcza się korzystanie z indywidualnych źródeł energii elektrycznej i możliwości jej przesyłu w oparciu o nowe technologie – z uwzględnieniem przepisów odrębnych dotyczących gospodarki energetycznej i ochrony środowiska.

**§ 24.** W zakresie obsługi telekomunikacyjnej ustala się wykorzystanie wszystkich dostępnych systemów telekomunikacyjnych z zachowaniem obowiązujących przepisów odrębnych.

#### **Rozdział 10.**

##### **Sposób i termin tymczasowego zagospodarowania, urządzania i użytkowania terenów.**

**§ 25.** Do czasu realizacji inwestycji zgodnej z ustaleniami planu utrzymuje się dotychczasowy sposób użytkowania terenu.

#### **Rozdział 11.**

##### **Stawki procentowe, na podstawie których ustala się opłatę z tytułu wzrostu wartości nieruchomości w związku z uchwaleniem planu.**

**§ 26.** Dla obszaru w granicach planu ustala się stawkę procentową służącą naliczeniu jednorazowej opłaty z tytułu wzrostu wartości nieruchomości w związku z uchwaleniem planu – 30% (słownie: trzydzieści procent).

#### **DZIAŁ III.**

##### **POSTANOWIENIA KOŃCOWE.**

**§ 27.** W zakresie uregulowanym niniejszą uchwałą tracą moc uchwały Rady Miejskiej w Wasilkowie:

- 1) Nr IX/66/03 z dnia 26 czerwca 2003 r. w sprawie miejscowego planu zagospodarowania przestrzennego części gruntów gminy Wasilków przeznaczonych pod powierzchnią eksploatację kruszywa naturalnego w Studziankach,
- 2) Nr XXIX/25//20 z dnia 24 września 2020 r. w sprawie zmiany miejscowego planu zagospodarowania przestrzennego części gruntów gminy Wasilków przeznaczonych pod powierzchnią eksploatację kruszywa naturalnego w Studziankach

**§ 28.** Wykonanie uchwały powierza się Burmistrzowi Wasilkowa.

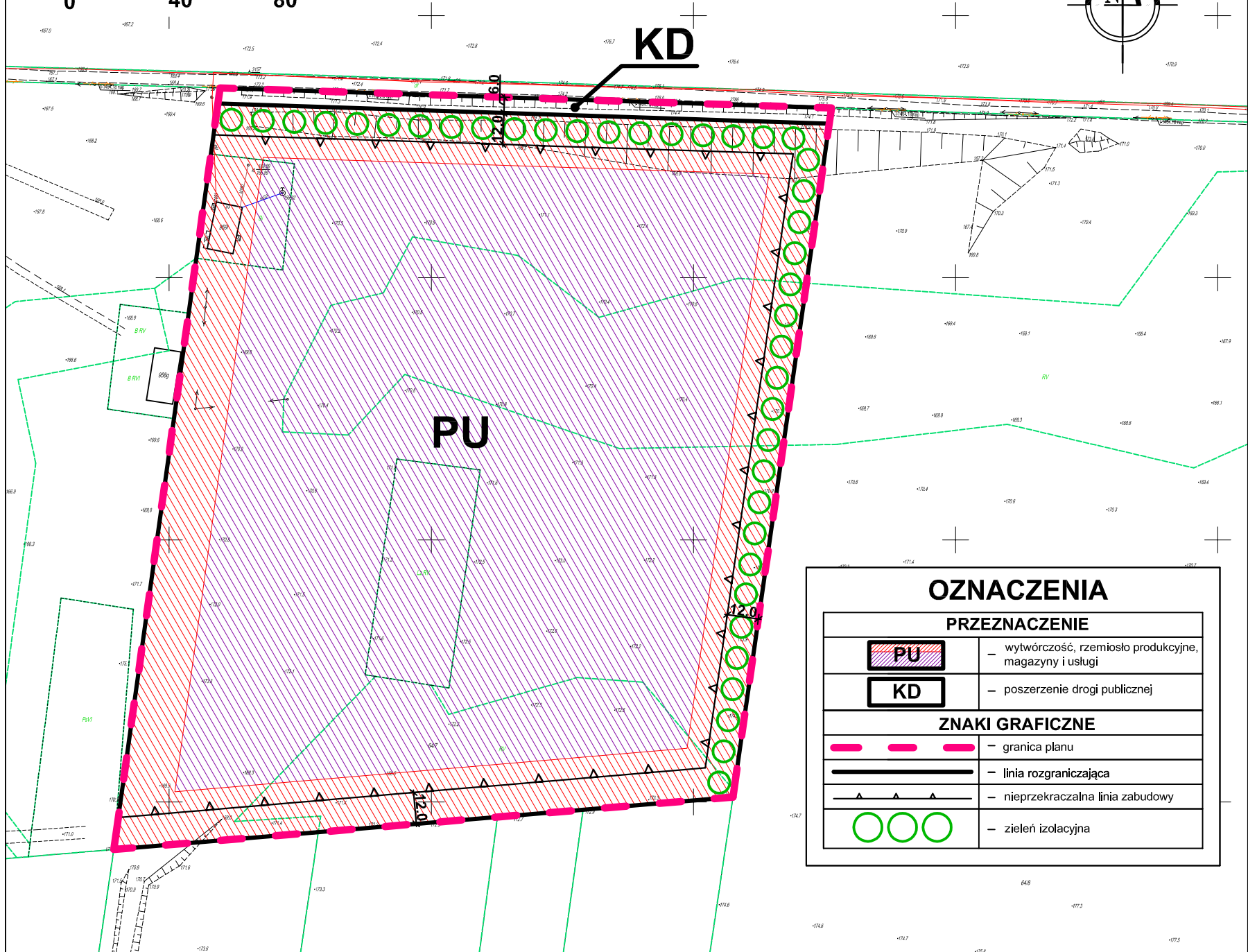
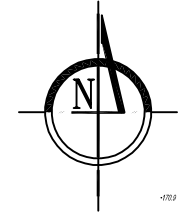
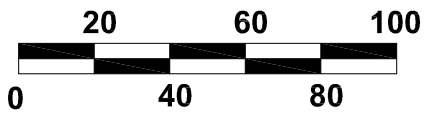
**§ 29.** Uchwała wchodzi w życie po upływie 14 dni od dnia ogłoszenia w Dzienniku Urzędowym Województwa Podlaskiego.

**Przewodniczący Rady  
Miejskiej**

*Jarosław  
Aleksander Zalejski*



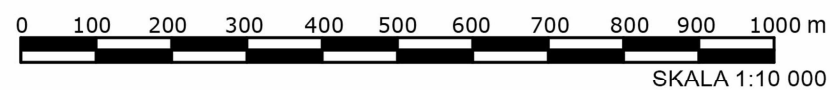
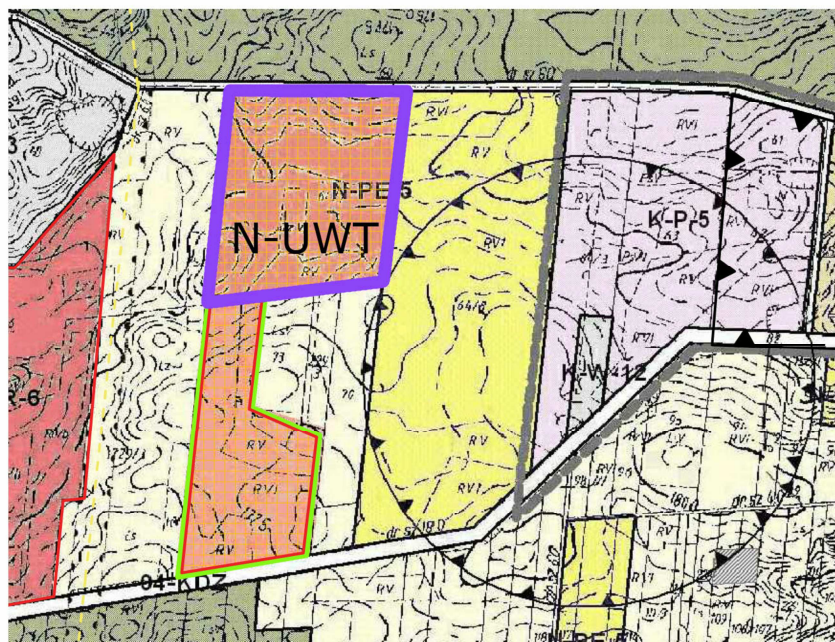
## MIEJSCOWY PLAN ZAGOSPODAROWANIA PRZESTRZENNEGO CZĘŚCI OBSZARU WSI STUDZIANKI W GMINIE WASILKÓW SKALA 1:2000



### OZNACZENIA

PRZEZNACZENIE	
<b>PU</b>	– wytwórczość, rzemiosło produkcyjne, magazyny i usługi
<b>KD</b>	– poszerzenie drogi publicznej
ZNAKI GRAFICZNE	
— — — — —	– granica planu
— — — — —	– linia rozgraniczająca
—▲—▲—▲—▲—	– nieprzekraczalna linia zabudowy
○ ○ ○	– zielen izolacyjna

### WYRYS ZE STUDIUM UWARUNKOWAŃ I KIERUNKÓW ZAGOSPODAROWANIA PRZESTRZENNEGO MIASTA I GMINY WASILKÓW



#### LEGENDA

- GRANICA OPRACOWANIA**
- PRZEZNACZENIE TERENÓW**
- O - WYSYPISKO ŚMIECI
- P - PRZEMYSŁ, USŁUGI, WYTWÓRCZOŚĆ
- PE - POWIERZCHNIOWA EKSPLOATACJA KRUSZYWA
- R - TERENY ROLNE, PASTWISKA, ŁĄKI, NIEUŻYTKI
- UWT - USŁUGI I WYTWÓRCZOŚĆ
- W - UJĘCIA WODY
- ZL - LASY
- KDZ - DROGA ZBIORCZA
- projektowane napowietrzne linie elektroenergetyczne 110 kV
- pas ochronny od linii elektroenergetycznych 110 kV
- STREFY UJĘĆ WODY**
- granica strefy ochrony pośredniej

Załącznik Nr 2 do uchwały Nr XLI/370/21  
Rady Miejskiej w Wasilkowie  
z dnia 27 maja 2021 r.

**Sposób rozpatrzenia uwag wniesionych do projektu miejscowego planu zagospodarowania  
przestrzennego części obszaru wsi Studzianki w gminie Wasilków**

Na podstawie art. 20 ust.1 ustawy z dnia 27 marca 2003 r. o planowaniu i zagospodarowaniu przestrzennym (Dz. U. z 2021 r. poz. 741) stwierdza się, że do projektu zmiany planu nie wniesiono uwag.



Załącznik Nr 3 do uchwały Nr XLI/370/21  
Rady Miejskiej w Wasilkowie  
z dnia 27 maja 2021 r.

**Sposób realizacji zapisanych w miejscowym planie zagospodarowania przestrzennego części obszaru wsi Studzianki w gminie Wasilków inwestycji z zakresu infrastruktury technicznej, które należą do zadań własnych gminy oraz zasady ich finansowania.**

Na podstawie art. 20 ust.1 ustawy z dnia 27 marca 2003 r. o planowaniu i zagospodarowaniu przestrzennym (Dz. U. z 2021 r. poz. 741) stwierdza się, że w obszarze zmiany planu nie przewiduje się realizacji infrastruktury technicznej należącej do zadań własnych gminy.

Załącznik Nr 4 do uchwały Nr XLI/370/21

Rady Miejskiej w Wasilkowie

z dnia 27 maja 2021 r.

Zalacznik4.gml

**Plik elektroniczny z danymi przestrzennymi**