



# DZIENNIK URZĘDOWY

## WOJEWÓDZTWA PODLASKIEGO

Białystok, dnia 7 stycznia 2010 r.

Nr 1

**TREŚĆ:**

**Poz.:**

**UCHWAŁA SEJMIKU WOJEWÓDZTWA PODLASKIEGO**

- 1 – nr XXXVI/403/09 Sejmiku Województwa Podlaskiego z dnia 28 grudnia 2009 r. zmieniająca uchwałę w sprawie szczegółowych zasad i trybu przyznawania oraz wysokości stypendiów w dziedzinie twórczości artystycznej, uczniom uzdolnionym artystycznie ..... 3

**UCHWAŁY RAD MIEJSKICH**

- 2 – nr XLV/631/09 Rady Miejskiej w Łapach z dnia 26 listopada 2009 r. w sprawie miejscowego planu zagospodarowania przestrzennego części gminy Łapy, obejmującego tereny położone w obrębie gruntów wsi Płonka Kościelna ..... 4
- 3 – nr XLV/633/09 Rady Miejskiej w Łapach z dnia 26 listopada 2009 r. w sprawie zmian miejscowych planów zagospodarowania przestrzennego miasta i gminy Łapy ..... 21
- 4 – nr L/640/09 Rady Miejskiej Białegostoku z dnia 14 grudnia 2009 r. w sprawie szczegółowych zasad udzielania i rozliczania dotacji publicznym szkołom, przedszkolom i placówkom oświatowym prowadzonym przez inną niż jednostka samorządu terytorialnego osobę prawną lub osobę fizyczną oraz niepublicznym placówkom i szkołom posiadającym uprawnienia szkoły publicznej ..... 71
- 5 – nr XXXIX/170/09 Rady Miasta Siemiatycze z dnia 21 grudnia 2009 r. w sprawie ustalenia trybu udzielania i rozliczania dotacji dla niepublicznych przedszkoli i innych form wychowania przedszkolnego prowadzonych przez osoby prawne i fizyczne na terenie Miasta Siemiatycze ..... 81

**UCHWAŁY RAD GMIN**

- 6 – nr XXX\105\09 Rady Gminy Przytuły z dnia 16 grudnia 2009 r. w sprawie stawek podatku od środków transportowych na 2010 rok ..... 85
- 7 – nr XXX/106/09 Rady Gminy Przytuły z dnia 16 grudnia 2009 r. w sprawie zwolnień w podatku od środków transportowych na 2010 rok ..... 88
- 8 – nr XXX/107/09 Rady Gminy Przytuły z dnia 16 grudnia 2009 r. w sprawie wprowadzenia opłaty prolongacyjnej na terenie Gminy Przytuły ..... 89

9	- nr XXX/108/09 Rady Gminy Przytuły z dnia 16 grudnia 2009 r. w sprawie trybu i szczegółowych warunków zwolnienia od podatku rolnego użytków rolnych na których zaprzestano produkcji rolnej .....	89
10	- nr XXX/110/09 Rady Gminy Przytuły z dnia 16 grudnia 2009 r. w sprawie określenia wysokości stawek podatku od nieruchomości i zwolnień w tym podatku na 2010 rok .....	92
11	- nr XXIV/151/09 Rady Gminy Sztabin z dnia 17 grudnia 2009 r. w sprawie ustalenia trybu udzielania i rozliczania dotacji przekazywanej publicznej szkole podstawowej prowadzonej przez Społeczno-Oświatowe Stowarzyszenie Pomocy Pokrzywdzonym i Niepełnosprawnym "Edukator" w Łomży Oddział w Jaminach oraz trybu i zakresu kontroli prawidłowości jej wykorzystywania .....	93

#### POROZUMIENIA

12	- Zarządu Powiatu Białostockiego z dnia 29 października 2009 r. w sprawie powierzenia gminie Choroszcz zimowego utrzymania dróg powiatowych ...	97
13	- Zarządu Powiatu Białostockiego z dnia 29 października 2009 r. w sprawie powierzenia gminie Czarna Białostocka zimowego utrzymania dróg powiatowych .....	101
14	- Zarządu Powiatu Białostockiego z dnia 29 października 2009 r. w sprawie powierzenia gminie Dobrzyniewo Duże zimowego utrzymania dróg powiatowych .....	105
15	- Zarządu Powiatu Białostockiego z dnia 29 października 2009 r. w sprawie powierzenia gminie Juchnowiec Kościelny zimowego utrzymania dróg powiatowych .....	108
16	- Zarządu Powiatu Białostockiego z dnia 29 października 2009 r. w sprawie powierzenia gminie Tykocin zimowego utrzymania dróg powiatowych .....	112
17	- Zarządu Powiatu Białostockiego z dnia 29 października 2009 r. w sprawie powierzenia gminie Wasilków zimowego utrzymania dróg powiatowych ....	116
18	- Zarządu Powiatu Białostockiego z dnia 29 października 2009 r. w sprawie powierzenia gminie Zawady zimowego utrzymania dróg powiatowych .....	119
19	- Zarządu Powiatu Białostockiego z dnia 30 listopada 2009 r. w sprawie powierzenia gminie Gródek zimowego utrzymania dróg powiatowych .....	122
20	- Starosty Suwalskiego zawarte w dniu 7 grudnia 2009 r. pomiędzy Starostą Suwalskim Panem Szczepanem Ołdakowskim a Wójtem Gminy Filipów Panem Sylwestrem Koncewicz .....	126

**ANEKSY**

- 21** – Powiatu Bielskiego z dnia 4 listopada 2009 r. do porozumienia z dnia 19.03.2009 r. w sprawie udziału stron w realizacji następujących zadań: a) wykonanie dokumentacji prawno-technicznej na przebudowę drogi powiatowej Nr 1611B ulica w m. Łoknica; b) wykonanie dokumentacji prawno-technicznej na przebudowę drogi powiatowej Nr 1586B od drogi powiatowej Nr 1575B do m. Woronie; c) wykonanie dokumentacji prawno-technicznej na przebudowę drogi powiatowej Nr 1688B ulica w m. Piliki; d) wykonanie dokumentacji prawno-technicznej na przebudowę drogi powiatowej Nr 1654B ulica w m. Parcewo ..... 127
- 22** – Powiatu Bielskiego z dnia 16 grudnia 2009 r. do porozumienia z dnia 19.08.2009 r. w sprawie udziału stron w realizacji zadania pn. „Przebudowa drogi powiatowej Nr 1680B Orla – Spiczki” ..... 128
- 23** – nr 1 Wójta Gminy Dobrzyniewo Duże z dnia 21 grudnia 2009 r. w sprawie zmiany porozumienia zawartego w dniu 24 kwietnia 2008r. w Dobrzyniewie Dużym pomiędzy Gminą Dobrzyniewo Duże reprezentowaną przez Wójta – Zenona Szypcio a Gminą Choroszcz reprezentowaną przez Burmistrza - Jerzego Ufanowicza dotyczącego powierzenia przez Gminę Choroszcz gminie Dobrzyniewo Duże zadania publicznego polegającego na realizacji projektu pt. „Przebudowa drogi gminnej Fasty-Kolonia Porosły” ..... 130
- 
- 

**1**

**UCHWAŁA NR XXXVI/403/09 SEJMIKU WOJEWÓDZTWA PODLASKIEGO**

z dnia 28 grudnia 2009 r.

**zmieniająca uchwałę w sprawie szczegółowych zasad i trybu przyznawania oraz wysokości stypendiów w dziedzinie twórczości artystycznej, uczniom uzdolnionym artystycznie**

Na podstawie art.18 pkt.19a ustawy z dnia 5 czerwca 1998 r. a samorządzie województwa (Dz. U. z 2001 r. Nr 142, poz.1590, Dz. U. z 2002 r. Nr 23, poz. 220, Nr 62, poz. 558, Nr 153, poz. 1271, Nr 214, poz. 1806, z 2003 r. Nr 162, poz. 1568, z 2004 r. Nr 102, poz. 1055, Nr 116, poz. 1206, z 2006 r. Nr 126, poz. 875, Nr 227, poz. 1658, z 2007 r. Nr 173, poz. 1218, z 2008 r. Nr 180, poz. 1111, Nr 216, poz.1370, Nr 223, z 2009 r. Nr 223, poz. 1458 oraz art.7b ust.1 ustawy z dnia 25 października 1991 r. o organizowaniu i prowadzeniu działalności kulturalnej (Dz. U. z 2001 r., Nr 13, poz.123 Dz. U. z 2002 r. Nr 41 poz. 364, z 2003 r. Nr 96, poz. 874, Nr 162 poz.1568, Nr 213, poz. 2981, z 2004 r. Nr 11, poz. 96, Nr 261, poz. 2598, z 2005 r. Nr 131, poz. 1091, Nr 132, poz.1111, z 2006 r. Nr 227, poz. 1658, z 2009 r. Nr 62, poz. 504 uchwała się, co następuje:

§ 1. W uchwale Nr XXIX/337/05 Sejmiku Województwa Podlaskiego z dnia 27 czerwca 2005 r. w sprawie szczegółowych zasad i trybu przyznawania oraz wysokości stypendiów w dziedzinie twórczości artystycznej, uczniom uzdolnionym artystycznie (Dz. Urz .Woj. Podl. Nr 173 poz. 1973), w § 3 ust.1 otrzymuje następujące brzmienie:

„§ 3 1. Ustala się 45 (czterdzieści pięć) stypendiów w wysokości po 250 zł. (dwieście pięćdziesiąt złotych) miesięcznie każde”.

§ 2. Wykonanie uchwały powierza się Zarządowi Województwa Podlaskiego w Białymstoku.

§ 3. Uchwała wchodzi w życie po upływie 14 dni od daty jej ogłoszenia w Dzienniku Urzędowym Województwa Podlaskiego.

**Przewodniczący Sejmiku**  
**Mieczysław Bagiński**

2

**UCHWAŁA NR XLV/631/09 RADY MIEJSKIEJ W ŁAPACH**

z dnia 26 listopada 2009 r.

**w sprawie miejscowego planu zagospodarowania przestrzennego części gminy Łapy, obejmującego tereny położone w obrębie gruntów wsi Płonka Kościelna**

Na podstawie art. 18 ust. 2 pkt. 5 ustawy z dnia 8 marca 1990 r. o samorządzie gminnym (Dz. U. z 2001 r. Nr 142, poz. 1591; z 2002 r. Nr 23, poz. 220, Nr 62, poz. 558, Nr 113, poz. 984, Nr 153, poz. 1271 i Nr 214, poz. 1806; z 2003 r. Nr 80, poz. 717 i Nr 162, poz. 1568; z 2004 r. Nr 102, poz. 1055 i Nr 116, poz. 1203, Nr 167, poz. 1759; z 2005 r. Nr 172, poz. 1441 i Nr 175, poz. 1457; z 2006 r. Nr 17, poz. 128 i Nr 181, poz. 1337; z 2007 r. Nr 48, poz. 327, Nr 138, poz. 974 i Nr 173, poz. 1218; z 2008 r. Nr 180, poz. 1111, Nr 223, poz. 1458; z 2009 r. Nr 52, poz. 420) oraz art. 7 ust. 1 i 2 ustawy z dnia 3 lutego 1995 r. o ochronie gruntów rolnych i leśnych (Dz. U. z 2004 r. Nr 121, poz. 1266; z 2005 r. Nr 175, poz. 1462; z 2006 r. Nr 12, poz. 63; z 2007 r. Nr 75, poz. 493, Nr 80, poz. 541, Nr 191, poz. 1374; z 2008 r. Nr 237, poz. 1657; z 2009 r. Nr 1, poz. 3) i art. 20 ust. 1 ustawy z dnia 27 marca 2003 r. o planowaniu i zagospodarowaniu przestrzennym (Dz. U. Nr 80, poz. 717; z 2004 r. Nr 6, poz. 41 i Nr 141, poz. 1492; z 2005 r. Nr 113, poz. 954 i Nr 130, poz. 1087; z 2006 r. Nr 45, poz. 319 i Nr 225, poz. 1635; z 2007 r. Nr 127, poz. 880; z 2008 r. Nr 199, poz. 1227, Nr 201, poz. 1237 i Nr 220, poz. 1413) Rada Miejska w Łapach stanowi, co następuje:

§ 1. Stwierdza się zgodność ustaleń miejscowego planu zagospodarowania przestrzennego części gminy Łapy, obejmującego tereny położone w obrębie gruntów wsi Płonka Kościelna, o którym mowa w §2, ze studium uwarunkowań i kierunków zagospodarowania przestrzennego miasta i gminy Łapy, uchwalonym Uchwałą Nr XIV/131/99 Rady Miejskiej w Łapach z dnia 29 listopada 1999 r., zmienionym Uchwałą Nr XLV/630/09 Rady Miejskiej w Łapach z dnia 26 listopada 2009 r.

§ 2. 1. Uchwała się miejscowy plan zagospodarowania przestrzennego części gminy Łapy, obejmujący tereny położone w obrębie gruntów wsi Płonka Kościelna wzdłuż drogi wojewódzkiej Nr 681, dalej zwany planem, w granicach określonych na rysunku planu jako obszar objęty uchwałą.

2. Plan składa się z następujących części, stanowiących integralną część niniejszej uchwały:

- 1) części tekstowej planu, stanowiącej treść niniejszej uchwały,
- 2) części graficznej planu, w postaci rysunku planu sporządzonego w skali 1 : 2000, stanowiącej załącznik nr 1,

- 3) rozstrzygnięć o sposobie realizacji, zapisanych w planie, inwestycji z zakresu infrastruktury technicznej, które należą do zadań własnych gminy oraz o zasadach ich finansowania, stanowiących załącznik Nr 2.

## ROZDZIAŁ 1

### PRZEPISY OGÓLNE

§ 3. 1 Ilekroć w uchwale jest mowa o:

- 1) **planie** – należy przez to rozumieć plan, o którym mowa w § 2 uchwały, o ile z treści przepisu nie wynika inaczej,
- 2) **uchwale** – należy przez to rozumieć niniejszą uchwałę,
- 3) **przepisach szczególnych i odrębnych** – należy przez to rozumieć przepisy ustaw wraz z aktami wykonawczymi oraz ograniczenia w dysponowaniu terenami, wynikające z prawomocnych decyzji administracyjnych (art. 104 KPA),
- 4) **rysunku planu** – należy przez to rozumieć rysunek planu na mapie w skali 1:2000, stanowiący załącznik do niniejszej uchwały,
- 5) **przeznaczeniu podstawowym** - należy przez to rozumieć takie przeznaczenie, które powinno przeważać na danym obszarze wydzielonym liniami rozgraniczającymi,
- 6) **przeznaczeniu dopuszczalnym** – należy przez to rozumieć przeznaczenie inne niż podstawowe, które uzupełnia lub wzbogaca przeznaczenie podstawowe,
- 7) **terenie** – należy przez to rozumieć obszar o określonym rodzaju przeznaczenia podstawowego, wyznaczony na rysunku planu liniami rozgraniczającymi,
- 8) **inwestycji celu publicznego** – należy przez to rozumieć działania o znaczeniu lokalnym (gminnym) i ponadlokalnym (powiatowym, wojewódzkim i krajowym), stanowiące realizację celów określonych w art. 6 ustawy z dnia 21 sierpnia 1997 r. o gospodarce nieruchomościami (Dz. U. z 2000 r. Nr 46, poz. 543 z późn. zm.),
- 9) **działce budowlanej** – należy przez to rozumieć nieruchomość gruntową lub działkę gruntu, której wielkość, cechy geometryczne, dostęp do drogi publicznej oraz wyposażenie w urządzenia infrastruktury technicznej spełniają wymogi realizacji obiektów budowlanych, wynikające z odrębnych przepisów i aktów prawa miejscowego,
- 10) **ogólnej dostępności** – należy przez to rozumieć obiekty budowlane i tereny służące do użytkowania zbiorowego,
- 11) **usługach komercyjnych** – należy przez to rozumieć tereny i urządzenia inne niż określone w punkcie 8,
- 12) **obiektach i urządzeniach towarzyszących** - należy przez to rozumieć w szczególności budynki gospodarcze, szklarnie, garaże, śmietniki, parkingi, podjazdy gospodarcze, ogrodzenia, infrastrukturę techniczną służącą bezpośrednio funkcjonowaniu działek i obiektów przeznaczenia podstawowego,
- 13) **zabudowie jednorodzinnej** – należy przez to rozumieć zabudowę zdefiniowaną w rozporządzeniu Ministra Infrastruktury z dnia 12 kwietnia 2002 r. w sprawie warunków technicznych, jakim powinny odpowiadać budynki i ich usytuowanie (Dz. U. Nr 75, poz. 690 z późn. zm.),

- 14) **urządzeniach infrastruktury technicznej** – należy przez to rozumieć urządzenia: zaopatrzenia w wodę, odprowadzania i oczyszczania ścieków i wód opadowych, gromadzenia odpadów stałych, elektroenergetyki, gazownictwa, ciepłownictwa i telekomunikacji,
- 15)  **obiektach usługowych lub produkcyjnych nieuciążliwych dla środowiska** – należy przez to rozumieć przedsięwzięcia, które nie są wymienione w rozporządzeniu Rady Ministrów z dnia 9 listopada 2004 r. w sprawie określenia rodzajów przedsięwzięć mogących znacząco oddziaływać na środowisko oraz szczegółowych uwarunkowań związanych z kwalifikowaniem przedsięwzięcia do sporządzania raportu o oddziaływaniu na środowisko (Dz. U. Nr 257, poz. 2573 z późn. zm.),
- 16) **tymczasowym użytkowaniu i zagospodarowaniu terenu** - należy przez to rozumieć dopuszczenie możliwości określonego sposobu użytkowania terenów, do czasu ich wykorzystania zgodnie z ustalonym w planie przeznaczeniem,
- 17) **powierzchni terenu biologicznie czynnego** – należy przez to rozumieć definicję zawartą w rozporządzeniu Ministra Infrastruktury z dnia 12 kwietnia 2002 r. w sprawie warunków technicznych, jakim powinny odpowiadać budynki i ich usytuowanie (Dz. U. Nr 75, poz. 690 z późn. zm.),
- 18) **nieprzekraczalnych liniach zabudowy** – należy przez to rozumieć linie, których nie mogą przekroczyć ściany budynków w kierunku ulicy (nie dotyczy ganków, wykuszy, pilastrów, itp., zajmujących nie więcej niż 20% powierzchni ściany),
- 19) **wskaźniku powierzchni zabudowy** – należy przez to rozumieć udział powierzchni zabudowanej (suma powierzchni wszystkich budynków na działce) w powierzchni całkowitej działki.

§ 4. Następujące oznaczenia graficzne na rysunku planu są ustaleniami obowiązującymi:

- 1) granice obszaru objętego planem miejscowym,
- 2) linie rozgraniczające tereny o różnym przeznaczeniu,
- 3) nieprzekraczalne linie zabudowy,
- 4) klasyfikacja ulic i dróg publicznych.

§ 5. Następujące oznaczenia graficzne na rysunku planu są ustaleniami postulowanymi:

- 1) linie określające zasady podziału na działki budowlane,
- 2) oznaczenia liniowe projektowanych sieciowych urządzeń infrastruktury technicznej, określające ich orientacyjny przebieg – do uściślenia w projektach budowlanych inwestycji,
- 3) oznaczenia projektowanych dojazdów oraz placów manewrowych – do uściślenia w projektach budowlanych inwestycji.

§ 6. Wszystkie ustalenia planu mogą być realizowane pod warunkiem zgodności z przepisami szczególnymi i odrębnymi – przez co należy rozumieć przepisy ustaw z przepisami wykonawczymi oraz ograniczenia w dysponowaniu terenami wynikające z prawomocnych decyzji i orzeczeń administracyjnych.

## ROZDZIAŁ 2

### PRZEZNACZENIE TERENÓW, PARAMETRY I WSKAŹNIKI KSZTAŁTOWANIA ZABUDOWY ORAZ ZAGOSPODAROWANIA TERENU, W TYM LINIE ZABUDOWY, GABARYTY OBIEKTÓW I WSKAŹNIKI INTENSYWNOŚCI ZABUDOWY

§ 7. 1 Tereny oznaczone na rysunku planu symbolami: **6P, 7P, 9P, 10P, 12P, 13P, 14P, 16P, 18P i 21P** przeznacza się pod tereny przemysłowe, składów, magazynów z dopuszczeniem lokalizacji usług wraz z obiektami i urządzeniami towarzyszącymi oraz zielenią.

2. Na terenach, o których mowa w ust. 1 ustala się następujące zasady zabudowy i zagospodarowania:

- 1) wysokość zabudowy przemysłowej, magazynów i usług do 12 m, mierzona od poziomu przyległego terenu do kalenicy dachu,
- 2) dopuszcza się wysokość powyżej 12 m urządzeń instalacyjnych obiektu, kominów, masztów itp.,
- 3) dachy budynków jedno-, dwu- lub wielospadowe, o nachyleniu połaci dachowej powyżej 10<sup>o</sup>,
- 4) wskaźnik powierzchni zabudowy do 60% powierzchni działki,
- 5) wskaźnik wielkości powierzchni biologicznie czynnej nie mniejszy niż 30 % powierzchni działki,
- 6) ustala się następujące odległości nieprzekraczalnej linii zabudowy:
  - od krawędzi jezdni drogi wojewódzkiej Nr 681 – 20 m,
  - od linii rozgraniczających ulic klasy L i D – 5 m,
  - od osi linii elektroenergetycznych napowietrznych SN 15kV – 7 m przy przewodach nieizolowanych i 5 m przy przewodach izolowanych,
  - od lasów – 12 m,
- 7) odprowadzenie ścieków komunalnych do projektowanej kanalizacji sanitarnej zlokalizowanej w ulicach przyległych do terenów inwestycji,
- 8) zaopatrzenie w wodę, energię elektryczną i gazową z sieci zlokalizowanej w ulicach przyległych do terenów inwestycji.

§ 8. 1. Tereny oznaczone na rysunku planu symbolami **1MN,U i 3MN,U** przeznacza się pod zabudowę mieszkaniową jednorodzinną i usługi z obiektami i urządzeniami towarzyszącymi oraz zielenią.

2. Na terenach, o których mowa w ust. 1, dopuszcza się realizację:

- 1) zabudowy mieszkaniowej jednorodzinnej z urządzeniami towarzyszącymi i zielenią,
- 2) zabudowy mieszkaniowej jednorodzinnej z usługami wbudowanymi w budynki mieszkalne lub z usługami wolnostojącymi wraz z obiektami i urządzeniami towarzyszącymi oraz zielenią,
- 3) zabudowy usługowej z obiektami i urządzeniami towarzyszącymi oraz zielenią,
- 4) zabudowy mieszkaniowej jednorodzinnej szeregowej lub bliźniaczej; ewentualna realizacja zabudowy jednorodzinnej szeregowej lub bliźniaczej możliwa jest jako jedno zamierzenie inwestycyjne, na które wykonano jeden projekt, bądź kilka projektów skutkujących powstaniem budynku złożonego z segmentów,

5) budynków gospodarczych i garaży na granicy działki.

3. Ustala się następujące zasady zabudowy i zagospodarowania:

- 1) wysokość budynków mieszkalnych i mieszkalno – usługowych maksimum 3 kondygnacje, w tym ostatnia kondygnacja jako poddasze użytkowe, lecz nie więcej niż 12,0 m od poziomu terenu do kalenicy dachu budynku,
- 2) wysokość budynków usługowych do dwóch kondygnacji,
- 3) wysokość budynków gospodarczych i garaży nie może przekroczyć 7 m od poziomu przyległego terenu do kalenicy dachu,
- 4) dopuszcza się podpiwniczenie budynków mieszkalnych i usługowych,
- 5) zakłada się maksymalny poziom parterów budynków mieszkalnych (poziom płyty parteru w stanie surowym) 100 cm w stosunku do projektowanego poziomu terenu wzdłuż elewacji od strony ulicy,
- 6) dachy budynków mieszkalnych i usługowych symetryczne dwuspadowe i wielospadowe na budynkach rozczłonkowanych o kącie nachylenia połaci dachowych  $30^{\circ}$  –  $45^{\circ}$  z usytuowaniem kalenicy wzdłuż ulicy,
- 7) dopuszcza się stosowanie dachów jedno- i dwuspadowych o nachyleniu głównych połaci dachowych od  $10^{\circ}$  na budynkach usługowych, przybudówkach oraz jednospadowych na budynkach gospodarczych i garażach sytuowanych na granicy działki,
- 8) należy stosować materiały elewacyjne o wysokiej trwałości i jakości z preferowaniem licowania ścian następującymi materiałami: cegła ceramiczna, drewno i tynk,
- 9) udział powierzchni zabudowanej w powierzchni działki do 40%,
- 10) udział powierzchni biologicznie czynnej powinien stanowić nie mniej niż 40% powierzchni działki,
- 11) ustala się następujące odległości nieprzekraczalnej linii zabudowy:
  - od linii rozgraniczających ulic, dojazdów i ciągów pieszo – jezdnych – 5 m,
  - od osi linii elektroenergetycznych napowietrznych SN 15 kV – 7 m przy przewodach niez izolowanych i 5 m przy przewodach izolowanych,
- 12) odprowadzenie ścieków komunalnych do projektowanej kanalizacji sanitarnej zlokalizowanej w ulicach przyległych do terenu inwestycji,
- 13) zaopatrzenie w wodę, energię elektryczną i gazową z sieci zlokalizowanej w ulicach przyległych do terenów inwestycji.

§ 9. 1. Tereny oznaczone na rysunku planu symbolami: **2U,MN i 4U,MN** przeznacza się pod usługi z dopuszczeniem zabudowy mieszkaniowej jednorodzinnej wraz z urządzeniami towarzyszącymi i zielenią.

2. Na terenach, o których mowa w ust. 1 dopuszcza się realizację:

- 1) zabudowy usługowej z urządzeniami towarzyszącymi i zielenią,
- 2) zabudowy usługowej z wbudowaną lub łączoną z funkcją mieszkaniową o powierzchni użytkowej nieprzekraczającej 50 % powierzchni użytkowej całości budynku.

3. Ustala się następujące zasady zabudowy i zagospodarowania:



- 1) wysokość budynków podstawowych do 3 kondygnacji, w tym ostatnia kondygnacja jako poddasze użytkowe, lecz nie więcej niż 12,0 m od poziomu terenu do kalenicy dachu budynku,
- 2) wysokość budynków gospodarczych i garaży nie może przekroczyć 7 metrów od poziomu przyległego terenu do kalenicy dachu,
- 3) dopuszcza się podpiwniczenie budynków usługowych i usługowo - mieszkalnych,
- 4) zakłada się maksymalny poziom parterów budynków (poziom płyty parteru w stanie surowym) 100 cm w stosunku do projektowanego poziomu terenu,
- 5) dachy budynków symetryczne dwuspadowe i wielospadowe na budynkach rozczłonkowanych o kącie nachylenia głównych połaci dachowych  $30^{\circ} - 45^{\circ}$ ,
- 6) należy stosować materiały elewacyjne o wysokiej trwałości i jakości z preferowaniem licowania ścian drewnem, cegłą lub tynkiem,
- 7) udział powierzchni zabudowanej w powierzchni działki do 40 %,
- 8) udział powierzchni biologicznie czynnej powinien stanowić nie mniej niż 40 % powierzchni działki,
- 9) ustala się następujące odległości nieprzekraczalnej linii zabudowy:
  - od linii rozgraniczających ulic, dojazdów i ciągów pieszo – jezdnych – 5 m,
  - od osi linii elektroenergetycznych napowietrznych SN 15 kV – 7 m przy przewodach niez izolowanych i 5 m przy przewodach izolowanych,
- 10) odprowadzenie ścieków komunalnych do projektowanej kanalizacji sanitarnej zlokalizowanej w ulicach przyległych do terenu inwestycji,
- 11) zaopatrzenie w wodę, energię elektryczną i gazową z sieci zlokalizowanej w ulicach przyległych do terenów inwestycji.

§ 10. Tereny oznaczone symbolem **5E** na rysunku planu przeznacza się pod stację transformatorową.

§ 11. Tereny oznaczone symbolem **22RL** przeznacza się, zgodnie z dotychczasowym użytkowaniem, pod lasy.

§ 12. 1. Tereny oznaczone symbolami **8RP,RZ,W; 11RL,RP,W; 15RP,RZ,W; 17RL,RP,W; 19RL,RZ,W i 20RL,RZ,W** przeznacza się pod użytki rolne, lasy i rowy.

2. Na terenach, o których mowa w ust. 1, ustala się następujące zasady zagospodarowania:

- 1) zachować stan istniejący z możliwością docelowego zagospodarowania w formie zieleni urządzonej,
- 2) utrzymać jako lokalne ciągi ekologiczne łączące tereny otwarte, poprzez tereny przyszłego zainwestowania, z doliną rzeki Awissy,
- 3) dopuszcza się lokalizację urządzeń i infrastruktury technicznej oraz ciągów rowerowych i pieszych.

### **ROZDZIAŁ 3**

#### **ZASADY OCHRONY I KSZTAŁTOWANIA ŁADU PRZESTRZENNEGO**

§ 13. Ustala się następujące zasady ochrony i kształtowania ładu przestrzennego:

- 1) infrastrukturę techniczną, głównie doprowadzenie energii elektrycznej i wodociągu, należy realizować wyprzedzająco w stosunku do zabudowy kubaturowej,
- 2) konsekwentne przestrzeganie lokalizacji budynków i zagospodarowania działki w zakresie kształtowania linii zabudowy od ulicy, intensywności zabudowy, charakteru architektury według określonych zasad w rozdziale 2,
- 3) forma architektoniczna budynków mieszkalnych i usługowych, zastosowanie materiałów elewacyjnych, kolorystyka powinny być kontynuacją dobrych wzorów tradycyjnej architektury na obszarze Płonki Kościelnej i miasta Łapy,
- 4) forma architektoniczna obiektów kubaturowych przemysłowych – według potrzeb technologicznych,
- 5) ogrodzenia działek od strony ulic powinny być w miarę jednorodne, w dostosowaniu do ogrodzeń na działkach sąsiednich; zaleca się nie stosować ogrodzeń prefabrykowanych betonowych.

### **ROZDZIAŁ 4**

#### **ZASADY OCHRONY ŚRODOWISKA, PRZYRODY I KRAJOBRAZU KULTUROWEGO**

§ 14. 1. Ustala się następujące zasady ochrony środowiska i przyrody:

- 1) dopuszczalne wartości progowe poziomu hałasu, zgodnie z przepisami szczególnymi,
- 2) dopuszczalne poziomy niektórych substancji w powietrzu, alarmowe poziomy niektórych substancji w powietrzu oraz marginesy tolerancji dla dopuszczalnych poziomów niektórych substancji, według odrębnych przepisów szczególnych,
- 3) zakaz lokalizacji przedsięwzięć mogących znacząco oddziaływać na środowisko, obligatoryjnie wymagających sporządzenia raportu o oddziaływaniu na środowisko, określonych w przepisach szczególnych,
- 4) wymóg realizacji wodociągu przed oddaniem przedsięwzięć inwestycyjnych do użytkowania,
- 5) zakaz wprowadzania do wód lub ziemi ścieków nie spełniających warunków określonych w odrębnych przepisach szczególnych,
- 6) stosować system gromadzenia, usuwania i unieszkodliwiania odpadów stałych, gwarantujących ochronę środowiska.

2. W zakresie ochrony krajobrazu kulturowego należy stosować:

- 1) ustalenia dotyczące parametrów i wskaźników kształtowania zabudowy i zagospodarowania terenów, zawarte w rozdziale 2 niniejszej uchwały,
- 2) tradycyjne formy architektoniczne i gabaryty przestrzenne obiektów zabudowy mieszkaniowej i usługowej nawiązujące do dawnych wzorów tradycyjnej architektury, jak też do zabudowy na terenach sąsiednich.

## ROZDZIAŁ 5

### ZASADY OCHRONY DZIEDZICTWA KULTUROWEGO I ZABYTKÓW ORAZ DÓBR KULTURY WSPÓŁCZESNEJ

§ 15. 1. Na terenie objętym planem nie występują zabytki nieruchome i obszary wpisane do rejestru zabytków. Na terenach oznaczonych na rysunku planu symbolami **1MN,U i 6P** znajdują się stanowiska archeologiczne: st. 12 – ślad osadnictwa wczesnośredniowiecznego i st. 13 – ślad osadnictwa z epoki kamiennej i brązu (AZP 40 – 83/39) wraz z 20 – metrową strefą ochronną. Prace ziemne na w/w terenie należy prowadzić pod nadzorem archeologicznym, po uprzednim uzyskaniu pozwolenia Podlaskiego Wojewódzkiego Konserwatora Zabytków na badania archeologiczne.

2. Na pozostałym terenie objętym planem, w przypadku odkrycia w trakcie prowadzenia prac ziemnych przedmiotu, co do którego istnieje przypuszczenie, iż jest on zabytkiem, należy wstrzymać wszelkie prace, zabezpieczyć ten przedmiot i miejsce jego odkrycia i niezwłocznie zawiadomić o tym Podlaskiego Wojewódzkiego Konserwatora Zabytków lub Burmistrza Łap.

3. Na terenie objętym planem nie występują obiekty dóbr kultury współczesnej.

## ROZDZIAŁ 6

### WYMAGANIA WYNIKAJĄCE Z POTRZEB KSZTAŁTOWANIA PRZESTRZENI PUBLICZNYCH

§ 16. 1. Ustala się, że na obszarach objętych planem w skład przestrzeni publicznych wchodzi:

- 1) tereny w liniach rozgraniczających dróg, ulic i ciągów pieszo – jezdnych, oznaczonych na rysunku planu symblem **KD**,
- 2) przestrzenie wydzielone z terenów przemysłowych i usługowych, przeznaczone do użytkowania publicznego (o ile zostaną wydzielone w trakcie zagospodarowania terenu),

2. Ustala się następujące wymagania dotyczące kształtowania przestrzeni publicznych, o których mowa w ust. 1:

- 1) w zagospodarowaniu terenów, w dostosowaniu do pełnionych funkcji, należy uwzględnić realizację ciągów pieszych, oświetlenia, terenów zieleni urządzonej z elementami małej architektury, miejsc postojowych i parkingów,
- 2) na terenach zabudowy od strony dróg publicznych niezabudowane i nieutwardzone części działek należy zagospodarować zielenią ozdobną,
- 3) należy zastosować ujednolicony rodzaj oświetlenia ulicznego i jeden typ latarni,
- 4) wskazuje się stosowanie ujednoliconego systemu oznakowania ulic,
- 5) stosowanie wyłącznie ujednoliconego systemu obiektów przystanków komunikacji zbiorowej,
- 6) zakazuje się lokalizacji obiektów tymczasowych,
- 7) dopuszcza się:
  - a) lokalizowanie urządzeń infrastruktury technicznej; postulowany rozrząd przedstawiono na rysunku planu,
  - b) nasadzenia drzew liściastych w liniach rozgraniczających ulic,
  - c) lokalizowanie urządzeń technicznych, związanych z utrzymaniem ulic.

## **ROZDZIAŁ 7**

### **GRANICE I SPOSOBY ZAGOSPODAROWANIA TERENÓW LUB OBIEKTÓW PODLEGAJĄCYCH OCHRONIE, USTALONYCH NA PODSTAWIE ODRĘBNYCH PRZEPISÓW**

§ 17. Na terenach oznaczonych na rysunku planu symbolami **1MN,U** i **6P** znajdują się stanowiska archeologiczne nr 12 i nr 13 (AZP.40-83/39). Ustalenia dla powyższych stanowisk zawarto w § 15 ust.1.

## **ROZDZIAŁ 8**

### **SZCZEGÓŁOWE ZASADY I WARUNKI SCALANIA I PODZIAŁU NIERUCHOMOŚCI OBJĘTYCH PLANEM MIEJSCOWYM**

§ 18. 1 Na obszarze objętym planem nie wyznacza się terenów przeznaczonych do scalenia.

2. Na obszarach objętych planem ustala się następujące zasady podziału działek:

- 1) postulowane na rysunku planu granice podziału terenu (oznaczone linią przerywaną) nie są obligatoryjne, mogą stanowić zasadę podziału terenu w przypadku wystąpienia właściciela działki z wnioskiem o podział zgodnie z rysunkiem planu,
- 2) inny podział może nastąpić po przedstawieniu przez właściciela terenu propozycji podziału uwzględniającego możliwość realizacji budynków na wydzielonych działkach z zachowaniem odległości nowoprojektowanych budynków od granic działek, odległości od ulic (linie zabudowy), wysokości budynków w stosunku do zabudowy sąsiedniej (zgodnie z przepisami szczególnymi),
- 3) najmniejsza powierzchnia działek budowlanych uzyskanych w wyniku podziału terenu nie może być mniejsza niż:
  - a) 1000 m<sup>2</sup> dla zabudowy mieszkaniowej jednorodzinnej wolnostojącej i usługowej oraz zabudowy mieszkaniowej jednorodzinnej wolnostojącej z usługami,
  - b) 600 m<sup>2</sup> dla zabudowy mieszkaniowej jednorodzinnej bliźniaczej i zabudowy mieszkaniowej jednorodzinnej bliźniaczej z usługami,
  - c) 350 m<sup>2</sup> dla zabudowy mieszkaniowej jednorodzinnej szeregowej,
- 4) szerokość frontu działek powinna wynosić nie mniej jak:
  - a) 18 m dla zabudowy mieszkaniowej jednorodzinnej wolnostojącej i usług,
  - b) 12 m dla zabudowy mieszkaniowej jednorodzinnej bliźniaczej,
  - c) 7,5 m dla zabudowy mieszkaniowej jednorodzinnej szeregowej,
- 5) na etapie podziału nieruchomości na działki budowlane dopuszcza się korektę (przesunięcie) linii podziału, jeżeli nie narusza to zasad podziałów przyjętych w danym kwartale.

## **ROZDZIAŁ 9**

### **SZCZEGÓŁOWE WARUNKI ZAGOSPODAROWANIA TERENÓW ORAZ OGRANICZENIA W ICH UŻYTKOWANIU, W TYM ZAKAZ ZABUDOWY**

§ 19. Na obszarach objętych planem nie ustala się szczegółowych warunków zagospodarowania terenów oraz ograniczeń w ich użytkowaniu, w tym zakazu zabudowy.

## ROZDZIAŁ 10

### ZASADY MODERNIZACJI, ROZBUDOWY I BUDOWY SYSTEMÓW KOMUNIKACJI

§ 20. W zakresie zasad modernizacji, rozbudowy i budowy systemu komunikacji ustala się:

- 1) obsługę komunikacyjną obszaru objętego planem ulicami i drogami oznaczonymi symbolami KD–G głównymi, KD–L lokalnymi, KD–D dojazdową o parametrach określonych w tabeli:

Lp.	Symbol drogi, ulicy	Nazwa drogi, ulicy	Klasa techn	Szerokość w liniach rozgraniczających	Szerokość jezdni i inne elementy	Nieprzekraczalne linie zabudowy od linii rozgraniczających/krawędzi jezdni♦
1.	1KD-G	Droga woj. Nr 681	G	25 m	7 m	♦) 20 m
2.	2KD-L	Projektowana	L	12 m z rozszerz. jak na rysunku planu	7 m	5 m
3.	3KD-L	Projektowana	L	12 m z rozszerz. jak na rysunku planu	7 m	5 m
4.	4KD-D	Projektowana	D	10 m	5 m	5 m
5.	5KD-Dx	Istniejąca	D	istn. z rozszerzeniem jak na rysunku planu	3,5 m z placem do zawracania 12,5x12,5	5 m
	5KD-D	Projektowana	D	10; 11 m na odcinku proj. linii SN 15 kV	5 m	5 m
6.	6KD-L	Projektowana	L	15 m	7 m	5 m
7.	7KD-L	Projektowana	L	15 m	7 m	5 m
8.	8KDW-Dx	Projektowana	D	6 m	-	5 m
9.	9KDW-Dx	Projektowana	D	6 m	-	5 m
10.	10KD-L	Projektowana	L	15 m	7 m	5 m
11.	11KD-L	Projektowana	L	15 m	7 m	5 m
12.	12KD-L	Projektowana	L	15 m	7 m	5 m
13.	13KD-L	Projektowana	L	13 m	7 m	5 m
	13KD-D	Projektowana	D	13 m	5 m	5 m
14.	14KDW-Dx	Istniejąca	D	3 m	3 m	5 m
15.	15KDW-Dx	Istniejąca	D	6 m	6 m	5 m
16.	16KDW-Dx	Istniejąca	D	6 m	6 m	5 m
17.	17KD-L	Projektowana	L	15 m z rozszerzeniem jak na rysunku planu w celu wykonania placu do zawracania 20x20 m	7 m	5 m
18.	18KD-D	Projektowana	D	10 m z rozszerzeniem jak na rysunku planu	5 m	5 m
19.	19KD-D	Istniejąca	D	10 m	5 m	5 m

- 2) rozwiązania techniczne ulic: włączenia do nich należy wykonać zgodnie z obowiązującymi przepisami szczególnymi w uzgodnieniu z ich zarządcami,
- 3) narożne ścięcia linii rozgraniczających na skrzyżowaniu ulic min 5x5 m i 10x10 m jak na rysunku planu,
- 4) powiązanie układu komunikacyjnego z układem zewnętrznym stanowi droga wojewódzka Nr 681,

5) wskaźniki parkingowe w ilości:

- a) przy zakładach pracy, składach i magazynach –  $20 \div 25$  mp/100 zatrudnionych
- b) przy usługach –  $20 \div 25$  mp/1000m<sup>2</sup> p.u.

6) na terenach ulic w obrębie linii rozgraniczających ulic zakazuje się realizacji obiektów budowlanych, w tym tymczasowych z wyjątkiem urządzeń technicznych, dotyczących ich utrzymania oraz infrastruktury technicznej.

## **ROZDZIAŁ 11**

### **ZASADY MODERNIZACJI, ROZBUDOWY I BUDOWY SYSTEMÓW ZAOPATRZENIA W WODĘ, ODPROWADZENIA ŚCIEKÓW KOMUNALNYCH I WÓD OPADOWYCH ORAZ USUWANIA ODPADÓW STAŁYCH**

§ 21. W zakresie zaopatrzenia w wodę ustala się:

- 1) Zaopatrzenie w wodę do celów bytowo – gospodarczych, produkcyjnych i przeciwpożarowych z istniejącej i projektowanej sieci wodociągowej, zlokalizowanej w liniach rozgraniczających ulic, poza pasem jezdni, z włączeniem się do istniejącego poza granicami opracowania przewodu wodociągowego na terenie oczyszczalni, zasilanego z miejskiego wodociągu, z ujęcia wody przy ul. Płonkowskiej i przewodu w ulicy oznaczonej symbolem 5KD-Dx i 1KD-G we wsi Płonka Kościelna, zasilanego z wodociągu Płonka-Strumianka,
- 2) możliwość zmiany zasad przebiegu tras projektowanych przewodów wodociągowych, pokazanych w rysunku planu, na etapie projektu budowlanego pod warunkiem, że nie będzie to kolidowało z istniejącym i projektowanym zagospodarowaniem terenu i będą zachowane obowiązujące w tym zakresie przepisy szczególne,
- 3) realizację projektowanych sieci wodociągowych i przyłączy poszczególnych obiektów do tej sieci, zgodnie z warunkami technicznymi wydanymi przez zarządcę urządzeń wodociągowych,
- 4) strefę ochrony pośredniej miejskiego ujęcia wody podziemnej w Łapach wchodzącej na teren objęty planem, w granicach określonych na rysunku planu, w obrębie której zabrania się:
  - wykonywanie wierceń i odkrywek,
  - lokalizowanie cmentarzy oraz grzebania zwłok zwierzęcych,
  - wprowadzania ścieków nieoczyszczonych do wód powierzchniowych i ziemi,
  - rolniczego wykorzystywania ścieków,
  - przechowywania i składowania odpadów promieniotwórczych i toksycznych,
  - lokalizowania wysypisk i wylewisk,
  - lokalizowania obiektów szczególnie uciążliwych,
  - lokalizowania obiektów mogących wpłynąć na pogorszenie stanu środowiska bez wcześniejszego opracowania oceny ich wpływu na środowisko naturalne (w tym na wody podziemne),
- 5) dopuszcza się budowę ujęć wody związanych z obronnością kraju, ujęć przemysłowych, uzasadnionych względami technologicznymi, na terenie poza strefą o której mowa w pkt.4, wykonanych zgodnie z warunkami określonymi w przepisach szczególnych.

§ 22. W zakresie odprowadzenia ścieków komunalnych i wód opadowych ustala się:

- 1) odprowadzenie ścieków komunalnych do istniejącej i projektowanej kanalizacji sanitarnej w układzie grawitacyjno – pompowym, z wykorzystaniem kanału sanitarnego tłocznego z Płonki Kościelnej do kanału grawitacyjnego przy oczyszczalni ścieków, dostosowując go do pracy z projektowanymi kanałami grawitacyjnymi w ulicy o symbolu 2KD-L i 3KD-L,
- 2) lokalizację projektowanych kanałów sanitarnych w liniach rozgraniczających ulic zgodnie z obowiązującymi przepisami szczególnymi, z uwzględnieniem warunków określonych przez zarządcę urządzeń kanalizacyjnych,
- 3) powiązanie projektowanej kanalizacji sanitarnej z istniejącymi kanałami sanitarnymi w ulicy o symbolu 5KD-Dx w Płonce Kościelnej kanałem sanitarno - tłocznym i grawitacyjnym w ulicy o symbolu 2KD-L, 3KD-L i 1KD-G i odprowadzenie ścieków do miejskiej oczyszczalni w Łapach, a po oczyszczeniu do rzeki Awissy – dopływu Narwi,
- 4) możliwość zmiany zasad przebiegu projektowanych kanałów sanitarnych, pokazanych na rysunku planu, na etapie projektu budowlanego pod warunkiem, że nie będzie to kolidowało z istniejącym i projektowanym zagospodarowaniem terenu i będą zachowane obowiązujące w tym zakresie przepisy szczególne,
- 5) Wody opadowe i roztopowe z utwardzonych szczelnych powierzchni terenów przemysłowych, usługowych, ulic, parkingów i innych o znacznym stopniu zanieczyszczenia zawiesiną i substancjami ropopochodnymi, ujęte w szczelne otwarte lub zamknięte systemy kanalizacji deszczowej powinny być przed wprowadzeniem do wód lub do ziemi oczyszczone w taki sposób, aby spełniały wymogi ochrony środowiska określone w aktualnych przepisach szczególnych,
- 6) wody opadowe i roztopowe z dachów obiektów, terenów zielonych i innych o małym stopniu zanieczyszczenia mogą być odprowadzane powierzchniowo do gruntu na własny nieutwardzony teren w sposób uniemożliwiający ich spływ na grunty sąsiednie poprzez zachowanie powierzchni przepuszczalnych, odpowiednie ukształtowanie terenu i zastosowanie rozwiązań technicznych, takich jak np. mały zbiornik retencyjny, wykorzystanie wód opadowych do celów gospodarczych,
- 7) zakaz wprowadzania do wód lub do ziemi ścieków i wód opadowych nie spełniających obowiązujących norm ustalonych w przepisach szczególnych.

§ 23. W zakresie usuwania odpadów stałych ustala się:

- 1) usuwanie odpadów stałych systemem zorganizowanym do pojemników lub kontenerów ustawionych na własnym terenie i przekazywanie ich do odzysku lub unieszkodliwienia, zgodnie z obowiązującymi przepisami szczególnymi,
- 2) lokalizację pojemników lub kontenerów na odpady stałe, zgodnie z warunkami określonymi w obowiązujących przepisach szczególnych, dotyczących miejsc gromadzenia odpadów stałych,
- 3) wprowadzenie selektywnej zbiórki odpadów wraz z organizacją ich odbioru według rozstrzygnięć Burmistrza Łap.

## **ROZDZIAŁ 12**

### **ZASADY MODERNIZACJI, ROZBUDOWY I BUDOWY SYSTEMÓW ZAOPATRZENIA W ENERGIĘ ELEKTRYCZNĄ, GAZ PRZEWODOWY, CIEPŁO I OBSŁUGĘ TELEKOMUNIKACYJNĄ**

§ 24. W zakresie zaopatrzenia w energię elektryczną ustala się:

- 1) pozostawienie do dalszej eksploatacji istniejącej linii WN 110 KV napowietrznej relacji RPZ Łapy – GPZ „Narew” – po dotychczasowej trasie, z zachowaniem pasa ochronnego od zabudowy szerokości 40 m,
- 2) pozostawienie do dalszej eksploatacji istniejących linii SN 15 kV napowietrznych do zasilania stacji transformatorowych nr 687, 114 i „Oczyszczalnia ścieków”, stanowiących odgałęzienia od głównej linii SN 15 kV Łapy – Jeżewo,
- 3) budowę odcinka linii SN 15 kV napowietrznej, jako odgałęzienia od istniejącej linii SN 15 kV Łapy – Jeżewo, do zasilania projektowanej stacji transformatorowej na obszarze planu – zgodnie z rysunkiem planu,
- 4) linię zabudowy od linii SN 15 kV napowietrznej:
  - 7 m przy wykonaniu linii przewodami nieizolowanymi ,
  - 5 m przy wykonaniu linii przewodami izolowanymi,
- 5) budowę stacji transformatorowej słupowej na terenie oznaczonym na rysunku planu symbolem 5E. Lokalizacja projektowanej stacji może ulec zmianie, pod warunkim zachowania przepisów szczególnych,
- 6) budowę stacji transformatorowych słupowych bądź kontenerowych na całym obszarze planu, których lokalizacja wyniknie na etapie projektów budowlanych inwestorów. Ilość i wielkość stacji będzie uzależniona od wielkości mocy zapotrzebowania przez odbiorców na tym terenie,
- 7) zasilanie wymienionych w pkt. 6 stacji transformatorowych – liniami napowietrznymi lub kablowymi, które będą odgałęzieniami od istniejącej linii SN 15 kV Łapy – Jeżewo,
- 8) demontaż istniejących linii elektroenergetycznych nn, kolidujących z projektowanym zagospodarowaniem terenu,
- 9) zasilanie odbiorców z istniejących i projektowanych linii nn napowietrznych lub kablowych w liniach rozgraniczających projektowanych i istniejących ulic, po wybudowaniu stacji transformatorowych wraz z liniami zasilającymi SN,
- 10) przebudowę oraz dostosowanie sieci SN i nn do nowych warunków pracy na wniosek i koszt zainteresowanego (wnioskodawcy) w oparciu o ustawę „Prawo energetyczne” i akty wykonawcze do tej ustawy.

§ 25. W zakresie zaopatrzenia w gaz przewodowy ustala się:

- 1) zaopatrzenie odbiorców w gaz ziemny na terenie objętym planem z istniejącego na terenie miasta Łapy systemu gazowniczego po rozbudowie sieci średniego ciśnienia w liniach rozgraniczających ulic, na obszarze planu,
- 2) rozbudowa tego systemu powinna być oparta na przepisach szczególnych, obowiązujących w tym zakresie,
- 3) do czasu budowy sieci gazowej dopuszcza się korzystanie z gazu propan – butan.

§ 26. W zakresie zaopatrzenia w ciepło ustala się, w zależności od wielkości zapotrzebowania ciepła:

- a) z indywidualnych kotłowni inwestorów lub jednej kotłowni obsługującej cały obszar – z zastosowaniem paliw proekologicznych, takich jak: gaz, biomasa, itp.,



b) z indywidualnych źródeł energii z preferencją energii odnawialnej np. solarnej, pomp ciepła, itp.

§ 27. W zakresie obsługi telekomunikacyjnej ustala się:

- 1) podłączenie potencjalnych abonentów z istniejącej w pobliżu sieci telekomunikacyjnej – po rozbudowie systemu w stosownym zakresie, w liniach rozgraniczających ulic istniejących i projektowanych,
- 2) pozostawienie do dalszego użytkowania istniejących sieci telekomunikacyjnych, których trasy przebiegają na obszarze niniejszego planu i nie kolidują z projektowanym zagospodarowaniem terenu,
- 3) przebudowę odcinków sieci kolidujących z projektowanym zagospodarowaniem terenu,
- 4) możliwość lokalizacji stacji bazowych telefonii komórkowych poza terenami zabudowy mieszkaniowej i usługowej z zachowaniem przepisów szczególnych.

### **ROZDZIAŁ 13**

#### **SPOSÓB I TERMIN TYMCZASOWEGO ZAGOSPODAROWANIA, URZĄDZANIA I UŻYTKOWANIA TERENÓW**

§ 28. 1. Ustala się, że do czasu rozpoczęcia realizacji inwestycji ustalonych planem, teren objęty planem może być użytkowany w sposób dotychczasowy.

2. Nie ustala się terminów rozpoczęcia robót budowlanych na poszczególnych terenach, określonych na rysunku planu liniami rozgraniczającymi.

### **ROZDZIAŁ 14**

#### **STAWKI PROCENTOWE, NA PODSTAWIE KTÓRYCH USTALA SIĘ JEDNORAZOWE OPŁATY Z TYTUŁU WZROSTU WARTOŚCI NIERUCHOMOŚCI W ZWIĄZKU Z UCHWALENIEM PLANU**

§ 29. 1. Ustala się stawkę procentową służącą naliczaniu jednorazowej opłaty, w związku ze wzrostem wartości nieruchomości będącej przedmiotem planu, z wyjątkiem terenów wymienionych w ust. 2, w wysokości 30% (słownie: trzydzieści procent).

2. Nie ustala się stawki procentowej dla terenów stanowiących własność komunalną gminy lub nabywanych przez gminę na cele publiczne oraz dla terenów zabudowanych.

### **ROZDZIAŁ 15**

#### **USTALENIA DOTYCZĄCE POTRZEB OBRONNOŚCI I BEZPIECZEŃSTWA PAŃSTWA ORAZ OCHRONY PRZECIWOŻAROWEJ**

§ 30. Ustala się następujące przedsięwzięcia w zakresie potrzeb obronności i bezpieczeństwa państwa:

- 1) w budynkach usługowych i przemysłowych o zatrudnieniu powyżej 15 osób należy przewidzieć możliwość wykonania ukryć w okresie podwyższonej gotowości obronnej RP,
- 2) na etapie opracowania projektów budowlanych, dokumentację obiektów wymienionych w pkt. 1 należy uzgodnić z Wydziałem Bezpieczeństwa i Zarządzania Kryzysowego Podlaskiego Urzędu Wojewódzkiego,
- 3) zlokalizować studnię na potrzeby zaopatrzenia w wodę w sytuacjach nadzwyczajnych na terenie oznaczonym na rysunku planu symbolem 9P,

- 4) oświetlenia zewnętrzne dróg, ulic, budynków, zakładów pracy należy przystosować do zaciemniania i wygaszania,
- 5) projektuje się szerokości ulic wewnętrznych uniemożliwiający ewentualne zagruzowanie,
- 6) syrenę alarmową należy umieścić na terenie oznaczonym na rysunku planu symbolem 10P.

§ 31. W zakresie ochrony przeciwpożarowej ustala się obowiązki:

- 1) projektowania zabudowy zgodnie z odrębnymi przepisami szczególnymi,
- 2) zapewnienia właściwej ochrony przeciwpożarowej i zabezpieczenia przeciwpożarowego budynków, zgodnie z odrębnymi przepisami szczególnymi,
- 3) zapewnienia zaopatrzenia wodnego do celów przeciwpożarowych oraz zaprojektowania dróg pożarowych umożliwiających dojazd i dostęp dla jednostek ratowniczo – gaśniczych straży pożarnej, zgodnie z odrębnymi przepisami szczególnymi,
- 4) uzgadniania projektów budowlanych pod względem ochrony przeciwpożarowej w zakresie i na zasadach określonych w odrębnych przepisach szczególnych.

## **ROZDZIAŁ 16**

### **PRZEZNACZENIE GRUNTÓW NA CELE NIEROLNICZE**

§ 32. Na podstawie zgody Ministra Rolnictwa i Rozwoju Wsi (decyzja Nr Gz.tr.057-602-320/09 z dnia 2009-07-30) przeznacza się grunty rolne klasy III o łącznej powierzchni 3,5140 ha.

§ 33. W zakresie przeznaczenia gruntów rolnych zmeliorowanych ustala się:

- 1) na części działek położonych w granicach opracowania planu znajdują się urządzenia melioracyjne jak rowy i urządzenia drenarskie, które zgodnie z art. 65 ust. 1 ustawy z 18 lipca 2001 r. Prawo wodne (Dz. U. Nr 115 z 2001 r. z późn. zm.) zabrania się niszczyć lub uszkadzać,
- 2) przy zmianie przeznaczenia działek z urządzeniami wodnymi na cele nierolnicze należy dokonać przebudowy urządzeń wodnych; ewidencja tych urządzeń znajduje się w Biurze Terenowym WZMiUW w Białymstoku, ul. Handlowa 6,
- 3) w świetle art. 122 ust. 1 pkt. 3 ustawy Prawo wodne na wykonanie lub przebudowę urządzeń melioracyjnych należy uzyskać pozwolenie wodnoprawne,
- 4) przed wystąpieniem z wnioskiem do Starostwa Powiatowego o wydanie pozwolenia wodnoprawnego, dokumentację projektową przebudowy urządzeń melioracyjnych łącznie z operatem wodnoprawnym należy przedłożyć do uzgodnienia do Wojewódzkiego Zarządu Melioracji i Urządzeń Wodnych w Białymstoku, ul. Handlowa 6.

## **ROZDZIAŁ 17**

§ 34. Wykonanie uchwały powierza się Burmistrzowi Łap.

§ 35. Uchwała wchodzi w życie po upływie 30 dni od dnia ogłoszenia w Dzienniku Urzędowym Województwa Podlaskiego.

**Przewodniczący Rady Miejskiej**  
**Zdzisław Penza**



**Załącznik Nr 2**

do uchwały Nr XLV/631/09  
Rady Miejskiej w Łapach  
z dnia 26 listopada 2009 r.

**Sposób realizacji**

**zapisanych w miejscowym planie zagospodarowania przestrzennego części gminy Łapy, obejmującym tereny położone w obrębie gruntów wsi Płonka Kościelna, inwestycji z zakresu infrastruktury technicznej, które należą do zadań własnych gminy oraz zasadach ich finansowania, zgodnie z przepisami o finansach publicznych**

Na podstawie art. 20 ust. 1 ustawy z dnia 27 marca 2003 r. o planowaniu i zagospodarowaniu przestrzennym (Dz. U. Nr 80, poz. 717 z późn. zm.) Rada Miejska w Łapach ustala, co następuje:

1. Sposób realizacji zapisanych w miejscowym planie inwestycji z zakresu infrastruktury technicznej, które należą do zadań własnych gminy, jak niżej:
  - 1) granicami opracowania objęto obszar o powierzchni około 60,0 ha. Zakłada się, że zapotrzebowanie na tereny budowlane będzie umiarkowane i realizacja inwestycji na tym obszarze będzie odbywała się w dłuższym okresie czasu. Przyjęto, że w okresie najbliższego dziesięciolecia realizacja inwestycji obejmie około 50% projektowanej sieci infrastruktury komunalnej,
  - 2) zadania w zakresie realizacji ulic obejmą:
    - a) ulice klasy KD-L o długości 2150 m i szerokości 15,0 m w liniach rozgraniczających z jezdniami o szerokości 7,0 m, z chodnikami i ewentualnie ścieżkami rowerowymi,
    - b) ulice klasy KD-D o długości 240 m i szerokości 10,0 m w liniach rozgraniczających z jezdniami o szerokości 5,0 m,
  - 3) zadania w zakresie realizacji sieci wodociągowej obejmą 2035 m sieci,
  - 4) zadania w zakresie realizacji kanalizacji obejmą:
    - a) realizację kanałów sanitarnych o długości 1970 m,
    - b) realizację kanałów deszczowych o długości 1970 m,
  - 5) zadania w zakresie sieci gazociągowej obejmą 1015 m gazociągu średniego ciśnienia,
  - 6) zadania w zakresie realizacji oświetlenia obejmą 2150 m linii oświetleniowych.
2. Zasady finansowania zadań inwestycyjnych określonych w ust. 1.

Zadania inwestycyjne z zakresu infrastruktury komunalnej będą finansowane z budżetu miasta i gminy ze wsparciem środkami pozyskanymi z zewnątrz oraz z opłat adiacenckich i wpłat indywidualnych inwestorów.

3

**UCHWAŁA NR XLV/633/09 RADY MIEJSKIEJ W ŁAPACH**

z dnia 26 listopada 2009 r.

**w sprawie zmian miejscowych planów zagospodarowania przestrzennego miasta i gminy Łapy**

Na podstawie art. 18 ust. 2 pkt 5 ustawy z dnia 8 marca 1990 r. o samorządzie gminnym (Dz. U. z 2001 r. Nr 142, poz. 1591; z 2002 r. Nr 23, poz. 220, Nr 62, poz. 558, Nr 113, poz. 984, Nr 153, poz. 1271 i Nr 214, poz. 1806; z 2003 r. Nr 80, poz. 717 i Nr 162, poz. 1568; z 2004 r. Nr 102, poz. 1055 i Nr 116, poz. 1203, Nr 167, poz. 1759; z 2005 r. Nr 172, poz. 1441 i Nr 175, poz. 1457; z 2006 r. Nr 17, poz. 128 i Nr 181, poz. 1337; z 2007 r. Nr 48, poz. 327, Nr 138, poz. 974 i Nr 173, poz. 1218; z 2008 r. Nr 180, poz. 1111, Nr 223, poz. 1458; z 2009 r. Nr 52, poz. 420) oraz art. 7 ust. 1 i 2 ustawy z dnia 3 lutego 1995 r. o ochronie gruntów rolnych i leśnych (Dz. U. z 2004 r. Nr 121, poz. 1266; z 2005 r. Nr 175, poz. 1462; z 2006 r. Nr 12, poz. 63; z 2007 r. Nr 75, poz. 493, Nr 80, poz. 541, Nr 191, poz. 1374; z 2008 r. Nr 237, poz. 1657; z 2009 r. Nr 1, poz. 3) i art. 20 ust. 1 oraz art. 27 ustawy z dnia 27 marca 2003 r. o planowaniu i zagospodarowaniu przestrzennym (Dz. U. Nr 80, poz. 717; z 2004 r. Nr 6, poz. 41 i Nr 141, poz. 1492; z 2005 r. Nr 113, poz. 954 i Nr 130, poz. 1087; z 2006 r. Nr 45, poz. 319 i Nr 225, poz. 1635; z 2007 r. Nr 127, poz. 880; z 2008 r. Nr 199, poz. 1227, Nr 201, poz. 1237 i Nr 220, poz. 1413) Rada Miejska w Łapach stanowi, co następuje:

§ 1. Stwierdza się zgodność ustaleń zmian miejscowych planów zagospodarowania przestrzennego miasta i gminy Łapy, o których mowa w §2, ze „Studium uwarunkowań i kierunków zagospodarowania przestrzennego miasta i gminy Łapy”, uchwalonym Uchwałą Nr XIV/131/99 Rady Miejskiej w Łapach z dnia 29 listopada 1999 r., zmienionym Uchwałą Nr XLV/630/09 Rady Miejskiej w Łapach z dnia 26 listopada 2009 r.

§ 2. Uchwala się zmiany:

- 1) miejscowego planu zagospodarowania przestrzennego części obszaru gminy Łapy, uchwalonego Uchwałą Nr XXXII/310/97 Rady Miejskiej w Łapach z dnia 22 maja 1997 roku (Dz. Urz. Woj. Biał. Nr 12, poz. 45 z 1997 r.) polegające na:
  - a) likwidacji i rekultywacji w kierunku leśnym terenów nieczynnych wiejskich wysypisk odpadów stałych, położonych w obrębie gruntów wsi:
    - Bokiny, na terenie oznaczonym w dotychczasowym planie symbolem 1NU, obejmującym część działki nr 330/15, oznaczonej symbolem ZL na mapie w skali 1:5000, stanowiącej załącznik Nr 2 do uchwały,
    - Daniłowo Małe, na terenie oznaczonym w dotychczasowym planie symbolem 2NU, obejmującym działkę nr 195 i część działki nr 57, oznaczone symbolem ZL na mapie w skali 1:5000, stanowiącej załącznik Nr 3 do uchwały,
    - Gąsówka-Oleksin, na terenie oznaczonym w dotychczasowym planie symbolem 3NU, obejmującym działki o nr 88, 89 i 90, oznaczone symbolem ZL na mapie w skali 1:5000, stanowiącej załącznik Nr 4 do uchwały,
    - Gąsówka-Skwarki, na terenie oznaczonym w dotychczasowym planie symbolem 4NU, obejmującym działkę nr 215, oznaczone symbolem ZL na mapie w skali 1:5000, stanowiącej załącznik Nr 5 do uchwały,
    - Łupianka Stara, na terenie oznaczonym w dotychczasowym planie symbolem 5NU, obejmującym działkę nr 267 i część działki nr 211/5, oznaczone symbolem ZL na mapie w skali 1:5000, stanowiącej załącznik Nr 6 do uchwały,

- Łupianka Nowa, na terenie oznaczonym w dotychczasowym planie symbolem 6NU, obejmującym działkę nr 130 i część działki nr 126/4, oznaczone symbolem ZL na mapie w skali 1:5000, stanowiącej załącznik Nr 7 do uchwały,
  - Płonka-Strumianka, na terenie oznaczonym w dotychczasowym planie symbolem 7NU, obejmującym działkę nr 89 i część działki nr 88, oznaczone symbolem ZL na mapie w skali 1:5000, stanowiącej załącznik Nr 8 do uchwały,
  - Wólka Waniewska, na terenie oznaczonym w dotychczasowym planie symbolem 8NU, obejmującym część działki nr 303, oznaczonej symbolem ZL na mapie w skali 1 : 5000, stanowiącej załącznik Nr 9 do uchwały,
  - Uhowo, na terenie oznaczonym w dotychczasowym planie symbolem 9NU, obejmującym działkę nr 592, oznaczoną symbolem ZL na mapie w skali 1:5000, stanowiącej załącznik Nr 10 do uchwały,
- b) przeznaczeniu pod rozbudowę gminnego wysypiska odpadów stałych wraz z instalacjami pomocniczymi działek o nr 267/4, 269/1, 269/2 i 269/3 położonych w obrębie gruntów wsi Uhowo, przeznaczonych w dotychczasowym planie pod tereny lasów, oznaczone symbolem 10NU na mapie w skali 1:2000, stanowiącej załącznik Nr 11 do uchwały,
- c) przeznaczenie pod zabudowę zagrodową części działki nr 12 położonej w obrębie gruntów wsi Bokiny, przeznaczonej w dotychczasowym planie pod projektowaną oczyszczalnię ścieków, oznaczoną symbolem MR na mapie w skali 1:1000, stanowiącej załącznik Nr 12 do uchwały,
- d) uzupełnieniu § 17 ust. 4 akapitu o treści: „W ramach terenów, o których mowa w ust. 1, wyodrębnia się tereny istniejących zlewni mleka, oznaczone na rysunku planu symbolem RPU we wsiach: Bokiny, Daniłowo Duże, Płonka Kościelna, Roszki – Wodźki” poprzez dopisanie po słowach Roszki-Wodźki i „Gąsówka-Oleksin”,
- e) dopuszczeniu na obszarze gminy dokonywania zalesień gruntów marginalnych, tj.: gruntów klasy VIz, VI i V, a także IV o powierzchni do 10% gruntów zalesianych, gruntów położonych na stoku o średnim nachyleniu powyżej 15% i gruntów zdegradowanych  
w kierunku tworzenia kompleksów leśnych,
- 2) miejscowego planu zagospodarowania przestrzennego terenów zabudowy mieszkaniowej osiedla „Goździki” w Łapach, zatwierdzonego Uchwałą IX/60/99 Rady Miejskiej w Łapach z dnia 30 kwietnia 1999 r. (Dz. Urz. Woj. Podl. Nr 19, poz. 289 z 1999 r.), polegającej na dopuszczeniu realizacji zabudowy mieszkaniowej jednorodzinnej na terenie położonym w Łapach przy ul. Polnej, przeznaczonym w dotychczasowym planie pod usługi i oznaczonym symbolem U, obejmującym działki o nr 300/2, 300/6, 300/7 i 300/10, oznaczone na mapie w skali 1:1000, stanowiącej załącznik nr 13 do uchwały, symbolem U,MN oraz przeznaczeniu działki nr 300/9 pod stację transformatorową oznaczoną symbolem EE,
- 3) miejscowego planu zagospodarowania przestrzennego terenów osiedla mieszkaniowego „Bociany I” w Łapach, zatwierdzonego Uchwałą XL/362/02 Rady Miejskiej w Łapach z dnia 31 maja 2002 r. (Dz. Urz. Woj. Podl. Nr 26, poz. 658 z 2002 r.) polegającej na zmianie układu komunikacyjnego, obejmującej równoległe przełożenie drogi dojazdowej oznaczonej w dotychczasowym planie symbolem 26KDx-6 i 25KDx-6 z terenu działki nr 714 i działki nr 716/4 na tereny działek o nr 716/1, 719/1, 719/4, 716/2, 716/3, 716/4, 718/4 i 718/3 położonych w Łapach przy ulicy Bociańskiej, przedstawionej na mapie w skali 1:1000, stanowiącej załącznik nr 14 do uchwały,

- 4) miejscowego planu zagospodarowania przestrzennego części miasta i gminy Łapy, zatwierdzonego uchwałą Nr XIV/81/03 Rady Miejskiej w Łapach z dnia 31 października 2003 r. (Dz. Urz. Woj. Podl. Nr 118, poz. 2197 z 2003 r.) polegające na:
- a) likwidacji w tekście planu zapisu dotyczącego ustalenia 50 m strefy izolacyjnej wokół nieczynnego cmentarza ewangelickiego i prawosławnego położonego w Łapach przy ul. Sokołowskiej oznaczonego symbolem 2ZCn na mapie w skali 1:1000, stanowiącej załącznik Nr 15 do uchwały,
  - b) przeznaczeniu pod zabudowę mieszkaniową jednorodzinną i stację transformatorową terenu położonego w Łapach-Łynkach w rejonie ulic: Kombatantów, Kolejowej i Wańkowicza, przeznaczonego w dotychczasowym planie pod zabudowę zagrodową, oznaczonego na rysunku planu symbolem 3MR; granice i sposób zagospodarowania obszaru przedstawiono na mapie w skali 1:1000, stanowiącej załącznik Nr 16 do uchwały, gdzie symbolem MN oznaczono tereny zabudowy mieszkaniowej jednorodzinnej, symbolem EE oznaczono teren stacji transformatorowej i symbolem KD oznaczono tereny ulic,
  - c) przeznaczeniu pod przemysł, składy, magazyny i usługi terenów położonych w Łapach w rejonie ulic Żwirki i Wigury oraz Południowej, przeznaczonych w dotychczasowym planie pod tereny rolne i oznaczone symbolem R, oznaczone symbolami 10P i 11P na mapie w skali 1:2000, stanowiącej załącznik Nr 17 do uchwały,
  - d) przeznaczeniu części terenów rolnych, położonych na wschód od drogi wojewódzkiej nr 681 w obrębie gruntów wsi Łapy-Kołpaki, pod zabudowę zagrodową, oznaczonych symbolami 31 MR, 32MR i 33MR na mapie w skali 1:1000, stanowiącej załącznik Nr 18 do uchwały,
  - e) wprowadzeniu zakazu zabudowy kubaturowej w obrębie gruntów rolnych wsi Łapy – Dębowina, położonych na południe od drogi stanowiącej południową granicę Cukrowni Łapy, oznaczonych na mapie w skali 1:5000, stanowiącej załącznik Nr 19 do uchwały,
  - f) dopuszczeniu na obszarze gminy dokonywania zalesień gruntów marginalnych tj. gruntów klasy VIz, VI i V, a także IV o powierzchni do 10 % gruntów zalesianych, gruntów położonych na stoku o średnim nachyleniu powyżej 15 % i gruntów zdegradowanych w kierunku tworzenia kompleksów leśnych,
- 5) miejscowego planu zagospodarowania przestrzennego części miasta i gminy Łapy, zatwierdzonego Uchwałą Nr XVI/107/03 Rady Miejskiej w Łapach z dnia 30 grudnia 2003 r. (Dz. Urz. Woj. Podl. Nr 7, poz. 165 z 2003 r.), polegające na:
- a) przeznaczeniu pod zabudowę mieszkaniową jednorodzinną działki nr 1198/17 położonej w Łapach przy ulicy Długiej, oznaczonej symbolem MN na mapie w skali 1:1000, stanowiącej załącznik Nr 20 do uchwały,
  - b) przeznaczeniu pod zabudowę mieszkaniową jednorodzinną działki nr 1233 położonej w Łapach przy ul. Nadnarwiańskiej, oznaczonej symbolem MN na mapie w skali 1:1000, stanowiącej załącznik Nr 21 do uchwały,
  - c) zmniejszeniu szerokości w liniach rozgraniczających ulicy Korczaka w Łapach oznaczonej na rysunku planu symbolem 5KD-L z obecnie obowiązującej od 15 m do 30 m na szerokość od 15 m do 21,5 m i przeznaczeniu pozostałych terenów, po zmniejszeniu szerokości ul. Korczaka, pod zabudowę mieszkaniową jednorodzinną, oznaczoną symbolem 3MN, przedstawionej na mapie w skali 1:1000, stanowiącej załącznik Nr 22 do uchwały,

- d) dopuszczeniu zabudowy o wysokości do 4 kondygnacji, w tym poddasze użytkowe, w granicach terenów oznaczonych na rysunku planu symbolem 4MNU, położonych w Łapach w rejonie ulic: Głównej, Przechodniej, Bagno, Gęziej i Sikorskiego, przedstawionych na mapie w skali 1:1000, stanowiącej załącznik Nr 23 do uchwały,
- e) przeznaczenie pod usługi oświaty działek o nr 670, 671 i 632/2 położonych w Łapach przy ul. Matejki, oznaczonych symbolem 27 UO na mapie w skali 1:1000, stanowiącej załącznik Nr 24 do uchwały,
- 6) zmiany miejscowego planu ogólnego zagospodarowania przestrzennego miasta Łapy, zatwierdzonego uchwałą Nr XIV/82/03 Rady Miejskiej w Łapach z dnia 31 października 2003 r. (Dz. Urz. Woj. Podl. Nr 118, poz. 2198) w sprawie zmiany planu i utrzymanej w mocy w miejscowym planie zagospodarowania przestrzennego części miasta i gminy Łapy, zatwierdzonym Uchwałą Nr XVI/107/03 Rady Miejskiej w Łapach z dnia 30 grudnia 2003 r. (Dz. Urz. Woj. Podl. Nr 7, poz. 165) w sprawie uchwalenia planu, polegającej na dopuszczeniu realizacji zabudowy mieszkaniowej jednorodzinnej w obrębie działki nr 492/1 położonej w Łapach przy ul. Cmentarnej, oznaczonej symbolem 1UH,MN na mapie w skali 1:1000, stanowiącej załącznik Nr 25 do uchwały.

§ 3. Zmiany planów miejscowych składają się z następujących części stanowiących integralną część niniejszej uchwały:

- 1) części tekstowej zmian planów miejscowych, stanowiącej treść niniejszej uchwały,
- 2) rozstrzygnięć o sposobie realizacji, zapisanych w zmianach planów, inwestycji z zakresu infrastruktury technicznej, które należą do zadań własnych gminy oraz zasadach ich finansowania, stanowiących załącznik Nr 1 do uchwały,
- 3) części graficznej zmian planów miejscowych sporządzonych w postaci rysunków zmian planów w skali 1:5000, 1:2000 i 1:1000, stanowiących załączniki od Nr 2 do Nr 25 do uchwały.

## ROZDZIAŁ 1 PRZEPISY OGÓLNE

§ 4. Ilekroć w uchwale jest mowa o:

- 1) **planie** – należy przez to rozumieć zmiany planów, o którym mowa w § 2 uchwały, o ile z treści przepisu nie wynika inaczej,
- 2) **uchwale** – należy przez to rozumieć niniejszą uchwałę,
- 3) **przepisach szczególnych i odrębnych** – należy przez to rozumieć przepisy ustaw wraz z aktami wykonawczymi oraz ograniczenia w dysponowaniu terenami wynikające z prawomocnych decyzji administracyjnych (art. 104 KPA),
- 4) **rysunku planu** – należy przez to rozumieć rysunki zmiany planów sporządzone na mapach w skali 1:5000, 1:2000 i 1:1000, stanowiące załączniki do niniejszej uchwały,
- 5) **przeznaczeniu podstawowym** - należy przez to rozumieć takie przeznaczenie, które powinno dominować na danym obszarze wydzielonym liniami rozgraniczającymi,
- 6) **przeznaczeniu dopuszczalnym** – należy przez to rozumieć przeznaczenie inne niż podstawowe, które uzupełnia lub wzbogaca przeznaczenie podstawowe,



- 7) **terenie** – należy przez to rozumieć obszar o określonym rodzaju przeznaczenia podstawowego, wyznaczony na rysunku planu liniami rozgraniczającymi,
- 8) **inwestycji celu publicznego** – należy przez to rozumieć działania o znaczeniu lokalnym (gminnym) i ponadlokalnym (powiatowym, wojewódzkim i krajowym), stanowiące realizację celów określonych w art. 6 ustawy z dnia 21 sierpnia 1997 r. o gospodarce nieruchomościami (Dz. U. z 2000 r., Nr 46, poz. 543 z późn. zm.),
- 9) **działce budowlanej** – należy przez to rozumieć nieruchomość gruntową lub działkę gruntu, której wielkość, cechy geometryczne, dostęp do drogi publicznej oraz wyposażenie w urządzenia infrastruktury technicznej spełniają wymogi realizacji obiektów budowlanych, wynikające z odrębnych przepisów i aktów prawa miejscowego,
- 10) **objektach i urządzeniach towarzyszących** – należy przez to rozumieć w szczególności budynki gospodarcze, szklarnie, garaże, śmietniki, parkingi, podjazdy gospodarcze, ogrodzenia i infrastrukturę techniczną, służącą bezpośrednio funkcjonowaniu działek i obiektów przeznaczenia podstawowego,
- 11) **zabudowie jednorodzinnej i zabudowie zagrodowej** – należy przez to rozumieć zabudowę zdefiniowaną w rozporządzeniu Ministra Infrastruktury z dnia 12 kwietnia 2002 r. w sprawie warunków technicznych, jakim powinny odpowiadać budynki i ich usytuowanie (Dz. U. Nr 75, poz. 690 z późn. zm.),
- 12) **urządzeniach infrastruktury technicznej** – należy przez to rozumieć urządzenia: zaopatrzenia w wodę, odprowadzania i oczyszczania ścieków i wód opadowych, gromadzenia odpadów stałych, elektroenergetyki, gazownictwa, ciepłownictwa i telekomunikacji,
- 13) **objektach usługowych lub produkcyjnych nieuciążliwych dla środowiska** – należy przez to rozumieć przedsięwzięcia, które nie są wymienione w rozporządzeniu Rady Ministrów z dnia 9 listopada 2004 r. w sprawie określenia rodzajów przedsięwzięć mogących znacząco oddziaływać na środowisko oraz szczegółowych uwarunkowań związanych z kwalifikowaniem przedsięwzięcia do sporządzenia raportu o oddziaływaniu na środowisko (Dz. U. Nr 257, poz. 2573 z późn. zm.),
- 14) **tymczasowym użytkowaniu i zagospodarowaniu terenu** - należy przez to rozumieć dopuszczenie możliwości określonego sposobu użytkowania terenów, do czasu ich wykorzystania zgodnie z ustalonym przeznaczeniem,
- 15) **powierzchni terenu biologicznie czynnego** - należy przez to rozumieć definicję zawartą w rozporządzeniu Ministra Infrastruktury z dnia 12 kwietnia 2002 r. (Dz. U. Nr 75, poz. 690 z późn. zm.),
- 16) **nieprzekraczalnych liniach zabudowy** - należy przez to rozumieć linie, których nie mogą przekroczyć ściany budynków w kierunku ulicy (nie dotyczy ganków, wykuszy, pilastrów, itp., zajmujących nie więcej niż 20 % powierzchni ściany),
- 17) **wskaźniku powierzchni zabudowy** – należy przez to rozumieć udział powierzchni zabudowanej (suma powierzchni wszystkich budynków na działce) w powierzchni całkowitej działki.

§ 5. Następujące oznaczenia graficzne na rysunku planu są ustaleniami obowiązującymi:

- 1) granice obszaru objętego planem miejscowym,
- 2) linie rozgraniczające tereny o różnym przeznaczeniu,

- 3) nieprzekraczalne linie zabudowy,
- 4) klasyfikacja ulic i dróg publicznych.

§ 6. Następujące oznaczenia graficzne na rysunku planu są ustaleniami postulowanymi:

- 1) linie określające zasady podziału na działki budowlane,
- 2) oznaczenia liniowe projektowanych sieciowych urządzeń infrastruktury technicznej, określające ich orientacyjny przebieg – do uściślenia w projektach budowlanych inwestycji,
- 3) oznaczenia projektowanych dojazdów oraz placów manewrowych – do uściślenia w projektach budowlanych inwestycji.

§ 7. Wszystkie ustalenia planu mogą być realizowane pod warunkiem zgodności z przepisami szczególnymi i odrębnymi – przez co należy rozumieć przepisy ustaw z przepisami wykonawczymi oraz ograniczenia w dysponowaniu terenami wynikające z prawomocnych decyzji i orzeczeń administracyjnych.

## **ROZDZIAŁ 2**

### **PRZEZNACZENIE TERENÓW, PARAMETRY I WSKAŹNIKI KSZTAŁTOWANIA ZABUDOWY ORAZ ZAGOSPODAROWANIA TERENU, W TYM LINIE ZABUDOWY, GABARYTY OBIEKTÓW I WSKAŹNIKI INTENSYWNOŚCI ZABUDOWY WRAZ Z ZASADAMI MODERNIZACJI, ROZBUDOWY I BUDOWY SYSTEMÓW KOMUNIKACJI I INFRASTRUKTURY TECHNICZNEJ**

§ 8. 1 Tereny oznaczone na rysunkach planu, stanowiących załączniki Nr 2, 3, 4, 5, 6, 7, 8, 9 i 10, symbolem ZL przeznacza się pod lasy i dolesienia.

2. Na terenach, o których mowa w ust. 1 dopuszcza się:

- 1) zakładanie i przeprowadzanie dla potrzeb ludności i rolnictwa lokalnych sieci infrastruktury technicznej oraz związanych z nimi urządzeń niezbędnych do korzystania z tej infrastruktury, w sytuacji braku możliwości ich trasowania poza terenami leśnymi, pod warunkiem uzyskania zgody właściciela gruntów na wykonanie prac oraz rekultywacji gruntów po ich zakończeniu,
- 2) urządzenie ciągów spacerowych, ścieżek rowerowych, szlaków turystycznych i innych urządzeń związanych z turystyką,
- 3) lokalizację obiektów związanych z obsługą gospodarki leśnej i eksploatacją lasów.

§ 9. 1. W kierunku tworzenia kompleksów leśnych na obszarze gminy Łapy dopuszcza się dokonywanie zalesień gruntów marginalnych do produkcji rolniczej, będących częścią gospodarstwa rolnego lub stanowiących jego całość, jeżeli spełniają jeden z niżej wymienionych warunków:

- 1) jest gruntem klasy VIz, VI i V, a także klasy IV, jeżeli jego powierzchnia w łącznej powierzchni gruntu przeznaczanego do zalesienia nie przekracza 10 %,
- 2) jest gruntem zdegradowanym w rozumieniu ustawy z dnia 3 lutego 1995 r. o ochronie gruntów rolnych i leśnych (Dz. U. z 2004 r. Nr 121, poz. 1266 z późn. zm.).

2. Łączna powierzchnia gruntu przeznaczanego do zalesienia nie może być mniejsza niż 0,4 ha i nie może przekraczać 30 ha, przy czym minimalna powierzchnia wydzielenia musi wynosić co najmniej 0,10 ha.

3. Do łącznej powierzchni gruntów przeznaczonych do zalesienia zalicza się także grunt należący do najwyższej trzech gospodarstw rolnych, pod warunkiem istnienia wspólnej granicy pomiędzy co najmniej dwoma parcelami stanowiącymi grunt przeznaczony do zalesienia, a należącymi do odrębnych gospodarstw rolnych.

§ 10. 1. Tereny oznaczone na rysunku planu symbolem NU, załącznik Nr 11, obejmujące działki o numerach 267/4, 269/1, 269/2 i 269/3 przeznacza się pod rozbudowę gminnego wysypiska odpadów stałych wraz z instalacjami pomocniczymi.

2. Ustala się następujące zasady zabudowy i zagospodarowania:

- 1) dopuszcza się realizację obiektów budowlanych związanych z obsługą eksploatacji wysypiska oraz na potrzeby pracującej załogi,
- 2) wielkość i architektura obiektów budowlanych powinna wynikać z potrzeb technologicznych i funkcjonalnych gminnego wysypiska odpadów stałych,
- 3) zaopatrzenie w wodę do celów komunalnych i przeciwpożarowych z projektowanej sieci wodociągowej z włączeniem się do istniejącego poza granicami opracowania przewodu wodociągowego w ul. Białostockiej w Uhowie, zasilanego ze stacji wodociągowej w Uhowie,
- 4) realizację projektowanych sieci wodociągowych i przyłączy budynków do tej sieci, zgodnie z warunkami technicznymi wydanymi przez zarządcę urządzeń wodociągowych,
- 5) do czasu zrealizowania sieci wodociągowej, o której mowa w punkcie 3, dopuszcza się utrzymanie dotychczasowego rozwiązania zaopatrzenia w wodę poprzez dowóz wody pitnej na potrzeby pracującej załogi,
- 6) odprowadzenie ścieków sanitarnych – do kanalizacji sanitarnej w Uhowie, po jej rozbudowie lub do projektowanej oczyszczalni ścieków, zlokalizowanej na własnym terenie i oczyszczanie ich w stopniu umożliwiającym odprowadzenie ich do wód lub do gruntu,
- 7) wykorzystanie wód odciekowych w procesach technologicznych do podniesienia wilgotności składowanych odpadów,
- 8) wody opadowe i roztopowe z utwardzonych szczelnych powierzchni dróg, placów, parkingów i innych o znacznym stopniu zanieczyszczenia ujęte w szczelne otwarte lub zamknięte systemy kanalizacji deszczowej przed wprowadzeniem do wód lub do ziemi powinny być oczyszczone w taki sposób, aby spełniały wymogi ochrony środowiska określone w aktualnych przepisach szczególnych,
- 9) wody opadowe i roztopowe z terenów o małym stopniu zanieczyszczenia mogą być odprowadzone bezpośrednio do gruntu na własny nieutwardzony teren w sposób uniemożliwiający ich spływ na grunty sąsiednie,
- 10) zakaz wprowadzania do wód lub do ziemi ścieków i wód opadowych nie spełniających obowiązujących norm, ustalonych w przepisach szczególnych,
- 11) wjazd na wysypisko istniejącą drogą dojazdową, powiązaną z układem drogowym zewnętrznym drogą powiatową Uhowo – Borowskie Nr 1519B, po ewentualnej jej przebudowie i przystosowaniu do zwiększonego SDR pojazdów,
- 12) zaopatrzenie w energię elektryczną z istniejącej sieci po ewentualnej jej rozbudowie i dostosowaniu do nowych warunków pracy.

§ 11. 1. Tereny oznaczone na rysunku planu symbolem MR, załącznik Nr 12, przeznacza się pod zabudowę zagrodową z obiektami i urządzeniami towarzyszącymi oraz zielenią.

2. Ustala się następujące zasady zabudowy i zagospodarowania:

- 1) wysokość budynków mieszkalnych do 2 kondygnacji, w tym druga kondygnacja jako poddasze użytkowe, lecz nie więcej niż 9,0 m od poziomu terenu do kalenicy dachu budynku,
- 2) wysokość budynków inwentarskich, składowych i gospodarczych do 9,0 m od poziomu terenu do kalenicy dachu budynku,
- 3) dachy budynków symetryczne dwuspadowe i wielospadowe na budynkach rozczłonkowanych o kącie nachylenia połaci dachowych  $30^{\circ}$  –  $45^{\circ}$ ,
- 4) udział powierzchni zabudowanej w powierzchni działki do 40 %,
- 5) udział powierzchni biologicznie czynnej powinien stanowić nie mniej niż 40 % powierzchni działki,
- 6) ustala się nieprzekraczalną linię zabudowy w odległości 5,0 m od linii rozgraniczającej ulicy,
- 7) odprowadzanie ścieków komunalnych do projektowanego kanału sanitarnego, zlokalizowanego na działce nr 11/1,
- 8) wody opadowe i roztopowe z dachów obiektów, terenów zielonych i innych mogą być odprowadzane powierzchniowo, bezpośrednio do gruntu, na własny nieutwardzony teren w sposób uniemożliwiający ich spływ na gruntne sąsiednie poprzez zachowanie powierzchni przepuszczalnych, odpowiednie ukształtowanie terenu i zastosowanie rozwiązań technicznych, takich jak np. mały zbiornik retencyjny, wykorzystywanie wód deszczowych do celów gospodarczych,
- 9) zakaz wprowadzania do wód lub do ziemi ścieków i wód opadowych, nie spełniających obowiązujących norm ustalonych w przepisach szczególnych,
- 10) zachować i utrzymać rów melioracyjny odwadniający, zlokalizowany wzdłuż wschodniej granicy działki,
- 11) usuwanie odpadów stałych systemem zorganizowanym do pojemników ustawionych na własnej działce z lokalizacją spełniającą warunki określone w odrębnych przepisach szczególnych, dotyczących miejsc gromadzenia odpadów stałych, z wprowadzeniem selektywnej zbiórki odpadów wraz z organizacją ich odbioru według rozstrzygnięć Burmistrza Łap,
- 12) zaopatrzenie w wodę i energię elektryczną z sieci zlokalizowanej w przyległej do terenu inwestycji ulicy,
- 13) zaopatrzenie w ciepło – według własnych rozwiązań, przy preferencji ekologicznych nośników energii.

§ 12. 1. Tereny oznaczone na rysunku planu symbolem U,MN, załącznik Nr 13, przeznacza się pod usługi z dopuszczeniem zabudowy mieszkaniowej jednorodzinnej wraz z obiektami i urządzeniami towarzyszącymi oraz zielenią; teren oznaczony symbolem EE przeznacza się pod stację transformatorową.

2. Na terenach, o których mowa w ust. 1, dopuszcza się realizację:

- 1) zabudowy usługowej z obiektami i urządzeniami towarzyszącymi oraz zielenią,
- 2) zabudowy usługowej z wbudowaną lub łączoną funkcją mieszkaniową o powierzchni użytkowej nieprzekraczającej 50% powierzchni użytkowej całości budynku wraz z obiektami i urządzeniami towarzyszącymi oraz zielenią,

3) budynków gospodarczych i garaży na granicy działek.

3. Ustala się następujące zasady zabudowy i zagospodarowania:

- 1) wysokość budynków usługowych i usługowo – mieszkalnych do 3 kondygnacji, w tym ostatnia kondygnacja jako poddasze użytkowe, lecz nie więcej niż 12,0 m od poziomu terenu do kalenicy dachu budynku,
- 2) wysokość budynków gospodarczych i garaży nie może przekroczyć 7,0 m od poziomu przyległego terenu do kalenicy dachu budynku,
- 3) dopuszcza się podpiwniczenie budynków usługowych i usługowo – mieszkalnych,
- 4) dachy budynków symetryczne dwuspadowe i wielospadowe na budynkach rozczłonkowanych o kącie nachylenia połaci dachowych  $30^{\circ}$  –  $45^{\circ}$ ,
- 5) udział powierzchni zabudowanej w powierzchni działki do 40 %,
- 6) udział powierzchni biologicznie czynnej powinna stanowić nie mniej niż 40 % powierzchni działki,
- 7) ustala się następujące odległości nieprzekraczalnej linii zabudowy:
  - a) od linii rozgraniczających ulic i ciągów pieszo-jezdnych – 5,0 m,
  - b) od osi linii elektroenergetycznych napowietrznych SN 15 kV – 7,0 m przy przewodach nieizolowanych i 5,0 m przy przewodach izolowanych,
- 8) ustalenia dotyczące komunikacji, infrastruktury technicznej i lokalizacji studni publicznej na potrzeby zaopatrzenia w wodę w sytuacjach nadzwyczajnych utrzymuje się zgodnie z ustaleniami miejscowego planu zagospodarowania przestrzennego terenów zabudowy mieszkaniowej osiedla „Goździki” w Łapach, uchwalonego Uchwałą Nr IX/60/99 Rady Miejskiej w Łapach z dnia 30 kwietnia 1999 r. (Dz. Urz. Woj. Podl. Nr 19, poz. 289).

§ 13. 1. Tereny oznaczone na rysunku planu symbolem MN, załącznik Nr 14, przeznacza się pod zabudowę mieszkaniową jednorodzinną z obiektami i urządzeniami towarzyszącymi oraz zielenią; tereny oznaczone symbolami 25KD-Dx i 26 KD-Dx pod ulice pieszo – jezdne.

2. Ustala się następujące zasady zabudowy i zagospodarowania:

- 1) wysokość budynków mieszkalnych do 3 kondygnacji, w tym ostatnia kondygnacja jako poddasze użytkowe, lecz nie więcej niż 12,0 m od poziomu terenu do kalenicy dachu budynku,
- 2) wysokość budynków gospodarczych i garaży nie może przekroczyć 7,0 m od poziomu terenu do kalenicy dachu budynku,
- 3) dopuszcza się lokalizację budynków gospodarczych i garaży po granicy działki,
- 4) dopuszcza się podpiwniczenie budynków mieszkalnych,
- 5) dachy budynków symetryczne dwuspadowe i wielospadowe na budynkach rozczłonkowanych o kącie nachylenia połaci dachowych  $30^{\circ}$  –  $45^{\circ}$ ,
- 6) usytuowanie budynków mieszkalnych kalenicą równoległą do ulicy 26 KD-Dx,
- 7) udział powierzchni zabudowy w powierzchni działki do 40 %,
- 8) udział powierzchni biologicznie czynnej powinna stanowić nie mniej niż 40 % powierzchni działki,

- 9) ustala się nieprzekraczalną linię zabudowy w odległości 5,0 m od linii rozgraniczających ulic,
- 10) odprowadzenie ścieków komunalnych do istniejącego kanału w ul. Bociańskiej i projektowanego kanału w ulicach 26 KD-Dx i 25 KD-Dx,
- 11) wody opadowe i roztopowe z dachów obiektów, terenów zielonych i innych mogą być odprowadzane powierzchniowo bezpośrednio do gruntu, na własny nieutwardzony teren, w sposób uniemożliwiający ich spływ na grunty sąsiednie poprzez zachowanie powierzchni przepuszczalnych, odpowiednie ukształtowanie terenu i zastosowanie rozwiązań technicznych, takich jak np. mały zbiornik retencyjny, wykorzystanie wód deszczowych do celów gospodarczych,
- 12) zakaz wprowadzania do wód lub do ziemi ścieków i wód opadowych nie spełniających obowiązujących norm ustalonych w przepisach szczególnych,
- 13) usuwanie odpadów stałych systemem zorganizowanym do pojemników ustawionych na własnej działce z lokalizacją spełniającą warunki określone w odrębnych przepisach szczególnych, dotyczących miejsc gromadzenia odpadów stałych, z wprowadzeniem selektywnej zbiórki odpadów wraz z organizacją ich odbioru według rozstrzygnięć Burmistrza Łap,
- 14) zaopatrzenie w wodę i energię elektryczną poprzez budowę sieci w ulicy 26 KD-Dx i podłączenie do sieci zlokalizowanej w ulicy Bociańskiej,
- 15) zaopatrzenie w ciepło – według własnych rozwiązań, przy preferencji ekologicznych nośników energii,
- 16) wjazd na działki z ulic 25 KD-Dx i 26KD-Dx pieszo – jezdnych o szerokości 6,0 m w liniach rozgraniczających.

§ 14. 1. Tereny oznaczone na rysunku planu symbolem MN, załącznik Nr 16, przeznacza się pod zabudowę mieszkaniową jednorodzinną wraz z obiektami i urządzeniami towarzyszącymi oraz zielenią; teren oznaczony symbolem EE przeznacza się pod stację transformatorową, zaś tereny oznaczone symbolem KD przeznacza się pod ulice wg klas (L – lokalna, D – dojazdowa, x – pieszo–rowerowa).

2. Ustala się następujące zasady zabudowy i zagospodarowania:

- 1) wysokość budynków mieszkalnych do 3 kondygnacji, w tym ostatnia kondygnacja jako poddasze użytkowe, lecz nie więcej niż 12,0 m od poziomu terenu do kalenicy dachu budynku,
- 2) wysokość budynków gospodarczych i garaży nie może przekroczyć 7,0 m od poziomu terenu do kalenicy dachu budynku,
- 3) dopuszcza się lokalizację budynków gospodarczych i garaży po granicy działki,
- 4) dopuszcza się podpiwniczenie budynków mieszkalnych,
- 5) dachy budynków symetryczne dwuspadowe i wielospadowe na budynkach rozczłonkowanych o kącie nachylenia połąci dachowej 30° – 45°,
- 6) usytuowanie budynków mieszkalnych kalenicą równoległą do ulicy,
- 7) udział powierzchni zabudowy w powierzchni działki do 40 %,

- 8) udział powierzchni biologicznie czynnej powinien stanowić nie mniej niż 40 % powierzchni działki,
- 9) ustala się następujące odległości nieprzekraczalnej linii zabudowy:
  - a) od linii rozgraniczających ulic – 5,0 m,
  - b) od osi linii elektroenergetycznych napowietrznych SN 15 kV – 7,0 m przy przewodach nieizolowanych i 5,0 m przy przewodach izolowanych,
- 10) odprowadzanie ścieków do istniejącego kanału w ulicy Kombatantów i w ulicy Wańkowicza, zgodnie z obowiązującymi przepisami szczególnymi, z uwzględnieniem warunków określonych przez zarządcę urządzeń kanalizacyjnych; do czasu zrealizowania projektowanej kanalizacji sanitarnej dopuszcza się odprowadzenie ścieków do szczelnych zbiorników bezodpływowych, z wywożeniem do punktu zlewnego w oczyszczalni ścieków w Łapach,
- 11) wody opadowe i roztopowe z dachów obiektów, terenów zielonych i innych mogą być odprowadzane powierzchniowo, bezpośrednio do gruntu, na własny nieutwardzony teren w sposób uniemożliwiający ich spływ na grunt sąsiednie poprzez zachowanie powierzchni przepuszczalnych, odpowiednie ukształtowanie terenu i zastosowanie rozwiązań technicznych, takich jak np. mały zbiornik retencyjny, wykorzystanie wód deszczowych do celów gospodarczych,
- 12) zakaz wprowadzania do wód lub do ziemi ścieków i wód opadowych nie spełniających obowiązujących norm ustalonych w przepisach szczególnych,
- 13) usuwanie odpadów stałych systemem zorganizowanym do pojemników ustawionych na własnej działce z lokalizacją spełniającą warunki określone w odrębnych przepisach szczególnych dotyczących miejsc gromadzenia odpadów stałych, z wprowadzeniem selektywnej zbiórki odpadów wraz z organizacją ich odbioru według rozstrzygnięć Burmistrza Łap,
- 14) zaopatrzenie w wodę z istniejącej sieci w ulicach Kolejowej i Kombatantów oraz projektowanej sieci w ulicy Wańkowicza,
- 15) docelowo przeznaczona jest do demontażu istniejącą linię elektroenergetyczną SN15kV, zlokalizowaną na obszarze planu i kolidującą z projektowanym zagospodarowaniem terenu,
- 16) bezpośrednią obsługę odbiorców ze stacji transformatorowej, oznaczonej na rysunku planu symbolem EE, liniami nn napowietrznymi lub kablowymi poprowadzonymi w liniach rozgraniczających ulic,
- 17) obsługa komunikacyjna terenów zabudowy mieszkaniowej jednorodzinnej ulicami:
  - a) Kolejową, Kombatantów i projektowaną klasy L o szerokości w liniach rozgraniczających 12,0 m i jezdni o szerokości 6,0 m,
  - b) Wańkowicza klasy D o szerokości w liniach rozgraniczających 10,0 m i jezdni o szerokości 5,0 m,
  - c) ulicą bez nazwy klasy x (pieszo – rowerowa) o szerokości w liniach rozgraniczających 6,0 m.

§ 15.1. Tereny oznaczone na rysunku planu symbolami 10P i 11P, załącznik Nr 17, przeznaczają się pod tereny przemysłowe, składów, magazynów z dopuszczeniem lokalizacji usług wraz z obiektami i urządzeniami towarzyszącymi oraz zielenią.

2. Na terenach, o których mowa w ust. 1, ustala się następujące zasady zabudowy i zagospodarowania:

- 1) wysokość zabudowy przemysłowej, magazynów i usług do 12 m, mierzona od przyległego terenu do kalenicy dachu,
- 2) dopuszcza się wysokość powyżej 12 m urządzeń instalacyjnych obiektu, kominów, masztów itp.,
- 3) dachy budynków jedno-, dwu- lub wielospadowe o nachyleniu połaci dachowej powyżej 10°,
- 4) wskaźnik powierzchni zabudowy do 60 % powierzchni działki,
- 5) wskaźnik wielkości powierzchni biologicznie czynnej nie mniejszy niż 30% powierzchni działki,
- 6) ustala się następujące odległości nieprzekraczalnej linii zabudowy:
  - od linii rozgraniczających ulic klasy Z i L – 5,0 m,
  - od osi linii elektroenergetycznych napowietrznych SN 15 kV – 7,0 m przy przewodach nieizolowanych i 5,0 m przy przewodach izolowanych,
  - od terenów kolejowych – 10,0 m,
- 7) obsługę komunikacyjną obszaru objętego planem ulicą oznaczoną symbolem 8KD-L, lokalną o następujących parametrach:
  - szerokość w liniach rozgraniczających – 20,0 m,
  - szerokość jezdni – 7,0 m,
- 8) włączenie wjazdów do ulicy Południowej, oznaczonej symbolem 8KD-L i ewentualnie do ulicy Żwirki i Wigury, oznaczonej symbolem 6KD-Z, należy wykonać zgodnie z obowiązującymi przepisami szczególnymi w uzgodnieniu z ich zarządcami,
- 9) powiązanie układu komunikacyjnego z układem zewnętrznym stanowi ulica Żwirki i Wigury klasy Z,
- 10) wskaźniki parkingowe w ilości:
  - a) przy zakładach pracy, składach i magazynach – 20 ÷ 25 mp/100 zatrudnionych,
  - b) przy usługach – 20 ÷ 25 mp/1000m<sup>2</sup> powierzchni użytkowej,
- 11) zaopatrzenie w wodę do celów bytowo – gospodarczych, produkcyjnych i przeciwpożarowych z istniejącej i projektowanej sieci wodociągowej zlokalizowanej w liniach rozgraniczających ulic,
- 12) realizację projektowanych sieci wodociągowych i przyłączy poszczególnych obiektów do tej sieci zgodnie z warunkami technicznymi wydanymi przez zarządcę urządzeń wodociągowych,
- 13) odprowadzenie ścieków komunalnych do istniejącej i projektowanej kanalizacji sanitarnej w układzie grawitacyjnym, z wykorzystaniem kanału sanitarnego, przebiegającego przez teren 11P i w ulicy Żwirki i Wigury,
- 14) lokalizację projektowanych kanałów sanitarnych zgodnie z obowiązującymi przepisami szczególnymi, z uwzględnieniem warunków określonych przez zarządcę urządzeń kanalizacyjnych,



- 15) odprowadzanie wód opadowych i roztopowych z utwardzonych szczelnych powierzchni terenów przemysłowych, usługowych, ulic, parkingów i innych o znacznym stopniu zanieczyszczenia zawiesiną i substancjami ropopochodnymi do istniejących kanałów deszczowych przebiegających w południowej części opracowywanych terenów oraz w ulicy Żwirki i Wigury, po ewentualnej przebudowie i przystosowaniu do zwiększonej ilości odprowadzanych ścieków,
- 16) wody opadowe i roztopowe z dachów obiektów, terenów zielonych i innych o małym stopniu zanieczyszczenia mogą być odprowadzane powierzchniowo do gruntu, na własny nieutwardzony teren w sposób uniemożliwiający ich spływ na grunty sąsiednie poprzez zachowanie powierzchni przepuszczalnych i odpowiednie ukształtowanie terenu,
- 17) zakaz wprowadzania do wód lub do ziemi ścieków i wód opadowych nie spełniających obowiązujących norm ustalonych w przepisach szczególnych,
- 18) usuwanie odpadów stałych systemem zorganizowanym do pojemników lub kontenerów ustawionych na własnym terenie i przekazywanie ich do odzysku lub unieszkodliwiania, zgodnie z obowiązującymi przepisami szczególnymi,
- 19) lokalizację pojemników lub kontenerów na odpady stałe, zgodnie z warunkami określonymi w przepisach szczególnych, dotyczących miejsc gromadzenia odpadów stałych,
- 20) wprowadzenie selektywnej zbiórki odpadów wraz z organizacją ich odbioru według rozstrzygnięć Burmistrza Łap,
- 21) pozostawienie do dalszej eksploatacji istniejących linii SN 15 kV napowietrznych z możliwością likwidacji, przebudowy i skablowania,
- 22) zasilanie odbiorców w energię elektryczną z istniejących linii nn napowietrznych lub z projektowanych linii nn napowietrznych lub kablowych po wybudowaniu stacji transformatorowych wraz z liniami zasilającymi SN,
- 23) zaopatrzenie odbiorców w gaz ziemny na terenie objętym planem z istniejącego na terenie miasta Łapy systemu gazowniczego po rozbudowie sieci średniego ciśnienia w liniach rozgraniczających ulic,
- 24) zaopatrzenie w ciepło z indywidualnych kotłowni inwestorów lub jednej kotłowni obsługującej cały obszar z preferencją zastosowania paliw proekologicznych.

§ 16. 1. Na terenach rolnych, położonych na wschód od drogi wojewódzkiej nr 681, oznaczonej symbolem 11KD-G na rysunku planu, na gruntach wsi Łapy-Kołpaki, w granicach i zgodnie z rozplanowaniem określonym na załączniku Nr 18, dopuszcza się realizację zabudowy zagrodowej.

2. Na terenach oznaczonych na rysunku planu symbolami 31MR, 32MR i 33MR dopuszcza się realizację zabudowy zagrodowej, w tym budynków mieszkalnych, inwentarskich, składowych oraz obiektów i urządzeń towarzyszących z zielenią.

3. Na terenach, o których mowa w ust. 2 ustala się następujące zasady zabudowy i zagospodarowania:

- 1) wysokość budynków mieszkalnych do 2 kondygnacji, w tym druga kondygnacja jako poddasze użytkowe, lecz nie więcej niż 9,0 m od poziomu terenu do kalenicy dachu budynku,
- 2) wysokość budynków inwentarskich, składowych i gospodarczych do 9,0 m od poziomu terenu do kalenicy dachu budynku,

- 3) dachy budynków symetryczne dwuspadowe i wielospadowe na budynkach rozczłonkowanych o kącie nachylenia połaci dachowych  $30^{\circ} - 45^{\circ}$ ,
- 4) udział powierzchni zabudowanej w powierzchni działki do 40 %,
- 5) udział powierzchni biologicznie czynnej powinna stanowić nie mniej niż 40 % powierzchni działki,
- 6) nieprzekraczalna linia zabudowy w odległości:
  - od krawędzi jezdni drogi wojewódzkiej nr 681 klasy G – 15,0 m,
  - od linii rozgraniczających ulic klasy L i D – 5,0 m,
  - od osi linii elektroenergetycznych napowietrznych SN 15 kV – 7,0 m przy przewodach nieizolowanych i 5,0 m przy przewodach izolowanych,
  - od osi gazociągu średniego ciśnienia  $\varnothing 250 - 20,0$  m,
- 7) obsługę komunikacyjną obszaru objętego planem ulicami: publiczną klasy D, oznaczoną symbolem 50 KD-D i wewnętrzną klasy D, oznaczoną symbolem 51KDW-D o szerokościach w liniach rozgraniczających 10 m i jezdniach o szerokości 5 m powiązanymi z ulicami zewnętrznymi 11KD-G i 14KD-L,
- 8) zaopatrzenie w wodę do celów bytowo – gospodarczych, produkcyjnych i przeciwpożarowych z istniejącego wodociągu w ulicy Brańskiej,
- 9) realizację projektowanych sieci wodociągowych i przyłączy poszczególnych obiektów do tej sieci, zgodnie z warunkami technicznymi, wydanymi przez zarządcę urządzeń wodociągowych,
- 10) strefę ochrony pośredniej miejskiego ujęcia wody podziemnej w Łapach wchodzącej na teren objęty planem, w granicach określonych na rysunku planu, w obrębie której zabrania się:
  - wykonywania wierceń i odkrywek,
  - grzebania zwłok zwierzęcych,
  - wprowadzania ścieków nieoczyszczonych do wód powierzchniowych i ziemi,
  - rolniczego wykorzystywania ścieków,
  - przechowywania i składowania odpadów toksycznych,
  - lokalizowania wysypisk i wylewisk,
  - lokalizowania obiektów szczególnie uciążliwych,
  - lokalizowania obiektów mogących wpłynąć na pogorszenie stanu środowiska bez wcześniejszego opracowania oceny ich wpływu na środowisko naturalne, w tym na wody podziemne,
- 11) odprowadzenie ścieków komunalnych projektowanymi kanałami sanitarnymi z włączeniem do istniejącego kanału w ul. Brańskiej,
- 12) wody opadowe i roztopowe z dachów obiektów, terenów zielonych i innych, mogą być odprowadzane powierzchniowo, bezpośrednio do gruntu, na własny nieutwardzony teren w sposób uniemożliwiający ich spływ na grunty sąsiednie poprzez zachowanie powierzchni przepuszczalnych, odpowiednie ukształtowanie terenu i zastosowanie rozwiązań technicznych, takich jak np. mały zbiornik retencyjny, wykorzystanie wód deszczowych do celów gospodarczych,

- 13) zakaz wprowadzania do wód lub do ziemi ścieków i wód opadowych nie spełniających obowiązujących norm ustalonych w przepisach szczególnych,
- 14) usuwanie odpadów stałych systemem zorganizowanym do pojemników ustawionych na własnej działce z lokalizacją spełniającą warunki określone w odrębnych przepisach szczególnych, dotyczących miejsc gromadzenia odpadów stałych, z wprowadzeniem selektywnej zbiórki odpadów wraz z organizacją ich odbioru według rozstrzygnięć Burmistrza Łap,
- 15) pozostawienie do dalszej eksploatacji istniejącej linii SN 15kV z możliwością jej przebudowy i skablowania,
- 16) zasilanie odbiorców w energię elektryczną z istniejących linii nn napowietrznych lub projektowanych linii nn napowietrznych lub kablowych, zasilanych ze stacji transformatorowej istniejącej przy ulicy Brańskiej,
- 17) zaopatrzenie w ciepło według własnych rozwiązań przy preferencji ekologicznych nośników energii.

§ 17. Wprowadza się zakaz zabudowy kubaturowej w obrębie gruntów rolnych wsi Łapy – Dębowina w granicach zgodnie z załącznikiem Nr 19.

§ 18. 1. Tereny oznaczone na rysunku planu symbolem MN, załączniki Nr 20 i Nr 21, przeznacza się pod tereny zabudowy mieszkaniowej jednorodzinnej wraz z obiektami i urządzeniami towarzyszącymi oraz zielenią.

2. Na terenach, o których mowa w ust. 1, ustala się następujące zasady zabudowy i zagospodarowania:

- 1) na działkach nr 1198/17 i nr 1233 może wystąpić zagrożenie powodzią,
- 2) w związku z zagrożeniem powodzią ustala się:
  - a) nowopowstające obiekty powinny być lokalizowane poza terenem zalewowym wody 1 %, rzędna posadowienia parteru min. 119,5 m n.p.m.,
  - b) zakaz podpiwniczania budynków,
  - c) teren w otoczeniu budynków oraz dojazd i dojście do budynków powinny być ukształtowane powyżej rzędnej zagrożenia powodziowego,
  - d) zakaz gromadzenia ścieków, odchodów zwierzęcych, środków chemicznych, a także innych materiałów, które mogą zanieczyścić wody,
- 3) wysokość budynków mieszkalnych do 3 kondygnacji, w tym ostatnia kondygnacja jako poddasze użytkowe, lecz nie więcej niż 12,0 m od poziomu terenu do kalenicy dachu budynku,
- 4) wysokość budynków gospodarczych i garaży nie może przekroczyć 7,0 m od poziomu terenu do kalenicy dachu budynku,
- 5) dachy budynków symetryczne dwuspadowe o kącie nachylenia połaci dachowych 30° - 45°,
- 6) usytuowanie budynków mieszkalnych kalenicą równoległą do ulic dojazdowych,
- 7) udział powierzchni zabudowy w powierzchni działki do 40 %,

- 8) udział powierzchni biologicznie czynnej powinien stanowić nie mniej niż 50 % powierzchni działki,
- 9) dojazd do działki nr 1198/17 ulicą pieszo – jezdnią klasy Dx o szerokości w liniach rozgraniczających 6m i nieprzekraczalnej linii zabudowy od linii rozgraniczającej ulicy w odległości 6m,
- 10) dojazd do działki nr 1233 ulicą Nadnarwiańską klasy D o szerokości w liniach rozgraniczających 8,5 m z wysepką manewrową o wymiarach 12x12 m i dalej ciągiem pieszym w kierunku terenów nadrzecznych o szerokości 4,5 m; nieprzekraczalna linia zabudowy od linii rozgraniczającej ulicy Nadnarwiańskiej w odległości 5m,
- 11) zaopatrzenie w wodę i energię elektryczną z istniejących sieci w ulicach przyległych do działek,
- 12) odprowadzanie ścieków komunalnych do istniejących kanałów sanitarnych,
- 13) wody opadowe i roztopowe z dachów obiektów, terenów zielonych i innych mogą być odprowadzane powierzchniowo, bezpośrednio do gruntu, na własny nieutwardzony teren w sposób uniemożliwiający ich spływ na grunty sąsiednie poprzez zachowanie powierzchni przepuszczalnych i odpowiednie ukształtowanie terenu,
- 14) zakaz wprowadzania do wód lub do ziemi ścieków i wód opadowych nie spełniających obowiązujących norm ustalonych w przepisach szczególnych,
- 15) usuwanie odpadów stałych systemem zorganizowanym do pojemników ustawionych na własnej działce z lokalizacją spełniającą warunki określone w odrębnych przepisach szczególnych, dotyczących miejsc gromadzenia odpadów stałych, z wprowadzeniem selektywnej zbiórki odpadów wraz z organizacją ich odbioru według rozstrzygnięć Burmistrza Łap,
- 16) zaopatrzenie w ciepło według własnych rozwiązań przy preferencji ekologicznych nośników energii.

§ 19. 1. Tereny oznaczone na rysunku planu symbolem 3MN, załącznik Nr 22, położone w Łapach przy ulicy Korczaka pomiędzy ulicami Goździkowską, Kossaka i Grottgera, obejmujące działki o nr 567/1, 567/2, 560/5 i część działki 567/3, przeznacza się pod tereny zabudowy mieszkaniowej jednorodzinnej wraz z obiektami i urządzeniami towarzyszącymi oraz zielenią.

2. Na terenach, o których mowa w ust. 1 ustala się następujące zasady zabudowy i zagospodarowania:

- 1) tereny te mogą być przeznaczone odpowiednio pod powiększenie istniejących działek zabudowy o nr 568/3, 568/5 i 557/1 oraz utworzenie nowej działki budowlanej poprzez dołączenie do działki nr 568/2 części działki nr 567/1,
- 2) zasady zabudowy i zagospodarowania, jak dla terenów zabudowy jednorodzinnej sąsiedniej, oznaczonej symbolem 3MN w miejscowym planie zagospodarowania przestrzennego części miasta i gminy Łapy, uchwalonego Uchwałą Nr XVI/107/03 Rady Miejskiej w Łapach z dnia 30 grudnia 2003 r. (Dz. Urz. Woj. Podl. Nr 7, poz. 165 z 2004 r.),
- 3) nieprzekraczalną linię zabudowy od linii rozgraniczających ulic w odległości 5,0 m.

3. Ulicę Korczaka, oznaczoną na rysunku planu symbolem 5KD-L, utrzymuje się w klasie technicznej lokalnej o szerokości w liniach rozgraniczających 15,0 m z poszerzeniem na

wysokości działki szpitala do 21,5 m, z jezdnią o szerokości 7,0 m i zatoką parkingową przy szpitalu.

§ 20. 1. Na terenach zabudowy mieszkaniowej jednorodzinnej i usług o funkcjach równorzędnych, oznaczonych na rysunku planu symbolem 4MN,U – załącznik Nr 23, położonych w Łapach w rejonie ulic: Głównej, Przechodniej, Bagno, Sikorskiego i Gęsiej, dopuszcza się zabudowę o wysokości do 4 kondygnacji, w tym ostatnia kondygnacja jako poddasze użytkowe.

2. Na terenach, o których mowa w ust. 1 ustala się następujące zasady zabudowy i zagospodarowania:

- 1) w kwartale ulic: Główna, Przechodnia, Średnia i Gęsia oraz na działkach o numerach 1081/1, 1081/2, 1082 i 1083 przyjmuje się warunek realizacji zabudowy pierzejowej na zasadzie zabudowy szeregowej z usytuowaniem budynków mieszkalno – usługowych ścianami szczytowymi po granicy działki,
- 2) ulicę Średnią i Gęsią projektuje się klasy Dx jako pieszo – jezdnią o szerokości w liniach rozgraniczających 6,0 m,
- 3) dopuszcza się wjazdy bramowe w parterach budynków,
- 4) dla budynków realizowanych w kwartale między ulicami: Główną, Przechodnią, Średnią i Gęsią linię zabudowy przyjąć w nawiązaniu do zabudowy nowozrealizowanej na działkach sąsiednich,
- 5) pozostałe zasady zabudowy i zagospodarowania – wg ustaleń miejscowego planu zagospodarowania przestrzennego części miasta i gminy Łapy, uchwalonego Uchwałą Nr XVI/107/03 Rady Miejskiej w Łapach z dnia 30 grudnia 2003 r. (Dz. Urz. Woj. Podl. Nr 7, poz. 165 z 2004 r.).

§ 21. 1. Tereny oznaczone na rysunku planu symbolem 27UO, załącznik Nr 24, położone w Łapach przy ulicy Matejki, obejmujące działki o nr 670, 671 i 636/2, przeznacza się pod usługi oświaty.

2. Na terenach, o których mowa w ust. 1 ustala się następujące zasady zabudowy i zagospodarowania:

- 1) dopuszcza się realizację zabudowy na zasadzie rozbudowy istniejącego budynku lub budowy oddzielnego w nawiązaniu gabarytem wysokościowym i wyrazem architektonicznym do istniejącego budynku szkolnego,
- 2) dopuszcza się realizację przyszkolnych terenów sportowych i zieleni urządzonej.

§ 22. 1. Tereny oznaczone na rysunku planu symbolem 1UH,MN, załącznik Nr 25, położone w Łapach przy ulicy Cmentarnej, obejmujące działkę nr 492/1, przeznacza się pod usługi i zabudowę mieszkaniową jednorodziną wraz z obiektami i urządzeniami towarzyszącymi oraz zielenią.

2. Na terenach, o których mowa w ust. 1, ustala się następujące zasady zabudowy i zagospodarowania:

- 1) dopuszcza się realizację budynku mieszkalnego jednorodzinnego z usługami wbudowanymi lub zabudowę usługową łączoną z funkcją mieszkaniową na zasadzie wyodrębnionych funkcji i realizowanych w jednym obiekcie,
- 2) wysokość zabudowy, do 3 kondygnacji, w tym ostatnia kondygnacja jako poddasze użytkowe, lecz nie więcej niż 12,0 m od poziomu terenu do kalenicy dachu budynku,

- 3) dopuszcza się podpiwniczenie budynków,
- 4) dachy budynków symetryczne dwuspadowe i wielospadowe na budynkach rozczłonkowanych o kącie nachylenia połaci dachowych  $30^{\circ}$  –  $45^{\circ}$ ,
- 5) udział powierzchni zabudowy w powierzchni działki do 50 %,
- 6) udział powierzchni biologicznie czynnej powinien stanowić nie mniej niż 25 % powierzchni działki,
- 7) ustala się ulicę Cmentarną, oznaczoną symbolem KD-L i ulicę projektowaną, oznaczoną symbolem 31KD-L, jako ulice klasy technicznej lokalnej o szerokościach w liniach rozgraniczających 12,0 m i jezdniach o szerokościach 6,0 m,
- 8) ulicę 31KD-L na długości działki nr 492/1 poszerza się do szerokości 15,0 m w liniach rozgraniczających i przewiduje się na tym odcinku zatokę parkingową,
- 9) wjazd na działkę z ulicy Cmentarnej,
- 10) ustala się następujące odległości nieprzekraczalnej linii zabudowy:
  - funkcji usługowej w odległości 6,0 m od krawędzi jezdni,
  - funkcji mieszkaniowej w odległości 5,0 m od linii rozgraniczających ulic,
- 11) zaopatrzenie w wodę z istniejącej sieci wodociągowej w ulicy Cmentarnej,
- 12) zaopatrzenie w energię elektryczną z istniejącej sieci elektrycznej nn w ulicy Cmentarnej,
- 13) odprowadzanie ścieków komunalnych do istniejącego kanału sanitarnego w ulicy Cmentarnej,
- 14) wody opadowe i roztopowe z dachów obiektów, terenów zielonych i innych mogą być odprowadzane powierzchniowo, bezpośrednio do gruntu, na własny nieutwardzony teren w sposób uniemożliwiający ich spływ na grunt sąsiednie poprzez zachowanie powierzchni przepuszczalnych i odpowiednie ukształtowanie terenu,
- 15) zakaz wprowadzania do wód lub do ziemi ścieków i wód opadowych nie spełniających obowiązujących norm ustalonych w przepisach szczególnych,
- 16) usuwanie odpadów stałych systemem zorganizowanym do pojemników lub kontenerów ustawionych na własnej działce, z lokalizacją spełniającą warunki określone w odrębnych przepisach szczególnych, dotyczących miejsc gromadzenia odpadów stałych, z wprowadzeniem selektywnej zbiórki odpadów wraz z organizacją ich odbioru według rozstrzygnięć Burmistrza Łap,
- 17) zaopatrzenie w ciepło według własnych rozwiązań przy preferencji ekologicznych nośników energii.

### **ROZDZIAŁ 3**

#### **ZASADY OCHRONY I KSZTAŁTOWANIA ŁADU PRZESTRZENNEGO**

§ 23. Ustala się następujące zasady ochrony i kształtowania ładu przestrzennego:

- 1) infrastrukturę techniczną, głównie doprowadzenie energii elektrycznej i wodociągu, należy realizować wyprzedzająco w stosunku do zabudowy kubaturowej,

- 2) konsekwentne przestrzeganie lokalizacji budynków i zagospodarowania działki w zakresie kształtowania linii zabudowy od ulicy, intensywności zabudowy, charakteru architektury według zasad określonych w rozdziale 2,
- 3) forma architektoniczna budynków mieszkalnych i usługowych, zastosowanie materiałów elewacyjnych, kolorystyka powinny być kontynuacją dobrych wzorów tradycyjnej architektury na obszarach sąsiadujących,
- 4) forma architektoniczna obiektów kubaturowych przemysłowych – według potrzeb technologicznych,
- 5) ogrodzenia działek od strony ulic powinny być w miarę jednorodne, w dostosowaniu do ogrodzeń na działkach sąsiednich; zaleca się nie stosować ogrodzeń prefabrykowanych betonowych.

#### **ROZDZIAŁ 4**

##### **ZASADY OCHRONY ŚRODOWISKA, PRZYRODY I KRAJOBRAZU KULTUROWEGO**

§ 24. 1. W zakresie ochrony środowiska i przyrody ustala się:

- 1) dopuszczalne wartości progowe poziomu hałasu zgodnie z przepisami szczególnymi,
- 2) dopuszczalne poziomy niektórych substancji w powietrzu, alarmowe poziomy niektórych substancji w powietrzu oraz marginesy tolerancji dla dopuszczalnych poziomów niektórych substancji, według odrębnych przepisów szczególnych,
- 3) zakaz lokalizacji przedsięwzięć mogących znacząco oddziaływać na środowisko, obligatoryjnie wymagających sporządzenia raportu o oddziaływaniu na środowisko, określonych w przepisach szczególnych,
- 4) wymóg realizacji wodociągu przed oddaniem przedsięwzięć inwestycyjnych do użytkowania,
- 5) zakaz wprowadzania do wód lub do ziemi ścieków nie spełniających warunków określonych w odrębnych przepisach szczególnych,
- 6) stosować system gromadzenia, usuwania i unieszkodliwiania odpadów stałych gwarantujących ochronę środowiska,
- 7) uwzględniać uwarunkowania wynikające z położenia obszarów opracowania, przedstawionych na załącznikach graficznych Nr 2, 6, 8, 9, 10, 11 i 12 w otulinie Narwiańskiego Parku Narodowego,
- 8) uwzględniać wymogi wynikające z położenia obszarów opracowania, przedstawionych na załącznikach graficznych Nr 2, 6, 8, 9, 10, 11 i 12 w obszarze Natura 2000 (OSO) „Bagienna Dolina Narwi” (kod obszaru PLB 200001) oraz położenia obszaru (załącznik Nr 3) w obszarze Natura 2000 (OSO) „Dolina Górnej Narwi” (kod obszaru PLC 200002), wyznaczonych rozporządzeniem Ministra Środowiska z 21 lipca 2004 r. w sprawie specjalnej ochrony ptaków Natura 2000 (Dz. U. Nr 229, poz. 2313 z późn. zm.). Działania podejmowane na tym terenie lub w jego sąsiedztwie nie mogą wpływać negatywnie na gatunki lub siedliska, dla których ochrony został wyznaczony obszar Natura 2000. Planowane przedsięwzięcia na obszarze opracowania planu, które nie są bezpośrednio związane z ochroną obszaru Natura 2000 lub nie wynikają z tej ochrony, a które mogą na te obszary znacząco oddziaływać, wymagają przeprowadzenia postępowania w sprawie oceny oddziaływania na środowisko na zasadach określonych w ustawie z dnia 3 października 2008 r. o udostępnianiu informacji o środowisku

i jego ochronie, udziale społeczeństwa w ochronie środowiska oraz o ocenach oddziaływania na środowisko (Dz. U. Nr 199, poz. 1227 z późn. zm.).

2. W zakresie ochrony krajobrazu kulturowego należy stosować:

- 1) ustalenia dotyczące parametrów i wskaźników kształtowania zabudowy i zagospodarowania terenów zawarte w rozdziale 2 niniejszej uchwały,
- 2) tradycyjne formy architektoniczne i gabaryty przestrzenne obiektów zabudowy mieszkaniowej i usługowej, nawiązujące do dawnych wzorów tradycyjnej architektury, jak też do zabudowy na terenach sąsiednich.

## **ROZDZIAŁ 5**

### **ZASADY OCHRONY DZIEDZICTWA KULTUROWEGO I ZABYTKÓW ORAZ DÓBR KULTURY WSPÓŁCZESNEJ**

§ 25. 1. Na terenie objętym planem nie występują zabytki nieruchome i obszary wpisane do rejestru zabytków. W pobliżu terenu objętego zmianą planu (załącznik Nr 12) znajduje się stanowisko archeologiczne Bokiny nr 46 (AZP 39-84/90) – stanowisko wielokulturowe mezolit – średniowiecze oraz w pobliżu terenów (załącznik Nr 20) znajdują się dwa stanowiska archeologiczne – Łapy st. 4 (AZP 40-84/1) - ślad osadnictwa z epoki kamienia i Łapy st.2 (AZP 40-84/2) – osada wielokulturowa. Prace ziemne na wymienionych terenach należy prowadzić pod nadzorem archeologicznym, po uprzednim uzyskaniu pozwolenia Podlaskiego Wojewódzkiego Konserwatora Zabytków na badania archeologiczne.

2. Na pozostałym terenie objętym planem, w przypadku odkrycia w trakcie prowadzenia prac ziemnych przedmiotu, co do którego istnieje przypuszczenie, iż jest on zabytkiem, należy wstrzymać wszelkie prace, zabezpieczyć ten przedmiot i miejsce jego odkrycia i niezwłocznie zawiadomić o tym Podlaskiego Wojewódzkiego Konserwatora Zabytków lub Burmistrza Łap.

3. Na terenie objętym planem nie występują obiekty dóbr kultury współczesnej.

## **ROZDZIAŁ 6**

### **WYMAGANIA WYNIKAJĄCE Z POTRZEB KSZTAŁTOWANIA PRZESTRZENI PUBLICZNYCH**

§ 26. 1. Ustala się, że na obszarach objętych planem w skład przestrzeni publicznych wchodzi:

- 1) tereny w liniach rozgraniczających dróg, ulic i ciągów pieszo – jezdnych, oznaczonych na rysunku planu symblem KD,
- 2) przestrzenie wydzielone z terenów przemysłowych i usługowych – przeznaczone do użytkowania publicznego (o ile zostaną wydzielone w trakcie zagospodarowania terenu).

2. Ustala się następujące wymagania dotyczące kształtowania przestrzeni publicznej, o których mowa w ust. 1:

- 1) w zagospodarowaniu terenów, w dostosowaniu do pełnionych funkcji, należy uwzględnić realizację ciągów pieszych, oświetlenia, terenu zieleni urządzonej z elementami małej architektury, miejsc postojowych i parkingów,
- 2) na terenach zabudowy od strony dróg publicznych niezabudowane i nieutwardzone części działek należy zagospodarować zielenią ozdobną,
- 3) należy zastosować ujednolicony rodzaj oświetlenia ulicznego i jeden typ latarni,



- 4) wskazuje się stosowanie ujednoczonego systemu oznakowania ulic,
- 5) stosowanie wyłącznie ujednoczonego systemu obiektów przystanków komunikacji zbiorowej,
- 6) zakazuje się lokalizacji obiektów tymczasowych,
- 7) dopuszcza się:
  - a) lokalizowanie urządzeń infrastruktury technicznej; postulowany rozrząd przedstawiono na rysunku planu,
  - b) nasadzenia drzew liściastych w liniach rozgraniczających ulic,
  - c) lokalizowanie urządzeń technicznych związanych z utrzymaniem ulic.

## **ROZDZIAŁ 7**

### **GRANICE I SPOSOBY ZAGOSPODAROWANIA TERENÓW LUB OBIEKTÓW PODLEGAJĄCYCH OCHRONIE NA PODSTAWIE PRZEPISÓW ODRĘBNYCH, W TYM NARAŻONYCH NA NIEBEZPIECZEŃSTWO POWODZI**

§ 27. 1. W pobliżu terenów objętych zmianą planu, przedstawionych na załącznikach graficznych Nr 12 i Nr 20 znajdują się stanowiska archeologiczne. Ustalenia dla powyższych stanowisk zawarto w § 25 ust. 1.

2. Tereny objęte zmianą planu położone są:

- 1) w otulinie Narwiańskiego Parku Narodowego – załączniki o Nr 2, 6, 8, 9, 10 i 12,
- 2) na obszarze Natura 2000 (OSO) „Bagienna Dolina Narwi” (kod obszaru PLB 200001) – załączniki o Nr 2, 6, 8, 9, 10, 11 i 12 oraz na obszarze „Dolina Górnej Narwi” (kod obszaru PLC 200002), wyznaczonych rozporządzeniem Ministra Środowiska z 21 lipca 2004 r. w sprawie specjalnej ochrony ptaków Natura 2000 (Dz. U. Nr 229, poz. 2313 z późn. zm.),
- 3) ustalenia do powyższych obszarów zawarto w § 24 ust. 1 pkt. 7 i 8.

3. Tereny objęte zmianą planu, przedstawione na załącznikach graficznych Nr 20 i 21 położone są na obszarach zagrożonych powodzią. Ustalenia dla powyższych terenów zawarto w § 18 ust. 2 pkt 2.

## **ROZDZIAŁ 8**

### **SZCZEGÓLNE ZASADY I WARUNKI SCALANIA I PODZIAŁU NIERUCHOMOŚCI OBJĘTYCH PLANEM MIEJSCOWYM**

§ 28. 1 Na obszarze objętym planem nie wyznacza się terenów przeznaczonych do scalenia.

2. Na obszarach objętych planem ustala się następujące zasady podziału działek:

- 1) postulowane na rysunku planu granice podziału terenu (oznaczone linią przerywaną) nie są obligatoryjne, mogą stanowić zasadę podziału terenu w przypadku wystąpienia właściciela działki z wnioskiem o podział zgodnie z rysunkiem planu,
- 2) inny podział może nastąpić po przedstawieniu przez właściciela terenu propozycji podziału uwzględniającego możliwość realizacji budynków na wydzielonych działkach z zachowaniem odległości nowoprojektowanych budynków od granic działek, odległości od ulic (linie zabudowy), wysokości budynków w stosunku do zabudowy sąsiedniej (zgodnie z przepisami szczególnymi),
- 3) najmniejsza powierzchnia działek budowlanych uzyskanych w wyniku podziału terenu nie może być mniejsza niż:

- a) 1000 m<sup>2</sup> dla zabudowy mieszkaniowej jednorodzinnej wolnostojącej i usługowej oraz zabudowy mieszkaniowej jednorodzinnej wolnostojącej z usługami,
  - b) 600 m<sup>2</sup> dla zabudowy mieszkaniowej jednorodzinnej bliźniaczej i zabudowy mieszkaniowej jednorodzinnej bliźniaczej z usługami,
  - c) 350 m<sup>2</sup> dla zabudowy mieszkaniowej jednorodzinnej szeregowej,
- 4) szerokość frontu działek powinna wynosić nie mniej jak:
- a) 18 m dla zabudowy mieszkaniowej jednorodzinnej wolnostojącej i usług,
  - b) 12 m dla zabudowy mieszkaniowej jednorodzinnej bliźniaczej,
  - c) 7,5 m dla zabudowy mieszkaniowej jednorodzinnej szeregowej
- 5) na etapie podziału nieruchomości na działki budowlane dopuszcza się korektę (przesunięcie) linii podziału, jeżeli nie narusza to zasad podziałów przyjętych w danym kwartale.

## **ROZDZIAŁ 9**

### **SZCZEGÓLNE WARUNKI ZAGOSPODAROWANIA TERENÓW ORAZ OGRANICZENIA W UŻYTKOWANIU, W TYM ZAKAZ ZABUDOWY**

§ 29. Na obszarach objętych planem nie ustala się szczegółowych warunków zagospodarowania terenów. Ograniczeń w użytkowaniu, w tym zakaz zabudowy kubaturowej ustala się na terenach określonych na załączniku Nr 19.

## **ROZDZIAŁ 10**

### **SPOSÓB I TERMIN TYMCZASOWEGO ZAGOSPODAROWANIA, URZĄDZANIA I UŻYTKOWANIA TERENÓW**

§ 30. 1. Ustala się, że do czasu rozpoczęcia realizacji inwestycji ustalonych planem, teren objęty planem może być użytkowany w sposób dotychczasowy.

2. Nie ustala się terminów rozpoczęcia robót budowlanych na poszczególnych terenach, określonych na rysunku planu liniami rozgraniczającymi.

## **ROZDZIAŁ 11**

### **STAWKI PROCENTOWE, NA PODSTAWIE KTÓRYCH USTALA SIĘ JEDNORAZOWE OPLĄTY Z TYTUŁU WZROSTU WARTOŚCI NIERUCHOMOŚCI W ZWIĄZKU Z UCHWALENIEM PLANU**

§ 31. 1. Ustala się stawkę procentową służącą naliczaniu jednorazowej opłaty w związku ze wzrostem wartości nieruchomości będącej przedmiotem planu, z wyjątkiem terenów wymienionych w ust. 2, w wysokości 30% (słownie: trzydzieści procent).

2. Nie ustala się stawki procentowej dla terenów stanowiących własność gminy lub nabywanych przez gminę na cele publiczne oraz dla terenów zabudowanych.

## **ROZDZIAŁ 12**

### **USTALENIA DOTYCZĄCE POTRZEB OBRONNOŚCI I BEZPIECZEŃSTWA PAŃSTWA ORAZ OCHRONY PRZECIWOŻAROWEJ**

§ 32. Ustala się następujące przedsięwzięcia w zakresie potrzeb obronności i bezpieczeństwa państwa:

- 1) w budynkach usługowych i przemysłowych o zatrudnieniu powyżej 15 osób należy przewidzieć możliwość wykonania ukryć w okresie podwyższonej gotowości obronnej RP,
- 2) na etapie opracowania projektów budowlanych, dokumentację obiektów wymienionych w pkt. 1 należy uzgodnić z Wydziałem Bezpieczeństwa i Zarządzania Kryzysowego Podlaskiego Urzędu Wojewódzkiego,
- 3) studnię na potrzeby zaopatrzenia w wodę w sytuacjach nadzwyczajnych na terenie oznaczonym na rysunku planu, załącznik Nr 13, pozostałe tereny będą korzystać ze studni zlokalizowanych na terenach sąsiednich,
- 4) oświetlenia zewnętrzne dróg, ulic, budynków, zakładów pracy należy przystosować do zaciemniania i wygaszania,
- 5) projektuje się szerokości ulic wewnętrznych uniemożliwiające ewentualne zagruzowanie.

§ 33. W zakresie ochrony przeciwpożarowej ustala się obowiązek:

- 1) projektowania zabudowy zgodnie z odrębnymi przepisami szczególnymi,
- 2) zapewnienia właściwej ochrony przeciwpożarowej i zabezpieczenia przeciwpożarowego budynków – zgodnie z odrębnymi przepisami szczególnymi,
- 3) zapewnienia zaopatrzenia wodnego do celów przeciwpożarowych oraz zaprojektowania dróg pożarowych umożliwiających dojazd i dostęp dla jednostek ratowniczo – gaśniczych straży pożarnej, zgodnie z odrębnymi przepisami szczególnymi,
- 4) uzgadniania projektów budowlanych pod względem ochrony przeciwpożarowej w zakresie i na zasadach określonych w odrębnych przepisach szczególnych.

## **ROZDZIAŁ 13**

### **PRZEZNACZENIE GRUNTÓW NA CELE NIEROLNICZE**

§ 34. Na podstawie zgody Marszałka Województwa Podlaskiego (decyzja Nr DMG.III.7230-26/09 z dnia 02-07-2009) przeznaczają się grunty leśne na cele nieleśne o łącznej powierzchni 6,36 ha.

§ 35. W zakresie przeznaczenia gruntów rolnych zmeliorowanych ustala się:

- 1) na części działek położonych w granicach opracowania planu znajdują się urządzenia melioracyjne jak rowy i urządzenia drenarskie, które zgodnie z art. 65 ust. 1 ustawy z 18 lipca 2001 r. Prawo wodne (Dz. U. Nr 115 z 2001 r. z późn. zm.) zabrania się niszczyć lub uszkadzać,
- 2) przy zmianie przeznaczenia działek z urządzeniami wodnymi na cele nierolnicze należy dokonać przebudowy urządzeń wodnych; ewidencja tych urządzeń znajduje się w Biurze Terenowym WZMiUW w Białymstoku, ul. Handlowa 6,

- 3) w świetle art. 122 ust. 1 pkt 3 ustawy Prawo wodne na wykonanie lub przebudowę urządzeń melioracyjnych należy uzyskać pozwolenie wodnoprawne,
- 4) przed wystąpieniem z wnioskiem do Starostwa Powiatowego o wydanie pozwolenia wodnoprawnego, dokumentację projektową przebudowy urządzeń melioracyjnych łącznie z operatem wodnoprawnym należy przedłożyć do uzgodnienia do Wojewódzkiego Zarządu Melioracji i Urządzeń Wodnych w Białymstoku, ul. Handlowa.

#### **ROZDZIAŁ 14**

§ 36. Wykonanie uchwały powierza się Burmistrzowi Łap.

§ 37. Uchwała wchodzi w życie po upływie 30 dni od dnia ogłoszenia w Dzienniku Urzędowym Województwa Podlaskiego.

**Przewodniczący Rady Miejskiej**  
*Zdzisław Penza*

**Załącznik Nr 1**

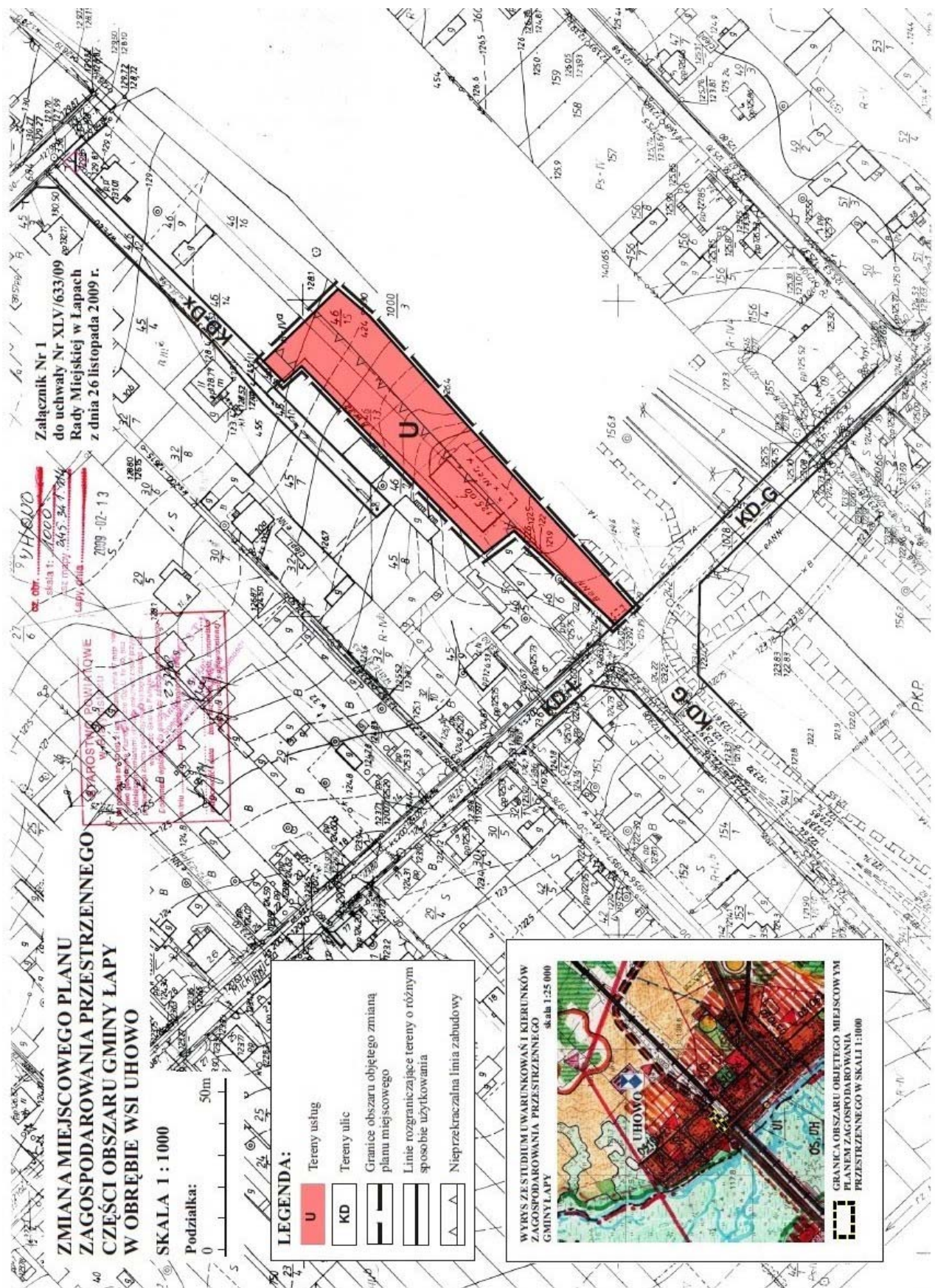
do uchwały Nr XLV/633/09  
Rady Miejskiej w Łapach  
z dnia 26 listopada 2009 r.

**Sposób realizacji  
zapisanych w zmianach miejscowych planów zagospodarowania przestrzennego miasta  
i gminy Łapy inwestycji z zakresu infrastruktury technicznej, które należą do zadań  
własnych gminy oraz zasadach ich finansowania, zgodnie z przepisami o finansach  
publicznych**

Na podstawie art. 20, ust. 1 ustawy z dnia 27 marca 2003 r. o planowaniu i zagospodarowaniu przestrzennym (Dz. U. Nr 80, poz. 717 z późn. zm.) Rada Miejska w Łapach ustala, co następuje:

1. Sposób realizacji zapisanych w zmianach miejscowych planów inwestycji z zakresu infrastruktury technicznej, które należą do zadań własnych gminy, jak niżej:
  - 1) Zmianami objęto jednostkowe tereny położone w mieście Łapy i na obszarze gminy Łapy. Większość projektowanych do przekształceń terenów położonych jest przy istniejących i urządzonych drogach lub ulicach z pełnym uzbrojeniem technicznym. Przyjęto w niniejszym opracowaniu realizację infrastruktury technicznej w przypadkach i wielkościach dla terenów, które aktualnie nie posiadają wyposażenia w infrastrukturę techniczną. Przyjęto, że w okresie najbliższego dziesięciolecia realizacją inwestycji objęte zostanie około 50 % projektowanej sieci infrastruktury technicznej.
  - 2) Na terenach objętych zmianami planów miejscowych ustala się, że zachodzi potrzeba budowy:
    - a) ulic klasy KD-L o szerokości w liniach rozgraniczających 12 m, szerokości jezdni 6 m, długości 180 m,
    - b) ciągów pieszo – jezdnych klasy KD-Dx i ciągów pieszo – rowerowych klasy KD-x o łącznej długości 150 m,
    - c) linii wodociągowych o długości 680 m,
    - d) odcinków kanalizacji sanitarnej o długości 350 m,
    - e) linii oświetleniowych o długości 250 m.
2. Zasady finansowania zadań inwestycyjnych określonych w ust. 1.

Zadania inwestycyjne z zakresu infrastruktury technicznej będą finansowane z budżetu miasta i gminy ze wsparciem środkami pozyskanymi z zewnątrz oraz z opłat adiacenckich i wpłat indywidualnych inwestorów.

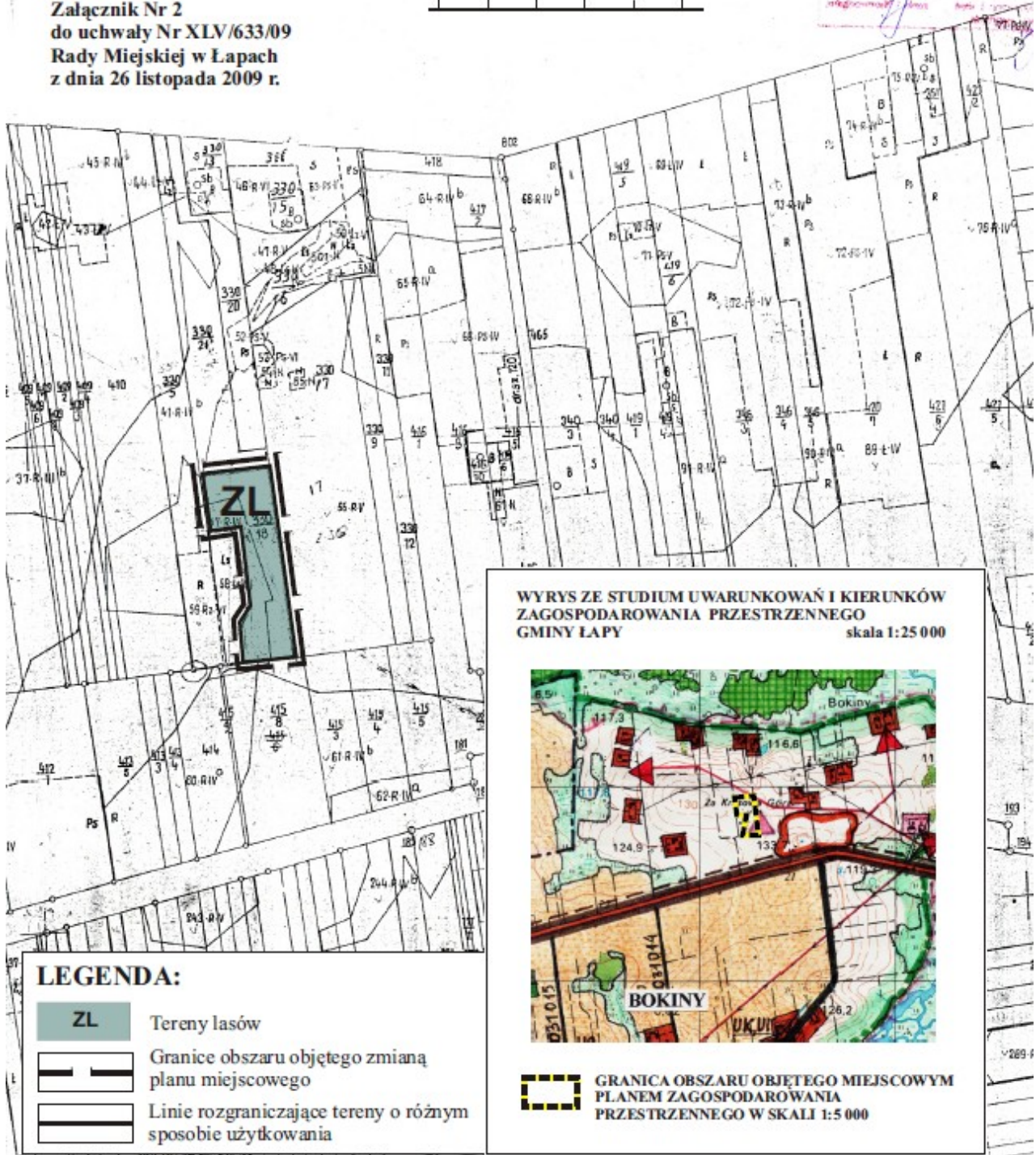


# ZMIANA MIEJSCOWEGO PLANU ZAGOSPODAROWANIA PRZESTRZENNEGO CZĘŚCI OBSZARU GMINY ŁAPY W OBREBIE GRUNTÓW WSI BOKINY

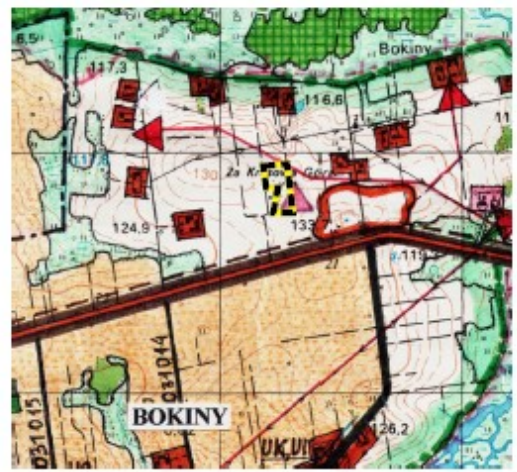
SKALA 1 : 5000

Podziałka:  
0 100 200m

Załącznik Nr 2  
do uchwały Nr XLV/633/09  
Rady Miejskiej w Łapach  
z dnia 26 listopada 2009 r.



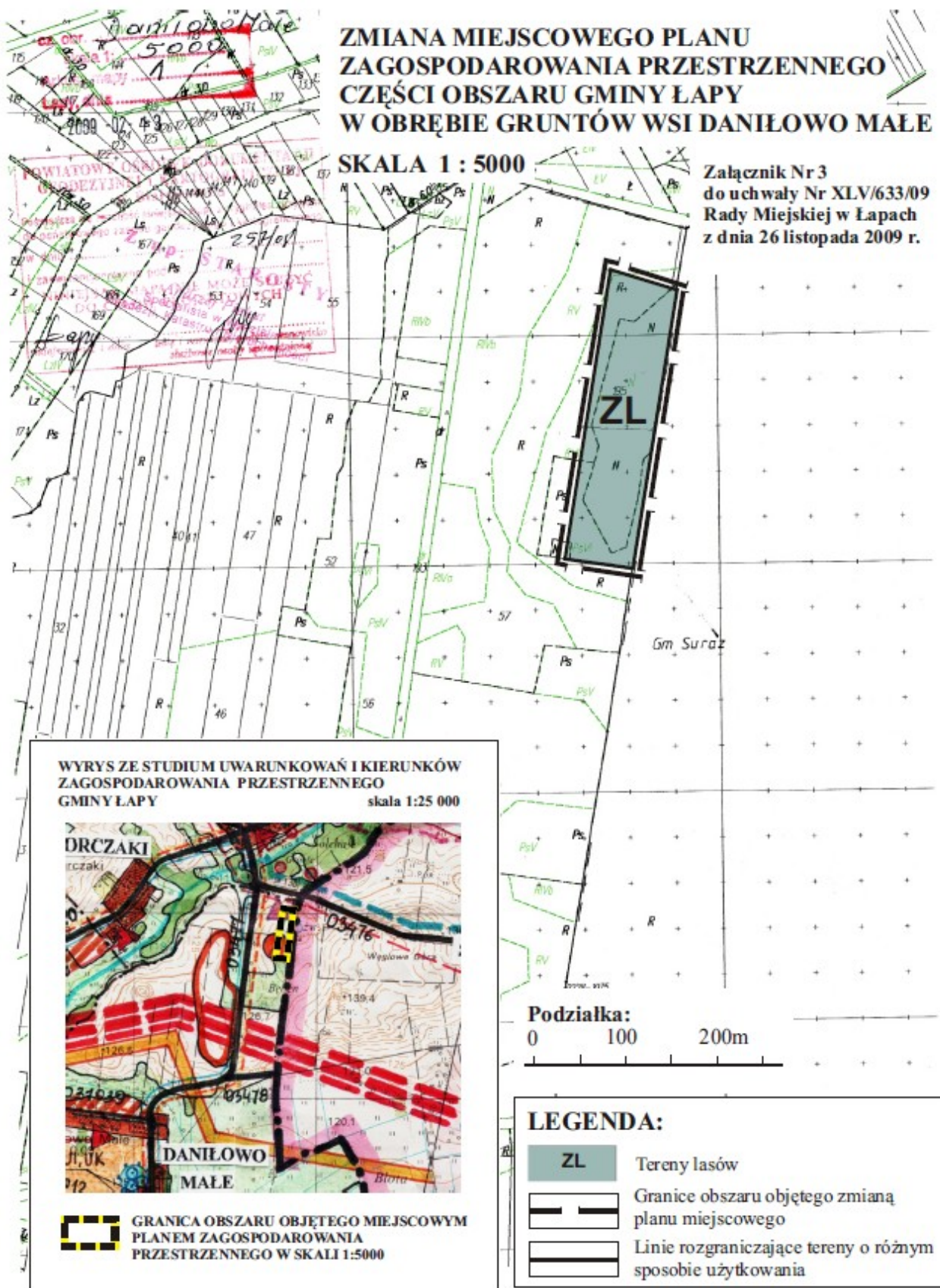
WYRYS ZE STUDIUM UWARUNKOWAŃ I KIERUNKÓW  
ZAGOSPODAROWANIA PRZESTRZENNEGO  
GMINY ŁAPY  
skala 1:25 000



## LEGENDA:

- ZL** Tereny lasów
- Granice obszaru objętego zmianą planu miejscowego
- Linie rozgraniczające tereny o różnym sposobie użytkowania

GRANICA OBSZARU OBJĘTEGO MIEJSCOWYM PLANEM ZAGOSPODAROWANIA PRZESTRZENNEGO W SKALI 1:5 000


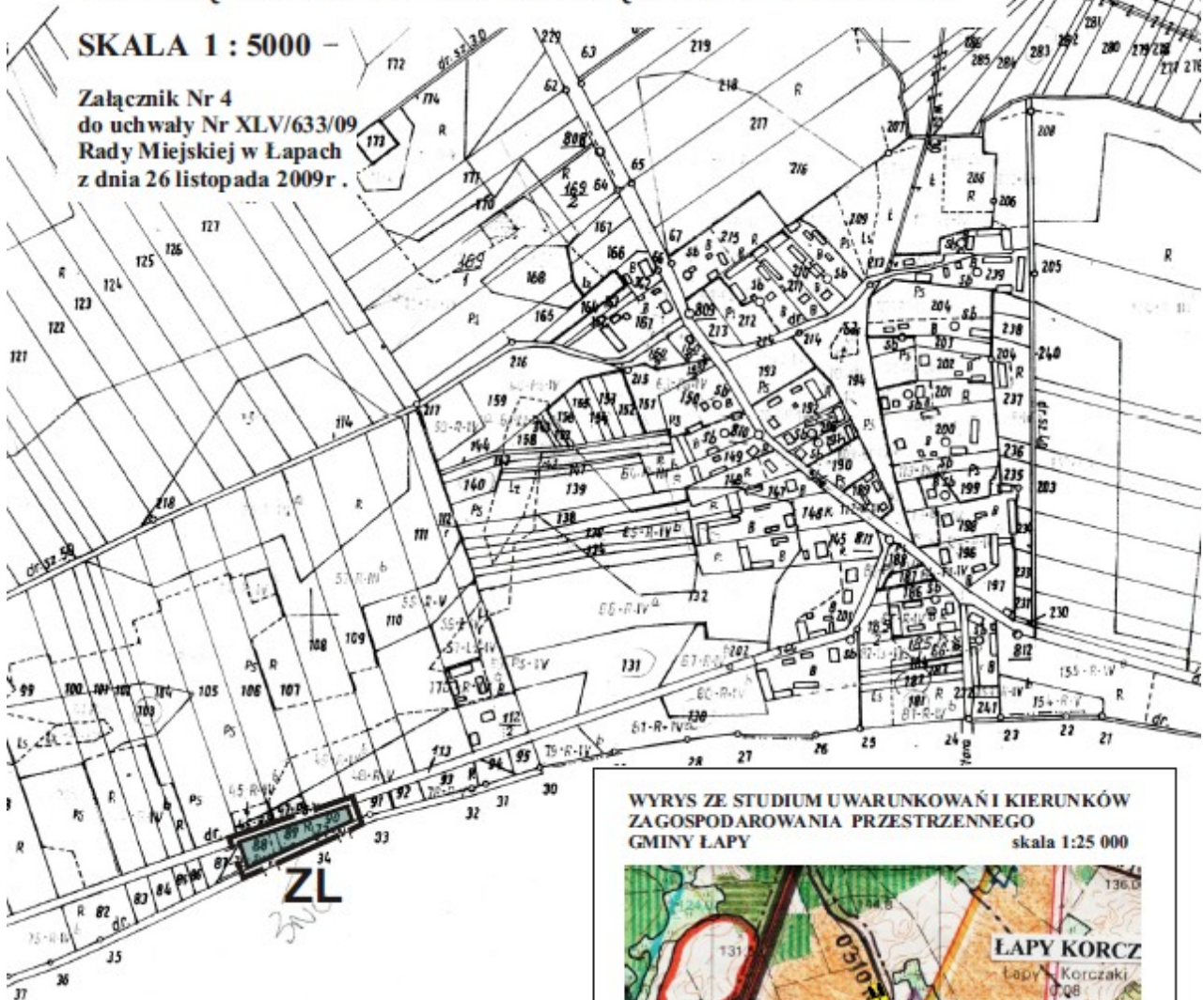







# ZMIANA MIEJSCOWEGO PLANU ZAGOSPODAROWANIA PRZESTRZENNEGO CZĘŚCI OBSZARU GMINY ŁAPY W OBRĘBIE GRUNTÓW WSI GĄSÓWKA - OLEKSIN

SKALA 1 : 5000 –

Załącznik Nr 4  
do uchwały Nr XLV/633/09  
Rady Miejskiej w Łapach  
z dnia 26 listopada 2009r .



## LEGENDA:

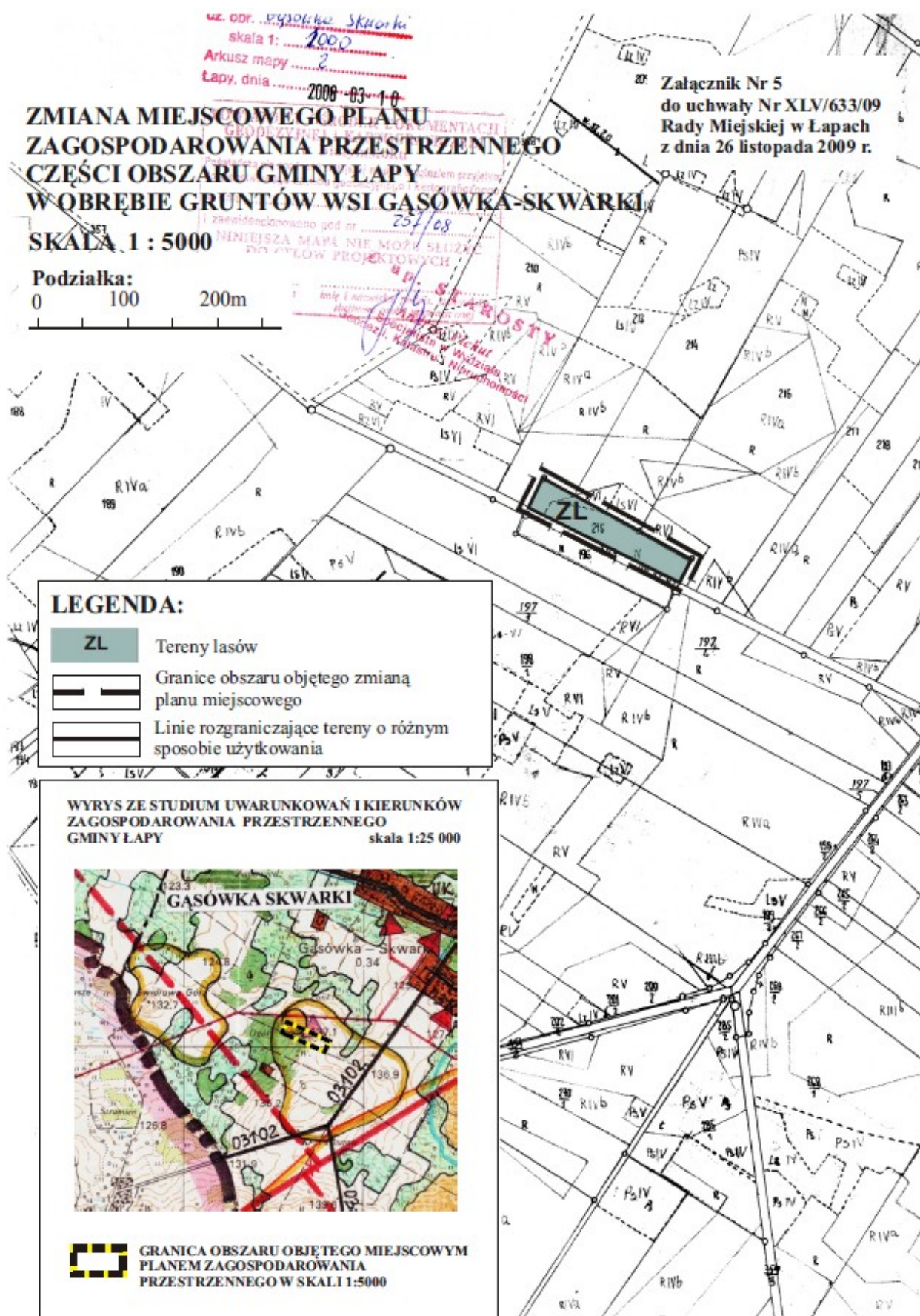
-  ZL Tereny lasów
-  Granice obszaru objętego zmianą planu miejscowego
-  Linie rozgraniczające tereny o różnym sposobie użytkowania

## WYRYS ZE STUDIUM UWARUNKOWAŃ I KIERUNKÓW ZAGOSPODAROWANIA PRZESTRZENNEGO GMINY ŁAPY

skala 1:25 000



 GRANICA OBSZARU OBJĘTEGO MIEJSCOWYM PLANEM ZAGOSPODAROWANIA PRZESTRZENNEGO W SKALI 1:5 000

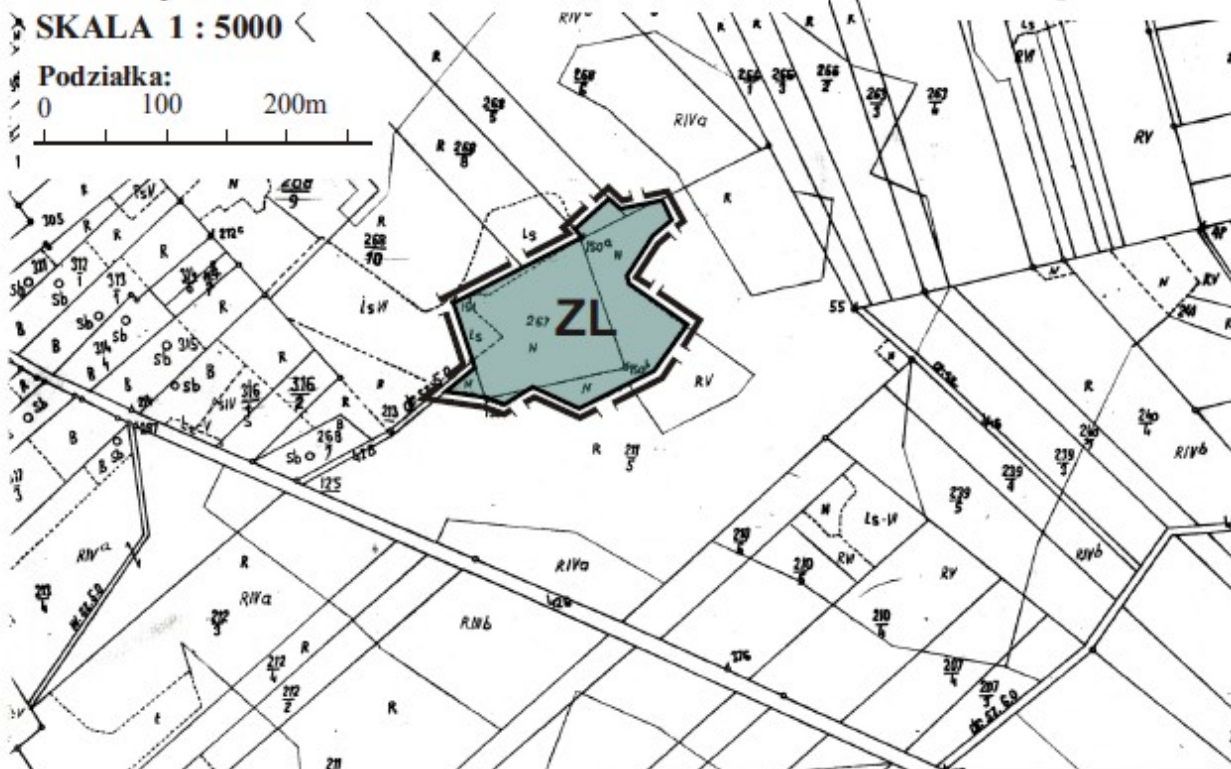


**ZMIANA MIEJSCOWEGO PLANU  
ZAGOSPODAROWANIA PRZESTRZENNEGO  
CZĘŚCI OBSZARU GMINY ŁAPY  
W OBRĘBIE GRUNTÓW WSI STARA ŁUPIANKA**

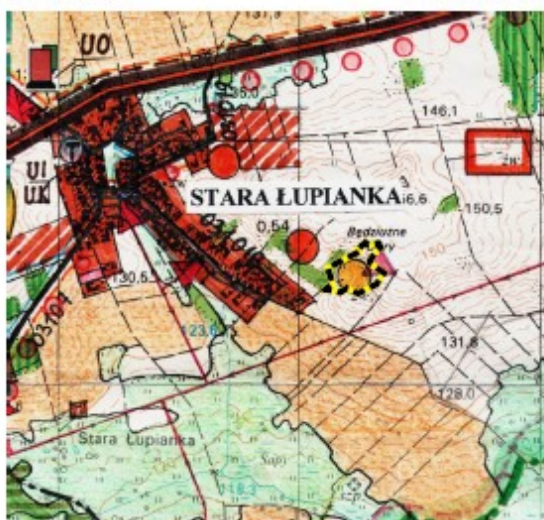
Załącznik Nr 6  
do uchwały Nr XLV/633/09  
Rady Miejskiej w Łapach  
z dnia 26 listopada 2009 r.

SKALA 1 : 5000

Podziałka:  
0 100 200m



WYRYS ZE STUDIUM UWARUNKOWAŃ I KIERUNKÓW  
ZAGOSPODAROWANIA PRZESTRZENNEGO  
GMINY ŁAPY skala 1:25 000



**GRANICA OBSZARU OBJĘTEGO MIEJSCOWYM  
PLANEM ZAGOSPODAROWANIA  
PRZESTRZENNEGO W SKALI 1:5000**

**LEGENDA:**

- ZL Tereny lasów
- Granice obszaru objętego zmianą planu miejscowego
- Linie rozgraniczające tereny o różnym sposobie użytkowania

cz. obr. Łupianka Stara  
skala 1: 5000  
Arkusz mapy 2  
Łapy, dnia 2008-03-10

**POWIATOWY OŚRODEK DOKUMENTACJI  
GEODEZYJNEJ I KARTOGRAFICZNEJ  
w Białymstoku**

Podatca się zgodził nanieść mapy z oryginału przyjęm  
do państwowego zasobu geodezyjnego i kartograficznego  
w dniu .....

i zarejestrowano pod nr 257/08

**NINIEJSZA MAPA NIE MOŻE SŁUŻYĆ  
DO CEŁÓW PROJEKTOWYCH**

*Łapy*  
*Andrzej* **STAROSTA**  
miejscowy i zastępca burmistrza  
starosty

**arkusz nr 3**  
Geodezji, Kartografii i Niurubomnari


# ZMIANA MIEJSCOWEGO PLANU ZAGOSPODAROWANIA PRZESTRZENNEGO CZĘŚCI OBSZARU GMINY ŁAPY W OBRĘBIE GRUNTÓW WSI NOWA ŁUPIANKA

SKALA 1 : 5000




WYRYS ZE STUDIUM UWARUNKOWAŃ I KIERUNKÓW  
ZAGOSPODAROWANIA PRZESTRZENNEGO  
GMINY ŁAPY

skala 1:25 000



 GRANICA OBSZARU OBJĘTEGO MIEJSCOWYM  
PLANEM ZAGOSPODAROWANIA  
PRZESTRZENNEGO W SKALI 1:5000

## LEGENDA:

-  ZL Tereny lasów
-  Granice obszaru objętego zmianą planu miejscowego
-  Linie rozgraniczające tereny o różnym sposobie użytkowania

cz. obr. *tupoluka Nowa*  
skala 1: *5000*  
Arkusz mapy *7 D3*  
Łapy, dnia *7 D3*

POWIATOWY ŚRODEK DOKUMENTACJI  
GEODEZYJNEJ I KARTOGRAFICZNEJ  
w Międzywodziu


zawiduje się zgodność danych z oryginałami przed  
dokładem prawnym z... do geodezyjnego i kartograficznego  
w dniu

zawiduje się zgodność danych z oryginałami przed  
dokładem prawnym z... do geodezyjnego i kartograficznego  
w dniu

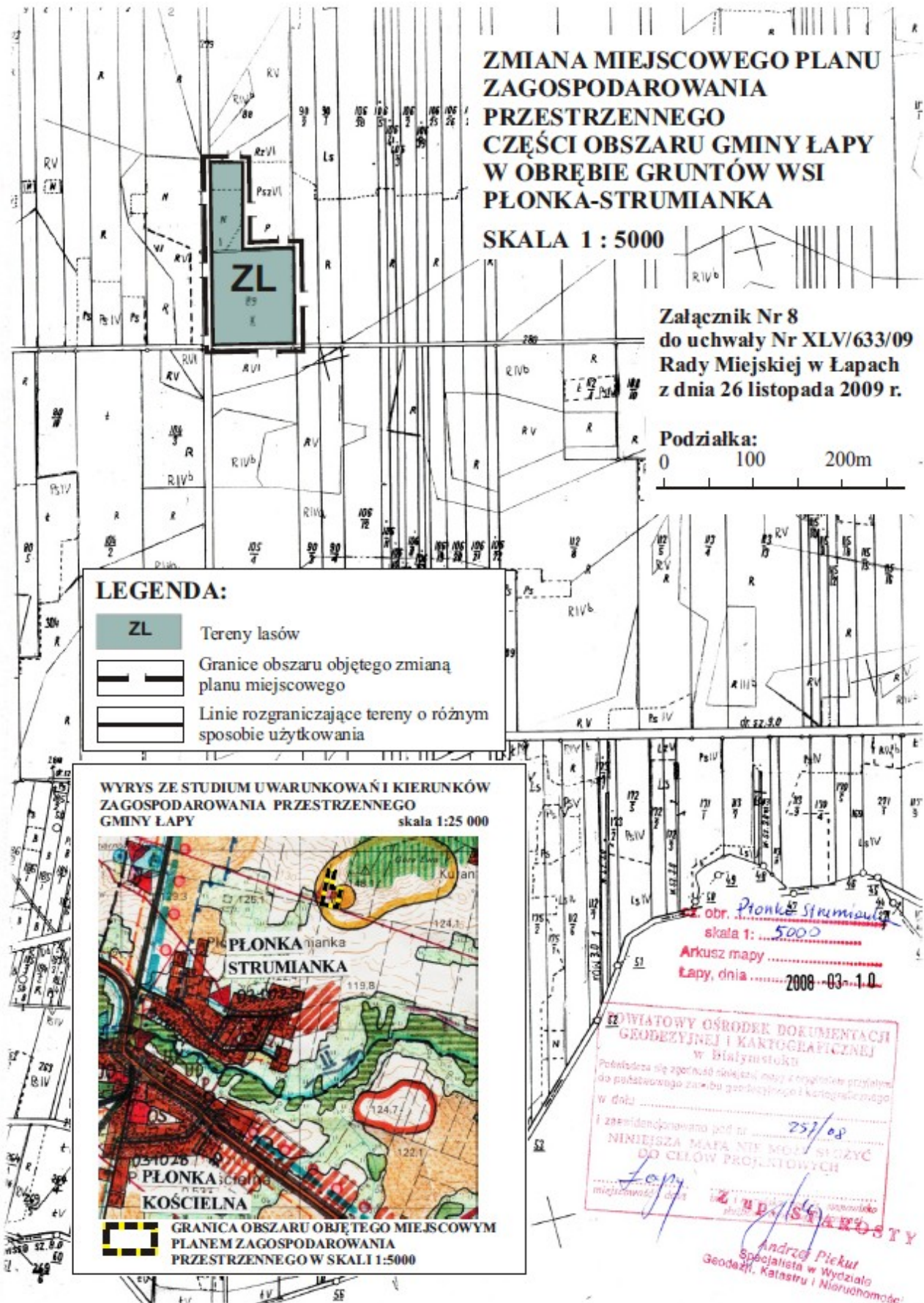
NIEMIEJSZA MAPA NIE MOŻE BYĆ  
DO CEŁÓW PROJEKTOWYCH

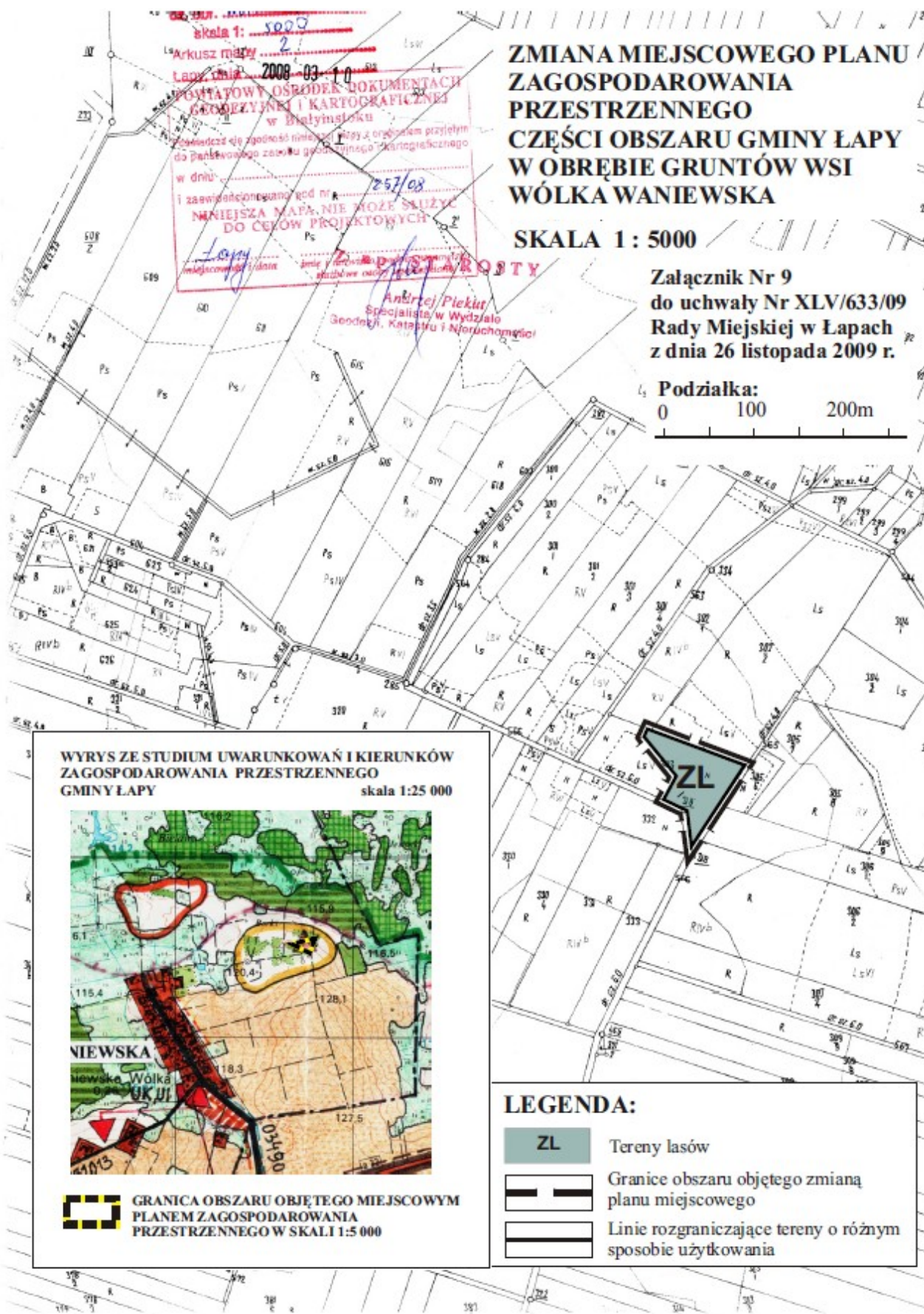
*Andrzej Piekut*  
Specjalista w Wiedzy  
Geodezyjnej, Kartograficznej i Inżynierskiej

Załącznik Nr 7  
do uchwały Nr XLV/633/09  
Rady Miejskiej w Łapach  
z dnia 26 listopada 2009 r.



grunty wsi









**WYRYS ZE STUDIUM UWARUNKOWAŃ I KIERUNKÓW  
ZAGOSPODAROWANIA PRZESTRZENNEGO  
GMINY ŁAPY**

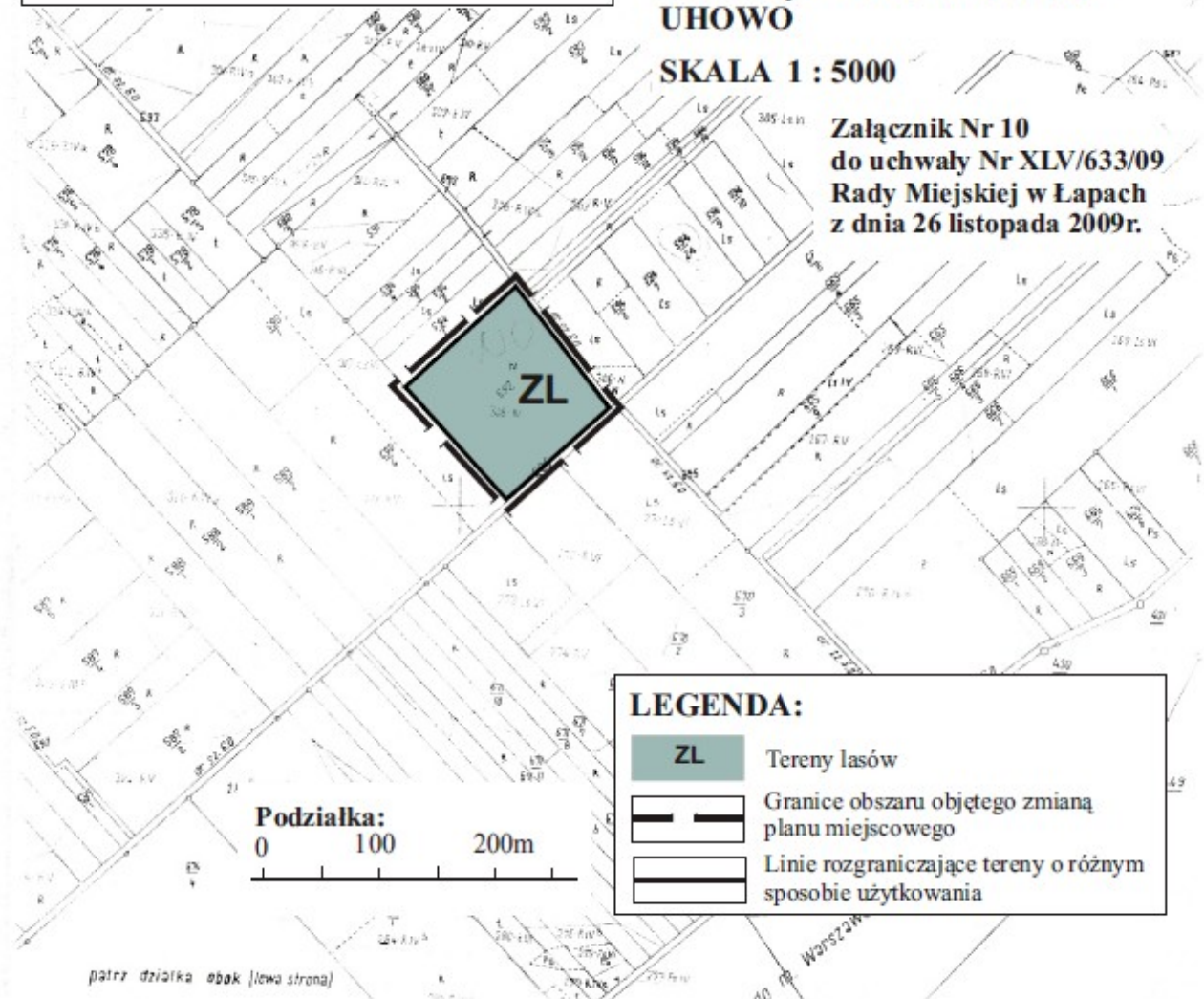
skala 1:25 000



 **GRANICA OBSZARU OBJĘTEGO MIEJSCOWYM  
PLANEM ZAGOSPODAROWANIA  
PRZESTRZENNEGO W SKALI 1:5 000**

**LEGENDA:**

-  **ZL** Tereny lasów
-  Granice obszaru objętego zmianą planu miejscowego
-  Linie rozgraniczające tereny o różnym sposobie użytkowania

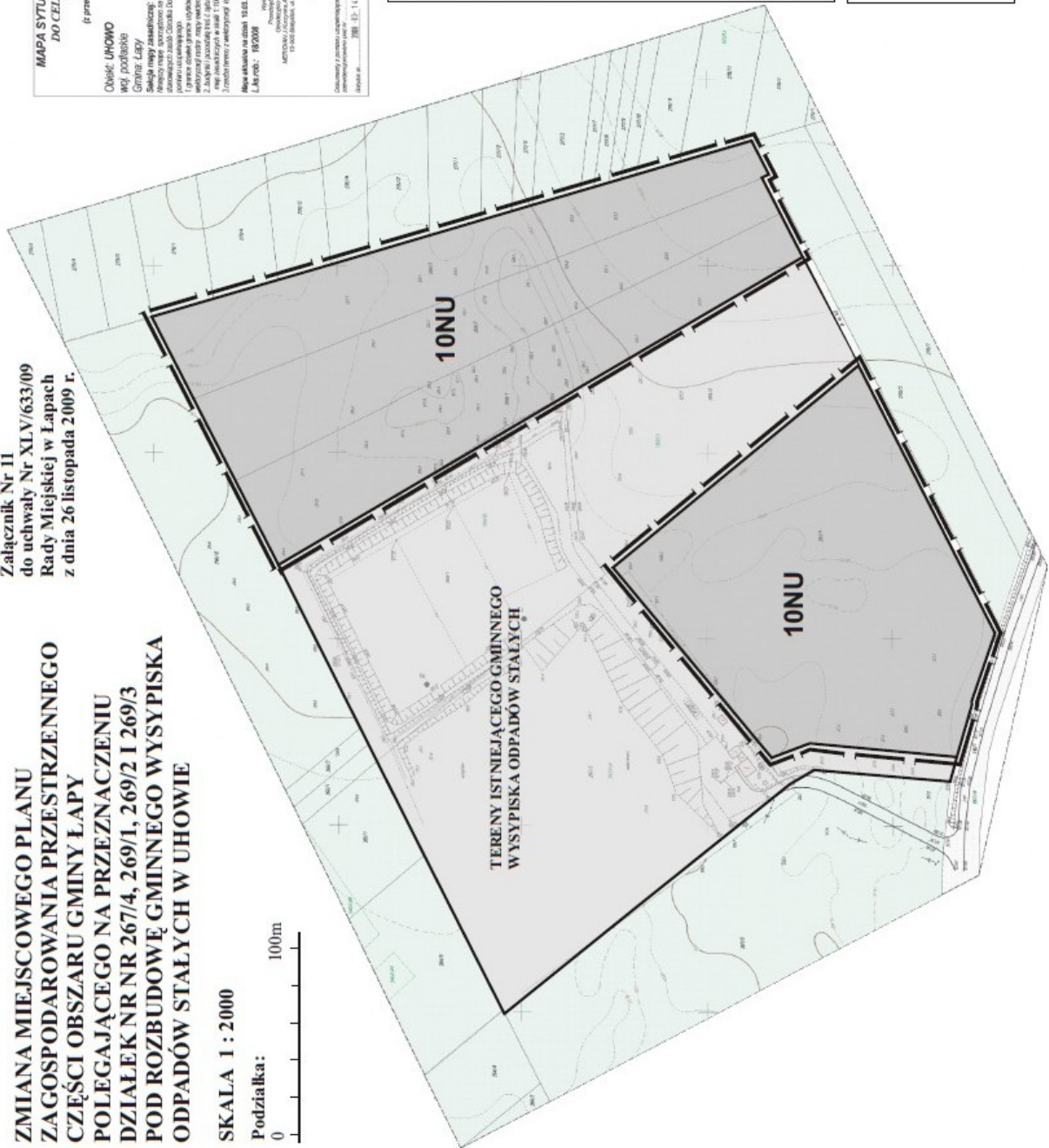


**ZMIANA MIEJSCOWEGO PLANU  
 ZAGOSPODAROWANIA PRZESTRZENNEGO  
 CZĘŚCI OBSZARU GMINY ŁĄPY  
 POLEGAJĄCEGO NA PRZEZNACZENIU  
 DZIAŁEK NR NR 267/4, 269/1, 269/2 I 269/3  
 POD ROZBUDOWĘ GMINNEGO WYSYPISKA  
 ODPADÓW STAŁYCH W UHOWIE**

Załącznik Nr II  
 do uchwały Nr XLV/633/09  
 Rady Miejskiej w Łapach  
 z dnia 26 listopada 2009 r.

**SKALA 1 : 2000**

Podziałka:



**MAPA SYTUACYJNO-WYSOKOŚCIOWA  
 DO CEŁO W PLANISTYCZNYCH  
 SKALA 1:1000**  
 (z zamocowania map 1:1000 i 1:5000)

**Objekt: UHOWO**  
 woj. podlaskie  
 Gmina: Łapy

Stwierdzenie współrzędnych: 2463442.97, 123.733, 1009  
 Wskazywanie wysokości: 100m, 50m, 20m, 10m, 5m, 2m, 1m  
 Uwaga: Wysokość podana w metrach, dokładność 0.1m (z wyjątkiem miejsc, gdzie podano inaczej)

Wzrosty i uchyłki: 100m, 50m, 20m, 10m, 5m, 2m, 1m  
 2. Wykryty / powstający teren c. objętych zmianami planu, niezauważony przez  
 3. Wykryty / powstający teren c. objętych zmianami planu, niezauważony przez

Mapa wykonana na dzień 15.03.2009 r.  
 LAR: 002 - 10.0000  
 Projektant: [Logo]  
 Opracował: [Logo]  
 Wykonał: [Logo]  
 15.03.2009 r., ul. Wolności 8, Łapy, 17-300 Łapy, woj. podlaskie

SKŁAD SIŁKOWY  
 WYKONAWCA  
 WYKONAWCA

Opisany w planie zagospodarowania przestrzennego w sprawie przedłożonej do  
 Urzędu Miejskiego w Łapach  
 dnia 26.11.2009 r. 2. KRY. ST. 18  
 Wskazanie: 2008.12.14



**LEGENDA:**

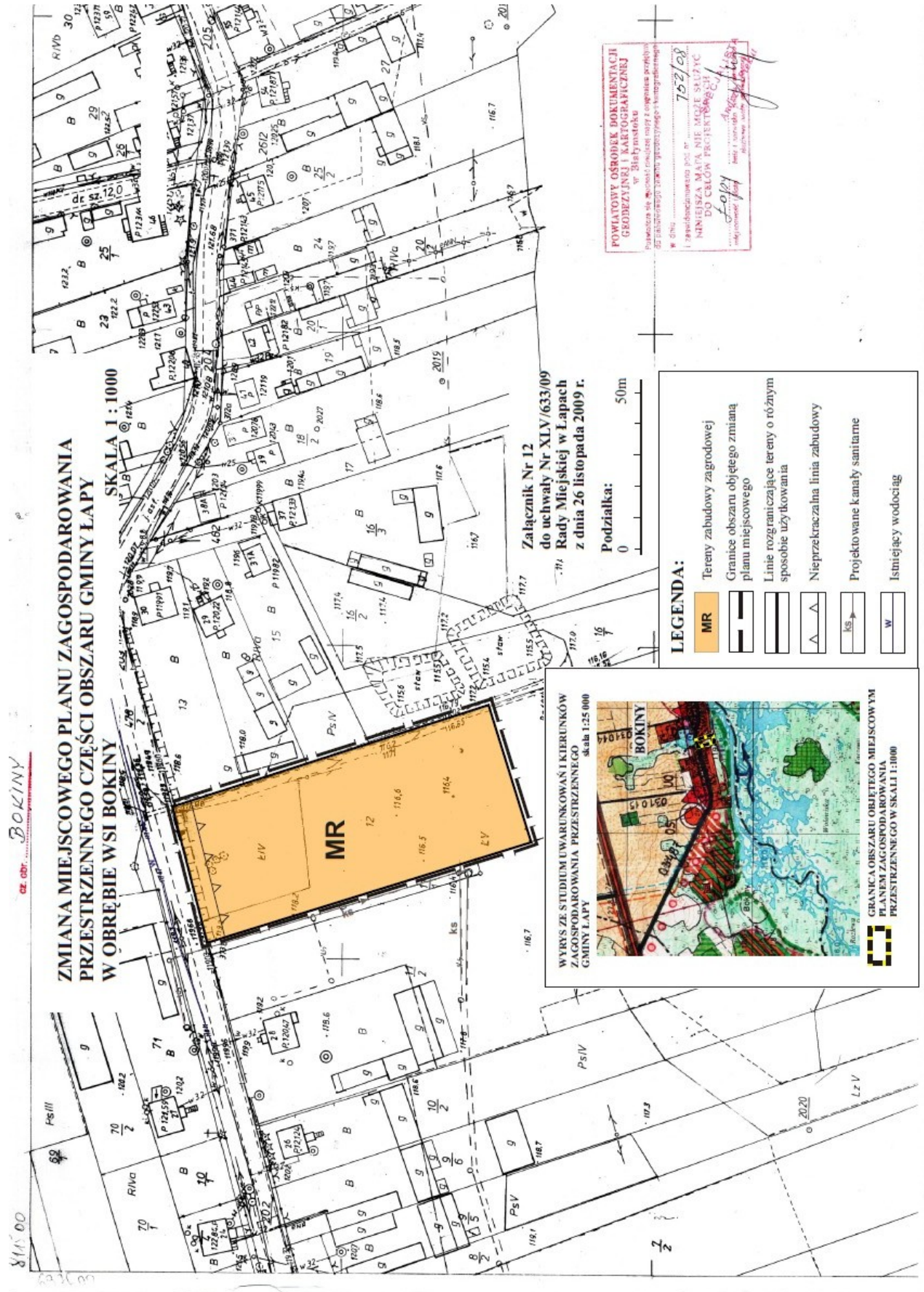
Tereny przeznaczone pod rozbudowę  
 gminnego wysypiska odpadów stałych

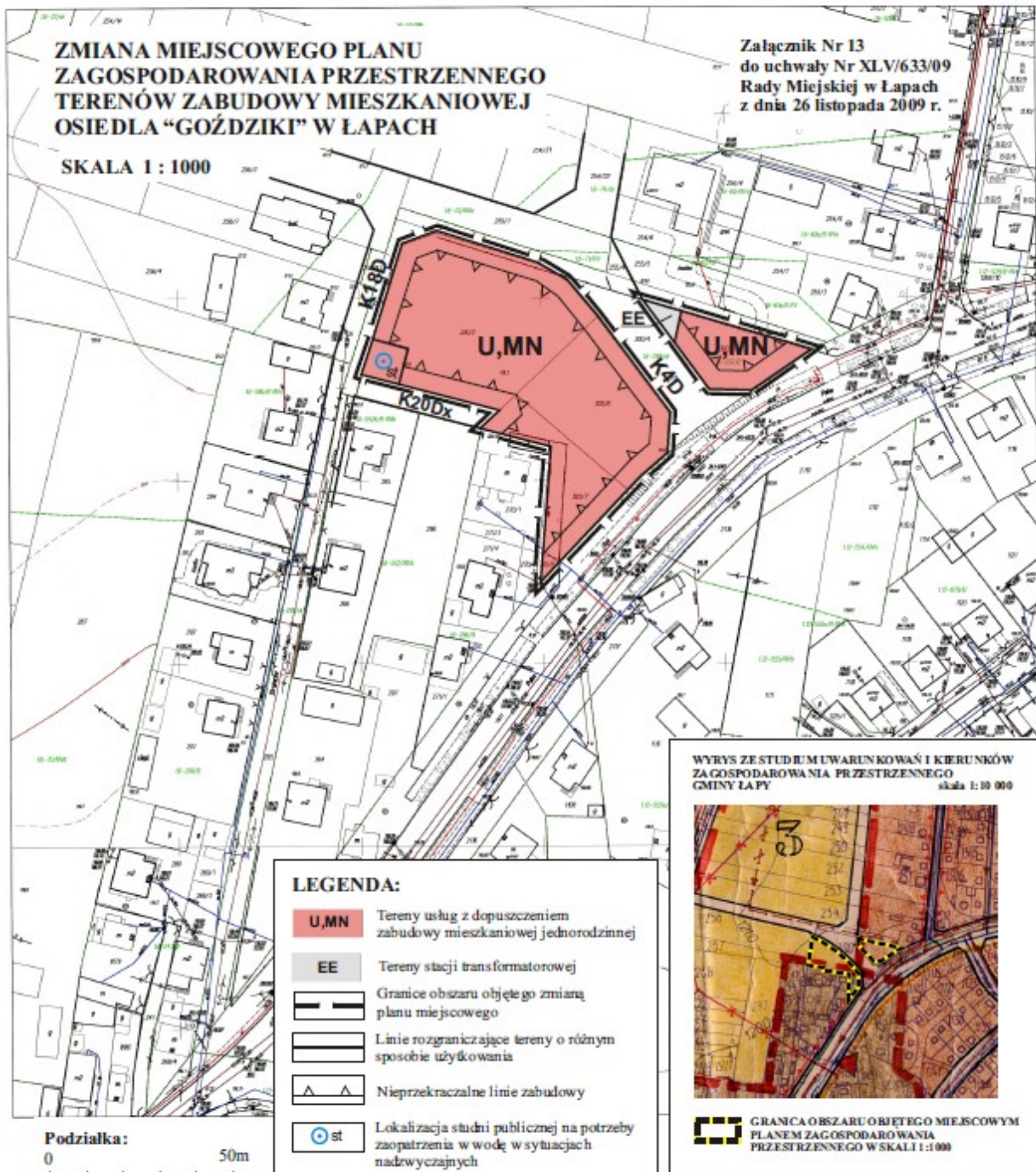
Granice terenów objętych zmianą  
 planu miejscowego

Linie rozgraniczające tereny o różnym  
 sposobie użytkowania

**10NU**







<p><b>ŁAPY I</b> Pobna</p>	<p><b>MAPA ZASADNICZA</b> Skala 1:1000 <b>STAROSTWO POWIATOWE w Białymstoku</b> NINIEJSZA MAPA NIE MOŻE SŁUŻYĆ DO CEŁÓW PROJEKTOWYCH</p>	<p>STAROSTWO POWIATOWE w Białymstoku Nr REGO 257/09 2008-03-10 Z up. STAROSTY Andrzej Piekut Kadłubowa 4 Wydział Geod. i Katastr. i Miaroznawczy</p>
<p><b>Arkusz</b> 245.341.2034 245.341.2542</p>		

Białystok dn. 10.03.2008 r.

**ZMIANA MIEJSCOWEGO PLANU ZAGOSPODAROWANIA  
PRZESTRZENNEGO OSIEDLA MIESZKANIOWEGO  
"BOCIANY" W ŁAPACH**

SKALA 1 : 1000

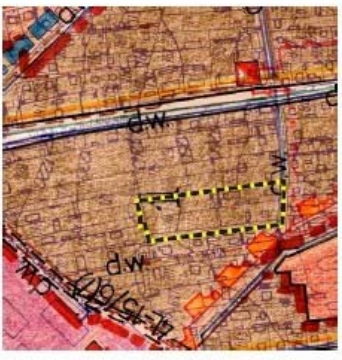
Załącznik Nr 14  
do uchwały Nr XLV/633/09  
Rady Miejskiej w Łapach  
z dnia 26 listopada 2009 r.



**LEGENDA:**

- Tereny zabudowy mieszkaniowej jednorodzinnej
- Postulowane usytuowanie projektowanych budynków mieszkalnych
- Budynki mieszkalne o wartościach kulturowych
- Tereny ulic
- Granice obszaru objętego zmianą planu miejscowego
- Linie rozgraniczające tereny o różnym sposobie użytkowania
- Nieprzekraczalna linia zabudowy
- Postulowane linie wewnętrznej podzieli na działki budowlane
- Istniejący / projektowany wodociąg
- Istniejące / projektowane kanały sanitarne

WYRSZ ZE STUDIUM UWARUNKWAŃ I KIERUNKÓW  
ZAGOSPODAROWANIA PRZESTRZENNEGO MIASTA ŁAPY  
SKALA 1 : 5000



GRANICA OBSZARU OBJĘTEGO MIEJSCOWYM PLANEM  
ZAGOSPODAROWANIA PRZESTRZENNEGO W SKALI 1:1000

ZABUDOWA MIESZKANIOWA

**MAPA ZASADNICZA**  
Skala 1:1000

Podziałka:  
0 50m

STAROSTWO POWIATOWE  
w Białymstoku

Arkusz  
245.342.311.4

NINIEJSZA MAPA NIE MOŻE SŁUŻYĆ  
DO CELÓW PROJEKTOWYCH

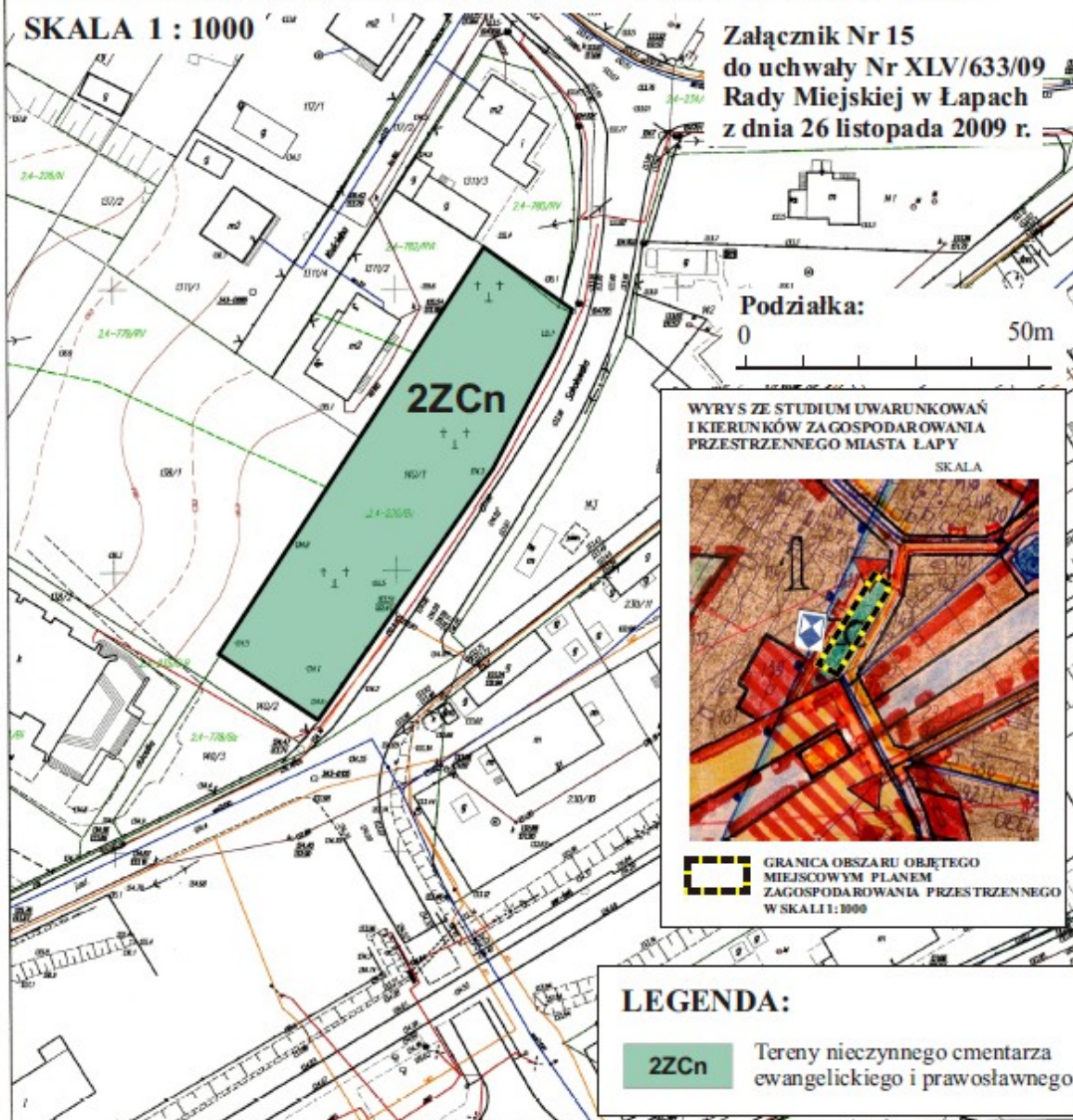
Białystok, dn. 12.02.2009 r.

Urząd Miasta Łapy  
Wydział Planowania i Budownictwa  
Główny Architekt

# ZMIANA MIEJSCOWEGO PLANU ZAGOSPODAROWANIA PRZESTRZENNEGO CZĘŚCI MIASTA I GMINY ŁAPY, OBEJMUJĄCEGO USTALENIA DOTYCZĄCE NIECZYNNEGO CMENTARZA EWANGELICKIEGO I PRAWOSŁAWNEGO

SKALA 1 : 1000

Załącznik Nr 15  
do uchwały Nr XLV/633/09  
Rady Miejskiej w Łapach  
z dnia 26 listopada 2009 r.



Podziałka:  
0 50m

WYRYS ZE STUDIUM UWARUNKOWAŃ I KIERUNKÓW ZA GOSPODAROWANIA PRZESTRZENNEGO MIASTA ŁAPY  
SKALA

GRANICA OBSZARU OBJĘTEGO MIEJSCOWYM PLANEM ZAGOSPODAROWANIA PRZESTRZENNEGO W SKALI 1:1000

**LEGENDA:**

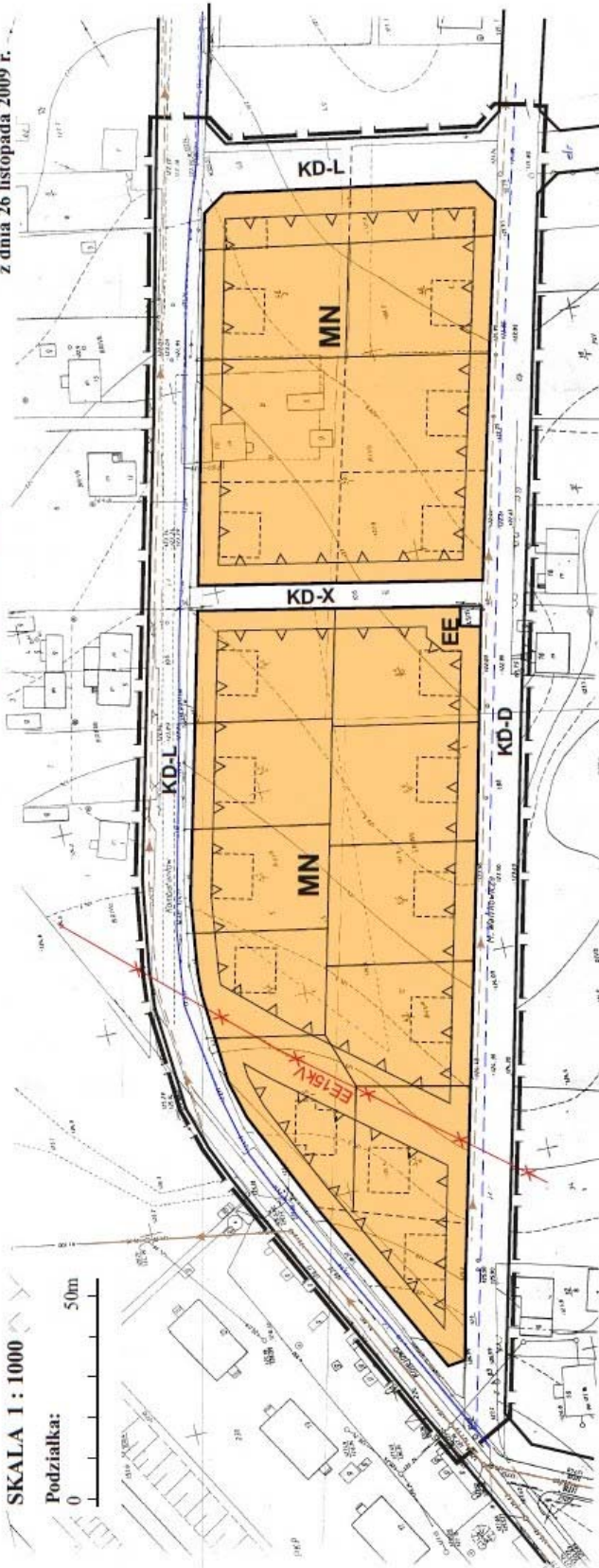
**2ZCn** Tereny nieczynnego cmentarza ewangelickiego i prawosławnego

<p>ŁAPY II Sokołowska</p>	<p><b>MAPA ZASADNICZA</b> Skala 1:1000 STAROSTWO POWIATOWE w Białymstoku</p>	<p>STAROSTWO POWIATOWE w Białymstoku nr KERO 257/08 w dniu 2008-03-10 nr 2008-03-1.0</p> <p>Z up. STAROSTY Andrzej Piłkut Specjalista w Wydziale Geodוזji, Katastru i Nieruchomości</p>
<p>Arkusz 245.343.0911</p>	<p>NINIEJSZA MAPA NIE MOŻE SŁUŻYĆ DO CELÓW PROJEKTOWYCH</p> <p>Białystok dn. 10.03.2008 r.</p>	

**ZMIANA MIEJSCOWEGO PLANU ZAGOSPODAROWANIA  
PRZESTRZENNEGO CZĘŚCI MIASTA I GMINY ŁAPY W OBRĘBIE  
GRUNTÓW WSI ŁAPY-ŁYNKI**

Załącznik Nr 16  
do uchwały Nr XLV/633/09  
Rady Miejskiej w Łapach  
z dnia 26 listopada 2009 r.

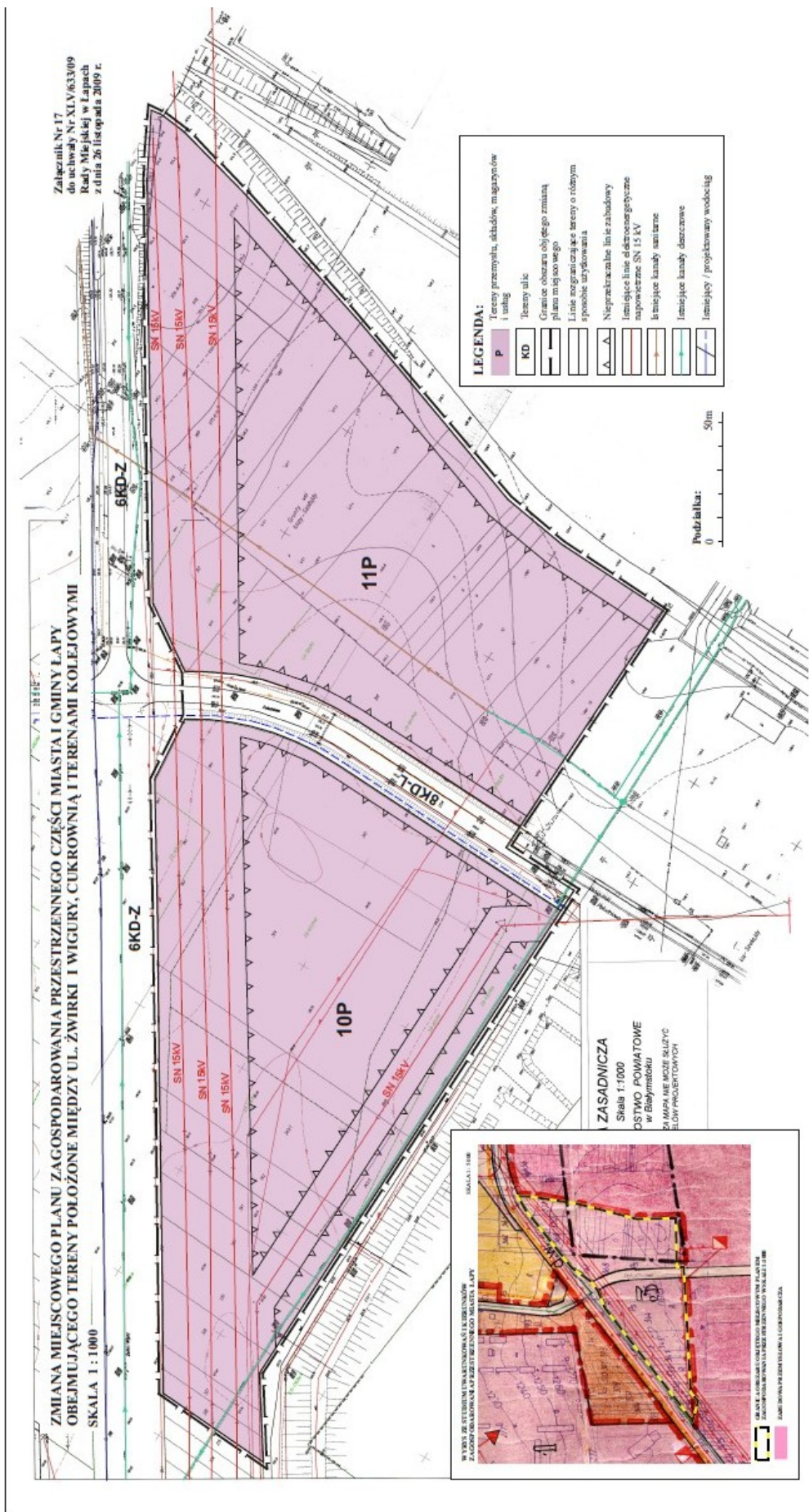
Dr. inż. Łapy-Lynki  
skłania 1: 1000  
16.11.2009  
16.11.2009  
16.11.2009



SPROBIE DOKUMENTACJI  
SIT I KARTOGRAFICZNY  
16/09  
2009-07-13  
Z. KOSTY

**LEGENDA:**


<b>MN</b>	Tereny zabudowy mieszkaniowej jednorodzinnej		Istniejące / projektowane kanały sanitarne
<b>EE</b>	Tereny stacji transformatorowej		Granice obszaru objętego zmianą planu miejscowego
<b>KD</b>	Tereny ulic		Linie rozgraniczające tereny o różnym sposobie użytkowania
	Postulowane usytuowanie projektowanych budynków mieszkalnych		Nieprzekraczalne linie zabudowy
	Istniejąca linia elektromagnetyczna napowietrzna 15kV do likwidacji		Istniejące / projektowane linie wewnętrzne podziału na działki budowlane
	Istniejący / projektowany wodociąg		





# ZMIANA MIEJSCOWEGO PLANU ZAGOSPODAROWANIA PRZESTRZENNEGO CZĘŚCI MIASTA I GMINY ŁAPY W OBRĘBIE GRUNTÓW WSI ŁAPY-DEBOWINA

Załącznik Nr 19  
do uchwały Nr XLV/633/09  
Rady Miejskiej w Łapach  
z dnia 26 listopada 2009 r.

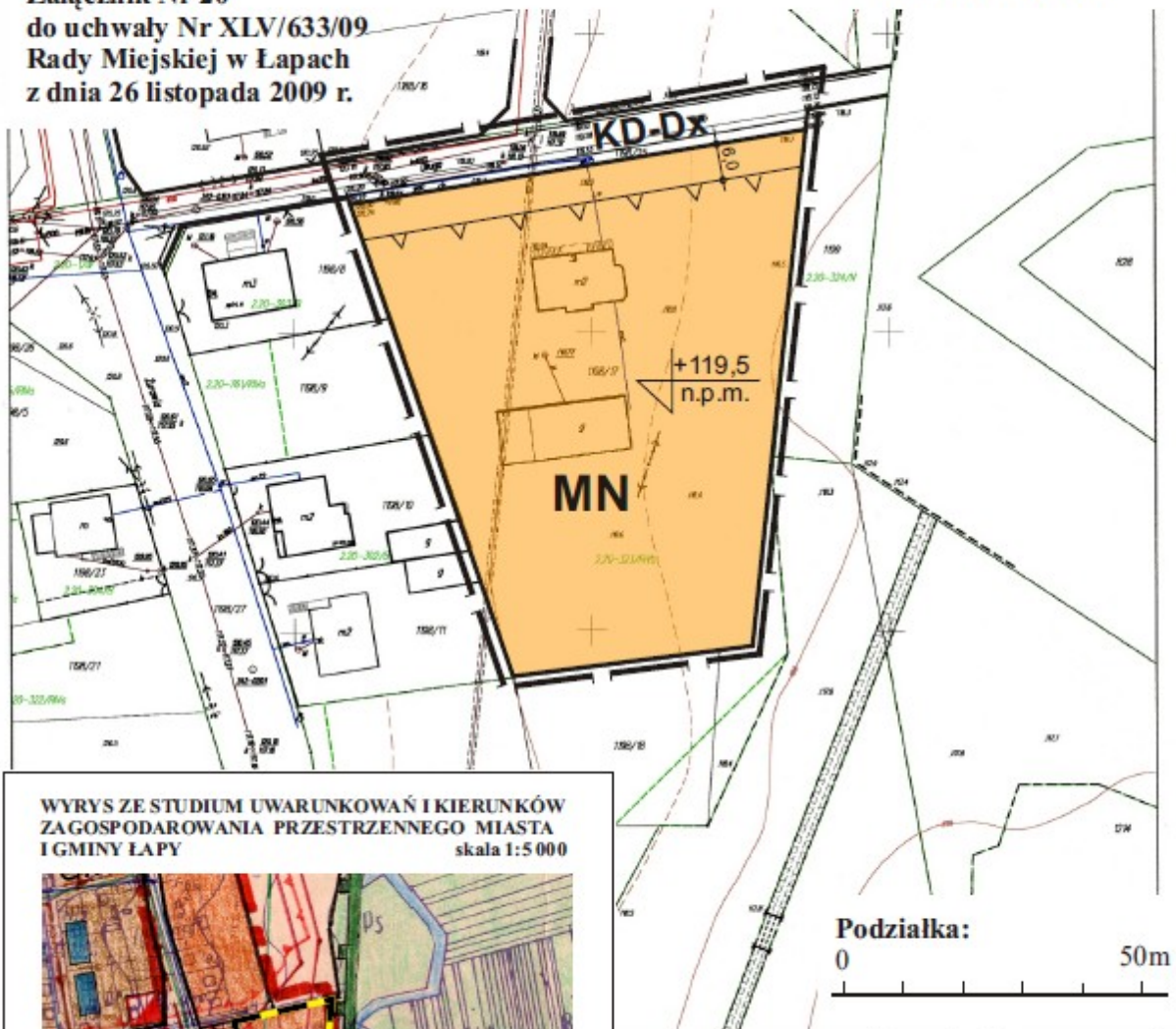




## ZMIANA MIEJSCOWEGO PLANU ZAGOSPODAROWANIA PRZESTRZENNEGO CZĘŚCI MIASTA I GMINY ŁAPY, OBEJMUJĄCA DZIAŁKĘ NR 1198/17


Załącznik Nr 20  
do uchwały Nr XLV/633/09  
Rady Miejskiej w Łapach  
z dnia 26 listopada 2009 r.

SKALA 1 : 1000





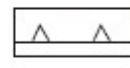



WYRYS ZE STUDIUM UWARUNKOWAŃ I KIERUNKÓW  
ZAGOSPODAROWANIA PRZESTRZENNEGO MIASTA  
I GMINY ŁAPY  
skala 1:5 000



 GRANICA OBSZARU OBJĘTEGO MIEJSCOWYM  
PLANEM ZAGOSPODAROWANIA  
PRZESTRZENNEGO W SKALI 1:1000

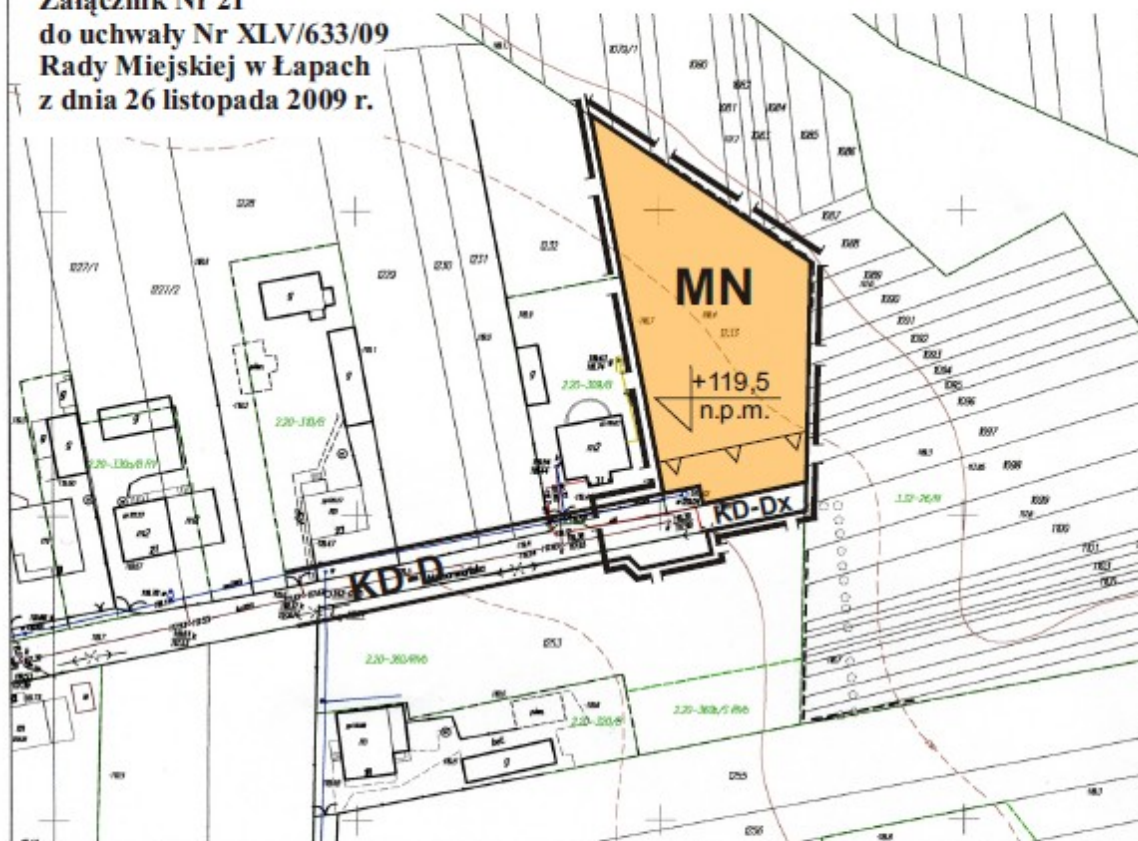
### LEGENDA:

- |   |   |
|---|---|
|  <b>MN</b> | Tereny zabudowy mieszkaniowej<br>jednorodzinnej                   |
|  <b>KD</b> | Tereny ulicy klasy  |
|            | Granice obszaru opracowania zmiany<br>planu miejscowego           |
|            | Linia rozgraniczająca tereny o różnym<br>sposobie użytkowania     |
|            | Nieprzekraczalna linia zabudowy                                   |
|            | Nieprzekraczalna poniżej - rzędna<br>posadowienia parteru budynku |

## ZMIANA MIEJSCOWEGO PLANU ZAGOSPODAROWANIA PRZESTRZENNEGO CZĘŚCI MIASTA I GMINY ŁAPY, OBEJMUJĄCA DZIAŁKĘ NR 1233

SKALA 1 : 1000

Załącznik Nr 21  
do uchwały Nr XLV/633/09  
Rady Miejskiej w Łapach  
z dnia 26 listopada 2009 r.









WYRYS ZE STUDIUM UWARUNKWAŃ I KIERUNKÓW  
ZAGOSPODAROWANIA PRZESTRZENNEGO MIASTA  
I GMINY ŁAPY

skala 1:5 000



 GRANICA OBSZARU OBJĘTEGO MIEJSCOWYM  
PLANEM ZAGOSPODAROWANIA  
PRZESTRZENNEGO W SKALI 1:1000

### LEGENDA:

	<b>MN</b>	Tereny zabudowy mieszkaniowej jednorodzinnej
	<b>KD</b>	Tereny ulic klasy
		Granice opracowania zmiany planu miejscowego
		Linia rozgraniczająca tereny o różnym sposobie użytkowania
		Nieprzekraczalna linia zabudowy
	+119,5 n.p.m.	Nieprzekraczalna poniżej - rzędna posadowienia parteru budynku

Podziałka:

0 50m



**ZMIANA MIEJSCOWEGO PLANU ZAGOSPODAROWANIA PRZESTRZENNEGO  
CZĘŚCI MIASTA I GMINY ŁAPY, OBEJMUJĄCEGO  
UL. J. KORCZAKA W ŁAPACH**

Załącznik Nr 22  
do uchwały Nr XLV/633/09  
Rady Miejskiej w Łapach  
z dnia 26 listopada 2009 r.

SKALA 1 : 1000



**LEGENDA:**

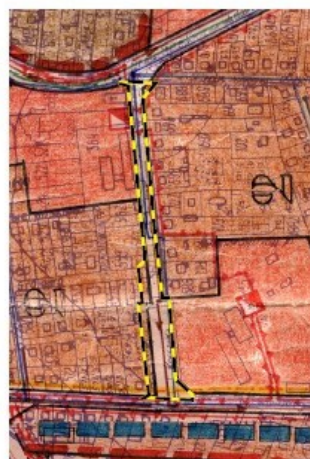
MN	Tereny zabudowy mieszkaniowej jednorodzinnej
5KD-L	Tereny ul. J. Korczaka
	Granice obszaru objętego zmianą planu miejscowego
	Linie rozgraniczające tereny o różnym sposobie użytkowania
	Nieprzekraczalne linie zabudowy
	Postulowane linie wewnętrzznego podziału na działki budowlane

Podziałka:  
0 50m

**MAPA ZASADNICZA**  
Skala 1:1000  
**STAROSTWO POWIATOWE**  
w Białymstoku  
MNIJSZA MAPA NIE MOŻE SŁUŻYĆ  
DO CEŁÓW PROJEKTOWYCH

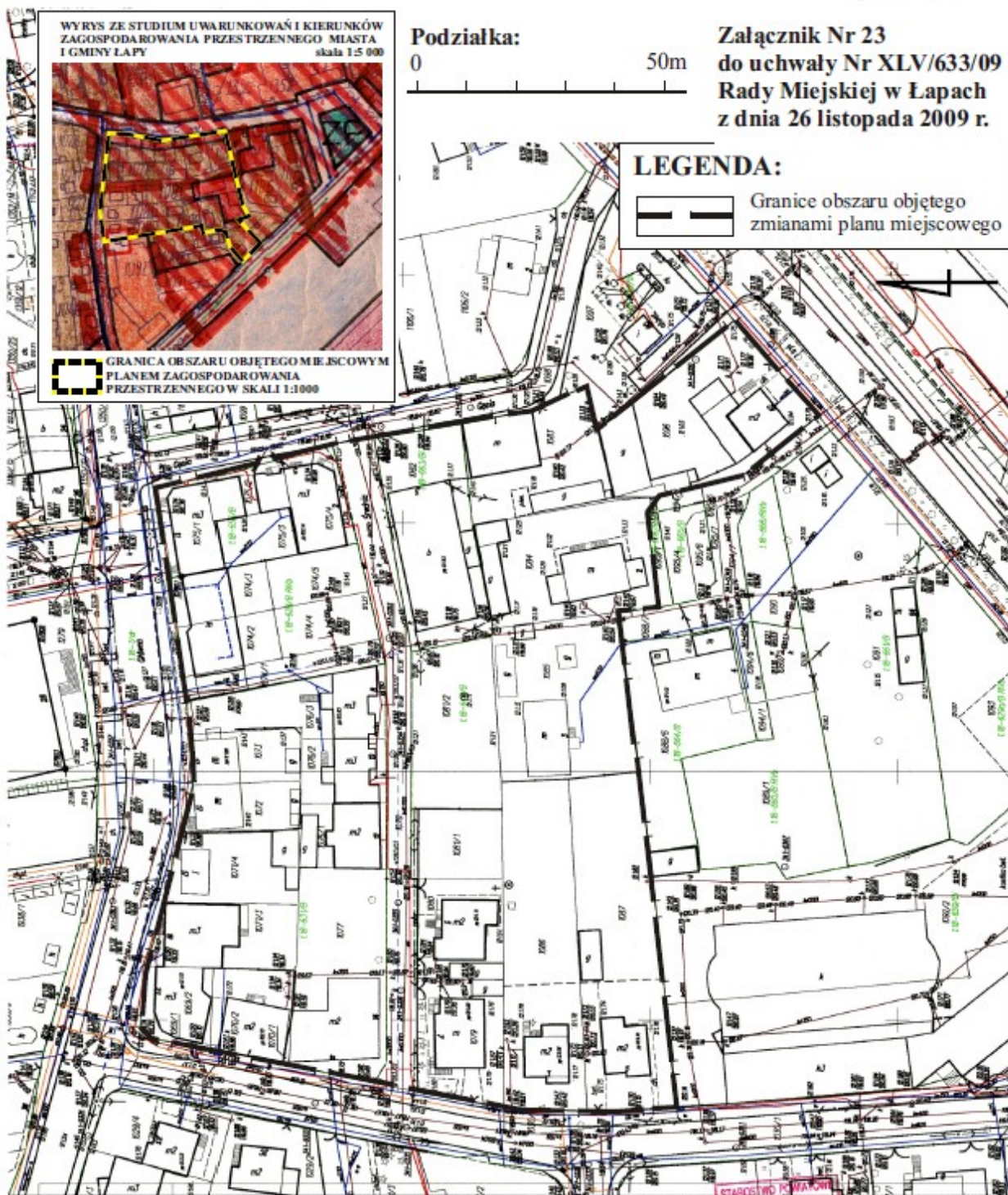
Białystok dn. 10.03.2008 r.

WYRYS ZE STUDIUM UWARUNKOWAŃ I KIERUNKÓW  
ZAGOSPODAROWANIA PRZESTRZENNEGO MIASTA  
I GMINY ŁAPY  
Skala 1:5 000



GRANICA OBSZARU OBJĘTEGO MIEJSCOWYM  
PLANEM ZAGOSPODAROWANIA  
PRZESTRZENNEGO W SKALI 1:1000

PRACOWNIA PROJEKTOWA  
w Białymstoku  
25/10/09  
2008-03-10  
Aniela Piekarczyk  
projektantka

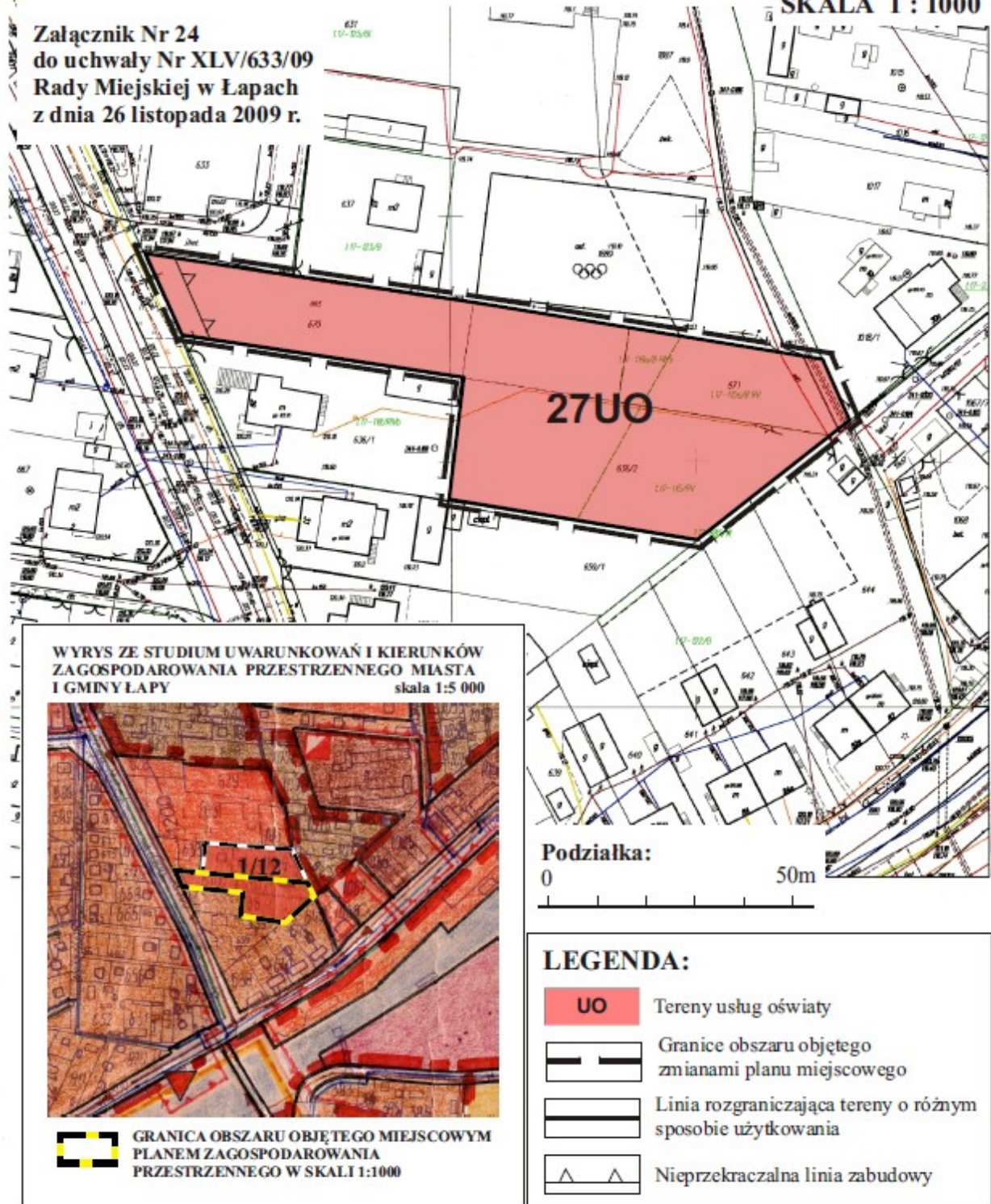


**ZMIANA MIEJSCOWEGO PLANU ZAGOSPODAROWANIA PRZESTRZENNEGO CZĘŚCI MIASTA I GMINY ŁAPY, OBEJMUJĄCEGO TERENY POŁOŻONE W ŁAPACH W REJONIE ULIC: GŁÓWNEJ, PRZECHODNIEJ, GĘSIEJ I SIKORSKIEGO**

SKALA 1 : 1000

# ZMIANA MIEJSCOWEGO PLANU ZAGOSPODAROWANIA PRZESTRZENNEGO CZĘŚCI OBSZARU MIASTA I GMINY ŁAPY, OBEJMUJĄCEGO DZIAŁKI NR 670, 671 I 636/2 POŁOŻONE W ŁAPACH PRZY UL. MATEJKI

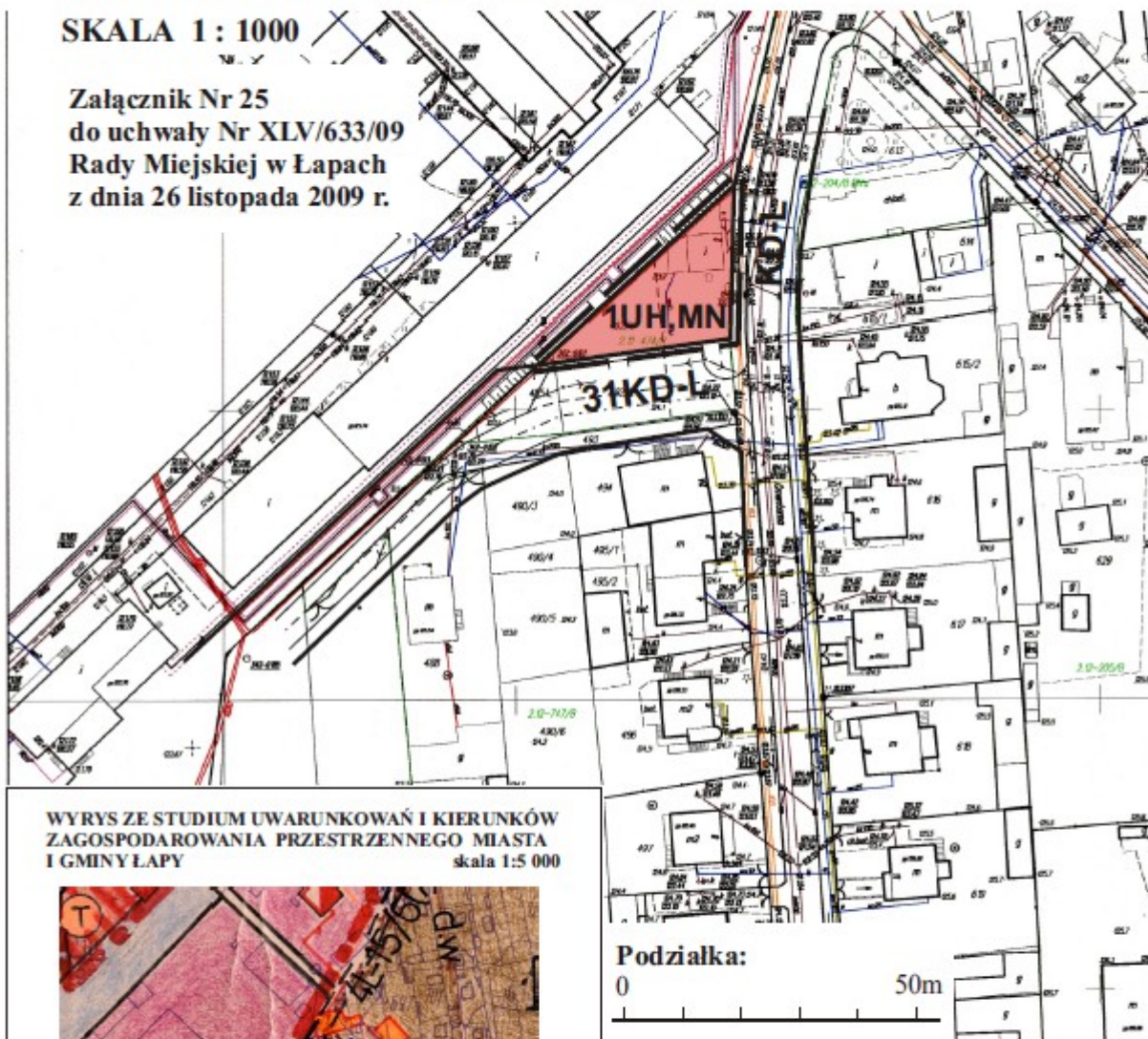
Załącznik Nr 24  
do uchwały Nr XLV/633/09  
Rady Miejskiej w Łapach  
z dnia 26 listopada 2009 r.



## ZMIANA ZMIANY MIEJSCOWEGO PLANU OGÓLNEGO ZAGOSPODAROWANIA PRZESTRZENNEGO MIASTA ŁAPY, OBEJMUJĄCEGO DZIAŁKĘ NR 492/1, POŁOŻONĄ W ŁAPACH PRZY UL. CMENTARNEJ


SKALA 1 : 1000

Załącznik Nr 25  
do uchwały Nr XLV/633/09  
Rady Miejskiej w Łapach  
z dnia 26 listopada 2009 r.








WYRYS ZE STUDIUM UWARUNKWAŃ I KIERUNKÓW  
ZAGOSPODAROWANIA PRZESTRZENNEGO MIASTA  
I GMINY ŁAPY skala 1:5 000



 GRANICA OBSZARU OBJĘTEGO MIEJSCOWYM  
PLANEM ZAGOSPODAROWANIA  
PRZESTRZENNEGO W SKALI 1:1000

Podziałka:  
0 50m

### LEGENDA:

- |  |  |
|--|--|
|  <b>1UH, MN</b> | Tereny usług z dopuszczeniem zabudowy mieszkaniowej jednorodzinnej |
|  <b>KD</b>      | Tereny ulic klasy L - lokalnej                                     |
|                 | Granice terenu objętego zmianą planu miejscowego                   |
|                 | Linie rozgraniczające tereny o różnym sposobie użytkowania         |
|                 | Nieprzekraczalne linie zabudowy od ulic dla funkcji mieszkaniowej  |

4

**UCHWAŁA NR L/640/09 RADY MIEJSKIEJ BIAŁEGOSTOKU**

z dnia 14 grudnia 2009 r.

**w sprawie szczegółowych zasad udzielania i rozliczania dotacji publicznym szkołom, przedszkolom i placówkom oświatowym prowadzonym przez inną niż jednostka samorządu terytorialnego osobę prawną lub osobę fizyczną oraz niepublicznym placówkom i szkołom posiadającym uprawnienia szkoły publicznej**

Na podstawie art. 18 ust. 2 pkt 15 ustawy z dnia 8 marca 1990 r. o samorządzie gminnym (Dz. U. z 2001 r. Nr 142, poz. 1591, z 2002 r. Nr 23, poz. 220, Nr 62, poz. 558, Nr 113, poz. 984, Nr 153, poz. 1271 i Nr 214, poz. 1806 oraz z 2003 r. Nr 80, poz. 717, Nr 162, poz. 1568, z 2004 r. Nr 102, poz. 1055, Nr 116, poz. 1203 i Nr 167, poz. 1759, z 2005 r. Nr 172, poz. 1441 i Nr 175, poz. 1457, z 2006 r. Nr 17, poz. 128, Nr 181, poz. 1337, z 2007 r. Nr 48, poz. 327, Nr 138, poz. 974, Nr 173, poz. 1218, z 2008 r. Nr 180, poz. 1111 i Nr 223, poz. 1458 oraz z 2009 r. Nr 52, poz. 420 i Nr 157, poz. 1241) oraz art. 80 ust. 4 i art. 90 ust. 4 ustawy z dnia 7 września 1991 r. o systemie oświaty (Dz. U. z 2004 r. Nr 256, poz. 2572, Nr 273, poz. 2703 i Nr 281, poz. 2781, z 2005 r. Nr 17, poz. 141, Nr 94, poz. 788, Nr 122, poz. 1020, Nr 131, poz. 1091, Nr 167, poz. 1400 i Nr 249, poz. 2104, z 2006 r. Nr 144, poz. 1043, Nr 208, poz. 1532 i Nr 227, poz. 1658, z 2007 r. Nr 42, poz. 273, Nr 80, poz. 542, Nr 115, poz. 791, Nr 120, poz. 818, Nr 180, poz. 1280 i Nr 181, poz. 1292, z 2008 r. Nr 70, poz. 416, Nr 145, poz. 917, Nr 216, poz. 1370 i Nr 235, poz. 1618 oraz z 2009 r. Nr 6, poz. 33, Nr 31, poz. 206, Nr 56, poz. 458 i Nr 157, poz. 1241) uchwala się, co następuje:

§ 1. 1. Dotacje z budżetu Miasta Białegostoku, zwanego dalej Miastem przysługują:

- 1) przedszkolom niepublicznym, w wysokości równej 75% ustalonych w budżecie Miasta wydatków bieżących zapisanych w uchwale budżetowej wg stanu na początek roku budżetowego, ponoszonych w przedszkolach prowadzonych przez Miasto, w przeliczeniu na jednego ucznia w zaokrągleniu do pełnych złotych, z tym, że na ucznia niepełnosprawnego w wysokości 100% kwoty przewidzianej na niepełnosprawnego ucznia przedszkola i oddziału przedszkolnego w części oświatowej subwencji ogólnej otrzymywanej przez Miasto, w zaokrągleniu do pełnych złotych;
- 2) oddziałom pięciogodzinnym prowadzonym w przedszkolach niepublicznych w wysokości 5/9 kwoty określonej w punkcie 1;
- 3) przedszkolom publicznym prowadzonym przez organ inny niż jednostka samorządu terytorialnego, w wysokości równej wydatkom bieżącym przewidzianym na jednego ucznia w przedszkolach prowadzonych przez Miasto, zapisanym w uchwale budżetowej wg stanu na początek roku w zaokrągleniu do pełnych złotych, z tym, że na ucznia niepełnosprawnego w wysokości 100 % kwoty przewidzianej na niepełnosprawnego ucznia przedszkola i oddziału przedszkolnego w części oświatowej subwencji ogólnej otrzymywanej przez Miasto, w zaokrągleniu do pełnych złotych;
- 4) oddziałom przedszkolnym prowadzonym w niepublicznych szkołach podstawowych w wysokości równej 75 % ustalonych w budżecie Miasta wydatków bieżących zapisanych w uchwale budżetowej wg stanu na początek roku budżetowego, ponoszonych w oddziałach przedszkolnych w szkołach podstawowych prowadzonych przez Miasto, w przeliczeniu na jednego ucznia w zaokrągleniu do pełnych złotych, z tym, że na ucznia niepełnosprawnego w wysokości 100 % kwoty przewidzianej na niepełnosprawnego ucznia oddziału przedszkolnego w części oświatowej subwencji ogólnej otrzymywanej przez Miasto, w zaokrągleniu do pełnych złotych;

- 5) niepublicznym punktom i zespołom przedszkolnym, o których mowa w art. 14 a i 14 c ustawy o systemie oświaty, w wysokości równej 40% ustalonych w budżecie Miasta wydatków bieżących zapisanych w uchwale budżetowej wg stanu na początek roku budżetowego, ponoszonych na uczniów w przedszkolach publicznych w zaokrągleniu do pełnych złotych, z tym że na ucznia niepełnosprawnego w wysokości nie niższej niż kwota przewidziana na niepełnosprawnego ucznia przedszkola i oddziału przedszkolnego w części oświatowej subwencji ogólnej otrzymywanej przez Miasto, w zaokrągleniu do pełnych złotych;
- 6) publicznym punktom i zespołom przedszkolnym, o których mowa w art. 14 a ust. 7 ustawy o systemie oświaty, prowadzonym przez organ inny niż jednostka samorządu terytorialnego, w wysokości równej 50 % ustalonych w budżecie Miasta wydatków bieżących zapisanych w uchwale budżetowej wg stanu na początek roku budżetowego, ponoszonych na uczniów w przedszkolach publicznych w zaokrągleniu do pełnych złotych, z tym że na ucznia niepełnosprawnego w wysokości nie niższej niż kwota przewidziana na niepełnosprawnego ucznia przedszkola i oddziału przedszkolnego w części oświatowej subwencji ogólnej otrzymywanej przez Miasto, w zaokrągleniu do pełnych złotych;
- 7) szkołom niepublicznym o uprawnieniach szkół publicznych, w których realizowany jest obowiązek szkolny lub obowiązek nauki, w wysokości równej 100 % kwoty przewidzianej na jednego ucznia danego typu szkoły w części oświatowej subwencji ogólnej otrzymywanej przez Miasto, w zaokrągleniu do pełnych złotych;
- 8) szkołom publicznym prowadzonym przez organ inny niż jednostka samorządu terytorialnego, w wysokości równej wydatkom bieżącym zapisanym w uchwale budżetowej wg stanu na początek roku budżetowego ponoszonym w przeliczeniu na jednego ucznia w szkołach publicznych tego samego typu i rodzaju, prowadzonych przez Miasto, nie niższej jednak niż kwota przewidziana na jednego ucznia szkoły danego typu i rodzaju w części oświatowej subwencji ogólnej otrzymanej przez Miasto, w zaokrągleniu do pełnych złotych. W przypadku nieprowadzenia przez Miasto szkoły tego samego typu i rodzaju podstawą ustalenia wysokości dotacji jest kwota przewidziana na jednego ucznia szkoły publicznej danego typu i rodzaju w części oświatowej subwencji ogólnej otrzymanej przez Miasto w zaokrągleniu do pełnych złotych;
- 9) szkołom niepublicznym o uprawnieniach szkół publicznych, nie wymienionym w pkt. 7, w wysokości równej 50 % ustalonych w budżecie Miasta wydatków bieżących zapisanych w uchwale budżetowej wg stanu na początek roku budżetowego, ponoszonych w szkołach publicznych tego samego typu, w przeliczeniu na jednego ucznia, w zaokrągleniu do pełnych złotych;
- 10) placówkom niepublicznym, o których mowa w art. 2 pkt 5 i 7 ustawy o systemie oświaty, w wysokości równej kwocie przewidzianej na jednego wychowanka tego rodzaju placówki w części oświatowej subwencji ogólnej otrzymanej przez Miasto, w zaokrągleniu do pełnych złotych;
- 11) na ucznia objętego wczesnym wspomaganie rozwoju w przedszkolu, szkole podstawowej, ośrodku, o którym mowa w art. 2 pkt 5 ustawy o systemie oświaty oraz poradni psychologiczno - pedagogicznej przysługuje dotacja w kwocie przewidzianej na jednego ucznia objętego wczesnym wspomaganie rozwoju w części oświatowej subwencji ogólnej otrzymanej przez Miasto, w zaokrągleniu do pełnych złotych;

2. Na dziecko, które nie ukończyło 2,5 roku życia, uczęszczające do przedszkola niepublicznego, publicznego prowadzonego przez organ inny niż jednostka samorządu terytorialnego lub punktu czy zespołu przedszkolnego dotacja nie przysługuje;



3. W przypadku zwiększenia części oświatowej subwencji ogólnej dla Miasta z tytułu realizacji ściśle określonych zadań przez szkoły lub otrzymania przez Miasto dotacji celowej na realizację ściśle określonych zadań przez te szkoły, wysokość dotacji dla poszczególnych placówek realizujących te zadania może zostać podwyższona o kwotę otrzymaną dodatkowo z rezerwy części oświatowej subwencji ogólnej lub dotacji celowej.

§ 2. 1. Warunkiem udzielenia dotacji dla placówek niepublicznych oraz publicznych prowadzonych przez organ inny niż jednostka samorządu terytorialnego jest złożenie informacji o planowanej liczbie uczniów do dnia 30 września roku poprzedzającego rok udzielenia dotacji.

2. Informacja o planowanej liczbie uczniów o której mowa w ust. 1 powinna być zawarta we wniosku o dotację, który organ prowadzący szkołę składa do organu dotującego nie później niż do 30 września roku poprzedzającego rok udzielenia dotacji.

3. Zakres danych, które powinny być zawarte we wniosku określa wzór stanowiący załącznik nr 1 do uchwały.

4. O zmianie wszelkich danych zawartych we wniosku organ prowadzący placówkę zobowiązany jest poinformować na piśmie organ dotujący w terminie 14 dni od zaistnienia zmian.

5. Jeżeli organ prowadzący szkołę niższego stopnia zakłada szkołę wyższego stopnia, w której uczniowie szkoły niższego stopnia będą kontynuować naukę, to dotacja na tych uczniów w nowoutworzonej szkole będzie przysługiwać od miesiąca września roku, w którym szkoła rozpoczęła działalność.

§ 3. 1. Dotacje, o których mowa w niniejszej uchwale, przekazywane są w 12 miesięcznych ratach w terminie do 25 – go każdego miesiąca na rachunek bankowy szkoły lub placówki.

2. Organ dotujący nie przewiduje możliwości przekazywania dotacji w terminach proponowanych przez poszczególne placówki indywidualnie.

3. Do czasu przekazania przez ministra właściwego do spraw oświaty i wychowania informacji o wysokości standardu finansowego „A” podziału części subwencji oświatowej obowiązującego w roku udzielenia dotacji szkołom i placówkom wymienionym w § 1 ust. 1 pkt 7 i pkt 10 dotacja będzie przekazywana według kwoty na jednego ucznia obowiązującej w poprzednim roku budżetowym. Po otrzymaniu w/w informacji organ dotujący dokona wyrównania dotacji.

4. Informację o wysokości dotacji przypadającej na jednego ucznia miesięcznie na nowy rok budżetowy w poszczególnych typach szkół i placówek organ dotujący przekazuje organom prowadzącym niezwłocznie po otrzymaniu metryczki subwencji oświatowej dla Miasta Białegostoku na dany rok budżetowy.

5. Do dnia 5-go każdego miesiąca organ prowadzący lub podmiot dotowany, do systemu elektronicznego wprowadza wykaz uczniów według stanu na dzień 1-go każdego miesiąca. Do 10-go dnia każdego miesiąca składa pisemnie zbiorczą informację o liczbie uczniów według stanu na dzień 1-go każdego miesiąca, potwierdzającą dane ujęte w aplikacji elektronicznej. Na podstawie informacji pisemnej organ dotujący ustala wysokość dotacji dla szkoły lub placówki na dany miesiąc. Wzór zbiorczej informacji o stanie uczniów stanowi załącznik nr 2 do niniejszej uchwały.

6. Jeśli organ prowadzący prowadzi kilka szkół to informację o liczbie uczniów sporządza dla każdej szkoły odrębnie.

7. Organy prowadzące przedszkola wraz informacją, o której mowa w ustępie 5 przekazują wykaz dzieci pochodzących spoza gminy Białystok (według miejsca zamieszkania). Wzór informacji stanowi załącznik nr 3 do niniejszej uchwały.

8. Informację o liczbie uczniów organ prowadzący sporządza na podstawie danych zawartych w księdze ucznia, dzienniku lekcyjnym oraz na podstawie dokumentacji przebiegu nauczania, działalności wychowawczej i opiekuńczej prowadzonej w odpowiedniej dla danego typu i rodzaju placówce.

9. Dotacja w roku szkolnym przysługuje:

- 1) do miesiąca sierpnia włącznie na ucznia, który został promowany do klasy programowo wyższej lub ukończył szkołę w semestrze wiosennym;
- 2) do miesiąca lutego włącznie na ucznia szkoły dla dorosłych, który ukończył szkołę w semestrze jesiennym, z wyjątkiem ucznia o którym mowa w punkcie 3;
- 3) do miesiąca czerwca włącznie na ucznia szkoły ponadgimnazjalnej, który ukończył szkołę w semestrze jesiennym i przystępuje do egzaminu maturalnego w sesji bezpośrednio następującej po zakończeniu nauki.

§ 4. 1. Organ prowadzący szkołę lub placówkę sporządza półroczne i roczne rozliczenie otrzymanej dotacji, z wyszczególnieniem kwot na poszczególne rodzaje wydatków.

2. Organ prowadzący szkołę lub placówkę, otrzymaną dotację może przeznaczyć na dofinansowanie realizacji zadań szkoły lub placówki w zakresie kształcenia, wychowania i opieki, w tym profilaktyki społecznej. Może ją wykorzystać wyłącznie na pokrycie wydatków bieżących szkoły lub placówki tj: wynagrodzenia i uposażenia osób zatrudnionych w szkole lub placówce oraz składki naliczane od tych wynagrodzeń, zakup towarów i usług, koszty utrzymania oraz inne wydatki związane z funkcjonowaniem szkoły lub placówki i realizacją jej zadań statutowych.

3. Jeśli organ prowadzący otrzymuje dotację dla kilku szkół lub placówek, rozliczenia dla każdej placówki dokonuje odrębnie.

4. Rozliczenie dotacji za okres od 1-go stycznia do 30 - go czerwca należy złożyć do dnia 20 lipca, natomiast za okres od 1-go stycznia do 31 grudnia, do dnia 31 stycznia roku następującego po roku otrzymania dotacji. W przypadku gdy szkoła lub placówka kończy swoją działalność, rozliczenia należy dokonać w terminie 30 dni od otrzymania ostatniej transzy dotacji. Wzór rozliczenia stanowi załącznik nr 4 do niniejszej uchwały.

5. Przez rozliczenie dotacji należy rozumieć:

- 1) przedstawienie informacji o wysokości otrzymanej dotacji oraz o wysokości dotacji wykorzystanej z podziałem na rodzaje wydatków;
- 2) zwrot przez organ prowadzący wykorzystanej niezgodnie z przeznaczeniem lub nienależnie pobranej dotacji, a także przekazanie przez organ dotujący kwoty należnej dotacji nie przekazanej do 31 grudnia roku na który dotacja była przyznana.

6. Brak dokonania ostatecznego rozliczenia (zwrotu dotacji pobranej w nadmiernej wysokości lub wykorzystanej niezgodnie z przeznaczeniem) w terminie wskazanym w ust. 4 skutkuje naliczeniem odsetek jak od zaległości podatkowych.

7. Brak złożenia informacji, o której mowa w § 3 ust. 5 i 7 lub rozliczenia, o którym mowa w § 4 ust.4 stanowi podstawę do wstrzymania kolejnej transzy dotacji. Dotacja zostanie wyrównana po otrzymaniu przez organ dotujący zaległych dokumentów.

§ 5. W przypadku stwierdzenia, iż nastąpiła pomyłka w przekazaniu informacji o stanie uczniów, organ prowadzący może przedłożyć korektę i przekazać odrębnym pismem do organu dotującego. Wyrównanie dotacji do stanu uczniów po korekcie nastąpi w miesiącu następującym po złożeniu korekty.

§ 6.1. Uprawnieni pracownicy Urzędu Miejskiego w Białymstoku zwani dalej kontrolującymi, na podstawie upoważnienia mogą kontrolować szkoły i placówki dotowane w zakresie:

- 1) zgodności ze stanem faktycznym liczby uczniów i wychowanków wykazanych w informacjach, o których mowa w § 3 ust. 5 i 7;
- 2) prawidłowości wykorzystania dotacji zgodnie z zasadami określonymi w art. 80 ust. 3 d oraz art. 90 ust. 3 d ustawy o systemie oświaty.

2. Postępowanie kontrolne ma na celu ustalenie stanu faktycznego w zakresie objętym przedmiotem kontroli.

3. Kontrolowany zapewnia kontrolującemu warunki niezbędne do sprawnego przeprowadzenia kontroli, a w szczególności zobowiązany jest do zapewnienia kontrolującemu samodzielnego pomieszczenia, niezwłocznego przedstawienia dokumentacji organizacyjnej, finansowej i przebiegu nauczania oraz terminowego udzielenia wyjaśnień.

4. W przypadku trudności lokalowych w siedzibie kontrolowanego lub innych obiektywnych przeszkód uniemożliwiających przeprowadzenie kontroli w siedzibie kontrolowanego, możliwe jest przeprowadzenie kontroli na podstawie protokolarnie pobranych dokumentów poza siedzibą kontrolowanego.

5. Wynik przeprowadzonej kontroli kontrolujący przedstawia w protokole kontroli.

6. W sprawach kontroli nie unormowanych w ust. 1-5 stosuje się przepisy obowiązującego zarządzenia wewnętrznego Prezydenta Miasta Białegostoku w sprawie wykonywania kontroli przez pracowników Urzędu Miejskiego w Białymstoku.

§ 7. Traci moc uchwała Nr XLVI/533/05 Rady Miejskiej Białegostoku z dnia 29 sierpnia 2005 r. w sprawie szczegółowych zasad udzielania i rozliczania dotacji publicznym szkołom i przedszkolom prowadzonym przez podmioty inne niż jednostki samorządu terytorialnego lub właściwych ministrów oraz niepublicznym przedszkolom, szkołom podstawowym, gimnazjom, szkołom ponadgimnazjalnym o uprawnieniach szkół publicznych.

§ 8. Uchwała wchodzi w życie po upływie 14 dni od dnia ogłoszenia w Dzienniku Urzędowym Województwa Podlaskiego, z mocą obowiązującą od dnia 1 stycznia 2010 r.

**Przewodniczący Rady**  
**Włodzimierz Leszek Kusak**

**Załącznik Nr 1**  
do uchwały Nr L/640/09  
Rady Miejskiej Białegostoku  
z dnia 14 grudnia 2009 r.

.....  
(pieczęć organu prowadzącego)

.....  
(miejsowość i data)

**Urząd Miejski  
w Białymstoku**

**Wniosek o udzielenie dotacji na rok .....**

1. Dane wnioskodawcy:
  - a) nazwa organu prowadzącego  
.....
  - b) adres organu prowadzącego wraz z numerem telefonu  
.....
  - c) NIP ..... Regon .....
2. Dane placówki:
  - a) typ placówki .....
  - b) pełna nazwa szkoły / placówki  
.....
  - c) dokładny adres szkoły/ placówki wraz z numerem kodu i numerem telefonu  
.....
  - d) adres e-mail .....
  - e) NIP ..... Regon .....
  - f) numer wpisu do ewidencji szkół i placówek niepublicznych wraz z datą wpisu  
.....
  - g) numer i data wydania decyzji o nadaniu szkole uprawnień szkoły publicznej  
.....
3. Dane osoby reprezentującej szkołę lub placówkę, zgodnie z odpowiednią ewidencją lub rejestrem:
  - a) imię i nazwisko .....
  - b) tytuł prawny / pełniona funkcja .....
  - c) numer telefonu .....
4. Planowana liczba uczniów w roku kalendarzowym, na który ma być udzielona dotacja:
  - a) średnia, miesięczna liczba uczniów w okresie styczeń – sierpień .....

- b) średnia, miesięczna liczba uczniów w okresie wrzesień – grudzień .....
5. Numer rachunku bankowego szkoły / placówki właściwy do przekazywania dotacji:  
.....
6. Zobowiązuję się do informowania o wszelkich zmianach zachodzących w powyżej przedstawionych danych oraz o faktycznej liczbie uczniów / wychowanków\* w każdym miesiącu a także do rozliczania otrzymanej dotacji zgodnie z ustalonymi zasadami.
7. Oświadczam, że wszystkie podane powyżej dane są zgodne z rzeczywistością.

\* niepotrzebne skreślić

.....  
(podpis i pieczęć przedstawiciela  
organu prowadzącego)

UWAGA: Wniosek należy złożyć w nieprzekraczalnym terminie do dnia 30 września roku poprzedzającego rok udzielenia dotacji.

**Załącznik Nr 2**  
do uchwały Nr L/640/09  
Rady Miejskiej Białegostoku  
z dnia 14 grudnia 2009 r.

Białystok, dnia .....

.....  
(pieczęć placówki)

**Urząd Miejski  
w Białymstoku**

**Informacja o stanie uczniów na dzień 1 .....** ..... **roku w .....**  
(miesiąc) (rok) (nazwa i adres szkoły)

**liczba uczniów ogółem: .....**

**w tym:**

**\* liczba uczniów w klasach I-VI .....**

**\* liczba uczniów w oddziałach kl. „0” .....**

w tym uczniowie niepełnosprawni posiadający orzeczenia, o których mowa w art.71b ust. 3 ustawy z dnia 7 września 1991 r. o systemie oświaty ze zmianami według wag\*\*:

waga	P2	P3	P4	P5	P28	P36	P38
liczba uczniów							

**Oświadczam, że powyższe dane są zgodne z rzeczywistością.**

.....  
(podpis przedstawiciela organu  
prowadzącego)

*\* dotyczy tylko szkół podstawowych*

*\*\*Niepełnosprawność według wag jest ustalona w rozporządzeniu ministra właściwego do spraw edukacji w sprawie sposobu podziału części oświatowej subwencji ogólnej dla jednostek samorządu terytorialnego na dany rok.*

**UWAGA: Informację o stanie uczniów należy wprowadzić do systemu elektronicznego do dnia 5-go każdego miesiąca oraz do dnia 10-go każdego miesiąca w formie pisemnej przekazać do organu dotującego.**

**Załącznik Nr 3**

do uchwały Nr L/640/09  
Rady Miejskiej Białegostoku  
z dnia 14 grudnia 2009 r.

Białystok, dnia .....

.....  
(pieczęć placówki)

**Urząd Miejski  
w Białymstoku**

**Informacja o stanie dzieci na dzień 1 ..... roku w .....**  
(miesiąc) (rok) (nazwa przedszkola)

.....  
**liczba dzieci ogółem: .....**

w tym dzieci niepełnosprawne posiadające orzeczenia, o których mowa w art.71b ust. 3 ustawy  
z dnia 7 września 1991 r. o systemie oświaty ze zmianami według wag\*:

waga P<sub>28</sub> – liczba dzieci .....

waga P<sub>36</sub> – liczba dzieci .....

waga P<sub>38</sub> – liczba dzieci .....

**Wykaz dzieci pochodzących spoza Gminy Białystok:**

Lp.	Nazwisko dziecka	Imię dziecka	Data urodzenia	Adres zamieszkania	Gmina zamieszkania

razem z Gminy .....

Lp.	Nazwisko dziecka	Imię dziecka	Data urodzenia	Adres zamieszkania	Gmina zamieszkania

razem z Gminy .....

.....  
(podpis przedstawiciela organu  
prowadzącego)

**UWAGA: Informację o stanie uczniów należy wprowadzić do systemu elektronicznego do  
dnia 5-go każdego miesiąca oraz do dnia 10-go każdego miesiąca w formie pisemnej  
przekazać do organu dotującego.**

**Załącznik Nr 4**  
do uchwały Nr L/640/09  
Rady Miejskiej Białegostoku  
z dnia 14 grudnia 2009 r.

Białystok, dnia .....

.....  
(pieczęć placówki)

**Urząd Miejski  
w Białymstoku**

**Rozliczenie dotacji za okres ..... roku**

Kwota otrzymanej dotacji ..... zł.

Kwota dotacji wydatkowanej ..... zł.

w tym:

Rodzaj wydatku	Kwota w złotych

.....  
(podpis przedstawiciela organu  
prowadzącego)

**\* w rubryce rodzaj wydatku należy wpisać na co dotacja była wydatkowana np.:  
wynagrodzenie nauczycieli, opłata za energię, zakup pomocy dydaktycznych itp.**



5

**UCHWAŁA NR XXXIX/170/09 RADY MIASTA SIEMIATYCZE**

z dnia 21 grudnia 2009 r.

**w sprawie ustalenia trybu udzielania i rozliczania dotacji dla niepublicznych przedszkoli i innych form wychowania przedszkolnego prowadzonych przez osoby prawne i fizyczne na terenie Miasta Siemiatycze**

Na podstawie art. 18 ust. 2 pkt 15 ustawy z dnia 8 marca 1990 r. o samorządzie gminnym (Dz. U. z 2001 r. Nr 142, poz. 1591, z 2002 r. Nr 23, poz. 220, Nr 62, poz. 558, Nr 113, poz. 984, Nr 153, poz. 1271 i Nr 214, poz. 1806, z 2003 r. Nr 80, poz. 717 i Nr 162, poz. 1568, z 2004 r. Nr 102, poz. 1055, Nr 116, poz. 1203 i Nr 167, poz. 1759, z 2005 r. Nr 172, poz. 1441 i Nr 175, poz. 1457, z 2006 r. Nr 17, poz. 128 i Nr 181, poz. 1337; z 2007 r. Nr 48, poz. 327, Nr 138, poz. 974 i Nr 173, poz. 1218; z 2008 r. Nr 180, poz. 1111, Nr 223, poz. 1458, z 2009 r. Nr 52, poz. 420) w związku z art. 90 ust. 4 ustawy z dnia 7 września 1991 r. o systemie oświaty (Dz. U. z 2004 r. Nr 256, poz. 2572, Nr 273, poz. 2703 i Nr 281, poz. 2781, z 2005 r. Nr 17, poz. 141, Nr 94, poz. 788, Nr 122, poz. 1020, Nr 131, poz. 1091, Nr 167, poz. 1400 i Nr 249, poz. 2104; z 2006 r. Nr 144, poz. 1043, Nr 208, poz. 1532 i Nr 227, poz. 1658, z 2007 r. Nr 42, poz. 273, Nr 80, poz. 542, Nr 115, poz. 791, Nr 120, poz. 818, Nr 180, poz. 1280, Nr 181, poz. 1292; z 2008 r. Nr 70, poz. 416, Nr 145, poz. 917, Nr 216, poz. 1370 i Nr 235, poz. 1618, z 2009 r. Nr 6, poz. 33, Nr 31, poz. 206, Nr 56, poz. 458) uchwala się, co następuje:

§ 1. Niniejszą uchwałą ustala się tryb udzielania i rozliczania dotacji z budżetu miasta Siemiatycze oraz tryb i zakres kontroli prawidłowości ich wykorzystania dla niepublicznych przedszkoli oraz osób prowadzących inne niepubliczne formy wychowania przedszkolnego na terenie Miasta Siemiatycze.

§ 2. Niepublicznym przedszkolom przysługuje dotacja w wysokości 75 % ustalonych w budżecie Miasta Siemiatycze wydatków bieżących ponoszonych w przedszkolach publicznych w przeliczeniu na jednego ucznia z tym, że wysokość dotacji na uczęszczającego do przedszkola ucznia niepełnosprawnego równa jest kwocie przewidzianej na ucznia niepełnosprawnego uczęszczającego do przedszkola lub oddziału przedszkolnego w części oświatowej subwencji ogólnej otrzymanej przez Miasto Siemiatycze.

§ 3. Osobom prowadzącym inne niepubliczne formy wychowania przedszkolnego przysługuje na każdego ucznia objętego tą formą wychowania przedszkolnego dotacja z budżetu Miasta Siemiatycze w wysokości 40% wydatków bieżących ponoszonych na jednego ucznia w przedszkolu publicznym prowadzonym przez Miasto Siemiatycze.

§ 4. 1. Dotacja, o której mowa w § 2 i 3 udzielana jest na wniosek osoby prowadzącej niepubliczne przedszkole lub inną niepubliczną formę wychowania przedszkolnego złożony w Urzędzie Miasta Siemiatycze nie później niż do 30 września roku poprzedzającego rok udzielania dotacji.

2. Wniosek, o którym mowa w ust. 1 powinien zawierać:

- 1) nazwę i adres przedszkola lub innej formy wychowania przedszkolnego;
- 2) oznaczenie organu prowadzącego przedszkole lub inną formę wychowania przedszkolnego oraz jego adres lub siedzibę;
- 3) datę i numer zaświadczenia o wpisie do ewidencji niepublicznych przedszkoli lub innych niepublicznych form wychowania przedszkolnego;
- 4) numer rachunku bankowego przedszkola, na który ma być przekazywana dotacja;

- 5) planowaną liczbę uczniów;
- 6) zobowiązanie do informowania Burmistrza Miasta Siemiatycze o zmianach zachodzących w liczbie uczniów.

3. Wzór wniosku o udzielenie dotacji stanowi załącznik nr 1 do uchwały.

§ 5. 1. Organ dotujący przekazuje dotację na rachunek niepublicznego przedszkola lub osoby prowadzącej inną niepubliczną formę wychowania przedszkolnego wskazany przez wnioskodawcę, w 12 ratach w terminie do końca ostatniego dnia każdego miesiąca.

2. Raty dotacji przekazywane są w wysokości określonej iloczynem: stawka dotacji określona zgodnie z ust. 3 pomnożona przez aktualną liczbę uczniów w wieku przedszkolnym w danym miesiącu. W miesiącach wakacyjnych (lipiec - sierpień) liczbę uczniów uprawnionych do dotacji ustala się jako średnią z ostatnich 6 miesięcy.

3. Stawkę dotacji na jednego ucznia dla niepublicznego przedszkola lub osoby prowadzącej inną niepubliczną formę wychowania przedszkolnego wylicza się na podstawie ustalonych w uchwale budżetowej przyjętej przez Radę Miasta Siemiatycze wydatków bieżących ponoszonych w publicznych przedszkolach prowadzonych przez Miasto Siemiatycze. W przypadku niepodjęcia uchwały budżetowej przez Radę Miasta w terminie do 31 grudnia roku poprzedzającego przyznanie dotacji - do czasu jej podjęcia - stawkę dotacji wylicza się na podstawie projektu uchwały budżetowej przedstawionego Radzie Miasta przez Burmistrza Miasta Siemiatycze.

4. Warunkiem przekazania kolejnej raty dotacji jest sporządzenie i przekazanie w terminie do dnia 10 następnego miesiąca rozliczenia za poprzedni okres i informacji o aktualnej liczbie uczniów w przedszkolu na formularzu, którego wzór stanowi załącznik nr 2 do uchwały. Powyższe ma odpowiednie zastosowanie do dotacji za styczeń i grudzień.

§ 6. W przypadku stwierdzenia przez organ dotujący, iż faktyczna liczba uczniów w niepublicznym przedszkolu lub innych niepublicznych formach wychowania przedszkolnego jest inna niż liczba uczniów, według której wypłacono ratę dotacji, kolejna rata dotacji korygowana jest o różnicę między wypłaconą a należną częścią dotacji.

§ 7. 1. W terminie do 31 stycznia roku następującego po roku, w którym udzielana była dotacja, organ dotujący przekazuje organowi prowadzącemu przedszkola lub osobie prowadzącej inne niepubliczne formy wychowania przedszkolnego informację o należnej i faktycznie przekazanej dotacji.

2. W przypadku różnicy między należną, a faktycznie przekazaną niepublicznemu przedszkolu lub osobie prowadzącej inne niepubliczne formy wychowania przedszkolnego dotacją, organ prowadzący niepubliczne przedszkola lub osoba prowadząca inną niepubliczną formę wychowania przedszkolnego, obowiązany jest zwrócić nadpłaconą kwotę dotacji albo organ dotujący winien przekazać należne wyrównanie na wskazane konto w ciągu 14 dni od przekazania informacji.

3. Otrzymujący dotację jest obowiązany do zwrotu części lub w całości dotacji niewykorzystanej lub wykorzystanej niezgodnie z przeznaczeniem do budżetu Miasta Siemiatycze wraz z odsetkami w wysokości określonej jak dla zaległości podatkowych, w terminie do 28 lutego roku następnego po roku, w którym udzielono dotacji.

§ 8. Organowi dotującemu przysługuje prawo kontroli prawidłowości przekazanych informacji o aktualnej liczbie uczniów.

§ 9. Wykonanie uchwały powierza się Burmistrzowi Miasta Siemiatycze.

§ 10. Uchwała wchodzi w życie po upływie 14 dni od dnia opublikowania w Dzienniku Urzędowym Województwa Podlaskiego.

**Przewodniczący Rady Miasta**  
*Agnieszka Anna Sitarska*

**Załącznik Nr 1**  
do uchwały Nr XXXIX/170/09  
Rady Miasta Siemiatycze  
z dnia 21 grudnia 2009 r.

.....  
(pieczęć organu prowadzącego)

**Do Burmistrza Miasta**  
**Siemiatycze**

**Wniosek o przyznanie dotacji niepublicznym placówkom przedszkolnym**

**Na rok .....**

1. Pełna nazwa i adres placówki:

.....  
.....  
.....

2. Nazwa i adres organu prowadzącego:

.....  
.....  
.....

3. Numer i data wydania zaświadczenia o wpisie do ewidencji szkół i placówek niepublicznych

.....  
.....

4. Nazwa banku i numer rachunku bankowego, na który należy przekazać dotację

.....  
.....  
.....

5. Planowana liczba dzieci w roku .....

- w okresie od 1 stycznia do 31 sierpnia .....

    w tym spoza Miasta Siemiatycze .....

- w okresie od 1 września do 31 grudnia .....

    W tym spoza Miasta Siemiatycze .....

Zobowiązuję się do informowania o wszelkich zmianach zachodzących w powyżej przedstawionych danych oraz o faktycznej liczbie dzieci w każdym miesiącu, a także do rozliczenia otrzymanej dotacji zgodnie z ustalonymi zasadami.

.....  
(miejsowość i data)

.....  
(podpis osoby upoważnionej lub podpisy  
osób upoważnionych do składania świadczeń  
woli w imieniu organu prowadzącego)

**Załącznik Nr 2**  
do uchwały Nr XXIX/170/09  
Rady Miasta Siemiatycze  
z dnia 21 grudnia 2009 r.

.....  
(pieczęć organu prowadzącego)

**Do Burmistrza Miasta  
Siemiatycze**

**1. Rozliczenie dotacji za miesiąc .....**

Lp.	Miesiąc	Rzeczywista liczba dzieci w danym miesiącu	Kwota otrzymanej dotacji	Kwota dotacji wydatkowana na działalność statutową placówki
1	Styczeń			
2	Luty			
3	Marzec			
4	Kwiecień			
5	Maj			
6	Czerwiec			
7	Lipiec			
8	Sierpień			
9	Wrzesień			
10	Październik			
11	Listopad			
12	Grudzień			
Razem za okres od m-ca stycznia do m-ca .....				

**2. Aktualna liczba dzieci w naszej placówce .....**

.....  
(miejsowość i data)

.....  
(podpis osoby upoważnionej lub podpisy  
osób upoważnionych do składania oświadczeń  
woli w imieniu organu prowadzącego)

6

**UCHWAŁA NR XXX\105\09 RADY GMINY PRZYTUŁY**

z dnia 16 grudnia 2009 r.

**w sprawie stawek podatku od środków transportowych na 2010 rok**

Na podstawie art. 18 ust. 2 pkt 8 ustawy z dnia 8 marca 1990 roku o samorządzie gminnym /Dz. U. z 2001 r. Nr 142, poz. 1591, z 2002 r. Nr 23, poz. 220, Nr 62, poz. 558, Nr 113, poz. 984, Nr 153, poz. 1271 i Nr 214, poz. 1806, z 2003 r. Nr 80, poz. 717 i Nr 162, poz. 1568, z 2004 r. Nr 102, poz. 1055, Nr 116, poz. 1203, 2005 r. Nr 172, poz. 1441, Nr 175, poz. 1457, z 2006 r. Nr 17, poz. 128, Nr 181, poz. 1337, z 2007 r. Nr 48, poz. 327, Nr 138, poz. 974, Nr 173, poz. 1218, z 2008 r. Nr 180, poz. 1111, Nr 223, poz. 1458, z 2009 r. Nr 52, poz. 420/ oraz art. 10 ustawy z dnia 12 stycznia 1991 r. o podatkach i opłatach lokalnych /Dz. U. z 2006 r. Nr 121, poz. 844, Nr 220, poz. 1601, Nr 225, poz. 1635, Nr 245, poz. 1775, Nr 249, poz. 1828, Nr 251, poz. 1847, z 2008 r. Nr 93, poz. 585, Nr 116, poz. 730, Nr 223, poz. 1463, z 2009 r. Nr 56, poz. 458/, dyrektywy 92/106/EWG z dnia 7 grudnia 1992 r. w sprawie ustanowienia wspólnych zasad dla niektórych typów transportu kombinowanego towarów między państwami członkowskimi (Dz. Urz. WE L 368 z 17.12.1992), dyrektywy 1999/62/WE z dnia 17 czerwca 1999 r. w sprawie pobierania opłat za użytkowanie niektórych typów infrastruktury przez pojazdy ciężarowe (Dz. Urz. WE L 187 z 20.07.1999) Rada Gminy uchwała, co następuje:

§ 1. Określa się następujące stawki podatku od środków transportowych obowiązujące na terenie gminy:

- 1) od samochodu ciężarowego, o którym mowa w art. 8 pkt 1 ustawy o podatkach i opłatach lokalnych, o dopuszczalnej masie całkowitej pojazdu:
  - a) od 3,5 tony do 5,5 tony włącznie – 200,00 zł;
  - b) powyżej 5,5 tony do 9 ton włącznie – 300,00 zł;
  - c) powyżej 9 ton do poniżej 12 ton – 400,00 zł;
- 2) od samochodu ciężarowego, o którym mowa w art. 8 pkt 2 ustawy o podatkach i opłatach lokalnych o dopuszczalnej masie całkowitej równej lub wyższej niż 12 ton w zależności od liczby osi, dopuszczalnej masy całkowitej pojazdu i rodzaju zawieszenia – wg poniższej tabeli:

Liczba osi i dopuszczalna masa całkowita (w tonach)		Stawka podatku (w złotych)	
nie mniej niż	mniej niż	oś jezdna (osie jezdne) z zawieszeniem pneumatycznym lub zawieszeniem uznanym za równoważne	inne systemy zawieszenia osi jezdnych
1	2	3	4
dwie osie			
12	13	87,00	143,64
13	14	143,64	397,01
14	15	397,01	559,30
15 i wyższa		559,30	1.265,69
trzy osie			
12	17	143,64	249,88
17	19	249,88	512,58
19	21	512,58	665,55
21	23	665,55	1.025,15
23	25	1.025,15	1.593,77
25 i wyższa		1.025,15	1.593,77
cztery osie i więcej			
12	25	665,55	674,89
25	27	674,89	1.053,17
27	29	1.053,17	1.671,99
29	31	1.671,99	2.479,97
31 i wyższa		1.671,99	2.479,97

- 3) od ciągnika siodłowego i balastowego, o którym mowa w art. 8 pkt 3 ustawy o podatkach i opłatach lokalnych, o dopuszczalnej masie całkowitej zespołu pojazdów:
- od 3,5 tony do 5,5 tony – 1.000,00 zł;
  - powyżej 5,5 tony do 9 ton włącznie – 1.000,00 zł;
  - powyżej 9 ton do poniżej 12 ton – 1.000,00 zł;
- 4) od ciągnika siodłowego i balastowego, o którym mowa w art. 8 pkt 4 ustawy o podatkach i opłatach lokalnych, o dopuszczalnej masie całkowitej zespołu pojazdów: równej lub wyższej niż 12 ton, w zależności od liczby osi, dopuszczalnej masy całkowitej i rodzaju zawieszenia – wg poniższej tabeli:

Liczba osi i dopuszczalna masa całkowita zespołu pojazdów: ciągnik siodłowy + naczepa, ciągnik balastowy + przyczepa (w tonach)		Stawka podatku w złotych	
nie mniej niż	mniej niż	oś jezdna (osie jezdne) z zawieszeniem pneumatycznym lub zawieszeniem uznanym za równoważne	inne systemy zawieszenia osi jezdnych
1	2	3	4
dwie osie			
12	18	24,00	38,54
18	25	268,57	485,74
25	31	566,30	929,42
31 i wyższa		1.427,98	1.959,23
trzy osie i więcej			
12	40	1.259,85	1.742,06
40 i wyższa		1.742,06	2.576,88

- 5) od przyczepy lub naczepy, o których mowa w art. 8 pkt 5 ustawy o podatkach i opłatach lokalnych, które łącznie z pojazdem silnikowym posiadają dopuszczalną masę całkowitą od 7 ton i poniżej 12 ton (z wyjątkiem związanych wyłącznie z działalnością rolniczą prowadzoną przez podatnika podatku rolnego) – 1.000,00 zł;
- 6) od przyczepy lub naczepy, o których mowa w art. 8 pkt 6 ustawy o podatkach i opłatach lokalnych, które łącznie z pojazdem silnikowym posiadają dopuszczalną masę całkowitą równą lub wyższą niż 12 ton, w zależności od liczby osi, dopuszczalnej masy całkowitej pojazdu i rodzaju zawieszenia (z wyjątkiem związanych wyłącznie z działalnością rolniczą prowadzoną przez podatnika podatku rolnego):

Liczba osi i dopuszczalna masa całkowita zespołu pojazdów: naczepa (przyczepa + pojazd silnikowy) (w tonach)		Stawka podatku w złotych	
nie mniej niż	mniej niż	oś jezdna (osie jezdne) z zawieszeniem pneumatycznym lub zawieszeniem uznanym za równoważne	inne systemy zawieszenia osi jezdnych
1	2	3	4
jedna oś			
12	18	16,00	25,71
18	25	179,82	323,44
25 i wyższa		323,44	567,47
dwie osie			
12	28	212,52	312,94
28	33	620,01	859,37
33	38	859,37	1.305,39
38 i wyższa		1.161,77	1.718,71
trzy osie i więcej			
12	38	684,23	952,76
38 i wyższa		952,76	1.294,88

7) od autobusów, o których mowa w art. 8 pkt 7 ustawy o podatkach i opłatach lokalnych, w zależności od liczby miejsc do siedzenia:

- a) mniej niż 30 miejsc – 1.000,00 zł; - 1703,27 zł;
- b) równej lub wyższej niż 30 miejsc – 1.100,00 zł. – 2.153,41 zł.

§ 2. Wykonanie uchwały powierza się Wójtowi Gminy.

§ 3. Uchwała wchodzi w życie po upływie 14 dni od dnia jej ogłoszenia w Dzienniku Urzędowym Województwa Podlaskiego.

**Wiceprzewodniczący Rady Gminy Przytuły**  
**Marcin Góralski**

**7**

**UCHWAŁA NR XXX/106/09 RADY GMINY PRYZTUŁY**

z dnia 16 grudnia 2009 r.

**w sprawie zwolnień w podatku od środków transportowych na 2010 rok**

Na podstawie art. 18 ust. 2 pkt 8 ustawy z dnia 8 marca 1990 r. o samorządzie gminnym /Dz. U. z 2001 r. Nr 142, poz. 1591, z 2002 r. Nr 23, poz. 220, Nr 62, poz. 558, Nr 113, poz. 984, Nr 153, poz. 1271 i Nr 214, poz. 1806, z 2003 r. Nr 80, poz. 717 i Nr 162, poz. 1568, z 2004 r. Nr 102, poz. 1055, Nr 116, poz. 1203, 2005 r. Nr 172, poz. 1441, Nr 175, poz. 1457, z 2006 r. Nr 17, poz. 128, Nr 181, poz. 1337, z 2007 r. Nr 48, poz. 327, Nr 138, poz. 974, Nr 173, poz. 1218, z 2008 r. Nr 180, poz. 1111, Nr 223, poz. 1458, z 2009 r. Nr 52, poz. 420/ oraz art. 10 ustawy z dnia 12 stycznia 1991 roku o podatkach i opłatach lokalnych /Dz. U. z 2006 r. Nr 121, poz. 844, Nr 220, poz. 1601, Nr 225, poz. 1635, Nr 245, poz. 1775, Nr 249, poz. 1828, Nr 251, poz. 1847, z 2008 r. Nr 93, poz. 585, Nr 116, poz. 730, Nr 223, poz. 1463, z 2009 r. Nr 56, poz. 458/ Rada Gminy uchwała, co następuje:

§ 1. 1. Zwalnia się od podatku od środków transportowych:

- 1) środki transportowe stanowiące własność gminy, za wyjątkiem określonych w art. 8 pkt 2, 4 i 6 ustawy o podatkach i opłatach lokalnych;
- 2) autobusy wykorzystywane do dowozu uczniów do szkół;
- 3) środki transportowe wykorzystywane na cele ochrony przeciwpożarowej zgodnie z przepisami ustawy z dnia 24 sierpnia 1991 roku o ochronie przeciwpożarowej /Dz. U. z 2002 r. Nr 147, poz. 1229/ za wyjątkiem określonych w art. 8 pkt 2, 4 i 6 ustawy o podatkach i opłatach lokalnych.

2. Zwolnienia, o których mowa w ust. 1, nie obejmują środków transportowych związanych z prowadzeniem działalności gospodarczej.

§ 2. Wykonanie uchwały powierza się Wójtowi Gminy.

§ 3. Uchwała wchodzi w życie po upływie 14 dni od jej ogłoszenia w Dzienniku Urzędowym Województwa Podlaskiego.

**Wiceprzewodniczący Rady Gminy Przytuły**  
**Marcin Góralski**



8

**UCHWAŁA NR XXX/107/09 RADY GMINY PRZYTUŁY**

z dnia 16 grudnia 2009 r.

**w sprawie wprowadzenia opłaty prolongacyjnej na terenie Gminy Przytuły**

Na podstawie art. 18 ust. 2 pkt 8 ustawy z dnia 8 marca 1990 r. o samorządzie gminnym (Dz. U. z 2001 r. Nr 142, poz. 1591; z 2002 r. Dz. U. Nr 23, poz. 220, Nr 62, poz. 558, Nr 113, poz. 984, Nr 153, poz. 1271, Nr 214, poz. 1806; z 2003 r. Nr 80, poz. 717, Nr 162, poz. 1568; z 2004 r. Nr 102, poz. 1055, Nr 116, poz. 1203; z 2005 r. Nr 172, poz. 1441, Nr 175, poz. 1457; z 2006 r. Nr 17, poz. 128, Nr 181, poz. 1337; z 2007 r. Nr 138, poz. 974, Nr 173, poz. 1218; z 2008 r. Nr 180, poz. 1111, Nr 223, poz. 1458 i z 2009 r. Nr 52, poz. 420) oraz art. 57 § 7, 8 ustawy z dnia 29 sierpnia 1997 r. – Ordynacja podatkowa (Dz. U. z 2005 r. Nr 8, poz. 60, Nr 85, poz. 727, Nr 143, poz. 1199; z 2006 r. Dz. U. Nr 66, poz. 470, Nr 104, poz. 708, Nr 143, poz. 1199, Nr 217, poz. 1590, Nr 225, poz. 1635; z 2007 r. Nr 105, poz. 721, Nr 112, poz. 769, Nr 120, poz. 818, Nr 192, poz. 1378, Nr 225, poz. 1671; z 2008 r. Nr 118, poz. 745, Nr 141, poz. 888, Nr 1109, Nr 209, poz. 1316 i z 2009 r. Nr 18, poz. 97, Nr 57, poz. 466) Rada Gminy Przytuły uchwala, co następuje:

§ 1. Wprowadza się opłatę prolongacyjną z tytułu rozłożenia na raty lub odroczenia terminu płatności podatków oraz zaległości podatkowych stanowiących dochód gminy.

§ 2. Stawka opłaty prolongacyjnej wynosi 5 % stawki odsetek za zwłokę ogłaszanej na podstawie art. 56 § 3 ustawy z dnia 29 sierpnia 1997 r. – Ordynacja podatkowa.

§ 3. Wysokość opłaty prolongacyjnej oblicza się przy zastosowaniu stawki opłaty prolongacyjnej obowiązującej w dniu wydania decyzji odraczającej termin płatności albo rozkładającej na raty płatności podatków oraz zaległości podatkowych, o których mowa w § 1.

§ 4. Wykonanie uchwały powierza się Wójtowi Gminy Przytuły.

§ 5. Uchwała wchodzi w życie po upływie 14 dni od dnia ogłoszenia w dzienniku Urzędowym Województwa Podlaskiego.

**Wiceprzewodniczący Rady Gminy Przytuły**  
***Marcin Góralski***

9

**UCHWAŁA NR XXX/108/09 RADY GMINY PRZYTUŁY**

z dnia 16 grudnia 2009 r.

**w sprawie trybu i szczegółowych warunków zwolnienia od podatku rolnego użytków rolnych na których zaprzestano produkcji rolnej**

Na podstawie art. 18 ust. 2 pkt. 8 ustawy z dnia 8 marca 1990 r. o samorządzie gminnym (Dz. U. z 2001 r. Nr 142, poz. 1591; z 2002 r. Nr 23, poz. 220, Nr 62, poz. 558, Nr 113, poz. 984, Nr 153, poz. 1271, Nr 214, poz. 1806; z 2003 r. Nr 80, poz. 717, Nr 162, poz. 1568; z 2004 r. Nr 102, poz. 1055, Nr 116, poz. 1203, Nr 167, poz. 1759; z 2005 r. Nr 172, poz. 1441, Nr 175, poz. 1457; z 2006 r. Nr 17, poz. 128, Nr 181, poz. 1337; z 2007 r. Nr 48, poz. 327, Nr 138, poz. 974, Nr 173, poz. 1218, z 2008 r. Nr 180, poz. 1111, Nr 223, poz. 1458 i z 2009 r. Nr 52, poz. 420) i art. 12 ust. 9 ustawy z dnia 15 listopada 1984 roku o podatku rolnym (Dz. U. z 2006 r.

Nr 136, poz. 969, Nr 191, poz. 1412, Nr 245, poz. 1775, Nr 249, poz. 1825, Nr 245, poz. 1775, z 2007 r. Nr 109, poz. 747, z 2008 r. Nr 116, poz. 730, z 2009 r. Nr 56, poz. 458) – Rada Gminy Przytuły uchwala, co następuje:

§ 1. Określa się tryb i szczegółowe warunki zwolnienia od podatku rolnego użytków rolnych, na których zaprzestano produkcji rolnej, zwanej dalej „zwolnieniem”.

§ 2. 1. Zwolnienie następuje na pisemny wniosek podatnika, którego wzór określa załącznik do uchwały.

2. Początek okresu zwolnienia nie może być wcześniejszy niż pierwszy dzień miesiąca następującego po złożeniu wniosku, o którym mowa w ust.1.

§ 3. 1. Zwolnienie od podatku rolnego przysługuje po spełnieniu następujących warunków:

- a) Faktycznym zaprzestaniu uprawy,
- b) Nie wykorzystywaniu gruntów na cele pastwiskowe,
- c) Nie dokonywaniu zbiorów traw i siana z trwałych użytków zielonych na cele paszowe,
- d) Utrzymywaniu gruntów w stanie nie zagrażającym rozprzestrzenianiu się chwastów (pozostawienie w czarnym ugorze lub dokonywanie oprysków chemicznych).

2. Warunki określone w ust. 1 muszą być spełnione łącznie.

§ 4. 1. Zwolnienie następuje w drodze decyzji Wójta.

2. W razie niedopełnienia chociażby jednego z zastrzeżonych warunków, organ podatkowy stwierdza wygaśnięcie w całości lub w części decyzji, o której mowa w ust. 1.

3. Fakt zaprzestania produkcji rolnej podlega kontroli w terenie w okresie wysiewów lub zbiorów, którą dokonuje komisja powołana przez Wójta Gminy.

4. Podatnik jest zobowiązany do zawiadomienia organu podatkowego w terminie 14 dni o zaistniałych zmianach w przypadku wcześniejszego podjęcia produkcji na wyłączonych użytkach rolnych.

§ 5. Wykonanie uchwały powierza się Wójtowi Gminy Przytuły.

§ 6. Uchwała wchodzi w życie po upływie 14 dni od dnia ogłoszenia w Dzienniku Urzędowym Województwa Podlaskiego.

**Wiceprzewodniczący Rady Gminy Przytuły**  
**Marcin Góralski**

**Załącznik Nr 1**  
do uchwały Nr XXX/108/09  
Rady Gminy Przytuły  
z dnia 16 grudnia 2009 r.

.....  
imię i nazwisko ( nazwa)

.....  
adres podatnika

.....  
NIP podatnika

**Wójt Gminy Przytuły**  
**ul. Supska 10**  
**18-423 Przytuły**

### **WNIOSEK**

w sprawie zwolnienia od podatku rolnego użytków rolnych, na których  
zaprzesztao produkcji rolnej.

Zwracam się z uprzejmą prośbą o zwolnienie od podatku rolnego użytków rolnych, na  
których zaprzestałam/em produkcji rolnej.

Dane o udzielenie zwolnienia na podstawie art. 12 ust. 1 pkt 7<sup>1</sup> ustawy o podatku rolnym:

- 1) data zaprzestania produkcji rolnej..... ,
- 2) ogólna powierzchnia użytków rolnych wchodzących w skład gospodarstwa rolnego  
..... ha,
- 3) numery działek według rejestru gruntów, oraz powierzchnie działek, których dotyczy  
zwolnienie..... ,
- 4) zamierzony okres zwolnienia ..... ( od 1 do 3 lat).

.....  
Podpis podatnika

---

<sup>1</sup> Zwalnia się z podatku rolnego: ( ...) grunty gospodarstw rolnych, na których zaprzestano produkcji rolnej, z z tym że zwolnienie może dotyczyć nie więcej niż 20 % powierzchni użytków rolnych gospodarstwa rolnego, lecz nie więcej niż 10 ha – na okres nie dłuższy niż 3 lata, w stosunku do tych samych gruntów ( ...) oraz zwolnienie od podatku rolnego przysługuje po spełnieniu następujących warunków:

- a) faktycznym zaprzestaniu uprawy,
- b) nie wykorzystywaniu gruntów na cele pastwiskowe,
- c) nie dokonywaniu zbiorów traw i siana z trwałych użytków zielonych na cele paszowe,
- d) utrzymywaniu gruntów w stanie nie zagrażającym rozprzestrzenianiu się chwastów ( pozostawienie w czarnym ugorze lub dokonywanie oprysków chemicznych).

Warunki określone muszą być spełnione łącznie.

10

**UCHWAŁA NR XXX/110/09 RADY GMINY PRZYTUŁY**

z dnia 16 grudnia 2009 r.

**w sprawie określenia wysokości stawek podatku od nieruchomości i zwolnień w tym podatku na 2010 rok**

Na podstawie art. 18 ust. 2 pkt. 8 ustawy z dnia 8 marca 1990 r. o samorządzie gminnym (Dz. U. z 2001 r. Nr 142, poz. 1591; z 2002 r. Nr 23, poz. 220, Nr 62, poz. 558, Nr 113, poz. 984, Nr 153, poz. 1271, Nr 214, poz. 1806; z 2003 r. Nr 80, poz. 717, Nr 162, poz. 1568; z 2004 r. Nr 102, poz. 1055, Nr 116, poz. 1203, z 2005 r. Nr 172, poz. 1441; z 2006 r. Nr 17, poz. 128, Nr 181, poz. 1337; z 2007 r. Nr 48, poz. 327, Nr 138, poz. 974, Nr 173, poz. 1218, z 2008 r. Nr 180, poz. 1111, Nr 223, poz. 1458; z 2009 r. Nr 52, poz. 420) i art. 5 ust. 1 ustawy z dnia 12 stycznia 1991 r. o podatkach i opłatach lokalnych (Dz. U. z 2006 r. Nr 121, poz. 844, Nr 220, poz. 1601, Nr 225, poz. 1635, Nr 245, poz. 1775, Nr 249, poz. 1828, Nr 251, poz. 1847; z 2008 r. Nr 93, poz. 585, Nr 116, poz. 730, z 2009 r. Nr 56, poz. 458, Nr 223, poz. 1463) Rada Gminy uchwala, co następuje:

§ 1. Określa się stawki podatku od nieruchomości w następującej wysokości:

- 1) od 1 m<sup>2</sup> powierzchni użytkowej budynków mieszkalnych lub ich części – 0,50 zł;
- 2) od 1 m<sup>2</sup> powierzchni użytkowej budynków lub ich części związanych z prowadzeniem działalności gospodarczej oraz od powierzchni użytkowej budynków mieszkalnych lub ich części zajętych na prowadzenie działalności gospodarczej – 18,60 zł;
- 3) od 1 m<sup>2</sup> powierzchni użytkowej budynków lub ich części zajętych na prowadzenie działalności gospodarczej w zakresie obrotu kwalifikowanym materiałem siewnym – 8,66 zł;
- 4) od 1 m<sup>2</sup> powierzchni użytkowej pozostałych budynków lub ich części zajętych na prowadzenie działalności gospodarczej w zakresie udzielania świadczeń zdrowotnych – 2,50 zł;
- 5) od 1 m<sup>2</sup> powierzchni pozostałych budynków lub ich części, w tym zajętych na prowadzenie odpłatnej statutowej działalności pożytku publicznego przez organizacje pożytku publicznego – 3,70 zł;
- 6) od budowli – 2 % ich wartości określonej na podstawie art. 4 ust. 1 pkt 3 oraz ust. 3-7 ustawy o podatkach i opłatach lokalnych;
- 7) od 1 m<sup>2</sup> powierzchni gruntów związanych z prowadzeniem działalności gospodarczej bez względu na sposób zakwalifikowania w ewidencji gruntów i budynków – 0,65 zł;
- 8) od gruntów:
  - a) od 1 ha powierzchni pod jeziorami, zajętych na zbiorniki wodne retencyjne lub elektrowni wodnych – 3,74 zł;
  - b) od 1 m<sup>2</sup> powierzchni pozostałych, w tym zajętych na prowadzenie odpłatnej statutowej działalności pożytku publicznego przez organizacje pożytku publicznego – 0,15 zł.

§ 2. 1. Pobór podatku od nieruchomości od osób fizycznych prowadzony będzie w drodze inkasa przez sołtysów lub na konto Urzędu Gminy.

2. Wysokość wynagrodzenia sołtysów za inkaso określa Rada Gminy w uchwale w sprawie ustalenia stawek za inkaso zobowiązań podatkowych wchodzących w skład łącznego zobowiązania pieniężnego.

§ 3. 1. Zwalnia się od podatku od nieruchomości:

- a) grunty zajęte pod drogi wewnętrzne w rozumieniu art. 8 ust. 1 ustawy z dnia 21 marca 1985 r., o drogach publicznych (Dz. U. z 2007 r. Nr 19, poz. 115, ze zm.),
- b) grunty i budynki lub ich części znajdujące się w posiadaniu jednostek OSP oraz jednostek organizacyjnych gminy;
- c) budynki mieszkalne rolników;
- d) budynki mieszkalne lub ich części oraz pozostałe budynki emerytów i rencistów, którzy przekazali swoje gospodarstwo rolne w zamian za świadczenia uregulowane w ustawie o ubezpieczeniu społecznym rolników lub za renty strukturalne.

2) .Zwolnienia, o których mowa w ust. 1 nie obejmują budynków i gruntów związanych z prowadzeniem działalności gospodarczej.

§ 4. Tracą moc:

- 1) uchwała Nr XX/68/08 Rady Gminy Przytuły z dnia 9 grudnia 2008 roku w sprawie określenia wysokości stawek podatku od nieruchomości na 2009 rok;

§ 5. Wykonanie uchwały powierza się Wójtowi Gminy.

§ 6. Uchwała wchodzi w życie po upływie 14 dni od dnia jej ogłoszenia w Dzienniku Urzędowym Województwa Podlaskiego i podlega rozplakatowaniu na tablicy ogłoszeń Urzędu Gminy.

**Wiceprzewodniczący Rady Gminy Przytuły**  
*Marcin Góralski*

11

**UCHWAŁA NR XXIV/151/09 RADY GMINY SZTABIN**

z dnia 17 grudnia 2009 r.

**w sprawie ustalenia trybu udzielania i rozliczania dotacji przekazywanej publicznej szkole podstawowej prowadzonej przez Społeczno-Oświatowe Stowarzyszenie Pomocy Pokrzywdzonym i Niepełnosprawnym "Eduikator" w Łomży Oddział w Jaminach oraz trybu i zakresu kontroli prawidłowości jej wykorzystywania**

Na podstawie art. 80 ust. 4 i art. 90 ust. 4 ustawy z dnia 7 września 1991 r. o systemie oświaty (tekst jednolity Dz. U. z 2004 r., Nr 256, poz. 2572, Nr 69, poz. 624, Nr 109, poz. 1161, Nr 273, poz. 2703, Nr 281, poz. 2781, z 2005 r., Nr 17, poz. 141, Nr 94, poz. 788, Nr 122, poz. 1020, Nr 131, poz. 1091, Nr 167, poz. 1400, Nr 249, poz. 2104, z 2006 r., Nr 144, poz. 1043, Nr 208, poz. 1532, Nr 227, poz. 1658, z 2007r., Nr 42, poz. 273, Nr 80, poz. 542, Nr 115, poz. 791, Nr 120, poz. 818, Nr 180, poz. 1280, Nr 181, poz. 1292, z 2008 r. Nr 70, poz. 416, Nr 145, poz. 917, Nr 216, poz. 1370, z 2009 r., Nr 6, poz. 33, Nr 31, poz. 206, Nr 56, poz. 458) uchwała się, co następuje:

§ 1.1. Publiczna szkoła podstawowa prowadzona przez Społeczno-Oświatowe Stowarzyszenie Pomocy Pokrzywdzonym i Niepełnosprawnym "Eduikator" w Łomży Oddział w Jaminach, zwane dalej "prowadzącym", składa pisemny wniosek o udzielenie dotacji w terminie do dnia 30 września roku poprzedzającego rok udzielenia dotacji.

2. Wzór wniosku o przyznanie dotacji stanowi załącznik Nr 1 do uchwały.

3. Prowadzący jest zobowiązany do składania aktualizacji wniosku o którym mowa w ust. 1.

§ 2. 1. Dotacja udzielana jest na każdego ucznia ujętego we wniosku o którym mowa w § 1 przy czym:

- 1) dotacja przysługuje na ucznia skreślonego z listy uczniów albo wpisanego na listę w danym miesiącu. Jeżeli jest to ten sam uczeń dotacja przysługuje tylko na jednego ucznia.
- 2) dotacja na miesiące wakacyjne (lipiec, sierpień) ustalana jest na podstawie ostatniej aktualizacji wniosku złożonego przez Prowadzącego, a gdyby ich nie było na podstawie wniosku.

2. Dotacja jest przekazywana w ratach miesięcznych w wysokości 1/12 należnej dotacji, przelewem bankowym z konta Gminy na konto bankowe prowadzącego, w terminie do ostatniego dnia każdego miesiąca.

3. Termin wykorzystania dotacji upływa z dniem 31 grudnia danego roku budżetowego.

4. Prowadzący szkołę zobowiązany jest do rozliczenia otrzymanej dotacji w terminie do 15 lutego za rok poprzedni.

§ 3. 1. Prawidłowość wykorzystania przyznanej dotacji podlega kontroli.

2. Kontroli podlega w szczególności:

- 1) zgodność ze stanem faktycznym danych podawanych na formularzach, których wzory stanowią załączniki do niniejszej uchwały, w tym przede wszystkim liczby uczniów;
- 2) fakt wykorzystania dotacji wyłącznie na pokrycie wydatków bieżących szkoły.

3. Kontroli dokonują osoby upoważnione przez Wójta Gminy Sztabin.

- 1) Osoby dokonujące kontroli mają prawo wstępu do szkoły oraz wglądu do prowadzonej przez nią dokumentacji organizacyjnej, finansowej i dokumentacji przebiegu nauczania.
- 2) Z przeprowadzonej kontroli sporządza się protokół.

§ 4. Dotację wstrzymuje się w przypadku:

- 1) stwierdzenia nieprawidłowości w wyniku przeprowadzenia kontroli,
- 2) nie złożenia rozliczenia za rok poprzedni w terminie określonym niniejszą uchwałą.

§ 5. 1. Dotacja udzielona z budżetu Gminy w części lub w całości pobrana nienależnie, w nadmiernej wysokości lub wykorzystana niezgodnie z przeznaczeniem podlega zwrotowi na rachunek bieżący Gminy Sztabin w terminie 14 dni od dnia otrzymania przez Prowadzącego pisemnego wezwania do jej zwrotu.

2. W przypadku nie dokonania zwrotu dotacji w terminie określonym w ust. 1, dług zostanie wyegzekwowany wraz z odsetkami w wysokości określonej jak od zaległości podatkowych.

3. W przypadku zakończenia prowadzenia działalności przez dotowaną szkołę w trakcie trwania roku budżetowego, zobowiązana jest ona do przedłożenia rozliczenia wykorzystania dotacji oraz zwrotu niewykorzystanych, pobranych nienależnie lub w nadmiernej wysokości środków z dotacji udzielonej z budżetu Gminy w terminie 30 dni od dnia zakończenia działalności.

§ 6. Wykonanie uchwały powierza się Wójtowi Gminy Sztabin.

§ 7. Traci moc uchwała Nr XXIX/238/2002 Rady Gminy Sztabin z dnia 30 stycznia 2002 roku w sprawie trybu udzielania i rozliczania dotacji publicznym szkołom podstawowym prowadzonym przez stowarzyszenia.

§ 8. Uchwała wchodzi w życie po upływie 14 dni od dnia jej opublikowania w Dzienniku Urzędowym Województwa Podlaskiego z mocą obowiązującą od 1 stycznia 2010 r.

**Przewodniczący Rady**  
***Paweł Karp***

**Załącznik Nr 1**  
do uchwały Nr XXIV/151/09  
Rady Gminy Sztabin  
z dnia 17 grudnia 2009 r.

**Wniosek o udzielenie dotacji z budżetu Gminy Sztabin  
na rok.....**

**1. Informacja o wnioskodawcy**

.....  
.....  
.....

**2. Informacja o liczbie uczniów:**

a) w okresie od stycznia do sierpnia- ...../miesiąc;

b) w okresie od września do grudnia- ...../miesiąc.

**3. Nazwa banku i numer rachunku bankowego, na który ma być przekazywana dotacja**

.....  
.....  
.....

.....  
miejsowość i data

.....  
upoważniony przedstawiciel

**Załącznik Nr 2**  
do uchwały Nr XXIV/151/09  
Rady Gminy Sztabin  
z dnia 17 grudnia 2009 r.

**Sprawozdanie z wykorzystania dotacji otrzymywanej z budżetu Gminy Sztabin  
za okres od..... do.....**

**1. Informacja o sprawozdawcy**

.....  
.....  
.....

**2. Sprawozdanie z realizacji zadań:**

1) Informacja na temat liczby uczniów i kwot otrzymanych dotacji w poszczególnych miesiącach roku.

Miesiąc	Liczba uczniów w okresie sprawozdawczym	Kwota otrzymanych dotacji
Styczeń		
Luty		
Marzec		
Kwiecień		
Maj		
Czerwiec		
Lipiec		
Sierpień		
Wrzesień		
Październik		
Listopad		
Grudzień		
Łączna kwota dotacji otrzymanych w okresie sprawozdawczym		

2) Wydatki ogółem....., w tym:

- a) Wynagrodzenia osobowe nauczycieli.....
- b) Wynagrodzenia osobowe obsługi.....
- c) Pochodne od wynagrodzeń.....
- d) Pozostałe wydatki, w tym:

.....  
.....  
.....

.....  
(miejscowość, data)

.....  
(upoważniony przedstawiciel)



12

**POROZUMIENIE**

zawarte w dniu 29 października 2009 r.

w Białymstoku pomiędzy Powiatem Białostockim, reprezentowanym przez Zarząd Powiatu Białostockiego, w imieniu którego działają:

1. Wiesław Pusz - Starosta Powiatu Białostockiego
2. Adam Kamiński - Wicestarosta Powiatu Białostockiego

a Gminą Choroszcz, reprezentowaną przez Burmistrza Choroszczy – Jerzego Ułanowicza.

Na podstawie art. 5 ust. 2, 3, 4 ustawy z dnia 5 czerwca 1998 r. o samorządzie powiatowym (Dz. U. z 2001 r. Nr 142, poz. 1592, zm.: Dz. U. z 2002 r. Nr 23, poz. 220, Dz. U. z 2002 r. Nr 62, poz. 558, Dz. U. z 2002 r. Nr 113, poz. 984, Dz. U. z 2002 r. Nr 200, poz. 1688, Dz. U. z 2002 r. Nr 214, poz. 1806, Dz. U. z 2003 r. Nr 162, poz. 1568, Dz. U. z 2002 r. Nr 153, poz. 1271, Dz. U. z 2004 r. Nr 102, poz. 1055, Dz. U. z 2002 r. Nr 214 poz. 1806, Dz. U. z 2007 Nr 173 poz. 1218, Dz. U. z 2008 r. Nr 180 poz. 1111, Dz. U. 2008 z 2008 Nr 223 poz. 1458, Dz. U. 2009 r. Nr 92 poz. 753) i art. 8 ust. 2a i 3 ustawy z dnia 8 marca 1990 r. o samorządzie gminnym (Dz. U. z 2001 r. Nr 142, poz. 1591, zm.: Dz. U. z 2002 r. Nr 23, poz. 220, Dz. U. z 2002 r. Nr 62, poz. 558, Dz. U. z 2002 r. Nr 113, poz. 984, Dz. U. z 2002 r. Nr 214, poz. 1806, Dz. U. z 2003 r. Nr 80, poz. 717, Dz. U. z 2003 r. Nr 162, poz. 1568, Dz. U. z 2002 r. Nr 153, poz. 1271, Dz. U. z 2004 r. Nr 102, poz. 1055, Dz. U. z 2004 r. Nr 116, poz. 1203, Dz. U. 2002 r. Nr 214 poz. 1806, Dz. U. z 2005 r. Nr 172 poz. 1441, Dz. U. 2006 r. Nr 17 poz. 128, Dz. U. 2005 r. Nr 175 poz. 1457, Dz. U. z 2006 r. Nr 181 poz. 1337, Dz. U. z 2007 r. Nr 48 poz. 327, Dz. U. z 2007 r. Nr 138 poz. 974, Dz. U. z 2007 r. Nr 138 poz. 974, Dz. U. z 2007 r. Nr 173, poz. 1218, Dz. U. 2008 Nr 180 poz. 1111, Dz. U. z 2008 r. Nr 223 poz. 1458, Dz. U. 2009 r. Nr 52 poz. 420), art. 46 ustawy z dnia 13 listopada 2003 r. o dochodach jednostek samorządu terytorialnego (Dz. U. z 2008 r. Nr 88, poz. 539, zm.: Dz. U. z 2008 Nr 220 poz. 1419, Dz. U. z 2009 r. Nr 1 poz. 2, Dz. U. z 2009 r. Nr 56 poz. 458), Uchwały Nr XII/101/2003 Rady Powiatu Białostockiego z dnia 20 listopada 2003 r. w sprawie powierzenia gminom zimowego utrzymania dróg powiatowych strony zawierają porozumienie o następującej treści:

§ 1. Burmistrz Choroszczy zobowiązuje się do zarządzania drogami powiatowymi w zakresie zimowego utrzymania dróg powiatowych na terenie Gminy Choroszcz, o łącznej długości 85,3 km, określonych w załączniku nr 1, stanowiącym integralną część porozumienia – w standardzie wynikającym z potrzeb użytkowników i możliwości jednostki utrzymującej, lecz nie niższym niż piąty.

§ 2. Zarząd Powiatu:

1. powierza Burmistrzowi Choroszczy prowadzenie zadania polegającego na zarządzaniu drogami w zakresie zimowego utrzymania dróg powiatowych, o których mowa w § 1.
2. oświadcza, że drogi określone w § 1 są ubezpieczone od odpowiedzialności cywilnej.
3. warunki finansowania określa odrębna umowa.

§ 3. 1. Zadanie przekazane niniejszym porozumieniem Burmistrz Choroszczy będzie wykonywał za pośrednictwem właściwych organów w formach przewidzianych prawem.

2. Burmistrz Choroszczy ponosi pełną odpowiedzialność w aspekcie skutków złego zimowego utrzymania dróg powiatowych określonych w załączniku nr 1.

§ 4. 1. Integralną częścią porozumienia jest załącznik nr 1 zawierający wykaz dróg objętych zimowym utrzymaniem realizowanym przez Burmistrza Choroszczy.

2. Integralną częścią porozumienia jest załącznik nr 2 zawierający zasady odśnieżania i zwalczania gołoledzi na drogach opublikowany w Dzienniku Urzędowym Ministerstwa Transportu i Gospodarki Morskiej Nr 10 z dnia 26.10.1994 roku.

§ 5. Porozumienie zostaje zawarte na czas ściśle określony z terminem jego obowiązywania od 1 stycznia 2010 roku do dnia 31 grudnia 2010 roku.

§ 6. Zmiany do porozumienia wymagają formy pisemnej pod rygorem nieważności.

§ 7. W sprawach nieuregulowanych postanowieniami niniejszego porozumienia będą miały zastosowanie przepisy ustawy o finansach publicznych oraz Kodeksu Cywilnego.

§ 8. Porozumienie wchodzi w życie z dniem podpisania i podlega ogłoszeniu w Dzienniku Urzędowym Województwa Podlaskiego.

§ 9. W przypadku zaistnienia potrzeby przeznaczenia na zimowe utrzymanie dróg kwoty większej od kwoty dotacji celowej udzielanej z Powiatu Białostockiego, tj. 40.000,00 zł słownie (czterdzieści tysięcy złotych) Gmina Choroszcz zapewnia, że udzieli pomocy finansowej Powiatowi, na którą to okoliczność będzie podjęta właściwa uchwała Rady Miejskiej.

§ 10. Porozumienie sporządzono w czterech jednobrzmiących egzemplarzach, jeden egz. dla Gminy Choroszcz i trzy egz. dla Zarządu Powiatu.

**Starosta**  
*Wiesław Pusz*

**Burmistrz**  
*Jerzy Ulanowicz*

**Wicestarosta**  
*Adam Kamiński*

**Skarbnik Gminy**  
*Joanna Kunikowska*

**Skarbnik Powiatu Białostockiego**  
*Maria Borodziuk*

**Załącznik nr 1**

**Wykaz dróg powiatowych objętych zimowym utrzymaniem na terenie gminy Choroszcz**

Numer i nazwa drogi	Pikietaż		Długość [km]
	od	Do	
Nr 1535 B Białystok – Stare Jezewo	3+300	18+300	15,0
Nr 1536 B dr. nr 1535 B – Kruszewo	0+000	2+100	2,1
Nr 1552 B Choroszcz – dr. nr 1535 B	0+800	9+950	9,1
Nr 1538 B Choroszcz – Kościuki	3+000	5+260	2,3
Nr 1539 B Choroszcz – St. Baciuty	1+000	4+300	3,3
Nr 1541 B Zaczerlany – Kol. Gajowniki	0+000	1+000	1,0
Nr 1542 B dr. przez wieś Gajowniki	0+000	0+950	1,0
Nr 1543 B Choroszcz – Markowszczyzna	4+600	9+000	4,4
Nr 1544 B od dr. 1543 B – Czaplino	0+000	0+535	0,5
Nr 1548 B Barszczewo – Ogrodniki	0+000	2+890	2,9
Nr 1549 B od dr. 1535 B – Horodniany	0+000	6+310	6,3
Nr 1550 B Niewodnica Kość. – Białystok	0+000	3+250	3,3
Nr 1551 B od dr. kraj. nr 8 – Krupniki	0+000	2+170	2,2
Nr 1380 B Złotoria – Tykocin	0+000	4+500	4,5
Nr 1537 B Konowały – Izbiszcze	0+000	5+010	5,0
Nr 1547 B Czaplino – Mińce – Tołcze	0+000	2+055	2,0
Nr 1390 B Choroszcz – dr kraj. nr 65	0+000	3+600	3,6
Ogółem:			68,5

**Ulice w m. Choroszcz**

**- 16,8 km**

1. ul. Al. Niepodległości	- 1,1
2. ul. Sienkiewicza	- 0,8
3. ul. Branickiego	- 0,4
4. ul. Dominikańska	- 0,3
5. ul. Zastawie I (dr. do Zaczerlan)	- 2,6
6. ul. Zastawie II (dr. do Markowszczyzny)	- 1,8
7. ul. Piaskowa (dr. do Paniek)	- 1,2
8. ul. Mickiewicza	- 2,2
9. dr. do Kruszewa	- 3,5
10. dr. do Kościuk	- 2,6
11. dr. do Dzikich	- 0,3

Załącznik Nr 2

**ZASADY ODŚNIEŻANIA I USUWANIA GOŁOLEDZI NA DROGACH**  
**wg Załącznika nr 1 do zarządzenia nr 46 MTiGM z 1994 r.**

Stan- dard	Opis stanu utrzymania drogi dla danego standardu	Dopuszczalne odstępstwa od standardu z określeniem czasu, w jakim skutki danego zjawiska atmosferycznego powinny być usunięte	
		po ustaniu opadów śniegu	od stwierdzenia występowania zjawisk
1	2	3	4
I	Jezdnia i pobocza utwardzone wolne od czynników powodowanych zjawiskami atmosferycznymi, z wyjątkiem wody.	Dotyczy jezdnii i poboczy - śnieg luźny - 2 godz. - błoto pośniegowe - 4 godz. - śnieg zajeżdżony - nigdy - zaspasy - nigdy	-gołoledź - 2 godz. -szron - 2 godz. -sadź - 2 godz. -śliskość pośnieg. -4 godz. -lodowica - 4 godz.
II	Jezdnia odśnieżona, a śliskość zimowa zlikwidowana na całej szerokości łącznie z poboczami utwardzonymi.	-śnieg luźny - 4 godz. -błoto pośniegowe - 6godz. - śnieg zajeżdżony - występuje (cienka warstwa nie utrudniająca ruchu)	-gołoledź - 3 godz. -szron - 3 godz. -sadź - 3 godz. -śliskość pośnieg. - 4 godz. -lodowica - 4 godz.
III	Jezdnia odśnieżona na całej szerokości, a śliskość zimowa zlikwidowana na: -skrzyżowaniach z drogami twardymi; -skrzyżowaniach z koleją; -odcinkach o nachyleniu >4% -przystankach autobusowych -innych miejscach ustalonych przez zarząd drogi	-śnieg luźny - 6 godz. -śnieg zajeżdżony (utrudniający ruch ) - występuje -zaspasy - 6 godz.	W miejscach wymienionych w kolumnie 2: -gołoledź - 5 godz. -szron - 5 godz. -sadź - 5 godz. -śliskość pośnieg. - 6 godz. -lodowica - 5 godz.
IV	Jezdnia odśnieżona na całej szerokości Jezdnia posypana na odcinkach decydujących o możliwości ruchu	-śnieg luźny - 8 godz. -śnieg zajeżdżony - występuje -języki śnieżne - występują -zaspasy mogą występ.- do 8 godz.  Dopuszczalne przerwy w komunikacji do 8 godz.	W miejscach wyznaczonych: -gołoledź - 8 godz. -śliskość pośnieg. -10 godz. -lodowica - 8 godz.
V	Jezdnia odśnieżona, w miejscach zasp odśnieżony co najmniej jeden pas ruchu z wykonaniem mijanek. Jezdnia posypana na odcinkach decydujących o możliwości ruchu	-śnieg luźny może zalegać- 16 godz. -śnieg zajeżdżony -występuje -języki śnieżne - występują -zaspasy mogą występować - 24 godz.  Dopuszczalne przerwy w komunikacji do 24 godz.	W miejscach wyznaczonych: -gołoledź - 8 godz. -śliskość pośnieg. - występuje
VI	Jezdnia zaśniewiona. Prowadzi się interwencyjne odśnieżanie w zależności od potrzeb. Jezdnia posypana po odśnieżeniu w miejscach wyznaczonych przez ZD.	-śnieg luźny - występuje -śnieg zajeżdżony - występuje -nabój śnieżny - występuje -zaspasy mogą występować - 48 godz.	W miejscach wyznaczonych : -wszystkie rodzaje śliskości po odśnieżaniu - 2 godz.

13

**POROZUMIENIE**

zawarte w dniu 29 października 2009 r.

w Białymstoku pomiędzy Powiatem Białostockim, reprezentowanym przez Zarząd Powiatu Białostockiego, w imieniu którego działają:

1. Wiesław Pusz - Starosta Powiatu Białostockiego
2. Adam Kamiński - Wicestarosta Powiatu Białostockiego

a Gminą Czarna Białostocka, reprezentowaną przez Burmistrza Gminy - Tadeusza Matejko. Na podstawie art. 5 ust. 2, 3, 4 ustawy z dnia 5 czerwca 1998 r. o samorządzie powiatowym (Dz. U. z 2001 r. Nr 142, poz. 1592, zm.: Dz. U. z 2002 r. Nr 23, poz. 220, Dz. U. z 2002 r. Nr 62, poz. 558, Dz. U. z 2002 r. Nr 113, poz. 984, Dz. U. z 2002 r. Nr 200, poz. 1688, Dz. U. z 2002 r. Nr 214, poz. 1806, Dz. U. z 2003 r. Nr 162, poz. 1568, Dz. U. z 2002 r. Nr 153, poz. 1271, Dz. U. z 2004 r. Nr 102, poz. 1055, Dz. U. z 2002 r. Nr 214 poz. 1806, Dz. U. z 2007 r. Nr 173 poz. 1218, Dz. U. z 2008 Nr 180 poz. 1111, Dz. U. 2008 r. z 2008 r. Nr 223 poz. 1458, Dz. U. 2009 r. Nr 92 poz. 753) i art. 8 ust. 2a i 3 ustawy z dnia 8 marca 1990 r. o samorządzie gminnym (Dz. U. z 2001 r. Nr 142, poz. 1591, zm.: Dz. U. z 2002 r. Nr 23, poz. 220, Dz. U. z 2002 r. Nr 62, poz. 558, Dz. U. z 2002 r. Nr 113, poz. 984, Dz. U. z 2002 r. Nr 214, poz. 1806, Dz. U. z 2003 r. Nr 80, poz. 717, Dz. U. z 2003 r. Nr 162, poz. 1568, Dz. U. z 2002 r. Nr 153, poz. 1271, Dz. U. z 2004 r. Nr 102, poz. 1055, Dz. U. z 2004 r. Nr 116, poz. 1203, Dz. U. 2002 Nr 214 poz. 1806, Dz. U. z 2005 Nr 172 poz. 1441, Dz. U. 2006 r. Nr 17 poz. 128, Dz. U. 2005 r. Nr 175 poz. 1457, Dz. U. z 2006 r. Nr 181 poz. 1337, Dz. U. z 2007 r. Nr 48 poz. 327, Dz. U. z 2007 r. Nr 138 poz. 974, Dz. U. z 2007 r. Nr 138 poz. 974, Dz. U. z 2007 r. Nr 173, poz. 1218, Dz. U. 2008 r. Nr 180 poz. 1111, Dz. U. z 2008 r. Nr 223 poz. 1458, Dz. U. 2009 r. Nr 52 poz. 420), art. 46 ustawy z dnia 13 listopada 2003 roku o dochodach jednostek samorządu terytorialnego (Dz. U. z 2008 r. Nr 88, poz. 539, zm.: Dz. U. z 2008 Nr 220 poz. 1419, Dz. U. z 2009 r. Nr 1 poz. 2, Dz. U. z 2009 r. Nr 56 poz. 458), Uchwały Nr XII/101/2003 Rady Powiatu Białostockiego z dnia 20 listopada 2003 r. w sprawie powierzenia gminom zimowego utrzymania dróg powiatowych strony zawierają porozumienie o następującej treści:

§ 1. Burmistrz Czarnej Białostockiej zobowiązuje się do zarządzania drogami powiatowymi w zakresie zimowego utrzymania dróg powiatowych na terenie Gminy Czarna Białostocka, o łącznej długości 56,3 km, określonych w załączniku nr 1, stanowiącym integralną część porozumienia – w standardzie wynikającym z potrzeb użytkowników i możliwości jednostki utrzymującej, lecz nie niższym niż piąty.

§ 2. Zarząd Powiatu:

1. powierza Burmistrzowi Czarnej Białostockiej prowadzenie zadania polegającego na zarządzaniu drogami w zakresie zimowego utrzymania dróg powiatowych, o których mowa w § 1.
2. oświadcza, że drogi określone w § 1 są ubezpieczone od odpowiedzialności cywilnej.
3. warunki finansowania określa odrębna umowa.

§ 3. 1. Zadanie przekazane niniejszym porozumieniem Burmistrz Czarnej Białostockiej będzie wykonywał za pośrednictwem właściwych organów w formach przewidzianych prawem.

2. Burmistrz Czarnej Białostockiej ponosi pełną odpowiedzialność w aspekcie skutków złego zimowego utrzymania dróg powiatowych określonych w załączniku nr 1.

§ 4. 1. Integralną częścią porozumienia jest załącznik nr 1 zawierający wykaz dróg objętych zimowym utrzymaniem realizowanym przez Burmistrza Czarnej Białostockiej.

2. Integralną częścią porozumienia jest załącznik nr 2 zawierający zasady odśnieżania i zwalczania gołoledzi na drogach opublikowany w Dzienniku Urzędowym Ministerstwa Transportu i Gospodarki Morskiej Nr 10 z dnia 26.10.1994 roku.

§ 5. Porozumienie zostaje zawarte na czas ściśle określony z terminem jego obowiązywania od 1 stycznia 2010 roku do dnia 31 grudnia 2010 roku.

§ 6. Zmiany do porozumienia wymagają formy pisemnej pod rygorem nieważności.

§ 7. W sprawach nieuregulowanych postanowieniami niniejszego porozumienia będą miały zastosowanie przepisy ustawy o finansach publicznych oraz Kodeksu Cywilnego.

§ 8. Porozumienie wchodzi w życie z dniem podpisania i podlega ogłoszeniu w Dzienniku Urzędowym Województwa Podlaskiego.

§ 9. W przypadku zaistnienia potrzeby przeznaczenia na Zimowe Utrzymanie Dróg kwoty większej od kwoty dotacji celowej udzielanej z Powiatu Białostockiego, tj. 42.000,00 zł słownie (czterdzieści dwa tysiące złotych) Gmina Czarna Białostocka zapewnia, że udzieli pomocy finansowej Powiatowi, na którą to okoliczność będzie podjęta właściwa uchwała Rady Miejskiej.

§ 10. Porozumienie sporządzono w czterech jednobrzmiących egzemplarzach, jeden egz. dla Gminy Czarna Białostocka i trzy egz. dla Zarządu Powiatu.

**Starosta**  
*Wiesław Pusz*

**Wicestarosta**  
*Adam Kamiński*

**Skarbnik Powiatu Białostockiego**  
*Maria Borodziuk*

**Burmistrz**  
*Tadeusz Matejko*

**Z up. Skarbnika**  
*Ewa Marta Szancilo*  
**inspektor ds. budżetowych**

**ZAŁĄCZNIK NR 1**

**Wykaz dróg powiatowych objętych zimowym utrzymaniem na terenie gminy  
Czarna Białostocka**

Numer i nazwa drogi	Pikietaż		Długość [km]
	od	Do	
Nr 1307 B Janów – Niemczyn	11+500	14+800	3,3
Nr 1420 B Czarna Białostocka – Niemczyn	4+300	20+770	16,5
Nr 1426 B Chmielnik – Przewalanka	0+000	6+570	6,6
Nr 1424 B Czarna Wieś – Karczysko	0+000	2+500	2,5
Nr 1423 B Czarna Wieś – Ogóły	0+000	2+700	2,7
Nr 1425 B od dr. nr 1420 B – Kosmaty Borek	0+000	0+700	0,7
Nr 1421 B od dr. kraj. nr 19 – Czarna Wieś	0+000	4+900	4,9
Nr 1422B od dr. kraj. nr 19 – Wólka Ratowiecka	0+000	4+700	4,7
Nr 1320 B Łosiniec – Zdroje - Bombła	0+790	3+330	2,5
Ogółem:			44,4

**Ulice w m. Czarna Białostocka - 11,9 km**

1. ul. Fabryczna	- 3,8
2. ul. Kościelna	- 1,0
3. ul. J. Piłsudskiego	- 1,5
4. ul. Sienkiewicza	- 0,7
5. ul. Świerkowa	- 0,6
6. ul. Torowa	- 0,7
7. dr. do Czarnej Wsi Kościelnej	- 1,3
8. dr do Machnacza	- 2,3

**ZALĄCZNIK NR 2**

**ZASADY ODŚNIEŻANIA I USUWANIA GOŁOLEDZI NA DROGACH  
wg Załącznika nr 1 do zarządzenia nr 46 MTiGM z 1994 r.**

Standard	Opis stanu utrzymania drogi dla danego standardu	Dopuszczalne odstępstwa od standardu z określeniem czasu, w jakim skutki danego zjawiska atmosferycznego powinny być usunięte	
		po ustaniu opadów śniegu	od stwierdzenia występowania zjawisk
1	2	3	4
I	Jezdnia i pobocza utwardzone wolne od czynników powodowanych zjawiskami atmosferycznymi, z wyjątkiem wody.	Dotyczy jezdni i poboczy - śnieg luźny - 2 godz. - błoto pośniegowe - 4 godz. - śnieg zajeżdżony - nigdy - zaspasy - nigdy	-gołoledź - 2 godz. -szron - 2 godz. -sadź - 2 godz. -śliskość pośnieg. - 4 godz. -lodowica - 4 godz.
II	Jezdnia odśnieżona, a śliskość zimowa zlikwidowana na całej szerokości łącznie z poboczami utwardzonymi.	-śnieg luźny - 4 godz. -błoto pośniegowe - 6godz. - śnieg zajeżdżony - występuje (cienka warstwa nie utrudniająca ruchu)	-gołoledź - 3 godz. -szron - 3 godz. -sadź - 3 godz. -śliskość pośnieg. - 4 godz. -lodowica - 4 godz.
III	Jezdnia odśnieżona na całej szerokości, a śliskość zimowa zlikwidowana na: -skrzyżowaniach z drogami twardymi; -skrzyżowaniach z koleją; -odcinkach o pochyleniu >4% -przystankach autobusowych -innych miejscach ustalonych przez zarząd drogi	-śnieg luźny - 6 godz. -śnieg zajeżdżony (utrudniający ruch ) - występuje -zaspasy - 6 godz.	W miejscach wymienionych w kolumnie 2: -gołoledź - 5 godz. -szron - 5 godz. -sadź - 5 godz. -śliskość pośnieg. - 6 godz. -lodowica - 5 godz.
IV	Jezdnia odśnieżona na całej szerokości Jezdnia posypana na odcinkach decydujących o możliwości ruchu	-śnieg luźny - 8 godz. -śnieg zajeżdżony - występuje -języki śnieżne - występują -zaspasy mogą występ.- do 8 godz.  Dopuszczalne przerwy w komunikacji do 8 godz.	W miejscach wyznaczonych: -gołoledź - 8 godz. -śliskość pośnieg. - 10 godz. -lodowica - 8 godz.
V	Jezdnia odśnieżona, w miejscach zasp odśnieżony co najmniej jeden pas ruchu z wykonaniem mijanek. Jezdnia posypana na odcinkach decydujących o możliwości ruchu	-śnieg luźny może zalegać- 16 godz. -śnieg zajeżdżony -występuje -języki śnieżne - występują -zaspasy mogą występować - 24 godz.  Dopuszczalne przerwy w komunikacji do 24 godz.	W miejscach wyznaczonych: -gołoledź - 8 godz. -śliskość pośnieg. - występuje
VI	Jezdnia zaśniewiona. Prowadzi się interwencyjne odśnieżanie w zależności od potrzeb. Jezdnia posypana po odśnieżeniu w miejscach wyznaczonych przez ZD.	-śnieg luźny - występuje -śnieg zajeżdżony - występuje -nabój śnieżny - występuje -zaspasy mogą występować - 48 godz.	W miejscach wyznaczonych : -wszystkie rodzaje śliskości po odśnieżaniu - 2 godz.



14

**POROZUMIENIE**

zawarte w dniu 29 października 2009 r.

w Białymstoku pomiędzy Powiatem Białostockim, reprezentowanym przez Zarząd Powiatu Białostockiego, w imieniu którego działają:

1. Wiesław Pusz - Starosta Powiatu Białostockiego
  2. Adam Kamiński - Wicestarosta Powiatu Białostockiego
- a Gminą Dobrzyniewo Duże, reprezentowaną przez Wójta Gminy – Zenona Szypcio.

Na podstawie art. 5 ust. 2, 3, 4 ustawy z dnia 5 czerwca 1998 r. o samorządzie powiatowym (Dz. U. z 2001 r. Nr 142, poz. 1592, zm.: Dz. U. z 2002 r. Nr 23, poz. 220, Dz. U. z 2002 r. Nr 62, poz. 558, Dz. U. z 2002 r. Nr 113, poz. 984, Dz. U. z 2002 r. Nr 200, poz. 1688, Dz. U. z 2002 r. Nr 214, poz. 1806, Dz. U. z 2003 r. Nr 162, poz. 1568, Dz. U. z 2002 r. Nr 153, poz. 1271, Dz. U. z 2004 r. Nr 102, poz. 1055, Dz. U. z 2002 r. Nr 214 poz. 1806, Dz. U. z 2007 r. Nr 173 poz. 1218, Dz. U. z 2008 r. Nr 180 poz. 1111, Dz. U. 2008 r. z 2008 Nr 223 poz. 1458, Dz. U. 2009 r. Nr 92 poz. 753) i art. 8 ust. 2a i 3 ustawy z dnia 8 marca 1990 r. o samorządzie gminnym (Dz. U. z 2001 r. Nr 142, poz. 1591, zm.: Dz. U. z 2002 r. Nr 23, poz. 220, Dz. U. z 2002 r. Nr 62, poz. 558, Dz. U. z 2002 r. Nr 113, poz. 984, Dz. U. z 2002 r. Nr 214, poz. 1806, Dz. U. z 2003 r. Nr 80, poz. 717, Dz. U. z 2003 r. Nr 162, poz. 1568, Dz. U. z 2002 r. Nr 153, poz. 1271, Dz. U. z 2004 r. Nr 102, poz. 1055, Dz. U. z 2004 r. Nr 116, poz. 1203, Dz. U. 2002 r. Nr 214 poz. 1806, Dz. U. z 2005 r. Nr 172 poz. 1441, Dz. U. 2006 r. Nr 17 poz. 128, Dz. U. 2005 Nr 175 poz. 1457, Dz. U. z 2006 r. Nr 181 poz. 1337, Dz. U. z 2007 r. Nr 48 poz. 327, Dz. U. z 2007 r. Nr 138 poz. 974, Dz. U. z 2007 r. Nr 138 poz. 974, Dz. U. z 2007 r. Nr 173, poz. 1218, Dz. U. 2008 Nr 180 poz. 1111, Dz. U. z 2008 r. Nr 223 poz. 1458, Dz. U. 2009 r. Nr 52 poz. 420), art. 46 ustawy z dnia 13 listopada 2003 roku o dochodach jednostek samorządu terytorialnego (Dz. U. z 2008 r. Nr 88, poz. 539, zm.: Dz. U. z 2008 Nr 220 poz. 1419, Dz. U. z 2009 Nr 1 poz. 2, Dz. U. z 2009 Nr 56 poz. 458), Uchwały nr XII/101/2003 Rady Powiatu Białostockiego z dnia 20 listopada 2003 r. w sprawie powierzenia gminom zimowego utrzymania dróg powiatowych strony zawierają porozumienie o następującej treści:

§ 1. Wójt Gminy Dobrzyniewo Duże zobowiązuje się do zarządzania drogami powiatowymi w zakresie zimowego utrzymania dróg powiatowych na terenie Gminy Dobrzyniewo Duże, o łącznej długości 57,7 km, określonych w załączniku nr 1, stanowiącym integralną część porozumienia – w standardzie wynikającym z potrzeb użytkowników i możliwości jednostki utrzymującej, lecz nie niższym niż piąty.

§ 2. Zarząd Powiatu:

1. powierza Wójtowi Gminy Dobrzyniewo Duże prowadzenie zadania polegającego na zarządzaniu drogami w zakresie zimowego utrzymania dróg powiatowych, o których mowa w § 1.
2. oświadcza, że drogi określone w § 1 są ubezpieczone od odpowiedzialności cywilnej.
3. warunki finansowania określa odrębna umowa.

§ 3. 1. Zadanie przekazane niniejszym porozumieniem Wójt Gminy Dobrzyniewo Duże będzie wykonywał za pośrednictwem właściwych organów w formach przewidzianych prawem.

2. Wójt Gminy Dobrzyniewo Duże ponosi pełną odpowiedzialność w aspekcie skutków złego zimowego utrzymania dróg powiatowych określonych w załączniku nr 1.

§ 4. 1. Integralną częścią porozumienia jest załącznik nr 1 zawierający wykaz dróg objętych zimowym utrzymaniem realizowanym przez Wójta Gminy Dobrzyniewo Duże.

2. Integralną częścią porozumienia jest załącznik nr 2 zawierający zasady odśnieżania i zwalczania gołoledzi na drogach opublikowany w Dzienniku Urzędowym Ministerstwa Transportu i Gospodarki Morskiej Nr 10 z dnia 26.10.1994 roku.

§ 5. Porozumienie zostaje zawarte na czas ściśle określony z terminem jego obowiązywania od 1 stycznia 2010 roku do dnia 31 grudnia 2010 roku.

§ 6. Zmiany do porozumienia wymagają formy pisemnej pod rygorem nieważności.

§ 7. W sprawach nieuregulowanych postanowieniami niniejszego porozumienia będą miały zastosowanie przepisy ustawy o finansach publicznych oraz Kodeksu Cywilnego.

§ 8. Porozumienie wchodzi w życie z dniem podpisania i podlega ogłoszeniu w Dzienniku Urzędowym Województwa Podlaskiego.

§ 9. W przypadku zaistnienia potrzeby przeznaczenia na Zimowe Utrzymanie Dróg kwoty większej od kwoty dotacji celowej udzielanej z Powiatu Białostockiego, tj. 29.000,00 zł słownie (dwadzieścia dziewięć tysięcy złotych) Gmina Dobrzyniewo Duże zapewnia, że udzieli pomocy finansowej Powiatowi, na którą to okoliczność będzie podjęta właściwa uchwała Rady Gminy.

§ 10. Porozumienie sporządzono w czterech jednobrzmiących egzemplarzach, jeden egz. dla Gminy Dobrzyniewo Duże i trzy egz. dla Zarządu Powiatu.

**Starosta**  
*Wiesław Pusz*

**Wójt**  
*Zenon Szypcio*

**Wicestarosta**  
*Adam Kamiński*

**Skarbnik Gminy**  
*Dorota Rudnicka-Dobrzyńska*

**Skarbnik Powiatu Białostockiego**  
*Maria Borodziuk*

**ZALĄCZNIK NR 1**

**Wykaz dróg powiatowych objętych zimowym utrzymaniem na terenie gminy  
Dobrzyniewo Duże**

Numer i nazwa drogi	Pikietaż		Długość [km]
	od	do	
Nr 1397 B od dr. kraj nr 65 – Kopisk	0+000	11+465	11,5
Nr 1396 B od dr. kraj nr 65 – Kulikówka	0+000	5+630	5,6
Nr 1392 B Koziańce – Fasty	0+000	13+785	13,8
Nr 1395 B od dr. kraj. nr 65 – do dr. nr 1396 B	0+000	1+020	1,0
Nr 1393 B od dr. kraj. 65 – Wasilków	0+000	7+000	7,0
Nr 1385 B Krypno – dr. kraj. nr 65	4+640	16+100	11,5
Nr 1387 B Kobuzie – dr. nr 1385 B	0+000	1+010	1,0
Nr 1388 B dr. przez w. Borsukówka	0+000	1+310	1,3
Nr 1389 B Dobrzyniewo Duże – Rybaki	0+000	5+000	5,0
Ogółem:			57,7

**ZALĄCZNIK NR 2**

**ZASADY ODŚNIEŻANIA I USUWANIA GOŁOLEDZI NA DROGACH  
wg Załącznika nr 1 do zarządzenia nr 46 MTiGM z 1994 r.**

Standard	Opis stanu utrzymania drogi dla danego standardu	Dopuszczalne odstępstwa od standardu z określeniem czasu, w jakim skutki danego zjawiska atmosferycznego powinny być usunięte	
		po ustaniu opadów śniegu	od stwierdzenia występowania zjawisk
1	2	3	4
I	Jezdnia i pobocza utwardzone wolne od czynników powodowanych zjawiskami atmosferycznymi, z wyjątkiem wody.	Dotyczy jezdni i poboczy - śnieg luźny - 2 godz. - błoto pośniegowe - 4 godz. - śnieg zajeżdżony - nigdy - zasy - nigdy	-gołoledź - 2 godz. -szron - 2 godz. -sadź - 2 godz. -śliskość pośnieg. - 4 godz. -lodowica - 4 godz.
II	Jezdnia odśnieżona, a śliskość zimowa zlikwidowana na całej szerokości łącznie z poboczami utwardzonymi.	-śnieg luźny - 4 godz. -błoto pośniegowe - 6godz. - śnieg zajeżdżony - występuje (cienka warstwa nie utrudniająca ruchu)	-gołoledź - 3 godz. -szron - 3 godz. -sadź - 3 godz. -śliskość pośnieg. - 4 godz. -lodowica - 4 godz.
III	Jezdnia odśnieżona na całej szerokości, a śliskość zimowa zlikwidowana na: -skrzyżowaniach z drogami twardymi; -skrzyżowaniach z koleją; -odcinkach o pochyleniu >4% -przystankach autobusowych -innych miejscach ustalonych przez zarząd drogi	-śnieg luźny - 6 godz. -śnieg zajeżdżony (utrudniający ruch) - występuje -zasy - 6 godz.	W miejscach wymienionych w kolumnie 2: -gołoledź - 5 godz. -szron - 5 godz. -sadź - 5 godz. -śliskość pośnieg. - 6 godz. -lodowica - 5 godz.
IV	Jezdnia odśnieżona na całej szerokości Jezdnia posypana na odcinkach decydujących o możliwości ruchu	-śnieg luźny - 8 godz. -śnieg zajeżdżony - występuje -języki śnieżne - występują -zasy mogą występować - do 8 godz.  Dopuszczalne przerwy w komunikacji do 8 godz.	W miejscach wyznaczonych: -gołoledź - 8 godz. -śliskość pośnieg. -10 godz. -lodowica - 8 godz.
V	Jezdnia odśnieżona, w miejscach zasp odśnieżony co najmniej jeden pas ruchu z wykonaniem mijanek. Jezdnia posypana na odcinkach decydujących o możliwości ruchu	-śnieg luźny może zalegać- 16 godz. -śnieg zajeżdżony -występuje -języki śnieżne - występują -zasy mogą występować - 24 godz.  Dopuszczalne przerwy w komunikacji do 24 godz.	W miejscach wyznaczonych: -gołoledź - 8 godz. -śliskość pośnieg. - występuje
VI	Jezdnia zaśniewiona. Prowadzi się interwencyjne odśnieżanie w zależności od potrzeb. Jezdnia posypana po odśnieżeniu w miejscach wyznaczonych przez ZD.	-śnieg luźny - występuje -śnieg zajeżdżony - występuje -nabój śnieżny - występuje -zasy mogą występować - 48 godz.	W miejscach wyznaczonych : -wszystkie rodzaje śliskości po odśnieżaniu - 2 godz.

15

**POROZUMIENIE**

zawarte w dniu 29 października 2009 r.

w Białymstoku pomiędzy Powiatem Białostockim, reprezentowanym przez Zarząd Powiatu Białostockiego, w imieniu którego działają:

1. Wiesław Pusz - Starosta Powiatu Białostockiego
2. Adam Kamiński - Wicestarosta Powiatu Białostockiego

a Gminą Juchnowiec Kościelny, reprezentowaną przez Wójta Gminy – Czesława Jakubowicza.

Na podstawie art. 5 ust. 2, 3, 4 ustawy z dnia 5 czerwca 1998 r. o samorządzie powiatowym (Dz. U. z 2001 r. Nr 142, poz. 1592, zm.: Dz. U. z 2002 r. Nr 23, poz. 220, Dz. U. z 2002 r. Nr 62, poz. 558, Dz. U. z 2002 r. Nr 113, poz. 984, Dz. U. z 2002 r. Nr 200, poz. 1688, Dz. U. z 2002 roku Nr 214, poz. 1806, Dz. U. z 2003 r. Nr 162, poz. 1568, Dz. U. z 2002 r. Nr 153, poz. 1271, Dz. U. z 2004 r. Nr 102, poz. 1055, Dz. U. z 2002 r. Nr 214 poz. 1806, Dz. U. z 2007 r. Nr 173 poz. 1218, Dz. U. z 2008 r. Nr 180 poz. 1111, Dz. U. 2008 r. z 2008 r. Nr 223 poz. 1458, Dz. U. 2009r. Nr 92 poz. 753) i art. 8 ust. 2a i 3 ustawy z dnia 8 marca 1990 r. o samorządzie gminnym (Dz. U. z 2001 r. Nr 142, poz. 1591, zm.: Dz. U. z 2002 r. Nr 23, poz. 220, Dz. U. z 2002 r. Nr 62, poz. 558, Dz. U. z 2002 r. Nr 113, poz. 984, Dz. U. z 2002 r. Nr 214, poz. 1806, Dz. U. z 2003 r. Nr 80, poz. 717, Dz. U. z 2003 r. Nr 162, poz. 1568, Dz. U. z 2002 r. Nr 153, poz. 1271, Dz. U. z 2004 r. Nr 102, poz. 1055, Dz. U. z 2004 r. Nr 116, poz. 1203, Dz. U. 2002 r. Nr 214 poz. 1806, Dz. U. z 2005 r. Nr 172 poz. 1441, Dz. U. 2006 r. Nr 17 poz. 128, Dz. U. 2005 r. Nr 175 poz. 1457, Dz. U. z 2006 r. Nr 181 poz. 1337, Dz. U. z 2007 r. Nr 48 poz. 327, Dz. U. z 2007 r. Nr 138 poz. 974, Dz. U. z 2007 r. Nr 138 poz. 974, Dz. U. z 2007 r. Nr 173, poz. 1218, Dz. U. 2008 r. Nr 180 poz. 1111, Dz. U. z 2008 r. Nr 223 poz. 1458, Dz. U. 2009 Nr 52 poz. 420), art. 46 ustawy z dnia 13 listopada 2003 r. o dochodach jednostek samorządu terytorialnego (Dz. U. z 2008 r. Nr 88, poz. 539, zm.: Dz. U. z 2008 r. Nr 220 poz. 1419, Dz. U. z 2009 r. Nr 1 poz. 2, Dz. U. z 2009 r. Nr 56 poz. 458), Uchwały Nr XII/101/2003 Rady Powiatu Białostockiego z dnia 20 listopada 2003 r. w sprawie powierzenia gminom zimowego utrzymania dróg powiatowych strony zawierają porozumienie o następującej treści:

§ 1. Wójt Gminy Juchnowiec Kościelny zobowiązuje się do zarządzania drogami powiatowymi w zakresie zimowego utrzymania dróg powiatowych na terenie Gminy Juchnowiec Kościelny, o łącznej długości 120,0 km, określonych w załączniku nr 1, stanowiącym integralną część porozumienia – w standardzie wynikającym z potrzeb użytkowników i możliwości jednostki utrzymującej, lecz nie niższym niż piąty.

§ 2. Zarząd Powiatu:

1. powierza Wójtowi Gminy Juchnowiec Kościelny prowadzenie zadania polegającego na zarządzaniu drogami w zakresie zimowego utrzymania dróg powiatowych, o których mowa w § 1.
2. oświadcza, że drogi określone w § 1 są ubezpieczone od odpowiedzialności cywilnej.
3. warunki finansowania określa odrębna umowa.

§ 3. 1. Zadanie przekazane niniejszym porozumieniem Wójt Gminy Juchnowiec Kościelny będzie wykonywał za pośrednictwem właściwych organów w formach przewidzianych prawem.

2. Wójt Gminy Juchnowiec Kościelny ponosi pełną odpowiedzialność w aspekcie skutków złego zimowego utrzymania dróg powiatowych określonych w załączniku nr 1.

§ 4. 1. Integralną częścią porozumienia jest załącznik nr 1 zawierający wykaz dróg objętych zimowym utrzymaniem realizowanym przez Wójta Gminy Juchnowiec Kościelny.

2. Integralną częścią porozumienia jest załącznik nr 2 zawierający zasady odśnieżania i zwalczania gołoledzi na drogach opublikowany w Dzienniku Urzędowym Ministerstwa Transportu i Gospodarki Morskiej Nr 10 z dnia 26.10.1994 roku.

§ 5. Porozumienie zostaje zawarte na czas ściśle określony z terminem jego obowiązywania od 1 stycznia 2010 roku do dnia 31 grudnia 2010 roku.

§ 6. Zmiany do porozumienia wymagają formy pisemnej pod rygorem nieważności.

§ 7. W sprawach nieuregulowanych postanowieniami niniejszego porozumienia będą miały zastosowanie przepisy ustawy o finansach publicznych oraz Kodeksu Cywilnego.

§ 8. Porozumienie wchodzi w życie z dniem podpisania i podlega ogłoszeniu w Dzienniku Urzędowym Województwa Podlaskiego.

§ 9. W przypadku zaistnienia potrzeby przeznaczenia na Zimowe Utrzymanie Dróg kwoty większej od kwoty dotacji celowej udzielanej z Powiatu Białostockiego, tj. 47.500,00 zł słownie (czterdzieści siedem tysięcy pięćset złotych) Gmina Juchnowiec Kościelny zapewnia, że udzieli pomocy finansowej Powiatowi, na którą to okoliczność będzie podjęta właściwa uchwała Rady Gminy.

§ 10. Porozumienie sporządzono w czterech jednobrzmiących egzemplarzach, jeden egz. dla Gminy Juchnowiec Kościelny i trzy egz. dla Zarządu Powiatu.

**Starosta**  
*Wiesław Pusz*

**Wójt**  
*Czesław Jakubowicz*

**Wicestarosta**  
*Adam Kamiński*

**Skarbnik Gminy**  
*Anna Jakuć*

**Skarbnik Powiatu Białostockiego**  
*Maria Borodziuk*

**ZALĄCZNIK NR 1**

**Wykaz dróg powiatowych objętych zimowym utrzymaniem na terenie gminy  
Juchnowiec Kościelny**

Numer i nazwa drogi	Pikietaż		Długość [km]
	od	do	
Nr 1559 B Białystok – Kleosin	0+225	0+562	0,3
Nr 1549 B od dr. 1535 B – Horodniany	6+310	7+840	1,5
Nr 1500 B Ksieżyno – do dr. 1504 B	0+000	2+070	2,1
Nr 1497 B Koplany – do dr. 1484 B	0+000	10+920	10,9
Nr 1499 B Juraszki – Szerenosy	3+055	4+030	1,0
Nr 1498 B Juchnowiec Kościelny – Turośń Kościelna	0+000	5+374	5,4
Nr 1503 B Juchnowiec Duży – Hołówki Stare	0+000	4+530	4,5
Nr 1488 B Zabłudów – Suraz	8+800	17+100	8,3
Nr 1514 B Bogdanki – Zimnochy	0+000	5+035	5,0
Nr 1510 B od dr. 1483 B – Tryczówka	0+000	6+920	6,9
Nr 1512 B Kozany – Zajęczki	0+000	3+410	3,4
Nr 1483 B Białystok – do dr. kraj. nr 19	0+000	23+560	23,6
Nr 1566 B dr. przez w. Biele	0+000	0+610	0,6
Nr 1513 B od dr. 1483 B – Rzepniki	0+000	4+090	4,1
Nr 1515 B od dr. 1484 B – Klewinowo	0+000	2+706	2,7
Nr 1494 B Juchnowiec Kośc. – Niewodnica Narg.	0+000	6+900	6,9
Nr 1492 B Ignatki – Olmonty – Stanisławowo	0+000	6+030	6,0
Nr 1493 B Olmonty – Białystok	0+000	0+420	0,4
Nr 1486 B Stanisławowo – do dr. 1485 B	0+000	0+550	0,6
Nr 1495 B od dr. 1494 B – Hermanówka	0+000	3+092	3,1
Nr 1501 B od dr. woj. 678 – Zalesiany	0+000	1+300	1,3
Nr 1511 B Dorozki – Pańki	0+000	0+370	0,4
Nr 1555 B od dr. 1488 B – Dołki	0+000	0+400	0,4
Nr 1502 B Juchnowiec Dolny – Wólka	0+000	1+870	1,9
Nr 1484 B Białystok – Wojszki	3+495	22+230	18,7
Ogółem:			120,0

**ZALĄCZNIK NR 2**

**ZASADY ODŚNIEŻANIA I USUWANIA GOŁOLEDZI NA DROGACH  
wg Załącznika nr 1 do zarządzenia nr 46 MTiGM z 1994 r.**

Standard	Opis stanu utrzymania drogi dla danego standardu	Dopuszczalne odstępstwa od standardu z określeniem czasu, w jakim skutki danego zjawiska atmosferycznego powinny być usunięte	
		po ustaniu opadów śniegu	od stwierdzenia występowania zjawisk
1	2	3	4
I	Jezdnia i pobocza utwardzone wolne od czynników powodowanych zjawiskami atmosferycznymi, z wyjątkiem wody.	Dotyczy jezdnii i poboczy - śnieg luźny - 2 godz. - błoto pośniegowe - 4 godz. - śnieg zajeżdżony - nigdy - zaspy - nigdy	-gołoledź - 2 godz. -szron - 2 godz. -sadź - 2 godz. -śliskość pośnieg. -4 godz. -lodowica - 4 godz.
II	Jezdnia odśnieżona, a śliskość zimowa zlikwidowana na całej szerokości łącznie z poboczami utwardzonymi.	-śnieg luźny - 4 godz. -błoto pośniegowe - 6godz. - śnieg zajeżdżony - występuje (cienka warstwa nie utrudniająca ruchu)	-gołoledź - 3 godz. -szron - 3 godz. -sadź - 3 godz. -śliskość pośnieg. - 4 godz. -lodowica - 4 godz.
III	Jezdnia odśnieżona na całej szerokości, a śliskość zimowa zlikwidowana na: -skrzyżowaniach z drogami twardymi; -skrzyżowaniach z koleją; -odcinkach o nachyleniu >4% -przystankach autobusowych -innych miejscach ustalonych przez zarząd drogi	-śnieg luźny - 6 godz. -śnieg zajeżdżony (utrudniający ruch) - występuje -zaspy - 6 godz.	W miejscach wymienionych w kolumnie 2: -gołoledź - 5 godz. -szron - 5 godz. -sadź - 5 godz. -śliskość pośnieg. - 6 godz. -lodowica - 5 godz.
IV	Jezdnia odśnieżona na całej szerokości Jezdnia posypana na odcinkach decydujących o możliwości ruchu	-śnieg luźny - 8 godz. -śnieg zajeżdżony - występuje -języki śnieżne - występują -zaspy mogą występ. - do 8 godz.  Dopuszczalne przerwy w komunikacji do 8 godz.	W miejscach wyznaczonych: -gołoledź - 8 godz. -śliskość pośnieg. -10 godz. -lodowica - 8 godz.
V	Jezdnia odśnieżona, w miejscach zasp odśnieżony co najmniej jeden pas ruchu z wykonaniem mijanek. Jezdnia posypana na odcinkach decydujących o możliwości ruchu	-śnieg luźny może zalegać- 16 godz. -śnieg zajeżdżony -występuje -języki śnieżne - występują -zaspy mogą występować - 24 godz.  Dopuszczalne przerwy w komunikacji do 24 godz.	W miejscach wyznaczonych: -gołoledź - 8 godz. -śliskość pośnieg. - występuje
VI	Jezdnia zaśnieżona. Prowadzi się interwencyjne odśnieżanie w zależności od potrzeb. Jezdnia posypana po odśnieżeniu w miejscach wyznaczonych przez ZD.	-śnieg luźny - występuje -śnieg zajeżdżony - występuje -nabój śnieżny - występuje -zaspy mogą występować - 48 godz.	W miejscach wyznaczonych : -wszystkie rodzaje śliskości po odśnieżaniu - 2 godz.

16

**POROZUMIENIE**

zawarte w dniu 29 października 2009 r.

w Białymstoku pomiędzy Powiatem Białostockim, reprezentowanym przez Zarząd Powiatu Białostockiego, w imieniu którego działają:

1. Wiesław Pusz - Starosta Powiatu Białostockiego
  2. Adam Kamiński - Wicestarosta Powiatu Białostockiego
- a Gminą Tykocin, reprezentowaną przez Burmistrza Tykocina – Krzysztofa Chlebowicza.

Na podstawie art. 5 ust. 2, 3, 4 ustawy z dnia 5 czerwca 1998 r. o samorządzie powiatowym (Dz. U. z 2001 r. Nr 142, poz. 1592, zm.: Dz. U. z 2002 r. Nr 23, poz. 220, Dz. U. z 2002 r. Nr 62, poz. 558, Dz. U. z 2002 r. Nr 113, poz. 984, Dz. U. z 2002 r. Nr 200, poz. 1688, Dz. U. z 2002 r. Nr 214, poz. 1806, Dz. U. z 2003 r. Nr 162, poz. 1568, Dz. U. z 2002 r. Nr 153, poz. 1271, Dz. U. z 2004 r. Nr 102, poz. 1055, Dz. U. z 2002 r. Nr 214 poz. 1806, Dz. U. z 2007 Nr 173 poz. 1218, Dz. U. z 2008 Nr 180 poz. 1111, Dz. U. 2008 r. z 2008 Nr 223 poz. 1458, Dz. U. 2009 Nr 92 poz. 753) i art. 8 ust. 2a i 3 ustawy z dnia 8 marca 1990 r. o samorządzie gminnym (Dz. U. z 2001 r. Nr 142, poz. 1591, zm.: Dz. U. z 2002 r. Nr 23, poz. 220, Dz. U. z 2002 r. Nr 62, poz. 558, Dz. U. z 2002 r. Nr 113, poz. 984, Dz. U. z 2002 r. Nr 214, poz. 1806, Dz. U. z 2003 r. Nr 80, poz. 717, Dz. U. z 2003 r. Nr 162, poz. 1568, Dz. U. z 2002 r. Nr 153, poz. 1271, Dz. U. z 2004 r. Nr 102, poz. 1055, Dz. U. z 2004 r. Nr 116, poz. 1203, Dz. U. 2002 r. Nr 214 poz. 1806, Dz. U. z 2005 r. Nr 172 poz. 1441, Dz. U. 2006 r. Nr 17 poz. 128, Dz. U. 2005 Nr 175 poz. 1457, Dz. U. z 2006 r. Nr 181 poz. 1337, Dz. U. z 2007 r. Nr 48 poz. 327, Dz. U. z 2007 r. Nr 138 poz. 974, Dz. U. z 2007 r. Nr 138 poz. 974, Dz. U. z 2007 r. Nr 173, poz. 1218, Dz. U. 2008 r. Nr 180 poz. 1111, Dz. U. z 2008 r. Nr 223 poz. 1458, Dz. U. 2009 r. Nr 52 poz. 420), art. 46 ustawy z dnia 13 listopada 2003 r. o dochodach jednostek samorządu terytorialnego (Dz. U. z 2008 r. Nr 88, poz. 539, zm.: Dz. U. z 2008 r. Nr 220 poz. 1419, Dz. U. z 2009 r. Nr 1 poz. 2, Dz. U. z 2009 r. Nr 56 poz. 458), Uchwały Nr XII/101/2003 Rady Powiatu Białostockiego z dnia 20 listopada 2003 r. w sprawie powierzenia gminom zimowego utrzymania dróg powiatowych strony zawierają porozumienie o następującej treści:

§ 1. Burmistrz Tykocina zobowiązuje się do zarządzania drogami powiatowymi w zakresie zimowego utrzymania dróg powiatowych na terenie Gminy Tykocin, o łącznej długości 69,2 km, określonych w załączniku nr 1, stanowiącym integralną część porozumienia – w standardzie wynikającym z potrzeb użytkowników i możliwości jednostki utrzymującej, lecz nie niższym niż piąty.

§ 2. Zarząd Powiatu:

1. powierza Burmistrzowi Tykocina prowadzenie zadania polegającego na zarządzaniu drogami w zakresie zimowego utrzymania dróg powiatowych, o których mowa w § 1.
2. oświadcza, że drogi określone w § 1 są ubezpieczone od odpowiedzialności cywilnej.
3. warunki finansowania określa odrębna umowa.



§ 3. 1. Zadanie przekazane niniejszym porozumieniem Burmistrz Tykocina będzie wykonywał za pośrednictwem właściwych organów w formach przewidzianych prawem.

2. Burmistrz Tykocina ponosi pełną odpowiedzialność w aspekcie skutków złego zimowego utrzymania dróg powiatowych określonych w załączniku nr 1.

§ 4. 1. Integralną częścią porozumienia jest załącznik nr 1 zawierający wykaz dróg objętych zimowym utrzymaniem realizowanym przez Burmistrza Tykocina.

2. Integralną częścią porozumienia jest załącznik nr 2 zawierający zasady odśnieżania i zwalczania gołoledzi na drogach opublikowany w Dzienniku Urzędowym Ministerstwa Transportu i Gospodarki Morskiej Nr 10 z dnia 26.10.1994 roku.

§ 5. Porozumienie zostaje zawarte na czas ściśle określony z terminem jego obowiązywania od 1 stycznia 2010 roku do dnia 31 grudnia 2010 roku.

§ 6. Zmiany do porozumienia wymagają formy pisemnej pod rygorem nieważności.

§ 7. W sprawach nieuregulowanych postanowieniami niniejszego porozumienia będą miały zastosowanie przepisy ustawy o finansach publicznych oraz Kodeksu Cywilnego.

§ 8. Porozumienie wchodzi w życie z dniem podpisania i podlega ogłoszeniu w Dzienniku Urzędowym Województwa Podlaskiego.

§ 9. W przypadku zaistnienia potrzeby przeznaczenia na Zimowe Utrzymanie Dróg kwoty większej od kwoty dotacji celowej udzielanej z Powiatu Białostockiego, tj. 25.000,00 zł słownie (dwadzieścia pięć tysięcy złotych) Gmina Tykocin zapewnia, że udzieli pomocy finansowej Powiatowi, na którą to okoliczność będzie podjęta właściwa uchwała Rady Miejskiej.

§ 10. Porozumienie sporządzono w czterech jednobrzmiących egzemplarzach, jeden egz. dla Gminy Tykocin i trzy egz. dla Zarządu Powiatu.

**Starosta**  
*Wiesław Pusz*

**Burmistrz**  
*Krzysztof Chlebowicz*

**Wicestarosta**  
*Adam Kamiński*

**Skarbnik Gminy**  
*Dorota Sadowska*

**Skarbnik Powiatu Białostockiego**  
*Maria Borodziuk*

**ZALĄCZNIK NR 1**

**Wykaz dróg powiatowych objętych zimowym utrzymaniem na terenie gminy Tykocin**

Numer i nazwa drogi	Pikietaż		Długość [km]
	od	Do	
Nr 1374 B Tatary – Słomianka – gr. powiatu	0+000	11+600	11,6
Nr 1375 B Łaziuki – Żuki – Frączki	0+000	4+600	4,6
Nr 1376 B Krosny – dr nr 03315	0+000	1+050	1
Nr 1377 B Tykocin – Zawady	0+000	7+700	7,7
Nr 1971 B gr. powiatu – Hermany	1+600	3+060	1,5
Nr 1378 B Sierki – dr. woj. 671	0+000	2+330	2,3
Nr 1379 B Stelmachowo – dr. woj. 671	0+000	0+980	1
Nr 1380 B Złotoria – Tykocin	4+500	10+900	6,4
Nr 1381 B Tykocin – Rzędziany	0+000	6+300	6,3
Nr 1382 B Sawino – dr. nr 1381 B	0+000	1+050	1
Nr 1383 B Saniki – dr. kraj. nr 8	0+000	6+120	6,1
Nr 1553 B dr kraj. nr 8 – Radule	0+000	2+475	2,5
Nr 1554 B dr. kraj. nr 8 – Pajewo	0+000	1+480	1,5
Nr 1535 B Białystok – Stare Jezewo	24+680	29+000	4,3
Nr 1371 B Bajki Zalesie – Tatary	5+400	8+500	3,1
Ogółem:			60,9

Ulice w m. Tykocin	- 8,3 km
1. ul. Holendry	- 3,5
2. ul. 11 Listopada	- 2,9
3. ul. Ogrodowa	- 1,9

**ZALĄCZNIK NR 2**

**ZASADY ODŚNIEŻANIA I USUWANIA GOŁOLEDZI NA DROGACH  
wg Załącznika nr 1 do zarządzenia nr 46 MTiGM z 1994 r.**

Standard	Opis stanu utrzymania drogi dla danego standardu	Dopuszczalne odstępstwa od standardu z określeniem czasu, w jakim skutki danego zjawiska atmosferycznego powinny być usunięte	
		po ustaniu opadów śniegu	od stwierdzenia występowania zjawisk
1	2	3	4
I	Jezdnia i pobocza utwardzone wolne od czynników powodowanych zjawiskami atmosferycznymi, z wyjątkiem wody.	Dotyczy jezdni i poboczy - śnieg luźny - 2 godz. - błoto pośniegowe - 4 godz. - śnieg zajeżdżony - nigdy - zaspy - nigdy	-gołoledź - 2 godz. -szron - 2 godz. -sadź - 2 godz. -śliskość pośnieg. -4 godz. -lodowica - 4 godz.
II	Jezdnia odśnieżona, a śliskość zimowa zlikwidowana na całej szerokości łącznie z poboczami utwardzonymi.	-śnieg luźny - 4 godz. -błoto pośniegowe - 6godz. - śnieg zajeżdżony - występuje (cienka warstwa nie utrudniająca ruchu)	-gołoledź - 3 godz. -szron - 3 godz. -sadź - 3 godz. -śliskość pośnieg. - 4 godz. -lodowica - 4 godz.
III	Jezdnia odśnieżona na całej szerokości, a śliskość zimowa zlikwidowana na: -skrzyżowaniach z drogami twardymi; -skrzyżowaniach z koleją; -odcinkach o nachyleniu >4% -przystankach autobusowych -innych miejscach ustalonych przez zarząd drogi	-śnieg luźny - 6 godz. -śnieg zajeżdżony (utrudniający ruch ) - występuje -zaspy - 6 godz.	W miejscach wymienionych w kolumnie 2: -gołoledź - 5 godz. -szron - 5 godz. -sadź - 5 godz. -śliskość pośnieg. - 6 godz. -lodowica - 5 godz.
IV	Jezdnia odśnieżona na całej szerokości Jezdnia posypana na odcinkach decydujących o możliwości ruchu	-śnieg luźny - 8 godz. -śnieg zajeżdżony - występuje -języki śnieżne - występują -zaspy mogą występ. - do 8 godz.  Dopuszczalne przerwy w komunikacji do 8 godz.	W miejscach wyznaczonych: -gołoledź - 8 godz. -śliskość pośnieg. -10 godz. -lodowica - 8 godz.
V	Jezdnia odśnieżona, w miejscach zasp odśnieżony co najmniej jeden pas ruchu z wykonaniem mijanek. Jezdnia posypana na odcinkach decydujących o możliwości ruchu	-śnieg luźny może zalegać- 16 godz. -śnieg zajeżdżony -występuje -języki śnieżne - występują -zaspy mogą występować - 24 godz.  Dopuszczalne przerwy w komunikacji do 24 godz.	W miejscach wyznaczonych: -gołoledź - 8 godz. -śliskość pośnieg. - występuje
VI	Jezdnia zaśnieżona. Prowadzi się interwencyjne odśnieżanie w zależności od potrzeb. Jezdnia posypana po odśnieżeniu w miejscach wyznaczonych przez ZD.	-śnieg luźny - występuje -śnieg zajeżdżony - występuje -nabój śnieżny - występuje -zaspy mogą występować - 48 godz.	W miejscach wyznaczonych : -wszystkie rodzaje śliskości po odśnieżaniu - 2 godz.

17

**POROZUMIENIE**

zawarte w dniu 29 października 2009 r.

w Białymstoku pomiędzy Powiatem Białostockim, reprezentowanym przez Zarząd Powiatu Białostockiego, w imieniu którego działają:

1. Wiesław Pusz - Starosta Powiatu Białostockiego
  2. Adam Kamiński - Wicestarosta Powiatu Białostockiego
- a Gminą Wasilków, reprezentowaną przez Burmistrza Wasilkowa – Antoniego Pełkowskiego.

Na podstawie art. 5 ust. 2, 3, 4 ustawy z dnia 5 czerwca 1998 r. o samorządzie powiatowym (Dz. U. z 2001 r. Nr 142, poz. 1592, zm.: Dz. U. z 2002 r. Nr 23, poz. 220, Dz. U. z 2002 r. Nr 62, poz. 558, Dz. U. z 2002 r. Nr 113, poz. 984, Dz. U. z 2002 r. Nr 200, poz. 1688, Dz. U. z 2002 r. Nr 214, poz. 1806, Dz. U. z 2003 r. Nr 162, poz. 1568, Dz. U. z 2002 r. Nr 153, poz. 1271, Dz. U. z 2004 r. Nr 102, poz. 1055, Dz. U. z 2002 r. Nr 214 poz. 1806, Dz. U. z 2007 r. Nr 173 poz. 1218, Dz. U. z 2008 r. Nr 180 poz. 1111, Dz. U. 2008 z 2008 r. Nr 223 poz. 1458, Dz. U. 2009 r. Nr 92 poz. 753) i art. 8 ust. 2a i 3 ustawy z dnia 8 marca 1990 r. o samorządzie gminnym (Dz. U. z 2001 r. Nr 142, poz. 1591, zm.: Dz. U. z 2002 r. Nr 23, poz. 220, Dz. U. z 2002 r. Nr 62, poz. 558, Dz. U. z 2002 r. Nr 113, poz. 984, Dz. U. z 2002 r. Nr 214, poz. 1806, Dz. U. z 2003 r. Nr 80, poz. 717, Dz. U. z 2003 r. Nr 162, poz. 1568, Dz. U. z 2002 r. Nr 153, poz. 1271, Dz. U. z 2004 r. Nr 102, poz. 1055, Dz. U. z 2004 r. Nr 116, poz. 1203, Dz. U. 2002 r. Nr 214 poz. 1806, Dz. U. z 2005 r. Nr 172 poz. 1441, Dz. U. 2006 r. Nr 17 poz. 128, Dz. U. 2005 r. Nr 175 poz. 1457, Dz. U. z 2006 r. Nr 181 poz. 1337, Dz. U. z 2007 r. Nr 48 poz. 327, Dz. U. z 2007 r. Nr 138 poz. 974, Dz. U. z 2007 r. Nr 138 poz. 974, Dz. U. z 2007 r. Nr 173, poz. 1218, Dz. U. 2008 r. Nr 180 poz. 1111, Dz. U. z 2008 r. Nr 223 poz. 1458, Dz. U. 2009 r. Nr 52 poz. 420), art. 46 ustawy z dnia 13 listopada 2003 r. o dochodach jednostek samorządu terytorialnego (Dz. U. z 2008 r. Nr 88, poz. 539, zm.: Dz. U. z 2008 r. Nr 220 poz. 1419, Dz. U. z 2009 r. Nr 1 poz. 2, Dz. U. z 2009 r. Nr 56 poz. 458), Uchwały Nr XII/101/2003 Rady Powiatu Białostockiego z dnia 20 listopada 2003 r. w sprawie powierzenia gminom zimowego utrzymania dróg powiatowych strony zawierają porozumienie o następującej treści:

§ 1. Burmistrz Wasilkowa zobowiązuje się do zarządzania drogami powiatowymi w zakresie zimowego utrzymania dróg powiatowych na terenie Gminy Wasilków, o łącznej długości 31,4 km, określonych w załączniku nr 1, stanowiącym integralną część porozumienia – w standardzie wynikającym z potrzeb użytkowników i możliwości jednostki utrzymującej, lecz nie niższym niż piąty.

§ 2. Zarząd Powiatu:

1. powierza Burmistrzowi Wasilkowa prowadzenie zadania polegającego na zarządzaniu drogami w zakresie zimowego utrzymania dróg powiatowych, o których mowa w § 1.
2. oświadcza, że drogi określone w § 1 są ubezpieczone od odpowiedzialności cywilnej.
3. warunki finansowania określa odrębna umowa.

§ 3. 1. Zadanie przekazane niniejszym porozumieniem Burmistrz Wasilkowa będzie wykonywał za pośrednictwem właściwych organów w formach przewidzianych prawem.

2. Burmistrz Wasilkowa ponosi pełną odpowiedzialność w aspekcie skutków złego zimowego utrzymania dróg powiatowych określonych w załączniku nr 1.

§ 4. 1. Integralną częścią porozumienia jest załącznik nr 1 zawierający wykaz dróg objętych zimowym utrzymaniem realizowanym przez Burmistrza Wasilkowa.

2. Integralną częścią porozumienia jest załącznik nr 2 zawierający zasady odśnieżania i zwalczania gołoledzi na drogach opublikowany w Dzienniku Urzędowym Ministerstwa Transportu i Gospodarki Morskiej Nr 10 z dnia 26.10.1994 roku.

§ 5. Porozumienie zostaje zawarte na czas ściśle określony z terminem jego obowiązywania od 1 stycznia 2010 roku do dnia 31 grudnia 2010 roku.

§ 6. Zmiany do porozumienia wymagają formy pisemnej pod rygorem nieważności.

§ 7. W sprawach nieuregulowanych postanowieniami niniejszego porozumienia będą miały zastosowanie przepisy ustawy o finansach publicznych oraz Kodeksu Cywilnego.

§ 8. Porozumienie wchodzi w życie z dniem podpisania i podlega ogłoszeniu w Dzienniku Urzędowym Województwa Podlaskiego.

§ 9. W przypadku zaistnienia potrzeby przeznaczenia na Zimowe Utrzymanie Dróg kwoty większej od kwoty dotacji celowej udzielanej z Powiatu Białostockiego, tj. 30.000,00 zł słownie (trzydzieści tysięcy złotych) Gmina Wasilków zapewnia, że udzieli pomocy finansowej Powiatowi, na którą to okoliczność będzie podjęta właściwa uchwała Rady Miejskiej.

§ 10. Porozumienie sporządzono w czterech jednobrzmiących egzemplarzach, jeden egz. dla Gminy Wasilków i trzy egz. dla Zarządu Powiatu.

**Starosta**  
*Wiesław Pusz*

**Burmistrz**  
*Antoni Pelkowski*

**Wicestarosta**  
*Adam Kamiński*

**Skarbnik Gminy**  
*Marta Szczuka*

**Skarbnik Powiatu Białostockiego**  
*Maria Borodziuk*

**ZALĄCZNIK NR 1**

**Wykaz dróg powiatowych objętych zimowym utrzymaniem na terenie gminy Wasilków**

Numer i nazwa drogi	Pikietaż		Długość [km]
	od	do	
Nr 1418 B Wasilków – Rybniki	2+400	11+500	9,1
Nr 1419 B Wólka – Katrynka	0+000	1+750	1,8
Nr 1393 B dr. kraj. nr 65 – Wasilków	7+000	10+700	3,7
Nr 1394 B dr. kraj. nr 8 – Osowicze	0+000	1+900	1,9
Nr 1427 B Wasilków – Ogrodnicki	1+800	2+800	1
Nr 1428 B Wasilków – Studzianki	1+900	8+000	6,1
	Ogółem:		23,6

**Ulice w m. Wasilków - 7,8 km**

- 1. ul. Gajna - 1,8
- 2. ul. Jurowiecka - 1,4
- 3. ul. Rynek Kilińskiego - 0,3
- 4. ul. 11 Listopada - 1,9
- 5. ul. Wojtachowska - 2,4

**ZALĄCZNIK NR 2**

**ZASADY ODŚNIEŻANIA I USUWANIA GOŁOLEDZI NA DROGACH  
wg Załącznika nr 1 do zarządzenia nr 46 MTiGM z 1994 r.**

Standard	Opis stanu utrzymania drogi dla danego standardu	Dopuszczalne odstępstwa od standardu z określeniem czasu, w jakim skutki danego zjawiska atmosferycznego powinny być usunięte	
		po ustaniu opadów śniegu	od stwierdzenia występowania zjawisk
1	2	3	4
I	Jezdnia i pobocza utwardzone wolne od czynników powodowanych zjawiskami atmosferycznymi, z wyjątkiem wody.	Dotyczy jezdni i poboczy - śnieg luźny - 2 godz. - błoto pośniegowe - 4 godz. - śnieg zajeżdżony - nigdy - zaspy - nigdy	-gołoledź - 2 godz. -szron - 2 godz. -sadź - 2 godz. -śliskość pośnieg. - 4 godz. -lodowica - 4 godz.
II	Jezdnia odśnieżona, a śliskość zimowa zlikwidowana na całej szerokości łącznie z poboczami utwardzonymi.	-śnieg luźny - 4 godz. -błoto pośniegowe - 6godz. - śnieg zajeżdżony - występuje (cienka warstwa nie utrudniająca ruchu)	-gołoledź - 3 godz. -szron - 3 godz. -sadź - 3 godz. -śliskość pośnieg. - 4 godz. -lodowica - 4 godz.
III	Jezdnia odśnieżona na całej szerokości, a śliskość zimowa zlikwidowana na: -skrzyżowaniach z drogami twardymi; -skrzyżowaniach z koleją; -odcinkach o pochyleniu >4% -przystankach autobusowych -innych miejscach ustalonych przez zarząd drogi	-śnieg luźny - 6 godz. -śnieg zajeżdżony (utrudniający ruch) - występuje -zaspy - 6 godz.	W miejscach wymienionych w kolumnie 2: -gołoledź - 5 godz. -szron - 5 godz. -sadź - 5 godz. -śliskość pośnieg. - 6 godz. -lodowica - 5 godz.
IV	Jezdnia odśnieżona na całej szerokości Jezdnia posypana na odcinkach decydujących o możliwości ruchu	-śnieg luźny - 8 godz. -śnieg zajeżdżony - występuje -języki śnieżne - występują -zaspy mogą występ. - do 8 godz.  Dopuszczalne przerwy w komunikacji do 8 godz.	W miejscach wyznaczonych: -gołoledź - 8 godz. -śliskość pośnieg. - 10 godz. -lodowica - 8 godz.
V	Jezdnia odśnieżona, w miejscach zasp odśnieżony co najmniej jeden pas ruchu z wykonaniem mijanek. Jezdnia posypana na odcinkach decydujących o możliwości ruchu	-śnieg luźny może zalegać- 16 godz. -śnieg zajeżdżony -występuje -języki śnieżne - występują -zaspy mogą występować - 24 godz.  Dopuszczalne przerwy w komunikacji do 24 godz.	W miejscach wyznaczonych: -gołoledź - 8 godz. -śliskość pośnieg. - występuje
VI	Jezdnia zaśniewiona. Prowadzi się interwencyjne odśnieżanie w zależności od potrzeb. Jezdnia posypana po odśnieżeniu w miejscach wyznaczonych przez ZD.	-śnieg luźny - występuje -śnieg zajeżdżony - występuje -nabój śnieżny - występuje -zaspy mogą występować - 48 godz.	W miejscach wyznaczonych : -wszystkie rodzaje śliskości po odśnieżaniu - 2 godz.

18

**POROZUMIENIE**

zawarte w dniu 29 października 2009 r.

w Białymstoku pomiędzy Powiatem Białostockim, reprezentowanym przez Zarząd Powiatu Białostockiego, w imieniu którego działają:

1. Wiesław Pusz - Starosta Powiatu Białostockiego
  2. Adam Kamiński - Wicestarosta Powiatu Białostockiego
- a Gminą Zawady, reprezentowaną przez Wójta Gminy Zawady – Pawła Pogorzelskiego.

Na podstawie art. 5 ust. 2, 3, 4 ustawy z dnia 5 czerwca 1998 r. o samorządzie powiatowym (Dz. U. z 2001 r. Nr 142, poz. 1592, zm.: Dz. U. z 2002 r. Nr 23, poz. 220, Dz. U. z 2002 r. Nr 62, poz. 558, Dz. U. z 2002 r. Nr 113, poz. 984, Dz. U. z 2002 r. Nr 200, poz. 1688, Dz. U. z 2002 r. Nr 214, poz. 1806, Dz. U. z 2003 r. Nr 162, poz. 1568, Dz. U. z 2002 r. Nr 153, poz. 1271, Dz. U. z 2004 r. Nr 102, poz. 1055, Dz. U. z 2002 r. Nr 214 poz. 1806, Dz. U. z 2007 r. Nr 173 poz. 1218, Dz. U. z 2008 r. Nr 180 poz. 1111, Dz. U. 2008 r. z 2008 r. Nr 223 poz. 1458, Dz. U. 2009 r. Nr 92 poz. 753) i art. 8 ust. 2a i 3 ustawy z dnia 8 marca 1990 r. o samorządzie gminnym (Dz. U. z 2001 r. Nr 142, poz. 1591, zm.: Dz. U. z 2002 r. Nr 23, poz. 220, Dz. U. z 2002 r. Nr 62, poz. 558, Dz. U. z 2002 r. Nr 113, poz. 984, Dz. U. z 2002 r. Nr 214, poz. 1806, Dz. U. z 2003 r. Nr 80, poz. 717, Dz. U. z 2003 r. Nr 162, poz. 1568, Dz. U. z 2002 r. Nr 153, poz. 1271, Dz. U. z 2004 r. Nr 102, poz. 1055, Dz. U. z 2004 r. Nr 116, poz. 1203, Dz. U. 2002 r. Nr 214 poz. 1806, Dz. U. z 2005 r. Nr 172 poz. 1441, Dz. U. 2006 r. Nr 17 poz. 128, Dz. U. 2005 r. Nr 175 poz. 1457, Dz. U. z 2006 r. Nr 181 poz. 1337, Dz. U. z 2007 r. Nr 48 poz. 327, Dz. U. z 2007 r. Nr 138 poz. 974, Dz. U. z 2007 r. Nr 138 poz. 974, Dz. U. z 2007 r. Nr 173, poz. 1218, Dz. U. 2008 r. Nr 180 poz. 1111, Dz. U. z 2008 r. Nr 223 poz. 1458, Dz. U. 2009 r. Nr 52 poz. 420), art. 46 ustawy z dnia 13 listopada 2003 r. o dochodach jednostek samorządu terytorialnego (Dz. U. z 2008 r. Nr 88, poz. 539, zm.: Dz. U. z 2008 r. Nr 220 poz. 1419, Dz. U. z 2009 r. Nr 1 poz. 2, Dz. U. z 2009 r. Nr 56 poz. 458), Uchwały Nr XII/101/2003 Rady Powiatu Białostockiego z dnia 20 listopada 2003 r. w sprawie powierzenia gminom zimowego utrzymania dróg powiatowych strony zawierają porozumienie o następującej treści:

§ 1. Wójt Gminy Zawady zobowiązuje się do zarządzania drogami powiatowymi w zakresie zimowego utrzymania dróg powiatowych na terenie Gminy Zawady, o łącznej długości 58,725 km, określonych w załączniku nr 1, stanowiącym integralną część porozumienia – w standardzie wynikającym z potrzeb użytkowników i możliwości jednostki utrzymującej, lecz nie niższym niż piąty.

§ 2. Zarząd Powiatu:

1. powierza Wójtowi Gminy Zawady prowadzenie zadania polegającego na zarządzaniu drogami w zakresie zimowego utrzymania dróg powiatowych, o których mowa w § 1.
2. oświadcza, że drogi określone w § 1 są ubezpieczone od odpowiedzialności cywilnej.
3. warunki finansowania określa odrębna umowa.

§ 3. 1. Zadanie przekazane niniejszym porozumieniem Wójt Gminy Zawady będzie wykonywał za pośrednictwem właściwych organów w formach przewidzianych prawem.

2. Wójt Gminy Zawady ponosi pełną odpowiedzialność w aspekcie skutków złego zimowego utrzymania dróg powiatowych określonych w załączniku nr 1.

§ 4. 1. Integralną częścią porozumienia jest załącznik nr 1 zawierający wykaz dróg objętych zimowym utrzymaniem realizowanym przez Wójta Gminy Zawady.

2. Integralną częścią porozumienia jest załącznik nr 2 zawierający zasady odśnieżania i zwalczania gołoledzi na drogach opublikowany w Dzienniku Urzędowym Ministerstwa Transportu i Gospodarki Morskiej Nr 10 z dnia 26.10.1994 roku.

§ 5. Porozumienie zostaje zawarte na czas ściśle określony z terminem jego obowiązywania od 1 stycznia 2010 roku do dnia 31 grudnia 2010 roku.

§ 6. Zmiany do porozumienia wymagają formy pisemnej pod rygorem nieważności.

§ 7. W sprawach nieuregulowanych postanowieniami niniejszego porozumienia będą miały zastosowanie przepisy ustawy o finansach publicznych oraz Kodeksu Cywilnego.

§ 8. Porozumienie wchodzi w życie z dniem podpisania i podlega ogłoszeniu w Dzienniku Urzędowym Województwa Podlaskiego.

§ 9. W przypadku zaistnienia potrzeby przeznaczenia na Zimowe Utrzymanie Dróg kwoty większej od kwoty dotacji celowej udzielanej z Powiatu Białostockiego, tj. 24.500,00 zł słownie (dwadzieścia cztery tysiące pięćset złotych) Gmina Zawady zapewnia, że udzieli pomocy finansowej Powiatowi, na którą to okoliczność będzie podjęta właściwa uchwała Rady Gminy.

§ 10. Porozumienie sporządzono w czterech jednobrzmiących egzemplarzach, jeden egz. dla Gminy Zawady i trzy egz. dla Zarządu Powiatu.

**Starosta**  
***Wiesław Pusz***

**Wicestarosta**  
***Adam Kamiński***

**Skarbnik Powiatu Białostockiego**  
***Maria Borodziuk***

**Wójt**  
***Paweł Pogorzelski***

**Skarbnik Gminy**  
***Zdzisława Zajkowska***



**ZALĄCZNIK NR 1**

**Wykaz dróg powiatowych objętych zimowym utrzymaniem na terenie gminy Zawady:**

Numer i nazwa drogi	Pikietaż		Długość [km]
	od	do	
Nr 1377 B gr. gminy - Zawady	11+130	11+680	0,55
Nr 1838 B od drogi 64 – Strękowa Góra – gr. powiatu	0+000	1+600	1,6
Nr 1969 B Rudniki – Łaś Toczyłowo – Targonie Wity - Zawady	0+000	10+450	10,45
Nr 1970 B Targonie Wity – Targonie Krytuły	0+000	3+200	3,2
Nr 1971B droga 1969 B – Targonie Wielkie – gr. gminy	0+000	1+600	1,6
Nr 1972 B Maliszewo – Perkusy – Maliszewo Łynki – do drogi Nr 1973 B	0+000	4+600	4,6
Nr 1973 B gr. powiatu - Chlebotki Nowe – do drogi 64	5+400	14+210	8,81
Nr 1974 B Zawady – Konopki – Chlebotki – do drogi Nr 1973 B	0+000	9+060	9,06
Nr 1975 B Zawady – Cibory Witki – Cibory Marki - Cibory Goleckie – do drogi 8	0+000	9+600	9,6
Nr 1976 B Cibory Witki – Krzewo Plebanki	0+000	1+600	1,6
Nr 1977 B Cibory Goleckie – Grabowo Nowe	0+000	3+555	3,555
Nr 2005 B droga 8 – Nowe Krzewo	0+000	1+400	1,4
Nr 2043B Zawady - gr. powiatu	0+000	2+700	2,7
Ogółem:			58,725

**ZALĄCZNIK NR 2**

**ZASADY ODŚNIEŻANIA I USUWANIA GOŁOLEDZI NA DROGACH  
wg Załącznika nr 1 do zarządzenia nr 46 MTiGM z 1994 r.**

Standard	Opis stanu utrzymania drogi dla danego standardu	Dopuszczalne odstępstwa od standardu z określeniem czasu, w jakim skutki danego zjawiska atmosferycznego powinny być usunięte	
		po ustaniu opadów śniegu	od stwierdzenia występowania zjawisk
1	2	3	4
I	Jezdnia i pobocza utwardzone wolne od czynników powodowanych zjawiskami atmosferycznymi, z wyjątkiem wody.	Dotyczy jezdni i poboczy - śnieg luźny - 2 godz. - błoto pośniegowe - 4 godz. - śnieg zajeżdżony - nigdy - zasy - nigdy	-gołoleź - 2 godz. -szron - 2 godz. -sadz - 2 godz. -śliskość pośnieg. - 4 godz. -lodowica - 4 godz.
II	Jezdnia odśnieżona, a śliskość zimowa zlikwidowana na całej szerokości łącznie z poboczami utwardzonymi.	-śnieg luźny - 4 godz. -błoto pośniegowe - 6 godz. -śnieg zajeżdżony - występuje (cienka warstwa nie utrudniająca ruchu)	-gołoleź - 3 godz. -szron - 3 godz. -sadz - 3 godz. -śliskość pośnieg. - 4 godz. -lodowica - 4 godz.
III	Jezdnia odśnieżona na całej szerokości, a śliskość zimowa zlikwidowana na: -skrzyżowaniach z drogami twardymi; -skrzyżowaniach z koleją; -odcinkach o pochyleniu >4% -przystankach autobusowych -innych miejscach ustalonych przez zarząd drogi	-śnieg luźny - 6 godz. -śnieg zajeżdżony (utrudniający ruch) - występuje -zasy - 6 godz.	W miejscach wymienionych w kolumnie 2: -gołoleź - 5 godz. -szron - 5 godz. -sadz - 5 godz. -śliskość pośnieg. - 6 godz. -lodowica - 5 godz.
IV	Jezdnia odśnieżona na całej szerokości Jezdnia posypana na odcinkach decydujących o możliwości ruchu	-śnieg luźny - 8 godz. -śnieg zajeżdżony - występuje -języki śnieżne - występują -zasy mogą występ. - do 8 godz.  Dopuszczalne przerwy w komunikacji do 8 godz.	W miejscach wyznaczonych: -gołoleź - 8 godz. -śliskość pośnieg. - 10 godz. -lodowica - 8 godz.
V	Jezdnia odśnieżona, w miejscach zasp odśnieżony co najmniej jeden pas ruchu z wykonaniem mijanek. Jezdnia posypana na odcinkach decydujących o możliwości ruchu	-śnieg luźny może zalegać- 16 godz. -śnieg zajeżdżony -występuje -języki śnieżne - występują -zasy mogą występować - 24 godz.  Dopuszczalne przerwy w komunikacji do 24 godz.	W miejscach wyznaczonych: -gołoleź - 8 godz. -śliskość pośnieg. - występuje
VI	Jezdnia zaśniewiona. Prowadzi się interwencyjne odśnieżanie w zależności od potrzeb. Jezdnia posypana po odśnieżeniu w miejscach wyznaczonych przez ZD.	-śnieg luźny - występuje -śnieg zajeżdżony - występuje -nabój śnieżny - występuje -zasy mogą występować - 48 godz.	W miejscach wyznaczonych : -wszystkie rodzaje śliskości po odśnieżaniu - 2 godz.

19

**POROZUMIENIE**

zawarte w dniu 30 listopada 2009 r.

w Białymstoku pomiędzy Powiatem Białostockim, reprezentowanym przez Zarząd Powiatu Białostockiego, w imieniu którego działają:

1. Wiesław Pusz - Starosta Powiatu Białostockiego
  2. Adam Kamiński - Wicestarosta Powiatu Białostockiego
- a Gminą Gródek, reprezentowaną przez Wójta Gminy – Wiesława Kuleszę.

Na podstawie art. 5 ust. 2, 3, 4 ustawy z dnia 5 czerwca 1998 r. o samorządzie powiatowym (Dz. U. z 2001 r. Nr 142, poz. 1592, zm.: Dz. U. z 2002 r. Nr 23, poz. 220, Dz. U. z 2002 r. Nr 62, poz. 558, Dz. U. z 2002 r. Nr 113, poz. 984, Dz. U. z 2002 r. Nr 200, poz. 1688, Dz. U. z 2002 r. Nr 214, poz. 1806, Dz. U. z 2003 r. Nr 162, poz. 1568, Dz. U. z 2002 r. Nr 153, poz. 1271, Dz. U. z 2004 r. Nr 102, poz. 1055, Dz. U. z 2002 r. Nr 214 poz. 1806, Dz. U. z 2007 r. Nr 173 poz. 1218, Dz. U. z 2008 r. Nr 180 poz. 1111, Dz. U. 2008 r. z 2008 Nr 223 poz. 1458, Dz. U. 2009 r. Nr 92 poz. 753) i art. 8 ust. 2a i 3 ustawy z dnia 8 marca 1990 r. o samorządzie gminnym (Dz. U. z 2001 r. Nr 142, poz. 1591, zm.: Dz. U. z 2002 r. Nr 23, poz. 220, Dz. U. z 2002 r. Nr 62, poz. 558, Dz. U. z 2002 r. Nr 113, poz. 984, Dz. U. z 2002 r. Nr 214, poz. 1806, Dz. U. z 2003 r. Nr 80, poz. 717, Dz. U. z 2003 r. Nr 162, poz. 1568, Dz. U. z 2002 r. Nr 153, poz. 1271, Dz. U. z 2004 r. Nr 102, poz. 1055, Dz. U. z 2004 r. Nr 116, poz. 1203, Dz. U. 2002 r. Nr 214 poz. 1806, Dz. U. z 2005 r. Nr 172 poz. 1441, Dz. U. 2006 r. Nr 17 poz. 128, Dz. U. 2005 r. Nr 175 poz. 1457, Dz. U. z 2006 r. Nr 181 poz. 1337, Dz. U. z 2007 r. Nr 48 poz. 327, Dz. U. z 2007 r. Nr 138 poz. 974, Dz. U. z 2007 r. Nr 138 poz. 974, Dz. U. z 2007 r. Nr 173, poz. 1218, Dz. U. 2008 r. Nr 180 poz. 1111, Dz. U. z 2008 r. Nr 223 poz. 1458, Dz. U. 2009 r. Nr 52 poz. 420), art. 46 ustawy z dnia 13 listopada 2003 r. o dochodach jednostek samorządu terytorialnego (Dz. U. z 2008 r. Nr 88, poz. 539, zm.: Dz. U. z 2008 r. Nr 220 poz. 1419, Dz. U. z 2009 r. Nr 1 poz. 2, Dz. U. z 2009 r. Nr 56 poz. 458), Uchwały Nr XII/101/2003 Rady Powiatu Białostockiego z dnia 20 listopada 2003 r. w sprawie powierzenia gminom zimowego utrzymania dróg powiatowych strony zawierają porozumienie o następującej treści:

§ 1. Wójt Gminy Gródek zobowiązuje się do zarządzania drogami powiatowymi w zakresie zimowego utrzymania dróg powiatowych na terenie Gminy Gródek, o łącznej długości 124,9 km, określonych w załączniku nr 1, stanowiącym integralną część porozumienia – w standardzie wynikającym z potrzeb użytkowników i możliwości jednostki utrzymującej, lecz nie niższym niż piąty.

§ 2. Zarząd Powiatu:

1. powierza Wójtowi Gminy Gródek prowadzenie zadania polegającego na zarządzaniu drogami w zakresie zimowego utrzymania dróg powiatowych, o których mowa w § 1.
2. oświadcza, że drogi określone w § 1 są ubezpieczone od odpowiedzialności cywilnej.
3. warunki finansowania określa odrębna umowa.

§ 3. 1. Zadanie przekazane niniejszym porozumieniem Wójt Gminy Gródek będzie wykonywał za pośrednictwem właściwych organów w formach przewidzianych prawem.

2. Wójt Gminy Gródek ponosi pełną odpowiedzialność w aspekcie skutków złego zimowego utrzymania dróg powiatowych określonych w załączniku nr 1.

§ 4. 1. Integralną częścią porozumienia jest załącznik nr 1 zawierający wykaz dróg objętych zimowym utrzymaniem realizowanym przez Wójta Gminy Gródek.

2. Integralną częścią porozumienia jest załącznik nr 2 zawierający zasady odśnieżania i zwalczania gołoledzi na drogach opublikowany w Dzienniku Urzędowym Ministerstwa Transportu i Gospodarki Morskiej Nr 10 z dnia 26.10.1994 roku.

§ 5. Porozumienie zostaje zawarte na czas ściśle określony z terminem jego obowiązywania od 1 stycznia 2010 roku do dnia 31 grudnia 2010 roku.

§ 6. Zmiany do porozumienia wymagają formy pisemnej pod rygorem nieważności.

§ 7. W sprawach nieuregulowanych postanowieniami niniejszego porozumienia będą miały zastosowanie przepisy ustawy o finansach publicznych oraz Kodeksu Cywilnego.

§ 8. Porozumienie wchodzi w życie z dniem podpisania i podlega ogłoszeniu w Dzienniku Urzędowym Województwa Podlaskiego.

§ 9. W przypadku zaistnienia potrzeby przeznaczenia na Zimowe Utrzymanie Dróg kwoty większej od kwoty dotacji celowej udzielanej z Powiatu Białostockiego, tj. 40.000,00 zł słownie (czterdzieści tysięcy złotych) Gmina Gródek zapewnia, że udzieli pomocy finansowej Powiatowi, na którą to okoliczność będzie podjęta właściwa uchwała Rady Gminy.

§ 10. Porozumienie sporządzono w czterech jednobrzmiących egzemplarzach, jeden egz. dla Gminy Gródek i trzy egz. dla Zarządu Powiatu.

**Starosta**  
***Wiesław Pusz***

**Wicestarosta**  
***Adam Kamiński***

**Skarbnik Powiatu Białostockiego**  
***Maria Borodziuk***

**Wójt**  
***Wiesław Kulesza***

**Skarbnik Gminy**  
***Renata Wysocka***

**ZALĄCZNIK NR 1**

**Wykaz dróg powiatowych objętych zimowym utrzymaniem na terenie gminy Gródek**

Numer i nazwa drogi	Pikietaż		Długość [km]
	od	do	
Nr 1433 B Królowy Most - Supraśl	0+000	7+300	7,3
Nr 1434 B Kołodno – Zasady	0+000	3+500	3,5
Nr 1558 B od dr. nr 1433 B – Półtoraczka	0+000	0+200	0,2
Nr 1438 B Załuki – Borki	0+000	6+400	6,4
Nr 1437 B Słuczanka – Sofipol	0+000	11+300	11,3
Nr 1436 B od dr. kraj. nr 65 – Radunin	0+000	4+300	4,3
Nr 1439 B Stacja Waliby – Królowe Stojło	0+000	3+100	3,1
Nr 1433 B Stacja Waliby – Krynki	0+000	8+350	8,4
Nr 1441 B od dr. kraj. nr 65 – Grzybowce	0+000	0+400	0,4
Nr 1442 B od dr. kraj. nr 65 – Skroblaki	0+000	2+800	2,8
Nr 1282 B Krynki – Bobrowniki	13+785	19+285	5,5
Nr 1287 B Trejgle – Bobrowniki	9+700	13+300	3,6
Nr 1457 B od dr. kraj. nr 65 – Narejki	0+000	3+400	3,4
Nr 1456 B Jałówka – Bobrowniki	7+700	15+200	7,5
Nr 1454 B Zubki – Świsłoczany	0+000	6+100	6,1
Nr 1455 B Zubry – do dr. 1454 B	0+000	2+700	2,7
Nr 1452 B od dr. 1448 B – Wiejki	0+000	13+100	13,1
Nr 1451 B Gródek – do dr. kraj nr 65	0+000	2+300	2,3
Nr 1448 B Michałowo – Bielewicz	10+100	25+950	15,8
Nr 1447 B Dojazd do Stacji Waliby	0+000	0+500	0,5
Nr 1446 B Gródek – Dzierniakowo	0+000	4+600	4,6
Nr 1449 B Mieleszki – Bielewicz	0+000	2+900	2,9
Nr 1453 B Podozierany – do dr. woj. nr 686	0+000	2+500	2,5
Nr 1440 B Zabłudów – Gródek	23+000	28+140	5,1
Nr 1474 B Rudnica – do dr. woj. nr 686	1+500	3+100	1,6
Ogółem:			124,9

**ZALĄCZNIK NR 2**

**ZASADY ODŚNIEŻANIA I USUWANIA GOŁOLEDZI NA DROGACH  
wg Załącznika nr 1 do zarządzenia nr 46 MTiGM z 1994 r.**

Standard	Opis stanu utrzymania drogi dla danego standardu	Dopuszczalne odstępstwa od standardu z określeniem czasu, w jakim skutki danego zjawiska atmosferycznego powinny być usunięte	
		po ustaniu opadów śniegu	od stwierdzenia występowania zjawisk
1	2	3	4
I	Jezdnia i pobocza utwardzone wolne od czynników powodowanych zjawiskami atmosferycznymi, z wyjątkiem wody.	Dotyczy jezdnii i poboczy - śnieg luźny - 2 godz. - błoto pośniegowe - 4 godz. - śnieg zajeżdżony - nigdy - zaspasy - nigdy	-gołoledź - 2 godz. -szron - 2 godz. -sadź - 2 godz. -śliskość pośnieg. - 4 godz. -lodowica - 4 godz.
II	Jezdnia odśnieżona, a śliskość zimowa zlikwidowana na całej szerokości łącznie z poboczami utwardzonymi.	-śnieg luźny - 4 godz. -błoto pośniegowe - 6godz. - śnieg zajeżdżony - występuje (cienka warstwa nie utrudniająca ruchu)	-gołoledź - 3 godz. -szron - 3 godz. -sadź - 3 godz. -śliskość pośnieg. - 4 godz. -lodowica - 4 godz.
III	Jezdnia odśnieżona na całej szerokości, a śliskość zimowa zlikwidowana na: -skrzyżowaniach z drogami twardymi; -skrzyżowaniach z koleją; -odcinkach o nachyleniu >4% -przystankach autobusowych -innych miejscach ustalonych przez zarząd drogi	-śnieg luźny - 6 godz. -śnieg zajeżdżony (utrudniający ruch ) - występuje -zaspasy - 6 godz.	W miejscach wymienionych w kolumnie 2: -gołoledź - 5 godz. -szron - 5 godz. -sadź - 5 godz. -śliskość pośnieg. - 6 godz. -lodowica - 5 godz.
IV	Jezdnia odśnieżona na całej szerokości Jezdnia posypana na odcinkach decydujących o możliwości ruchu	-śnieg luźny - 8 godz. -śnieg zajeżdżony - występuje -języki śnieżne - występują -zaspasy mogą występ. - do 8 godz.  Dopuszczalne przerwy w komunikacji do 8 godz.	W miejscach wyznaczonych: -gołoledź - 8 godz. -śliskość pośnieg. -10 godz. -lodowica - 8 godz.
V	Jezdnia odśnieżona, w miejscach zasp odśnieżony co najmniej jeden pas ruchu z wykonaniem mijanek. Jezdnia posypana na odcinkach decydujących o możliwości ruchu	-śnieg luźny może zalegać- 16 godz. -śnieg zajeżdżony -występuje -języki śnieżne - występują -zaspasy mogą występować - 24 godz.  Dopuszczalne przerwy w komunikacji do 24 godz.	W miejscach wyznaczonych: -gołoledź - 8 godz. -śliskość pośnieg. - występuje
VI	Jezdnia zaśniewiona. Prowadzi się interwencyjne odśnieżanie w zależności od potrzeb. Jezdnia posypana po odśnieżeniu w miejscach wyznaczonych przez ZD.	-śnieg luźny - występuje -śnieg zajeżdżony - występuje -nabój śnieżny - występuje -zaspasy mogą występować - 48 godz.	W miejscach wyznaczonych : -wszystkie rodzaje śliskości po odśnieżaniu - 2 godz.

20

**POROZUMIENIE**

zawarte w dniu 7 grudnia 2009 r.

**pomiędzy Starostą Suwalskim Panem Szczepanem Ołdakowskim a Wójtem Gminy Filipów Panem Sylwestrem Koncewicz**

Działając na podstawie art. 89 ust. 3 ustawy z dnia 13 października 1998 r. Przepisy wprowadzające ustawy reformujące administrację publiczną (Dz. U. Nr 133, poz. 872 ze zm.), strony postanawiają co następuje:

§ 1. Rozwiązuje się z dniem 31 grudnia 2009 r. porozumienie zawarte w dniu 30 października 1990 r. pomiędzy Urzędem Rejonowym w Suwałkach reprezentowanym przez Kierownika Andrzeja Skalskiego, a Zarządem Gminy w Filipowie reprezentowanym przez Wójta Bogusława Koniecznego (Dz. Urz. Woj. Suwalskiego z 1990 r., Nr 25, poz. 258; Nr 34 poz. 354; z 1991 r., Nr 12, poz. 103; z 1992 r., Nr 48, poz. 314; z 1994 r., Nr 41, poz. 313) na prowadzenie niżej wymienionych spraw:

- 1) z ustawy z dnia 24 lutego 1989 r. o zmianie ustawy o ubezpieczeniu społecznym rolników indywidualnych i członków ich rodzin oraz o zmianie ustawy o podatku rolnym (Dz. U. Nr 10, poz. 53 z późn. zm.); orzekanie o przeniesieniu własności działki, jej wielkości oraz ustanowieniu służebności gruntowej pod budynkami na rzecz właściciela tych budynków (art.6);
- 2) z ustawy z dnia 20 grudnia 1990 r. o ubezpieczeniu społecznym rolników (Dz. U. z 1991 r., Nr 7, poz. 24 z późn. zm.):
  - a) orzekanie o przeniesieniu własności działki na rzecz osoby, której przysługuje prawo użytkowania działki gruntu z tytułu przekazania gospodarstwa rolnego Państwu (art. 118 ust.1 i 2 a),
  - b) orzekanie o przeniesieniu własności działki osobie, której przysługuje prawo do bezpłatnego korzystania z lokalu mieszkalnego i pomieszczeń gospodarskich z tytułu przekazania gospodarstwa rolnego Państwu (art.118 ust.2 i 2 a).

§ 2. Porozumienie wchodzi w życie z dniem podpisania i podlega publikacji w Dzienniku Urzędowym Województwa Podlaskiego.

**Starosta Suwalski**  
*Szczepan Ołdakowski*

**Wójt Gminy Filipów**  
*Sylwester Koncewicz*

**21**

**ANEKS**

z dnia 4 listopada 2009 r.

do porozumienia z dnia 19 marca 2009 r.

w sprawie udziału stron w realizacji następujących zadań:

- a) wykonanie dokumentacji prawno-technicznej na przebudowę drogi powiatowej Nr 1611B ulica w m. Łoknica;
- b) wykonanie dokumentacji prawno-technicznej na przebudowę drogi powiatowej Nr 1586B od drogi powiatowej Nr 1575B do m. Woronie;
- c) wykonanie dokumentacji prawno-technicznej na przebudowę drogi powiatowej Nr 1688B ulica w m. Piliki;
- d) wykonanie dokumentacji prawno-technicznej na przebudowę drogi powiatowej Nr 1654B ulica w m. Parcewo

zawartego pomiędzy:

1. Powiatem Bielskim, zwanym dalej Powiatem, z siedzibą w Bielsku Podlaskim, ul. Mickiewicza 46, NIP 543-20-12-248, reprezentowanym przez Zarząd Powiatu w Bielsku Podlaskim, w imieniu którego działają:

- 1) dr inż. Sławomir Jerzy Snarski - Starosta
- 2) mgr Piotr Bożko - Wicestarosta

2. Powiatowym Zarządem Dróg w Bielsku Podlaskim, będącym budżetową jednostką Powiatu Bielskiego, zwanym dalej PZD, z siedzibą w Bielsku Podlaskim, ul. Sportowa 4, NIP 543-18-23-513, reprezentowanym przez:

- 1) Leszka Aleksiejuka - Dyrektora

a

3. Gminą Bielsk Podlaski, zwaną dalej Gminą, z siedzibą w Bielsku Podlaskim, ul. Mickiewicza 46, NIP 543-206-31-74, reprezentowaną przez:

- 1) mgr Raisę Rajecką - Wójta

Działając na podstawie art. 167 ust. 2, pkt 5 i art. 175 ustawy z dnia 30 czerwca 2005 r. o finansach publicznych (Dz. U. z 2005 r., Nr 249, poz. 2104 z późn. zm.) i uchwały Nr XXII/165/08 Rady Powiatu w Bielsku Podlaskim z dnia 29 grudnia 2008 r. zmienionej uchwałą Nr XXIX/202/09 Rady Powiatu w Bielsku Podlaskim z dnia 28 września 2009 r. oraz uchwały Nr XXIV/119/08 Rady Gminy Bielsk Podlaski z dnia 30 grudnia 2008 r. w sprawie uchwalenia budżetu gminy na 2009 rok, strony postanawiają, co następuje:

§ 1. W § 1 porozumienia zawartego pomiędzy stronami w dniu 19 marca 2009 r. wprowadza się następujące zmiany:

- 1) ust. 2 lit. a) otrzymuje brzmienie:

„a) na zadanie określone w ust. 1 lit. a) kwotę 15 250,- zł (słownie: piętnaście tysięcy dwieście pięćdziesiąt złotych), co stanowi 100 % zakładanych kosztów realizacji przedmiotowego zadania”.

§ 2. Aneks wchodzi w życie z dniem podpisania przez wszystkie strony.

§ 3. Aneks sporządzono w sześciu jednobrzmiących egzemplarzach, w tym dwa dla Gminy Bielsk Podlaski, a cztery dla Powiatu Bielskiego.

§ 4. 1. Aneks podlega ogłoszeniu w Dzienniku Urzędowym Województwa Podlaskiego.

2. Wykonanie postanowień ust. 1 powierza się Powiatowi Bielskiemu.

**Wójt**  
*Raisa Rajacka*  
  
**Skarbnik Gminy**  
*Nadzieja Sokółowska*

**Dyrektor Powiatowego  
Zarządu Dróg**  
*Leszek Aleksiejuk*

**Starosta**  
*Sławomir Jerzy Snarski*  
  
**Wicestarosta**  
*Piotr Bożko*

**22**

**ANEKS**

z dnia 16 grudnia 2009 r.

do porozumienia z dnia 19 sierpnia 2009 r.

w sprawie udziału stron w realizacji zadania pn.

„Przebudowa drogi powiatowej Nr 1680B Orla – Spiczki”

zawartego pomiędzy:

1. Powiatem Bielskim, zwanym dalej Powiatem, z siedzibą w Bielsku Podlaskim, ul. Mickiewicza 46, NIP 543-20-12-248, reprezentowanym przez Zarząd Powiatu w Bielsku Podlaskim, w imieniu którego działają:

- 1) dr inż. Sławomir Jerzy Snarski - Starosta
- 2) mgr Piotr Bożko - Wicestarosta

2. Powiatowym Zarządem Dróg w Bielsku Podlaskim, będącym budżetową jednostką Powiatu Bielsk Podlaski, zwanym dalej PZD, z siedzibą w Bielsku Podlaskim, ul. Sportowa 4, NIP 543-18-23-513, reprezentowanym przez:

- Leszka Aleksiejuka - Dyrektora

a

3. Gminą Orla, zwaną dalej Gminą, z siedzibą w Orli, ul. Mickiewicza 5, NIP 543-215-42-50, reprezentowaną przez:

- mgr Piotra Selwesiuka – Wójta

Działając na podstawie art. 167 ust. 2, pkt 5 i art. 175 ustawy z dnia 30 czerwca 2005 r. o finansach publicznych (Dz. U. z 2005 r., Nr 249, poz. 2104 z późn. zm.) i uchwały Nr XXVII/194/09 Rady Powiatu w Bielsku Podlaskim z dnia 25 czerwca 2009 r. w sprawie dokonania zmian w planie finansowym Powiatowego Zarządu Dróg w Bielsku Podlaskim oraz uchwały Nr XXI/182/09 Rady Gminy Orla z dnia 26 marca 2009 r. w sprawie udzielenia pomocy finansowej Powiatowi Bielskiemu na dofinansowanie projektu dotyczącego przebudowy drogi powiatowej Nr 1680B na odcinku Spiczki - Orla strony ustalają, co następuje:



§ 1. W § 1 porozumienia zawartego pomiędzy stronami w dniu 19 sierpnia 2009 r. wprowadza się następujące zmiany:

1) ust. 2 otrzymuje brzmienie:

„2. Gmina Orla udzieli Powiatowi Bielsk Podlaski pomocy finansowej na realizację zadania określonego w ust. 1 w wysokości 377.500,00 zł (słownie: trzysta siedemdziesiąt siedem tysięcy pięćset złotych), co stanowić ma 25 % zakładanych kosztów robót budowlanych przewidzianych do wykonania w dokumentacji technicznej i dodatkowo pomocy finansowej w wysokości 50 % ewentualnych kosztów robót dodatkowych, które okażą się niezbędne do wykonania, aby właściwie przeprowadzić podstawowe roboty budowlane.”

2) ust. 3 otrzymuje brzmienie:

„3. Powiat Bielsk Podlaski zobowiązuje się do wydatkowania na realizację zadania kwoty w wysokości 377.500,00 zł (słownie: trzysta siedemdziesiąt siedem tysięcy pięćset złotych), co stanowić ma 25 % zakładanych kosztów robót budowlanych przewidzianych do wykonania w dokumentacji technicznej i dodatkowo kwoty w wysokości 50% ewentualnych kosztów robót dodatkowych, które okażą się niezbędne do wykonania, aby właściwie przeprowadzić podstawowe roboty budowlane.”

§ 2. Aneks wchodzi w życie z dniem podpisania przez wszystkie strony.

§ 3. Aneks sporządzono w sześciu jednobrzmiących egzemplarzach, w tym dwa dla Gminy Orla, a cztery dla Powiatu Bielskiego.

§ 4.1. Aneks podlega ogłoszeniu w Dzienniku Urzędowym Województwa Podlaskiego.

2. Wykonanie postanowień ust. 1 powierza się Powiatowi Bielskiemu.

**Wójt**  
***Raisa Rajeczka***  
  
**Skarbnik Gminy**  
***Nadzieja Sokołowska***

**Dyrektor Powiatowego**  
**Zarządu Dróg**  
***Leszek Aleksiejuk***

**Starosta**  
***Sławomir Jerzy Snarski***  
  
**Wicestarosta**  
***Piotr Bożko***

23

ANEKS NR 1

WÓJTA GMINY DOBRZYNIĘWO DUŻE

z dnia 21 grudnia 2009 r.

w sprawie zmiany porozumienia zawartego w dniu 24 kwietnia 2008r. w Dobrzyniewie Dużym pomiędzy Gminą Dobrzyniewo Duże reprezentowaną przez Wójta – Zenona Szypcio a Gminą Choroszcz reprezentowaną przez Burmistrza - Jerzego Ulanowicza dotyczącego powierzenia przez Gminę Choroszcz gminie Dobrzyniewo Duże zadania publicznego polegającego na realizacji projektu pt. „Przebudowa drogi gminnej Fasty-Kolonia Porosły”

§ 1. Strony porozumienia Gmina Dobrzyniewo Duże reprezentowana przez Wójta – Zenona Szypcio oraz Gmina Choroszcz reprezentowana przez Burmistrza - Jerzego Ulanowicza zgodnie postanawiają zmienić zapis ust. 1 i 2 w § 3 w ten sposób, że otrzymują one brzmienie następujące:

- 1) „ 1. Gmina Choroszcz zapewni na cel określony w § 2 środki finansowe w wysokości 308 559,53 zł (słownie: trzysta osiem tysięcy pięćset pięćdziesiąt dziewięć zł i 53/100 zł)
- 2) " 2. Powyższa kwota pomocy finansowej zostanie wpłacona na konto budżetu Gminy Dobrzyniewo Duże: BS w Białymstoku O/ Dobrzyniewo 60806000042600101020000010 w terminie do dnia 28 grudnia 2009 roku".

§ 2. Aneks sporządzono w czterech jednobrzmiących egzemplarzach, z czego 3 egzemplarze dla Gminy Dobrzyniewo Duże i 1 egz. dla Gminy Choroszcz

§ 3. Aneks wchodzi w życie z dniem podpisania i podlega ogłoszeniu w Dzienniku Urzędowym Województwa Podlaskiego.

Gmina Dobrzyniewo Duże  
WÓJTA GMINY  
*Zenon Szypcio*  
Zenon Szypcio

Gmina Choroszcz  
BURMISTRZ  
*Jerzy Ulanowicz*  
inż. Jerzy Ulanowicz  
Jerzy Ulanowicz



Egzemplarze bieżące oraz z lat ubiegłych można zamówić i nabyć:

- 1) w Biurze Obsługi Urzędu Podlaskiego Urzędu Wojewódzkiego w Białymstoku p. 39, tel. (85) 743-95-52;
- 2) prenumerata na podstawie nadesłanego zamówienia (płatne z góry): kwartalna 869,59 zł (w tym 7 % VAT), półroczna 1.739,18 zł (w tym 7 % VAT). Należność za prenumeratę z określeniem kwartału należy wpłacać na konto NBP O/O Białystok 47 1010 1049 0000 3922 3000 000 Wydział Finansów i Budżetu Podlaskiego Urzędu Wojewódzkiego w Białymstoku

Zbiory Dziennika Urzędowego wraz ze skorowidzami są do wglądu w Redakcji Dziennika Urzędowego Województwa Podlaskiego, ul. A. Mickiewicza 3, 15-213 Białystok, p. 231, tel. (85) 743-93-54

Wydawca: Wojewoda Podlaski

Redakcja: Wydział Nadzoru i Kontroli Podlaskiego Urzędu Wojewódzkiego w Białymstoku,  
Redakcja Dziennika Urzędowego Województwa Podlaskiego, 15-213 Białystok, ul. A. Mickiewicza 3,  
tel./fax: (85) 743-93-75, e-mail: tkoczta@bialystok.uw.gov.pl

Skład, druk: Podlaski Urząd Wojewódzki w Białymstoku 15-213 Białystok, ul. A. Mickiewicza 3,  
tel. (85) 743-95-06, e-mail: amatusiak@poczta.bialystok.uw.gov.pl

Rozpowszechnianie: Podlaski Urząd Wojewódzki w Białymstoku, Biuro Obsługi Urzędu

15-213 Białystok, ul. A. Mickiewicza 3, tel. 85 743-95-52, e-mail: jwaszkiewicz@bialystok.uw.gov.pl

Treść wydawanych dzienników dostępna jest w Internecie pod adresem [www.bialystok.uw.gov.pl/PUWMCMS/Dziennik\\_Urzedowy/](http://www.bialystok.uw.gov.pl/PUWMCMS/Dziennik_Urzedowy/)

lub w Elektronicznym Dzienniku Urzędowym Województwa Podlaskiego pod adresem <http://edziennik.bialystok.uw.gov.pl/>

Tłoczono z polecenia Wojewody Podlaskiego  
w Podlaskim Urzędzie Wojewódzkim w Białymstoku, ul. A. Mickiewicza 3