



DZIENNIK URZĘDOWY

WOJEWÓDZTWA PODLASKIEGO

Białystok, dnia 18 lipca 2011 r.

Nr 188

TREŚĆ:

Poz.:

UCHWAŁY RAD MIEJSKICH

- 2260** – nr XI/84/11 Rady Miejskiej w Łapach z dnia 24 czerwca 2011 r. w sprawie nadania nazwy placowi położonemu na terenie miasta Łapy. 17969
- 2261** – nr X/80/11 Rady Miejskiej w Wasilkowie z dnia 30 czerwca 2011 r. w sprawie ustalenia przebiegu dróg gminnych. 17971
- 2262** – nr X/81/11 Rady Miejskiej w Wasilkowie z dnia 30 czerwca 2011 r. w sprawie nazwy dróg. 17973

UCHWAŁY RAD GMIN

- 2263** – nr VIII/36/11 Rady Gminy Trzcianne z dnia 14 czerwca 2011 r. w sprawie ustalenia planu sieci publicznych szkół prowadzonych przez Gminę Trzcianne oraz ustalenia granic ich obwodów. 17975
- 2264** – nr VIII/37/11 Rady Gminy Trzcianne z dnia 14 czerwca 2011 r. w sprawie ustalenia sieci oddziałów przedszkolnych w szkołach podstawowych prowadzonych przez Gminę Trzcianne. 17976
- 2265** – nr VI/52/11 Rady Gminy Augustów z dnia 15 czerwca 2011 r. w sprawie miejscowego planu zagospodarowania przestrzennego gminy Augustów w odniesieniu do działek nr ew. 232/1 i 232/2 wraz z przyległym fragmentem drogi wojewódzkiej nr 664 w obrębie wsi Janówka. 17977
- 2266** – nr VII/56/2011 Rady Gminy Juchnowiec Kościelny z dnia 20 czerwca 2011 r. w sprawie ustalenia planu sieci oraz granic obwodów publicznych szkół podstawowych oraz publicznych gimnazjów prowadzonych przez Gminę Juchnowiec Kościelny. 17992
- 2267** – nr VII/57/2011 Rady Gminy Juchnowiec Kościelny z dnia 20 czerwca 2011 r. w sprawie zmiany uchwały Nr III/18/10 Rady Gminy Juchnowiec Kościelny z dnia 30 grudnia 2010 r. w sprawie ustalenia sieci publicznych przedszkoli, innych form wychowania przedszkolnego i oddziałów przedszkolnych w szkołach podstawowych na terenie Gminy Juchnowiec Kościelny. 17993
- 2268** – nr 54/VII/11 Rady Gminy Wysokie Mazowieckie z dnia 24 czerwca 2011 r. w sprawie tygodniowego obowiązkowego wymiaru godzin dla pedagoga szkolnego. 17994
- 2269** – nr 56/VII/11 Rady Gminy Wysokie Mazowieckie z dnia 24 czerwca 2011 r. w sprawie wymagań, jakie powinien spełniać przedsiębiorca ubiegający się o uzyskanie zezwolenia w zakresie ochrony przed bezdomnymi zwierzętami, prowadzenia schronisk dla bezdomnych zwierząt a także grzebowisk i spalarni zwłok zwierzęcych i ich części na terenie gminy Wysokie Mazowieckie. 17995

2270	– nr VI/33/11 Rady Gminy Klukowo z dnia 27 czerwca 2011 r. w sprawie wprowadzenia zmian w Statucie Ośrodka Pomocy Społecznej w Klukowie....	17997
2271	– nr IX/53/11 Rady Gminy Dobrzyniewo Duże z dnia 28 czerwca 2011 r. w sprawie zmiany Statutu Gminy Dobrzyniewo Duże.	17998
2272	– nr VIII/37/11 Rady Gminy Łomża z dnia 29 czerwca 2011 r. w sprawie zmiany nazw urzędowych dróg zaliczonych do kategorii dróg gminnych.	17998
2273	– nr VIII/38/11 Rady Gminy Łomża z dnia 29 czerwca 2011 r. w sprawie zaliczenia dróg do kategorii dróg gminnych.	18014
2274	– nr VIII/39/11 Rady Gminy Łomża z dnia 29 czerwca 2011 r. w sprawie ustalenia wysokości opłat za świadczenia w punktach przedszkolnych prowadzonych przez Gminę Łomża.	18020
2275	– nr VIII/42/11 Rady Gminy Łomża z dnia 29 czerwca 2011 r. w sprawie zniesienia formy ochrony przyrody - użytku ekologicznego.	18021
2276	– nr IX/36/11 Rady Gminy Hajnówka z dnia 30 czerwca 2011 r. w sprawie uchwalenia statutu Gminnego Ośrodka Pomocy Społecznej w Hajnówce....	18021
ANEKSY		
2277	– nr 5 zawarty pomiędzy Miastem Białystok a Gminą Zabłudów z dnia 1 lipca 2011 r. do Porozumienia Międzygminnego zawartego w dniu 27 listopada 2009 r. w sprawie powierzenia realizacji zadań w zakresie prowadzenia lokalnego transportu zbiorowego na obszarze Gminy Zabłudów.	18025
2278	– nr 7 zawarty pomiędzy Miastem Białystok a Gminą Wasilków z dnia 1 lipca 2011 r. do Porozumienia Międzygminnego zawartego w dniu 27 listopada 2009 r. w sprawie powierzenia realizacji zadań w zakresie prowadzenia lokalnego transportu zbiorowego na obszarze Gminy Wasilków.	18026
2279	– nr 8 zawarty pomiędzy Miastem Białystok a Gminą Choroszcz z dnia 1 lipca 2011 r. do Porozumienia Międzygminnego zawartego w dniu 1 grudnia 2009 r. w sprawie powierzenia realizacji zadań w zakresie prowadzenia lokalnego transportu zbiorowego na obszarze Gminy Choroszcz.	18029
2280	– nr 8 zawarty pomiędzy Miastem Białystok a Gminą Supraśl z dnia 1 lipca 2011 r. do Porozumienia Międzygminnego zawartego w dniu 27 listopada 2009 r. w sprawie powierzenia realizacji zadań w zakresie prowadzenia lokalnego transportu zbiorowego na obszarze Gminy Supraśl.	18030
22781	– nr 10 zawarty pomiędzy Miastem Białystok a Gminą Dobrzyniewo Duże z dnia 1 lipca 2011 r. do Porozumienia Międzygminnego zawartego w dniu 27 listopada 2009 r. w sprawie powierzenia realizacji zadań w zakresie prowadzenia lokalnego transportu zbiorowego na obszarze Gminy Dobrzyniewo Duże.	18033

2260

UCHWAŁA NR XI/84/11 RADY MIEJSKIEJ W ŁAPACH

z dnia 24 czerwca 2011 r.

w sprawie nadania nazwy placowi położonemu na terenie miasta Łapy

Na podstawie art. 18 ust. 2 pkt 13 ustawy z dnia 8 marca 1990 r o samorządzie gminnym (Dz. U. z 2001 r. Nr 142 poz.1591; z 2002 r. Nr 23 poz. 220, Nr 62 poz. 558, Nr 113 poz. 984, Nr 153 poz. 1271, Nr 214 poz. 1806; z 2003 r. Nr 80 poz. 717, Nr 162 poz. 1568; z 2004 r. Nr 102 poz. 1055, Nr 116 poz. 1203, Nr 167 poz. 1759; z 2005 r. Nr 172 poz. 1441, Nr 175 poz. 1457; z 2006 r. Nr 17 |poz. 128, Nr 181 poz. 1337; z 2007 r. Nr 48 poz. 327, Nr 138 poz. 974, Nr 173 poz. 1218; z 2008 r. Nr 180 poz. 1111, Nr 223 poz. 1458; z 2009 r. Nr 52 poz. 420, Nr 157 poz. 1241; z 2010 r. Nr 28 poz. 142, Nr 28 poz. 146, Nr 106 poz. 675, Nr 40 poz. 230, Nr 106 poz.675), Rada Miejska w Łapach uchwala, co następuje;

§ 1. 1. Nadać nazwę „Plac NSZZ Solidarność” placowi położonemu w Łapach przy ul. Nowy Rynek.

2. Usytuowanie placu, o którym mowa w ust. 1, ilustruje szkic sytuacyjny stanowiący załącznik do niniejszej uchwały.

§ 2. Wykonanie uchwały zleca się Burmistrzowi Łap.

§ 3. Uchwała wchodzi w życie po upływie 14 dni od dnia ogłoszenia w Dzienniku Urzędowym Województwa Podlaskiego.

Przewodniczący Rady
Andrzej Witold Mojkowski

Załącznik

do uchwały Nr XI/84/11
Rady Miejskiej w Łapach
z dnia 24 czerwca 2011 r.



2261

UCHWAŁA NR X/80/11 RADY MIEJSKIEJ W WASILKOWIE

z dnia 30 czerwca 2011 r.

w sprawie ustalenia przebiegu dróg gminnych

Na podstawie art. 18 ust. 2 pkt 15 ustawy z dnia 8 marca 1990 r. o samorządzie gminnym (Dz. U. z 2001 r. Nr 142, poz. 1591 ze zm. z 2002 r. Nr 23, poz. 220, Nr 62, poz. 558, Nr 113, poz. 984, Nr 153, poz. 1271 i Nr 214, poz. 1806; z 2003 r. Nr 80, poz. 717 i Nr 162, poz. 1568; z 2004 r. Nr 102, poz. 1055, Nr 116, poz. 1203 i Nr 167, poz. 1759; z 2005 r. Nr 172, poz. 1441 i Nr 175, poz. 1457; z 2006 r. Nr 17, poz. 128 i Nr 181, poz. 1337; z 2007 r. Nr 48, poz. 327, Nr 138 poz. 974 i Nr 173, poz. 1218; z 2008 r. Nr 180, poz. 1111 i Nr 223, poz. 1458; z 2009 r. Nr 52, poz. 420 i Nr 157, poz. 1241; z 2010 r. Nr 28, poz. 142 i poz. 146, Nr 106, poz. 675 i Nr 40, poz. 230) oraz art. 7 ust. 3 w związku z art. 10 ust. 5 ustawy z dnia 21 marca 1985 r. o drogach publicznych (Dz. U. z 2007 r. Nr 19, poz. 115, Nr 23, poz. 136 i Nr 192, poz. 1381, z 2008 r. Nr 54, poz. 326, Nr 218 i nr 227, poz. 1505; z 2009 r. Nr 19, poz. 100 i poz. 101, Nr 86, poz. 720 i Nr 168, poz. 1323; z 2010 r. Nr 106, poz. 675, Nr 152 poz. 1018 i Nr 225, poz. 1466; z 2011 r. Nr 5, poz. 13) uchwała się co następuje:

§ 1. Ustala się przebieg drogi gminnej w Wasilkowie: od ronda przy drodze krajowej nr 19 poprzez ul. Księdza Wacława Rabczyńskiego (część działki nr geod. 24/3) - ul. Grodzieńską (działka nr geod. 2475) – ul. Białostocką (działki nr geod. 2543, 3688, 561) – do granic miasta Białegostoku.

§ 2. Przebieg drogi gminnej określonej w § 1 stanowi załącznik graficzny do niniejszej uchwały.

§ 3. Wykonanie uchwały powierza się Burmistrzowi Wasilkowa.

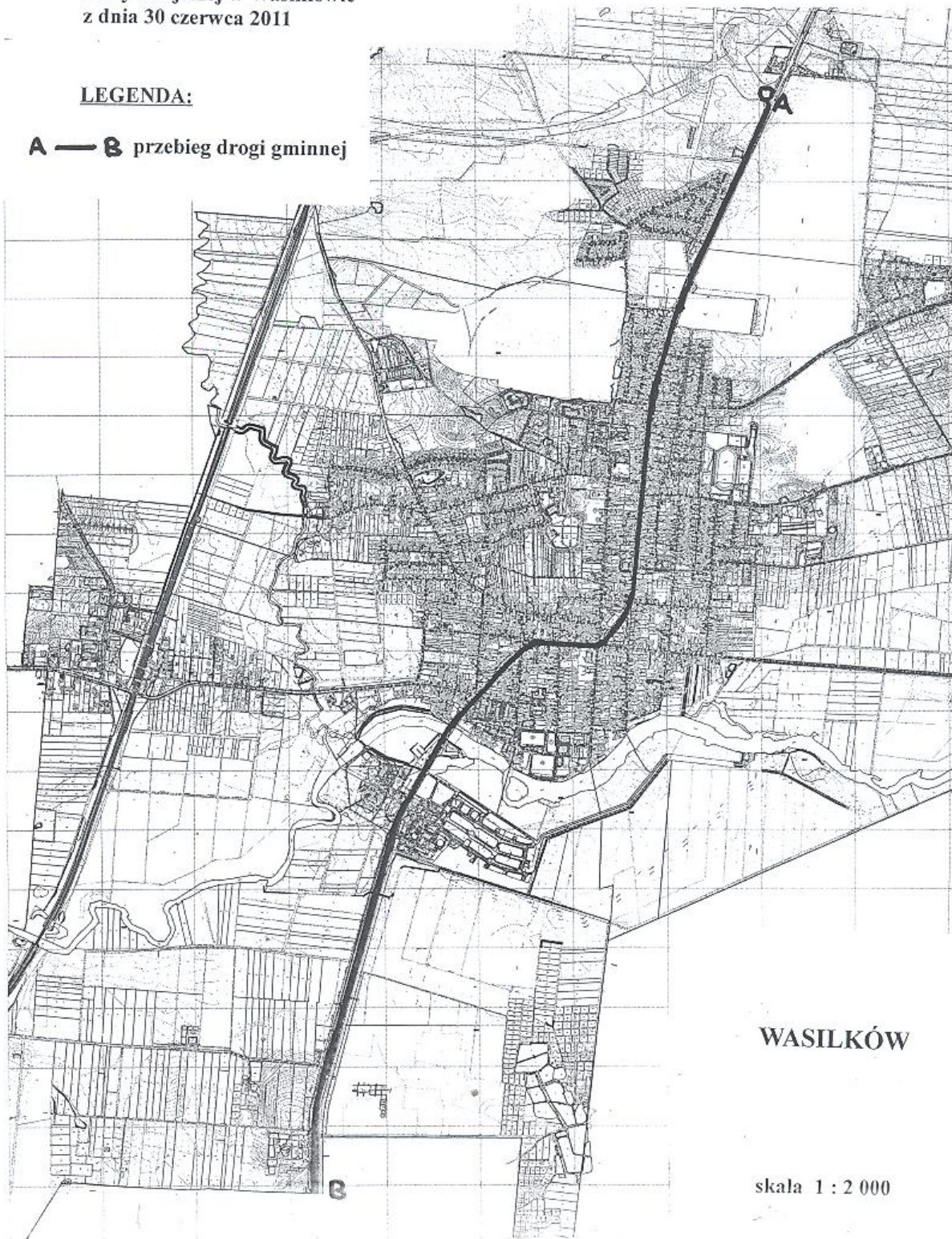
§ 4. Uchwała podlega ogłoszeniu w Dzienniku Urzędowym Województwa Podlaskiego i wchodzi w życie po upływie 14 dni od daty ogłoszenia.

Przewodniczący Rady Miejskiej
Jacek Mariusz Bejm

Załącznik Nr 1 do uchwały Nr X/80/11
Rady Miejskiej w Wasilkowie
z dnia 30 czerwca 2011

LEGENDA:

A — B przebieg drogi gminnej



2262

UCHWAŁA NR X/81/11 RADY MIEJSKIEJ W WASILKOWIE

z dnia 30 czerwca 2011 r.

w sprawie nazwy dróg

Na podstawie art. 18 ust. 2 pkt 13 ustawy z dnia 8 marca 1990 r. o samorządzie gminnym (Dz. U. z 2001 r. Nr 142, poz. 1591, z 2002 r. Nr 23 poz. 220, Nr 62, poz. 558, Nr 113 poz. 984, Nr 153 poz. 1271, Nr 214 poz. 1806, z 2003 r. Nr 80 poz. 717, Nr 162 poz. 1568, z 2004 r. Nr 102 poz. 1055, Nr 116 poz. 1203, Nr 167 poz. 1759, z 2005 r. Nr 172 poz. 1441, Nr 175 poz. 1457, z 2006 r. Nr 17 poz. 128, Nr 181 poz. 1337, z 2007 r. Nr 48 poz. 327, Nr 138 poz. 974, Nr 173 poz. 1218, z 2008 r. Nr 180 poz. 1111, Nr 223 poz. 1458, z 2009 r. Nr 52 poz. 420, Nr 157 poz. 1241, z 2010 r. Nr 28 poz. 142 i 146, Nr 40 poz. 230, Nr 106 poz. 675, z 2011 r. Nr 21 poz. 113) uchwała się co następuje

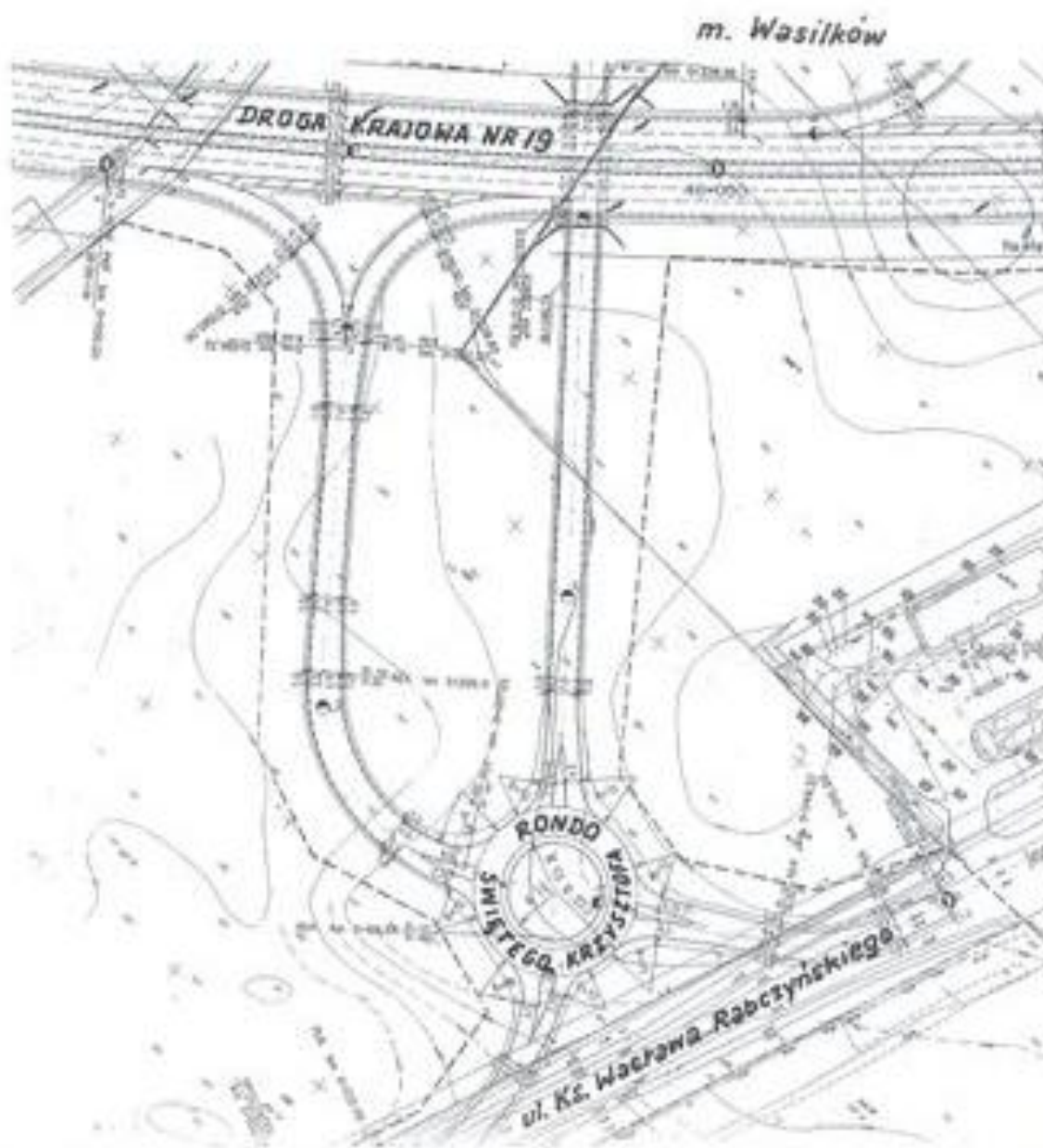
§ 1. Nadać nazwę skrzyżowaniu dróg przy zjeździe z drogi krajowej Nr 19 do Wasilkowa (rondo w węźle Święta Woda) - Rondo Świętego Krzysztofa - zgodnie z załącznikiem graficznym.

§ 2. Wykonanie uchwały powierza się Burmistrzowi Wasilkowa.

§ 3. Uchwała wchodzi w życie po upływie 14 dni od dnia ogłoszenia w Dzienniku Urzędowym Województwa Podlaskiego.

Przewodniczący Rady Miejskiej
Jacek Mariusz Bejm

Załącznik
do uchwały Nr X/81/11
Rady Miejskiej w Wasilkowie
z dnia 30 czerwca 2011 r.



2263

UCHWAŁA NR VIII/36/11 RADY GMINY TRZCIANNE

z dnia 14 czerwca 2011 r.

w sprawie ustalenia planu sieci publicznych szkół prowadzonych przez Gminę Trzciannie oraz ustalenia granic ich obwodów

Na podstawie art. 18 ust. 2 pkt 15 ustawy z dnia 8 marca 1990 r. o samorządzie gminnym (Dz. U. z 2001 r. Nr 142, poz. 1591; z 2002 r. Nr 23, poz. 220, Nr 62, poz. 558, Nr 113, poz. 984, Nr 153, poz. 1271, Nr 214, poz. 1806; z 2003 r. Nr 80, poz. 717, Nr 162, poz. 1568; z 2004 r. Nr 102, poz. 1055, Nr 116, poz. 1203; z 2005 r. Nr 172, poz. 1441, Nr 175, poz. 1457; z 2006 r. Nr 17, poz. 128, Nr 181, poz. 1337; z 2007 r. Nr 48, poz. 327, Nr 138, poz. 974, Nr 173, poz. 1218; z 2008 r. Nr 180, poz. 1111, Nr 223, poz. 1458; z 2009 r. Nr 52, poz. 420, Nr 157, poz. 1241; z 2010 r. Nr 28, poz. 142 i Nr 28, poz. 146, Nr 40, poz. 230, Nr 106, poz. 675, i z 2011 r. Nr 21, poz. 113, Nr 117, poz. 679) w związku z art. 17 ust. 4 ustawy z dnia 7 września 1991 r. o systemie oświaty (Dz. U. z 2004 r. Nr 256, poz. 2572, Nr 273, poz. 2703, Nr 281, poz. 2781, z 2005 r. Nr 17, poz. 141, Nr 94, poz. 788, Nr 122, poz. 1020, Nr 131, poz. 1091, Nr 167, poz. 1400, Nr 249, poz. 2104, z 2006 r. Nr 144, poz. 1043, Nr 208, poz. 1532, Nr 227, poz. 1658, z 2007 r. Nr 42, poz. 273, Nr 80, poz. 542, Nr 115, poz. 791, Nr 120, poz. 818, Nr 180, poz. 1280, Nr 181, poz. 1292, z 2008 r. Nr 70, poz. 416, Nr 145, poz. 917, Nr 235, poz. 1618; z 2009 r. Nr 6, poz. 33, Nr 31, poz. 206, Nr 56, poz. 458, Nr 219, poz. 1705; z 2010 r. Nr 44, poz. 250, Nr 54, poz. 320, Nr 127, poz. 857 oraz Nr 148, poz. 991) uchwala się, co następuje:

§ 1. Ustala się następujący plan sieci szkół prowadzonych przez Gminę Trzciannie oraz granice ich obwodów:

- 1) Szkoła Podstawowa im. Św. Franciszka w Trzciannie, której obwód obejmuje obszar Gminy Trzciannie;
- 2) Gimnazjum im. Króla Aleksandra Jagiellończyka w Trzciannie, której obwód obejmuje obszar Gminy Trzciannie.

§ 2. Traci moc uchwała Nr VII/38/07 Rady Gminy Trzciannie z dnia 27 kwietnia 2007 r. w sprawie ustalenia planu sieci szkół oraz granic obwodów publicznych szkół podstawowych prowadzonych przez Gminę Trzciannie (Dz. Urz. Woj. Podl. Nr 115, poz. 1050).

§ 3. Uchwała wchodzi w życie po upływie 14 dni od dnia ogłoszenia w Dzienniku Urzędowym Województwa Podlaskiego i obowiązuje od dnia 1 września 2011 r.

Przewodniczący Rady Gminy
Roman Klepadło

2264

UCHWAŁA NR VIII/37/11 RADY GMINY TRZCIANNE

z dnia 14 czerwca 2011 r.

w sprawie ustalenia sieci oddziałów przedszkolnych w szkołach podstawowych prowadzonych przez Gminę Trzcianne

Na podstawie art. 18 ust. 2 pkt 15 ustawy z dnia 8 marca 1990 r. o samorządzie gminnym (Dz. U. z 2001 r. Nr 142, poz. 1591; z 2002 r. Nr 23, poz. 220, Nr 62, poz. 558, Nr 113, poz. 984, Nr 153, poz. 1271, Nr 214, poz. 1806; z 2003 r. Nr 80, poz. 717, Nr 162, poz. 1568; z 2004 r. Nr 102, poz. 1055, Nr 116, poz. 1203; z 2005 r. Nr 172, poz. 1441, Nr 175, poz. 1457; z 2006 r. Nr 17, poz. 128, Nr 181, poz. 1337; z 2007 r. Nr 48, poz. 327, Nr 138, poz. 974, Nr 173, poz. 1218; z 2008 r. Nr 180, poz. 1111, Nr 223, poz. 1458; z 2009 r. Nr 52, poz. 420, Nr 157, poz. 1241; z 2010 r. Nr 28, poz. 142 i Nr 28, poz. 146, Nr 40, poz. 230, Nr 106, poz. 675, i z 2011 r. Nr 21, poz. 113, Nr 117, poz. 679) w związku z art. 14a ust. 1 ustawy z dnia 7 września 1991 r. o systemie oświaty (Dz. U. z 2004 r. Nr 256, poz. 2572, Nr 273, poz. 2703, Nr 281, poz. 2781, z 2005 r. Nr 17, poz. 141, Nr 94, poz. 788, Nr 122, poz. 1020, Nr 131, poz. 1091, Nr 167, poz. 1400, Nr 249, poz. 2104, z 2006 r. Nr 144, poz. 1043, Nr 208, poz. 1532, Nr 227, poz. 1658, z 2007 r. Nr 42, poz. 273, Nr 80, poz. 542, Nr 115, poz. 791, Nr 120, poz. 818, Nr 180, poz. 1280, Nr 181, poz. 1292, z 2008 r. Nr 70, poz. 416, Nr 145, poz. 917, Nr 235, poz. 1618; z 2009 r. Nr 6, poz. 33, Nr 31 poz. 206, Nr 56 poz. 458, Nr 219, poz. 1705; z 2010 r. Nr 44 poz. 250, Nr 54, poz. 320, Nr 127, poz. 857 oraz Nr 148, poz. 991) uchwała się, co następuje:

§ 1. Sieć oddziałów przedszkolnych w szkołach podstawowych prowadzonych przez Gminę Trzcianne tworzy oddział przedszkolny w Szkole Podstawowej im. Św. Franciszka w Trzciannem.

§ 2. Traci moc uchwała Nr XIX/90/04 Rady Gminy Trzcianne z dnia 30 października 2004 r. w sprawie w sprawie ustalenia sieci oddziałów przedszkolnych w szkołach podstawowych na terenie Gminy Trzcianne (Dz. Urz. Woj. Podl. Nr 163, poz. 2174).

§ 3. Uchwała wchodzi w życie po upływie 14 dni od dnia ogłoszenia w Dzienniku Urzędowym Województwa Podlaskiego i obowiązuje od dnia 1 września 2011 r.

Przewodniczący Rady Gminy
Roman Klepadło

2265

UCHWAŁA NR VI/52/11 RADY GMINY AUGUSTÓW

z dnia 15 czerwca 2011 r.

w sprawie miejscowego planu zagospodarowania przestrzennego gminy Augustów w odniesieniu do działek nr ew. 232/1 i 232/2 wraz z przyległym fragmentem drogi wojewódzkiej nr 664 w obrębie wsi Janówka

Na podstawie art. 18 ust. 2 pkt 5 ustawy z dnia 8 marca 1990 r. o samorządzie gminnym (Dz. U. z 2001 r., Nr 142, poz. 1591, z 2002 r., Nr 23, poz. 220, Nr 62, poz. 558, Nr 113, poz. 984, Nr 153, poz. 1271, Nr 214, poz. 1805, z 2003 r., Nr 80, poz. 717, Nr 162, poz. 1568, z 2004 r., Nr 102, poz. 1055, Nr 116, poz. 1203, z 2005 r., Nr 172, poz. 1441, Nr 175, poz. 1457 oraz z 2006 r., Nr 17, poz. 128, Nr 181, poz. 1337, z 2007 r., Nr 48, poz. 327, Nr 138, poz. 974, Nr 173, poz. 1218, z 2008 r. Nr 180, poz. 1111, Nr 223, poz. 1458, z 2009 r. Nr 52, poz. 420, Nr 157, poz. 1241, z 2010 r. Nr 28, poz. 142, Nr 28, poz. 146) oraz art. 20 ust. 1 ustawy z dnia 27 marca 2003 r. o planowaniu i zagospodarowaniu przestrzennym (Dz. U. z 2003 r., Nr 80, poz. 717, z 2004 r., Nr 6, poz. 41, Nr 141, poz. 1492, z 2005 r., Nr 113, poz. 954, Nr 130, poz. 1087, z 2006 r., Nr 45, poz. 319, Nr 225, poz. 1635, z 2007 r., Nr 127, poz. 880, oraz z 2008 r. Nr 199, poz. 1227 i Nr 201, poz. 1237 i Nr 220, poz. 1413, z 2010 r., Nr 24, poz. 124) oraz uchwały Nr XXIII/210/10 Rady Gminy Augustów z dnia 21 kwietnia 2010 roku w sprawie przystąpienia do sporządzenia miejscowego planu zagospodarowania przestrzennego gminy Augustów w odniesieniu do działek nr ew. 232/1 i 232/2 wraz z przyległym fragmentem drogi wojewódzkiej nr 664 w obrębie wsi Janówka, Rada Gminy Augustów uchwala co następuje:

§ 1. 1. Stwierdza się zgodność „miejscowego planu zagospodarowania przestrzennego gminy Augustów w odniesieniu do działek nr ew. 232/1 i 232/2 wraz z przyległym fragmentem drogi wojewódzkiej nr 664 w obrębie wsi Janówka”, o którym jest mowa w ust. 2 z ustaleniami Studium uwarunkowań i kierunków zagospodarowania przestrzennego Gminy Augustów uchwalonego uchwałą Nr XIII/87/2000 Rady Gminy w Augustowie z dnia 22 lutego 2000 roku.

2. Uchwala się „miejscowy plan zagospodarowania przestrzennego gminy Augustów w odniesieniu do działek nr ew. 232/1 i 232/2 wraz z przyległym fragmentem drogi wojewódzkiej nr 664 w obrębie wsi Janówka”, w granicach określonych w załączniku Nr 1, w skład którego wchodzi:

- 1) Część tekstowa planu, stanowiąca treść niniejszej uchwały;
- 2) Załączniki do niniejszej uchwały, tj.:
 - a) część graficzna w postaci rysunku planu w skali 1:1000 – Załącznik nr 1;
 - b) rozstrzygnięcie w sprawie zgłoszonych uwag w trakcie wyłożenia projektu planu miejscowego do publicznego wglądu – Załącznik nr 2;
 - c) sposób realizacji oraz zasady finansowania inwestycji z zakresu infrastruktury technicznej, które należą do zadań własnych gminy – Załącznik nr 3.
- 3) Przeznacza się na cele nierolnicze grunty rolne i nieużytki o powierzchni 3,25 ha znajdujące się w granicach opracowania planu, nie podlegające ochronie prawnej.

Rozdział 1
Przepisy ogólne

§ 2. 1. Plan obejmuje: część działki nr ew. 232/1 (poza fragmentem przeznaczonym pod budowę obwodnicy Augustowa) i działkę nr ew. 232/2 oraz przyległy fragment drogi wojewódzkiej nr 664 w obrębie wsi Janówka, w gminie Augustów, w granicach określonych na rysunku planu, stanowiącym załącznik Nr 1 do niniejszej uchwały.

2. Podstawę sporządzenia planu stanowią:

- 1) Uchwała Nr XXIII/210/10 Rady Gminy Augustów z dnia 21 kwietnia 2010 roku w sprawie przystąpienia do sporządzenia miejscowego planu zagospodarowania przestrzennego gminy Augustów w odniesieniu do działek nr ew. 232/1 i 232/2 wraz z przyległym fragmentem drogi wojewódzkiej nr 664 w obrębie wsi Janówka;

- 2) Studium uwarunkowań i kierunków zagospodarowania przestrzennego gminy Augustów, uchwalone uchwałą Nr XIII/87/2000 Rady Gminy w Augustowie z dnia 22 lutego 2000 roku

3. Zakres planu obejmuje zagadnienia obowiązujące, zawarte w art. 15 ust. 2 ustawy z dnia 27 marca 2003 roku o planowaniu i zagospodarowaniu przestrzennym (Dz. U. Nr 80, poz. 717, ze zm.), określone w sposób następujący:

- 1) Przepisy ogólne ustalono w Rozdziale I;
- 2) Przeznaczenie terenów wyróżnionych symbolami przeznaczenia na rysunku planu i ustalenia szczegółowe zagospodarowania i zabudowy ustalono w Rozdziale II;
- 3) Linie rozgraniczające tereny o różnym przeznaczeniu lub różnych zasadach zagospodarowania oznaczone są linią ciągłą na rysunku planu;
- 4) Zasady ochrony i kształtowania ładu przestrzennego ustalono w Rozdziale III;
- 5) Zasady ochrony środowiska, przyrody i krajobrazu kulturowego ustalono w Rozdziale IV;
- 6) Zasady ochrony dziedzictwa kulturowego i zabytków oraz dóbr kultury współczesnej ustalono w Rozdziale V;
- 7) Parametry i wskaźniki kształtowania zabudowy oraz zagospodarowania terenu, w tym linie zabudowy, gabaryty obiektów i wskaźniki intensywności zabudowy ustalono w Rozdziale VI;
- 8) Wymagania wynikające z potrzeb kształtowania przestrzeni publicznych ustalono w Rozdziale VII;
- 9) Ustalenia dotyczące granic i sposobów zagospodarowania terenów lub obiektów podlegających ochronie; ustalonych na podstawie odrębnych przepisów, w tym terenów górniczych, a także narażonych na niebezpieczeństwo powodzi oraz zagrożonych osuwaniem się mas ziemnych ustalono w Rozdziale VIII;
- 10) Szczegółowe zasady i warunki scalania i podziału nieruchomości objętych planem ustalono w Rozdziale IX;
- 11) Szczególne zasady i warunki zagospodarowania terenów oraz ograniczenia w ich użytkowaniu, w tym zakaz zabudowy ustalono w szczególności w Rozdziale X;
- 12) Zasady modernizacji, rozbudowy i budowy systemów komunikacji i infrastruktury technicznej ustalono w Rozdziale XI;
- 13) Sposób i termin tymczasowego zagospodarowania, urządzania i użytkowania terenów ustalono w Rozdziale XII;
- 14) Stawki procentowe, na podstawie których ustala się opłatę, o której mowa w art. 36 ust. 4 ustawy z dnia 27 marca 2003 roku o planowaniu i zagospodarowaniu przestrzennym (Dz. U. Nr 80, poz. 717, ze zm.) ustalono w Rozdziale XIII;
- 15) Wymagania w zakresie obronności i bezpieczeństwa państwa i ochrony przeciwpożarowej ustalono w Rozdziale XIV;
- 16) Ustalenia końcowe zawarte są w Rozdziale XV.

4. Plan nie zawiera ustaleń, z racji braku ich występowania lub braku potrzeby ich określania, dotyczących:

- 1) Granic obszarów wymagających przeprowadzenia scaleń i podziałów nieruchomości;
- 2) Ustaleń dotyczących obszarów rehabilitacji istniejącej zabudowy i infrastruktury technicznej, a także obszarów wymagających przekształceń i rekultywacji;
- 3) Ustaleń dotyczących terenów rekreacyjno – wypoczynkowych oraz terenów służących organizacji imprez masowych oraz obszarów rozmieszczenia obiektów handlowych o powierzchni sprzedaży powyżej 2000,00 m².

§ 3. 1. Następujące oznaczenia graficzne i literowe na rysunku planu są ustaleniami obowiązującymi:

- 1) Granice opracowania planu;
- 2) Linie rozgraniczające tereny o różnym przeznaczeniu, lub różnych zasadach zagospodarowania;
- 3) Symbole cyfrowe i literowe określające przeznaczenie terenu;
- 4) Nieprzekraczalne linie zabudowy od dróg.

2. Pozostałe oznaczenia graficzne mają charakter informacyjny i postulatyczny.

3. Na rysunku planu oznaczono linie podziału wewnętrznego – projektowane granice działek (ustalenia nieobowiązujące), dopuszcza się inny podział nieruchomości z zachowaniem ustaleń planu oraz przepisów odrębnych.

§ 4. 1. Ilekroć w przepisach niniejszej uchwały jest mowa bez bliższego określania o:

- 1) Planie - należy przez to rozumieć ustalenia (tekstowe i rysunkowe) zawarte w niniejszej uchwale;
- 2) Rysunku planu – należy przez to rozumieć rysunek przedstawiony na mapie w skali 1:1000, stanowiący załącznik Nr 1 do niniejszej uchwały;
- 3) Uchwale – należy przez to rozumieć tekst niniejszej uchwały Rady Gminy Augustów;
- 4) Aktualnych przepisach szczególnych lub odrębnych – należy przez to rozumieć przepisy ustaw wraz z aktami wykonawczymi;
- 5) Przeznaczeniu podstawowym – należy przez to rozumieć takie przeznaczenie, które powinno przeważać na danym terenie, wyznaczonym liniami rozgraniczającymi;
- 6) Przeznaczeniu dopuszczalnym – należy przez to rozumieć rodzaje przeznaczenia inne niż podstawowe, które uzupełniają lub wzbogacają przeznaczenie podstawowe;
- 7) Zabudowie jednorodzinnej – należy przez to rozumieć jeden budynek mieszkalny jednorodzinny lub zespół takich budynków wraz z budynkami garażowymi i gospodarczymi;
- 8) Usługach podstawowych – należy przez to rozumieć usługi, które nie powodują pogorszenia warunków zamieszkania i stanu środowiska, są niezbędne w codziennym funkcjonowaniu mieszkańców, takie jak: sklepy spożywcze i wielobranżowe, gastronomia, hotelarstwo, usługi krawieckie, fryzjerskie, fotograficzne, itp., naprawy artykułów użytku osobistego i domowego, poczta, biblioteka, klub mieszkańców, apteka, gabinety zabiegowe i lekarskie, itp.;
- 9) Urządzeniach infrastruktury technicznej – należy przez to rozumieć urządzenia z zakresu zaopatrzenia w wodę, odprowadzenia ścieków, elektroenergetyki, gazownictwa, ciepłownictwa i telekomunikacji, łączności publicznej, gospodarki odpadami;
- 10) Powierzchni biologicznie czynnej – należy przez to rozumieć teren z nawierzchnią ziemną urządzoną w sposób zapewniający naturalną vegetację, a także 50 % powierzchni tarasów i stropodachów z taką nawierzchnią, nie mniej jednak niż 10 m², oraz wodę powierzchniową na tym terenie;
- 11) Wskaźniku powierzchni zabudowy – należy przez to rozumieć udział powierzchni zabudowy (suma powierzchni wszystkich budynków na działce) w powierzchni całkowitej działki; do powierzchni zabudowanej zalicza się również prześwity, przejścia, zadaszenia oraz inne elementy budynku mające oparcie na ziemi;
- 12) Maksymalnym wskaźniku intensywności zabudowy – należy przez to rozumieć największą nieprzekraczalną wartość stosunku powierzchni całkowitej wszystkich kondygnacji nadziemnych wszystkich budynków istniejących i lokalizowanych na działce do powierzchni całkowitej działki;
- 13) Linii rozgraniczającej – należy przez to rozumieć linię dzielącą tereny o różnym przeznaczeniu lub różnych zasadach zagospodarowania;
- 14) Symbolu przeznaczenia – należy przez to rozumieć cyfrowe i literowe oznaczenie poszczególnych terenów, określające ich przeznaczenie podstawowe;

2. Definicje pozostałych pojęć nie wymienionych powyżej, a użytych w niniejszej uchwale znajdujących się w przepisach odrębnych.

Rozdział 2

Przeznaczenie terenów wyróżnionych symbolami przeznaczenia na rysunku planu

§ 5. Ustalenia szczegółowe dla terenów wyróżnionych obowiązują łącznie odpowiednio z ustaleniami ogólnymi dla całego obszaru objętego planem.

§ 6. Ustala się tereny oznaczone na rysunku planu symbolami: **1MN, 2MN** o następujących ustaleniach:

1.	Przeznaczenie terenów:	-podstawowe: zabudowa mieszkalna jednorodzinna wolnostojąca; z możliwością łączenia budynków gospodarczych i garażowych przy granicy działek; -na działkach bezpośrednio przylegających do drogi wojewódzkiej Nr 664 dopuszcza się lokalizację zabudowy mieszkaniowej jednorodzinnej z usługami lub rzemiosłem, zabudowy usługowej - wbudowanych w budynek mieszkalny (usługi mogą stanowić 50 % powierzchni użytkowej budynku mieszkalnego) lub jako obiekt wolnostojący, pod warunkiem zapewnienia zjazdu z ulicy oznaczonej symbolem 2KD(g) na warunkach jak poniżej; -dopuszcza się lokalizowanie: urządzeń infrastruktury technicznej, dróg wewnętrznych, parkingów niezbędnych do obsługi terenu, ogrodów zimowych, altan, deszczochronów, wiat i innych niezbędnych dla zapewnienia funkcjonowania terenu;
2.	Warunki zabudowy i zagospodarowania terenu:	-parametry i wskaźniki kształtowania zabudowy oraz zagospodarowania terenu, w tym linie zabudowy, gabaryty obiektów i wskaźniki intensywności zabudowy – ustalono w §13 ust. 1-13 Rozdziału VI; -główna kalenica budynków mieszkalnych równoległa do frontu działki (do ulicy stanowiącej dojazd do działki), w sytuacji gdy kształt działki na to nie pozwala dopuszcza się inny kierunek kalenicy; -obowiązują ustalenia §10, §11, §12, §15, §18, §20; -szczególne wymagania dotyczące ogrodzenia działek: ogrodzenia działek od strony ulic o max. wysokości do 1,60m, wykonane z materiałów tradycyjnych takich jak: kamień, drewno, stal, cegła, itp.; zakazuje się wykonywania ogrodzeń pełnych oraz z elementów prefabrykowanych;
3.	Szczególne warunki z zagospodarowania oraz ograniczenia w użytkowaniu:	-teren jest zmeliorowany rurociągami drenarskimi (drenowanie systematyczne) – obowiązują ustalenia §11 pkt8, 9, 10; -obowiązują ustalenia §19 Rozdziału X;
4.	Zasady obsługi terenu w infrastrukturę techniczną:	-zgodnie z zapisami § 20 pkt 1, 4-14 Rozdziału XI;
5.	Zasady obsługi komunikacyjnej:	-dojazdy do terenów przewiduje się bezpośrednio z ulicy –2KD(g), ciągu pieszo – jezdni – 3KW mających połączenie z drogą wojewódzką nr 664; -w zakresie obsługi komunikacyjnej obowiązują ustalenia §14 Rozdziału VI; §20 pkt 1, 2, 3 Rozdziału XI; -zapewnienie miejsc parkingowych – obowiązują ustalenia §14 pkt 2 i 3;
6.	Warunki tymczasowego zagospodarowania:	-zabrania się powstawania tymczasowych obiektów budowlanych niespełniających wymogów ustalonych w planie;

§ 7. Ustala się teren komunikacji oznaczony na rysunku planu symbolem 1KD(w) – ustalenia odnoszą się dla fragmentu ulicy położonej w ciągu drogi krajowej Nr 664 w granicach opracowania planu:

- 1) Przeznaczenie terenu: komunikacja publiczna;
- 2) Klasyfikacja funkcjonalno przestrzenna: droga wojewódzka nr 664 na odcinku Raczki – Augustów posiada klasę Z (droga zbiorcza);
- 3) Parametry i zagospodarowanie pasa drogowego:
 - a) szerokość pasa drogi wojewódzkiej wynosi: min. 20 m, niniejszy plan obejmuje pas szerokości 10 m;
 - b) obiekty budowlane przy drodze wojewódzkiej w terenie zabudowy należy lokalizować zgodnie z rysunkiem planu w odległości min. 10 m od linii rozgraniczającej pas drogi;
 - c) jedna jezdnia o dwóch pasach ruchu;
 - d) chodniki dla pieszych przy terenach zabudowanych;

4) Zasady organizacji ruchu:

- a) rozwiązania geometrii trasy oraz zasady organizacji ruchu wymuszające uspokojenia ruchu;
- b) dostępność do drogi ograniczona; istniejący zjazd na działkę nr ew. 232/1 wymaga przebudowy oraz ulegnie przesunięciu – zgodnie z rysunkiem planu; na budowę zjazdu należy uzyskać decyzję lokalizacyjną i pozwolenie na budowę;
- c) zakaz urządzania zjazdów, skrzyżowań i włączeń dróg wewnętrznych nie wyznaczonych w niniejszym planie;
- d) nie przewiduje się miejsc parkingowych w pasie drogowym;

§ 8. Ustala się teren oznaczony na rysunku planu symbolem **2KD(g)** o następujących ustaleniach:

- 1) Przeznaczenie terenu: komunikacja publiczna, droga klasy D – obsługa przyległych do ulicy terenów budowlanych;
- 2) Klasyfikacja funkcjonalno przestrzenna: ulica gminna, zakończona placem do zawracania wraz z urządzeniami pomocniczymi (komunikacja kołowa, rowerowa i piesza), infrastrukturą techniczną i zielenią;
- 3) Parametry i zagospodarowanie pasa drogowego:
 - a) szerokość pasa ulicznego: 10,00 m;
 - b) jedna jezdnia o dwóch pasach ruchu;
 - c) chodniki dla pieszych;

4) Zasady organizacji ruchu:

- a) rozwiązania geometrii trasy oraz zasady organizacji ruchu wymuszające uspokojenia ruchu;
- b) dostępność do ulicy nieograniczona;
- c) nie przewiduje się miejsc parkingowych w pasie ulicznym;

§ 9. Ustala się teren oznaczony na rysunku planu symbolem 3KW o następujących ustaleniach:

- 1) Przeznaczenie terenu: ciąg pieszo - jezdny;
- 2) Klasyfikacja funkcjonalno przestrzenna: ciąg pieszo – jezdny do obsługi terenów budowlanych oraz dojazd gospodarczy do terenów rolnych położonych w bezpośrednim sąsiedztwie nieobjętych niniejszym planem; wraz z urządzeniami pomocniczymi (komunikacja kołowa, rowerowa i piesza) infrastrukturą techniczną i zielenią.
- 3) Parametry i zagospodarowanie pasa drogowego:
 - a) szerokość ciągu pieszo – jezdny: 10,00 m;
 - b) jedna jezdnia;
 - c) chodniki dla pieszych;
- 4) Zasady organizacji ruchu:
 - a) dostępność nieograniczona;
 - b) nie przewiduje się miejsc parkingowych w liniach rozgraniczających ciąg pieszo - jezdny;

Rozdział 3

Zasady ochrony i kształtowania ładu przestrzennego

§ 10. Ustala się następujące zasady ochrony i kształtowania ładu przestrzennego:

- 1) Zagospodarowanie terenu pod względem funkcjonalno – przestrzennym powinno uwzględniać wymagania ładu przestrzennego oraz walory przyrodnicze i kulturowe, ustala się:

- a) zasadę ochrony i zachowania naturalnego krajobrazu przyrodniczo – kulturowego, ochrony zdrowia i bezpieczeństwa ludzi i mienia, a także potrzeb osób niepełnosprawnych;
 - b) zasadę ochrony dziedzictwa kulturowego i dóbr kultury;
 - c) zasadę ochrony walorów ekonomicznych przestrzeni i prawa własności, potrzeby obronności i bezpieczeństwa państwa;
 - d) zasadę racjonalnego wykorzystania terenów wzdłuż dróg;
 - e) zasadę ochrony wód, gleby i ziemi przed zanieczyszczeniami w związku z prowadzeniem działalności usługowej.
- 2) Projektowane obiekty powinny wpisywać się harmonijnie formą architektoniczną w krajobraz kulturowy. Zakaz wznoszenia obiektów szpecących krajobraz.
 - 3) Zakaz stosowania jaskrawej i kontrastowej kolorystyki elewacji i pokryć dachowych budynków;
 - 4) Do prac wykończeniowych i elewacyjnych zaleca się stosowanie tradycyjnych materiałów, jak: kamień, drewno, cegła, tynki; na pokrycia dachów: wióry, gonty, dachówka ceramiczna, blacha powlekana w kolorze;
 - 5) Ogrodzenia działek od strony ulic powinny być w miarę jednorodne, w dostosowaniu do ogrodzeń sąsiednich; ogrodzenia należy wykonać starannie i estetycznie, wysokość ogrodzenia powinna wynosić nie więcej niż 1,60 od poziomu terenu ulicy.

Rozdział 4

Zasady ochrony środowiska, przyrody i krajobrazu kulturowego

§ 11. Ustala się następujące zasady ochrony środowiska, przyrody i krajobrazu kulturowego:

- 1) Ustala się nakaz ograniczania uciążliwości do granic terenu do którego inwestor posiada tytuł prawny;
- 2) Ustala się zakaz prowadzenia działalności gospodarczej wpływającej szkodliwie na środowisko przyrodnicze w aspekcie dopuszczalnych norm;
- 3) Ustala się zakaz odprowadzania nie oczyszczonych ścieków do gruntu i wód powierzchniowych;
- 4) Ustala się nakaz przestrzegania wartości progowych poziomu hałasu w środowisku zgodnie z obowiązującymi przepisami prawa;
- 5) Realizacja inwestycji odbywać się winna w sposób zapewniający ochronę walorów krajobrazu kulturowego między innymi poprzez:
 - a) harmonijne kształtowanie wnętrza krajobrazu poprzez dobór właściwej architektury obiektów wkomponowywanej w krajobraz wiejski, tak aby nie stała się dominantą;
 - b) zachowanie historycznej sieci i nawierzchni dróg i ulic;
 - c) zachowanie i utrzymanie zieleni przydomowej;
 - d) kształtowanie nowej zabudowy w uwzględnieniu linii zabudowy od ulic, skali, gabarytów budynków, formy dachów oraz stosowanie materiałów budowlanych zgodnych z tradycją regionu;
 - e) dostosowanie nowej zabudowy w zakresie skali i bryły do zabudowy tradycyjnej występującej w regionie;
- 6) w zakresie ochrony krajobrazu kulturowego należy stosować:
 - a) ustalenia dotyczące parametrów i wskaźników kształtowania zabudowy i zagospodarowania terenu zawarte w §13;
 - b) tradycyjne formy architektoniczne i gabaryty przestrzenne obiektów zabudowy mieszkalnej nawiązujące do tradycyjnej architektury, jak też do zabudowy na terenach sąsiednich;

- 7) W celu obniżenia wpływu inwestycji w trakcie jej realizacji nakazuje się:
 - a) minimalizację uciążliwości robót budowlanych poprzez stosowanie odpowiednich technologii,
 - b) eliminację urządzeń uciążliwych dla otoczenia (np. emitujących ponadnormatywny hałas, spaliny, itp.),
 - c) kontrolę oddziaływania inwestycji na środowisko poprzez m.in. przestrzeganie wszelkich norm dotyczących jej funkcjonowania i dbałość o jej dobry stan techniczny i urządzeń jej towarzyszących.
- 8) Na terenie objętym niniejszym planem występują urządzenia melioracji wodnych, których ewidencja znajduje się w Oddziale Terenowym WZMiUW w Suwałkach, Inspektorat w Augustowie.
- 9) Zabrania się niszczenia lub uszkodzania urządzeń melioracji wodnych.
- 10) Tereny z urządzeniami melioracyjnymi użytkowanymi rolniczo, przeznaczone na cele budowlane lub inne niż rolnicze, wymagają uzyskania decyzji właściwego Starosty, która na wnioskodawcę nakłada obowiązek: przebudowy urządzeń melioracyjnych w celu zapewnienia ich dalszego funkcjonowania, uzgodnienia projektów budowlanych i wykonawczych przebudowy urządzeń melioracyjnych z właściwym organem.
- 11) W granicach opracowania planu miejscowego nie występują obiekty przyrody (głazy narzutowe, pomniki przyrody), wody powierzchniowe, dla których należałoby ustanowić dodatkowe filary ochronne.

Rozdział 5

Zasady ochrony dziedzictwa kulturowego i zabytków oraz dóbr kultury współczesnej

§ 12. 1. Na terenie, objętym planem nie występują zabytki nieruchome, obszary wpisane do rejestru zabytków oraz udokumentowane stanowiska archeologiczne;

2. Kto przypadkowo znalazł przedmiot, co do którego istnieje przypuszczenie, iż jest on zabytkiem, jest obowiązany przy użyciu dostępnych środków, zabezpieczyć ten przedmiot i oznakować miejsce jego znalezienia oraz niezwłocznie zawiadomić o tym właściwego konserwatora zabytków, a jeśli nie jest to możliwe, właściwego wójta gminy lub policję.

Rozdział 6

Parametry i wskaźniki kształtowania zabudowy oraz zagospodarowania terenu, w tym linie zabudowy, gabaryty obiektów i wskaźniki intensywności zabudowy

§ 13. 1. Na terenie przeznaczonym w planie pod zabudowę mieszkaniową jednorodzinną ustala się parametry i wskaźniki kształtowania zabudowy oraz zagospodarowania terenu, w tym linie zabudowy, gabaryty obiektów i wskaźniki intensywności zabudowy.

2. Ustala się nieprzekraczalne linie zabudowy od ulic, które są określone na rysunku planu i opisane jak niżej:

- 1) Dla nowej zabudowy wzdłuż drogi wojewódzkiej Nr 664 oznaczonej symbolem 1KD(w) wyznacza się na rysunku planu nieprzekraczalne linie zabudowy w odległości 10 m od jej linii rozgraniczającej; przyjęto przedłużenie istniejącej linii zabudowy na działce sąsiedniej nr ew. 233 (położonej poza granicami opracowania);
- 2) Dla nowej zabudowy wzdłuż ulicy oznaczonej symbolem 2KD(g) wyznacza się na rysunku planu nieprzekraczalne linie zabudowy w odległości 5 m od ich linii rozgraniczających;
- 3) Poza linie zabudowy, o których mowa w pkt 1 i 2 (przy budynkach mieszkalnych i usługowych) mogą wykrocać ganki o powierzchni zabudowy do 4 m², zadaszenia nad wejściami wjazdami do garaży, wykusze, witryny, loggia, balkon, wenranda, schody i taras na kolumnach, wykusz i wiatrołap o maksymalnym wysięgi do 1,50 m poza lico budynku, obiekty małej architektury i obiekty infrastruktury technicznej;

3. Ustala się następujące zasady w zakresie odległości sytuowania budynków od granic działek sąsiednich; odległość sytuowania zabudowy od granicy działki sąsiedniej wynosi:

- 1) 4 m dla budynków z otworami drzwiowymi i okiennymi zwróconymi w stronę działki sąsiedniej;
- 2) 3 m dla budynków zwróconych w stronę działki sąsiedniej bez otworów drzwiowych i okiennych;
- 3) w przypadkach uzasadnionych (m. in. istniejącym ukształtowaniem terenu) dopuszcza się usytuowanie budynku skierowanego w stronę działki sąsiedniej ścianą zewnętrzną bez otworów drzwiowych i okiennych w odległości 1,5 m od granicy działki lub bezpośrednio przy jej granicy;

4. Forma budynków winna być kształtowana w nawiązaniu do architektury regionalnej, bez ograniczeń w zakresie materiałów konstrukcyjnych, przy zastosowaniu tradycyjnych materiałów wykończeniowych (m. in. drewno, kamień, cegła, itp). Zaleca się wyeksponowanie elementów konstrukcyjnych nawiązujących do tradycyjnych rozwiązań lokalnych.

5. Wysokość zabudowy liczona od poziomu terenu przy wejściu głównym do budynku do kalenicy (najwyżej położonego punktu dachu):

- 1) dla zabudowy jednorodzinnej – do 10,00 m; dwie kondygnacje, w tym poddasze użytkowe, podpiwniczenie w zależności od potrzeb;
- 2) dla zabudowy gospodarczej, garaży – do 8,50 m; jedna kondygnacja; poddasze użytkowe i podpiwniczenie w zależności od potrzeb;
- 3) gabaryty zabudowy funkcji uzupełniającej: wysokość max. do 6,00 m, bryła oparta na rzucie prostokąta, geometrii dachu nie ustala się.

6. Poziom posadowienia budynków mieszkalnych – poziom parteru (w zabudowie jednorodzinnej) – 0,45 m do 0,90 m od poziomu terenu przy wejściu głównym do budynku, zaś budynków pozostałych – 0,15 m do 0,60 m od poziomu terenu przy wejściu jw.;

7. Kształt bryły wszystkich budynków horyzontalny, dostosowany do tradycji lokalnych;

8. Dachy dla wszystkich rodzajów budynków: jednospadowe, dwuspadowe lub wielospadowe – o nachyleniu połaci dachowej pod kątem 350 – 600; dopuszcza się mniejsze nachylenie połaci dachowych powyżej 300 w przypadku realizacji budynków jednokondygnacyjnych bez poddasza użytkowego;

9. Zaleca się pokrycie dachów: dachówką ceramiczną lub cementową, wiórem, gontem, lub blachą powlekaną w kolorze stonowanym i harmonizującym z otoczeniem;

10. Powierzchnia biologicznie czynna – min. 70 % powierzchni działki;

11. Wskaźnik wielkości powierzchni zabudowy do powierzchni całkowitej działki do 15 %;

12. Maksymalny wskaźnik intensywności zabudowy – 0,3;

13. Zasady zagospodarowania terenów:

- 1) Racjonalne wykorzystanie terenów, zwłaszcza wzdłuż ulic;
- 2) Racjonalne zagospodarowanie terenów przy zachowaniu i ochronie walorów przyrodniczych i krajobrazowych;
- 3) Zachowanie właściwej skali i charakteru zabudowy z uwzględnieniem tradycyjnej zabudowy wiejskiej;
- 4) Ochrona krajobrazu i zasobów przyrodniczych w szczególności rzeźby terenu przed degradacją, z wyjątkiem niezbędnych prac związanych z planowaną inwestycją i uzbrojeniem terenu;

- 5) Ochrona wód powierzchniowych i gleb przed niekontrolowanym zanieczyszczeniem ściekami bytowymi;
- 6) Ochrona cennej, rzadkiej roślinności;

§ 14. Powiązania układu komunikacyjnego z układem zewnętrznym:

- 1) Projektowana ulica na terenie oznaczonym symbolem – 2KD(g) oraz ciąg pieszo – jezdny – 3KW służy połączeniu projektowanych terenów budowlanych z istniejącym układem zewnętrznym – drogą wojewódzką Nr 664 oznaczoną symbolem 1KD(w);
- 2) Zakłada się realizację miejsc postojowych na własnych działkach;
- 3) Ustala się dla zabudowy jednorodzinnej: minimum 1 miejsce postojowe i minimum 1 miejsce w garażu na 1 lokal mieszkalny na własnej działce, dla usług 3 miejsca na 100 m² powierzchni użytkowej.

Rozdział 7

Wymagania wynikające z potrzeb kształtowania przestrzeni publicznych

§ 15. 1. Na terenie objętym planem przestrzenie publiczne stanowią tereny w liniach rozgraniczających ulic – oznaczonych na rysunku planu symbolem: 1KD(w), 2KD(g) oraz ciągu pieszo -jezdnego oznaczonego symbolem 3KW.

2. Ustala się następujące wymagania wynikające z potrzeb kształtowania przestrzeni publicznych:

- 1) Na terenach zabudowy, od strony ulic, niezabudowane i nieutwardzone części działek należy zagospodarować zielenią ozdobną;
- 2) Należy zastosować ujednolicony układ oświetlenia ulicznego i jedn typ latarni;
- 3) Zakazuje się umieszczania na elewacjach budynków (od strony terenów publicznych) tablic reklamowych niezwiązanych bezpośrednio z przeznaczeniem obiektu;
- 4) Kształt, wielkość i miejsce umieszczenia szyldu lub reklamy na budynku muszą być dostosowane do architektury budynku.

Rozdział 8

Ustalenia dotyczące granic i sposobów zagospodarowania terenów lub obiektów podlegających ochronie, ustalonych na podstawie odrębnych przepisów, w tym terenów górniczych, a także narażonych na niebezpieczeństwo powodzi oraz zagrożonych osuwaniem się mas ziemnych

§ 16. Teren opracowania planu nie podlega prawnej ochronie, ustalonej na podstawie przepisów odrębnych.

§ 17. Na obszarze objętym planem nie występują tereny lub obiekty podlegające ochronie, ustalone na podstawie odrębnych przepisów, w tym tereny górnicze, a także tereny narażone na niebezpieczeństwo powodzi oraz tereny zagrożone osuwaniem się mas ziemnych.

Rozdział 9

Ustalenia dotyczące szczegółowych zasad i warunków scalania i podziału nieruchomości

§ 18. Ustalenia dotyczące szczegółowych zasad i warunków scalania i podziału nieruchomości objętych planem miejscowym:

- 1) Nie ustala się granic obszarów wymagających przeprowadzenia scaleń i podziałów;
- 2) Na rysunku planu wskazuje się propozycje podziału na działki, które nie stanowią ustaleń obowiązujących planu;
- 3) Wydzielane działki muszą być dostosowane wielkością i kształtem do sposobu zagospodarowania oraz potrzeb związanych z funkcjonowaniem projektowanych urządzeń i obiektów zgodnie z przepisami odrębnymi oraz ustaloną funkcją;

- 4) Dopuszcza się podział terenu według potrzeb inwestora, z tym że najmniejsza powierzchnia działki budowlanej nie może być mniejsza niż 1500 m², a szerokość frontu działki nie mniejsza niż 18 m, kąt położenia granic działek zbliżony do 90°. Nie ustala się górnych parametrów.

Rozdział 10

Ustalenia dotyczące szczegółowych zasad i warunków zagospodarowania terenów oraz ograniczenia w ich użytkowaniu, w tym zakaz zabudowy

§ 19. Tereny dla których niniejszy plan ustala inne przeznaczenie mogą być wykorzystywane w sposób dotychczasowy, do czasu zagospodarowania ich zgodnie z planem.

Rozdział 11

Zasady modernizacji, rozbudowy i budowy systemów komunikacji i infrastruktury technicznej

§ 20. Zasady modernizacji, rozbudowy i budowy komunikacji i sieci infrastruktury technicznej, jej parametry i powiązania z układem zewnętrznym:

- 1) Każda działka budowlana musi mieć zapewniony odpowiedni dostęp do ulicy publicznej oraz do infrastruktury technicznej;
- 2) W zakresie komunikacji utrzymuje się istniejącą obsługę komunikacyjną terenu poprzez projektowane ulice mające połączenie z drogą wojewódzką nr 664;
- 3) Ustala się symetryczne narożne ścięcia linii ogrodzeń, w tym linii rozgraniczających dla drogi 1KD(w) nie mniejsze niż 10 m x 10 m, a dla ulicy 2KD(g) nie mniejsze niż 5 m x 5 m;
- 4) W zakresie infrastruktury technicznej zakłada się uzbrojenie terenu objętego planem w następujące sieci wraz z niezbędnymi urządzeniami:
 - a) sieć wodociągową wraz z urządzeniami ppoż.;
 - b) sieć kanalizacji sanitarnej;
 - c) sieć energetyczną i oświetlenie;
 - d) sieć łączności publicznej;
 - e) sieć gazociągu;
 - f) innego uzbrojenia, jeżeli zaistnieje taka konieczność, bez dokonywania zmiany planu, w oparciu o przepisy odrębne;
- 5) Sieci infrastruktury i urządzenia techniczne winny być realizowane w projektowanej ulicy, ciągu pieszo - jezdnym lub na terenach działek;
- 6) Ustala się następujące zasady zaopatrzenia w wodę:
 - a) pobór wody do potrzeb socjalno – bytowych, przeciwpożarowych, przygotowywania posiłków i technologicznych należy projektować z lokalnej sieci wodociągowej;
- 7) Ustala się następujące zasady usuwania ścieków:
 - a) odprowadzenie ścieków bytowo – gospodarczych docelowo do gminnego systemu kanalizacji sanitarnej;
 - b) do czasu jej realizacji dopuszcza się stosowanie indywidualnych systemów oczyszczania ścieków: m.in. szamba szczelne i wywożenie do punktu zlewnego przy oczyszczalni ścieków;
 - c) zakazuje się wprowadzania jakichkolwiek nieoczyszczonych ścieków do gruntu i wód powierzchniowych.
- 8) Ustala się następujące zasady usuwania odpadów:
 - a) należy zapewnić urządzenia służące utrzymaniu porządku, stosownie do potrzeb obiektów i użytkowników;
 - b) tymczasowe gromadzenie i usuwanie odpadów stałych należy organizować na warunkach określonych przez gminę;

- 9) Ustala się następujące zasady odprowadzania wód opadowych i wód roztopowych:
- a) wody opadowe i roztopowe z utwardzonych, szczelnych powierzchni, ulic i parkingów, o znacznym stopniu zanieczyszczenia zawiesiną i substancjami ropopochodnymi, ujęte w szczelne, otwarte lub zamknięte systemy kanalizacji deszczowej powinny być oczyszczone przed wprowadzeniem do wód lub do ziemi, w taki sposób, aby spełniały wymogi ochrony środowiska, określone w obowiązujących przepisach szczególnych;
 - b) wody opadowe i roztopowe z dachów obiektów oraz terenów o małym stopniu zanieczyszczenia mogą być odprowadzane powierzchniowo do gruntu na własny, nieutwardzony teren, w sposób uniemożliwiający spływ tych wód na grunty sąsiednie, poprzez odpowiednie ukształtowanie terenu, zastosowanie rozwiązań technicznych, takich jak: mały zbiornik retencyjny, wykorzystanie wód deszczowych do celów gospodarczych;
- 10) Ustala się następujące zasady w zakresie ogrzewania:
- a) ogrzewanie projektowanych obiektów planuje się w oparciu o indywidualne źródła ciepła przy wykorzystaniu paliw proekologicznych;
 - b) jako wspomagające przewiduje się ogrzewanie elektryczne, gazowe, pompy ciepłe;
- 11) Ustala się następujące zasady w zakresie elektroenergetyki:
- a) zaopatrzenie w energię elektryczną terenów budowlanych planowane jest w oparciu o istniejące i projektowane linie SN – położone poza granicami opracowania;
 - b) zaleca się, aby wszystkie obiekty były podłączone do sieci elektroenergetycznej i posiadały przyłącze elektroenergetyczne umożliwiające pobór energii elektrycznej w stopniu wystarczającym dla obsługi funkcji i sposobu zagospodarowania;
 - c) poszczególne obiekty zasilic zgodnie z warunkami technicznymi, określonymi w przepisami szczególnymi;
 - d) dla obiektów wymagających zwiększonej pewności zasilania w energię elektryczną należy stosować zasilanie rezerwowe;
 - e) w przypadku budowy napowietrznej sieci elektroenergetycznej należy prowadzić ją w sposób ograniczający agresywność linii w terenie;
 - f) w przypadku kolizji projektowanych obiektów z urządzeniami elektroenergetycznymi należy dostosować je do projektowanego zagospodarowania przestrzennego terenu, zgodnie z przepisami szczególnymi i warunkami przebudowy podanymi przez PGE Dystrybucja Białystok, Sp. z o. o. Zakład Sieci Suwałki;
- 12) Ustala się następujące zasady w zakresie obsługi telekomunikacyjnej:
- a) przy opracowaniu projektów budowlanych należy uwzględnić istniejącą infrastrukturę telekomunikacyjną podziemną i nadziemną, od której należy zachować odległości zgodne z obowiązującymi normami;
 - b) linie telekomunikacyjne należy projektować jako podziemne z rozprowadzeniem w terenach przeznaczonych pod ciągi komunikacyjne. Dopuszcza się lokalizację sieci i urządzeń infrastruktury telekomunikacyjnej na terenach przeznaczonych pod zabudowę;
 - c) wszystkie występujące kolizje z istniejącą siecią TP S.A. należy przebudować poza pas planowanej zabudowy lub dostosować, przestrzegając obowiązujących norm, do nowych warunków zabudowy;
 - d) należy przewidzieć wykonanie instalacji telekomunikacyjnych wewnątrz projektowanych budynków ze sprowadzeniem ich do wspólnego punktu, do którego zostanie doprowadzone przyłącze telekomunikacyjne;
 - e) przebieg i usytuowanie sieci oraz urządzeń telekomunikacyjnych ustalić w projektach budowlanych, zgodnie z przepisami szczególnymi;

13) Ustalenia ogólne dotyczące systemu zaopatrzenia w gaz:

- a) przewidzieć miejsce pod budowę sieci gazowej w pasie drogowym – w chodniku lub pasie zieleni;
- b) zapewnić możliwość przyłączenia sieci gazowej do działki lub bezpośrednio budynku;

14) Ustalenia ogólne dotyczące systemu zaopatrzenia w media:

- a) system zaopatrzenia w media wymaga budowy nowych sieci;
- b) budowa oraz podłączenie do sieci infrastruktury technicznej są możliwe na podstawie niniejszego planu i w oparciu o warunki techniczne wydane przez administratorów sieci;
- c) przebieg i usytuowanie sieci i urządzeń infrastruktury technicznej należy ustalić w projekcie budowlanym, zgodnie z przepisami szczególnymi;
- d) dopuszcza się budowę i eksploatację innych sieci i urządzeń technicznych nie wymienionych w tekście uchwały pod warunkiem spełnienia wymagań zawartych w przepisach szczególnych i ustaleniach niniejszego planu bez konieczności zmiany planu;

Rozdział 12

Ustalenia dotyczące sposobów i terminu tymczasowego zagospodarowania, urządzania i użytkowania terenów

§ 21. 1. Ustala się, że do chwili rozpoczęcia realizacji funkcji określonych w niniejszym planie dopuszcza się dotychczasowe użytkowanie terenu;

2. Dla dotychczasowego użytkowania nie ustala się terminów czasowych.

Rozdział 13

Stawki procentowe, na podstawie których ustala się opłatę, o której mowa w art. 36 ust. 4 ustawy z dnia 27 marca 2003 roku o planowaniu i zagospodarowaniu przestrzennym (Dz. U. Nr 80, poz. 717, ze zm.)

§ 22. Ustala się stawkę procentową stanowiącą podstawę do naliczenia jednorazowej opłaty od wzrostu wartości nieruchomości w wysokości:

- 1) 10% (słownie: dziesięć procent) dla terenu oznaczonego symbolem 1MN; 2MN;
- 2) 1% (słownie: jeden procent) dla terenu oznaczonego symbolem 1KD(w); 2KD(g); 3KW.

Rozdział 14

Wymagania w zakresie obronności i bezpieczeństwa państwa i ochrony przeciwpożarowej

§ 23. Ustalenia w zakresie obrony cywilnej:

- 1) W budynkach mieszkalnych w zabudowie jednorodzinnej i usługowych na etapie sporządzenia projektu zagospodarowania działki lub terenu należy przewidzieć przystosowanie obiektów do ukrycia typu II;
- 2) Ukrycia wykonywane będą w budynkach w okresie podwyższonej gotowości obronnej R.P. Obowiązuje opracowanie „Aneksu OC” o ile ilość osób przebywających w budynku przekroczy liczbę 15. „Aneksy OC” należy uzgodnić z WBiZK Podlaskiego Urzędu Wojewódzkiego w Białymstoku;
- 3) Bez względu na typ zabudowy zarezerwować tereny pod budowę awaryjnych studni wody pitnej (przyjmując normę wynoszącą 7,5 l na osobo – dobę). Odległość studni od budynków nie powinna być większa niż 800 m;
- 4) Układ drogowy powinien spełniać następujące warunki:
 - a) odpowiednią szerokość uniemożliwiającą ewentualne zagruzowanie;
 - b) połączenie z traktami przelotowymi zapewniające sprawną ewakuację ludności w okresie zagrożenia;
 - c) wyznaczenie bezpiecznych tras przejazdu dla pojazdów z niebezpiecznymi środkami chemicznymi;
 - d) oświetlenie zewnętrzne (np. drogi, ulice, budynki) przystosować do wygaszania;

§ 24. Ustalenia w zakresie ochrony przeciwpożarowej:

- 1) Nową zabudowę projektować zgodnie z warunkami technicznymi jakim powinny odpowiadać budynki i ich usytuowanie;
- 2) W budynkach zapewnić właściwą ochronę przeciwpożarową i zabezpieczenia przeciwpożarowe budynków;
- 3) Zapewnić zaopatrzenie w wodę na cele przeciwpożarowe;
- 4) Istniejąca i projektowana komunikacja powinna umożliwiać dojazd i dostęp dla jednostek ratowniczo – gaśniczych straży pożarnej;
- 5) Projekty budowlane uzgadniać pod względem ochrony przeciwpożarowej na podstawie przepisów odrębnych w zależności od charakteru zabudowy.

Rozdział 15

Postanowienia końcowe

§ 25. Do spraw z zakresu zagospodarowania przestrzennego wszczętych przed dniem wejścia w życie niniejszego planu, a nie zakończonych decyzją ostateczną stosuje się ustalenia niniejszego planu.

§ 26. Wykonanie uchwały powierza się Wójtowi Gminy Augustów.

§ 27. Uchwała wchodzi w życie po upływie 30 dni od daty ogłoszenia w Dzienniku Urzędowym Województwa Podlaskiego.

Przewodniczący Rady Gminy
Zdzisław Chmielewski

Załącznik Nr 2

do uchwały Nr VI/52/11
Rady Gminy Augustów
z dnia 15 czerwca 2011 r.

**ROZSTRZYGNIĘCIE W SPRAWIE UWAG WNIESIONYCH DO WYŁOŻONEGO DO PUBLICZNEGO WGLĄDU
PROJEKTU MIEJSCOWEGO PLANU ZAGOSPODAROWANIA PRZESTRZENNEGO**

Projekt miejscowego planu zagospodarowania przestrzennego był wyłożony do publicznego wglądu w dniach od 23 marca 2011 roku do dnia 21 kwietnia 2011 roku (włącznie) w siedzibie Urzędu Gminy Augustów w tym czasie nie wpłynęły uwagi: Po okresie wyłożenia do 6 maja 2011 roku (włącznie) również nie wpłynęły uwagi.

Załącznik Nr 3

do uchwały Nr VI/52/11
Rady Gminy Augustów
z dnia 15 czerwca 2011 r.

**ROZSTRZYGNIĘCIE O SPOSOBIE REALIZACJI I ZASADACH FINANSOWANIA ZAPISANYCH W PLANIE
INWESTYCJI Z ZAKRESU INFRASTRUKTURY TECHNICZNEJ, NALEŻĄCYCH DO ZADAŃ WŁASNYCH GMINY
AUGUSTÓW**

Zgodnie z art. 20 pkt. 1 ustawy z dnia 27 marca 2003 roku o planowaniu i zagospodarowaniu przestrzennym (Dz. U. z 2003 r. Nr 80, poz. 717, z późn. zm.) Rada Gminy Augustów rozstrzyga o sposobie realizacji inwestycji z zakresu infrastruktury technicznej, które należą do zadań własnych gminy, ujętych w projekcie miejscowego planu zagospodarowania przestrzennego, w sposób następujący:

Lp.	RODZAJ INWESTYCJI	SPOSÓB REALIZACJI
1.	budowa sieci kanalizacji sanitarnej	finansowanie budżet gminy oraz środki zewnętrzne – lata 2011 - 2025
2.	budowa i rozbudowa istniejącej sieci wodociągowej	finansowanie budżet gminy oraz środki zewnętrzne – lata 2011 - 2025
3.	budowa drogi	finansowanie budżet gminy oraz środki zewnętrzne – lata 2011 - 2025
4.	oświetlenie	finansowanie budżet gminy oraz środki zewnętrzne – lata 2011 - 2025

Inwestycje będą realizowane etapami, stosownie do gromadzonych środków na ten cel.

2266

UCHWAŁA NR VII/56/2011 RADY GMINY JUCHNOWIEC KOŚCIELNY

z dnia 20 czerwca 2011 r.

w sprawie ustalenia planu sieci oraz granic obwodów publicznych szkół podstawowych oraz publicznych gimnazjów prowadzonych przez Gminę Juchnowiec Kościelny

Na podstawie art. 18 ust. 2 pkt 15 ustawy z dnia 8 marca 1990 r. o samorządzie gminnym (Dz. U. z 2001 r. Nr 142, poz. 1591; z 2002 r. Nr 23, poz. 220, Nr 62, poz. 558, Nr 113, poz. 984, Nr 153, poz. 1271, Nr 214, poz. 1806; z 2003 r. Nr 80, poz. 717, Nr 162, poz. 1568; z 2004 r. Nr 102, poz. 1055, Nr 116, poz. 1203, Nr 167, poz. 1759; z 2005 r. Nr 172, poz. 1441, Nr 175, poz. 1457; z 2006 r. Nr 17, poz. 128, Nr 181, poz. 1337; z 2007 r. Nr 48, poz. 327, Nr 138, poz. 974, Nr 173, poz. 1218; z 2008 r. Nr 180, poz. 1111, Nr 223, poz. 1458; z 2009 r. Nr 52, poz. 420, Nr 157, poz. 1241; z 2010 r. Nr 28, poz. 142 i poz. 146, Nr 40, poz. 230, Nr 106, poz. 675; z 2011 r. Nr 21, poz. 113) i art. 17 ust. 4 ustawy z dnia 7 września 1991 r. o systemie oświaty (Dz. U. z 2004 r. Nr 256, poz. 2572, Nr 273, poz. 2703, Nr 281, poz. 2781; z 2005 r. Nr 17, poz. 141, Nr 94, poz. 788, Nr 122, poz. 1020, Nr 131, poz. 1091, Nr 167, poz. 1400; Nr 249, poz. 2104; z 2006 r. Nr 144, poz. 1043, Nr 208, poz. 1532, Nr 227, poz. 1658; z 2007 r. Nr 42, poz. 273, Nr 80, poz. 542, Nr 115, poz. 791, Nr 120, poz. 818, Nr 180, poz. 1280, Nr 181, poz. 1292; z 2008 r. Nr 70, poz. 416, Nr 145, poz. 917, Nr 216, poz. 1370, Nr 235, poz. 1618; z 2009 r. Nr 6, poz. 33, Nr 31, poz. 206, Nr 56, poz. 458, Nr 219, poz. 1705; z 2010 r. Nr 44, poz. 250, Nr 54, poz. 320, Nr 127, poz. 857, Nr 148, poz. 991, Nr 157, poz. 1241) Rada Gminy Juchnowiec Kościelny uchwala, co następuje:

§ 1. § 1. Ustala się następujący plan sieci publicznych szkół podstawowych i publicznych gimnazjów prowadzonych przez Gminę Juchnowiec Kościelny:

- 1) Szkoła Podstawowa im. Ks. Michała Sopoćki w Księżynie, Księżyno, ul. Szkolna 7, 16-001 Kleosin;
- 2) Szkoła Podstawowa w Zespole Szkół im. Jana Pawła II w Kleosinie, ul. Zambrowska 20, 16-001 Kleosin;
- 3) Szkoła Podstawowa w Zespole Szkół im. Ks. Jerzego Popiełuszki w Juchnowcu Górnym, Juchnowiec Górny, ul. Szkolna 5, 16-061 Juchnowiec Kościelny;
- 4) Gimnazjum w Zespole Szkół im. Jana Pawła II w Kleosinie, ul. Zambrowska 20, 16-001 Kleosin;
- 5) Gimnazjum w Zespole Szkół im. Ks. Jerzego Popiełuszki w Juchnowcu Górnym, Juchnowiec Górny, ul. Szkolna 5, 16-061 Juchnowiec Kościelny.

§ 2. Ustala się następujące granice obwodów publicznych szkół podstawowych i publicznych gimnazjów wymienionych w § 1:

- 1) Obwód Szkoły Podstawowej im. Ks. Michała Sopoćki w Księżynie obejmuje następujące miejscowości: Horodniany, Ignatki, Księżyno, Księżyno-Kolonia, Koplany Kolonia.
- 2) Obwód Szkoły Podstawowej w Zespole Szkół im. Jana Pawła II w Kleosinie obejmuje następujące miejscowości: Kleosin, Olmonty, Ignatki-Osiedle, Stanisławowo, Śródlesie, Izabelin.
- 3) Obwód Szkoły Podstawowej w Zespole Szkół im. Ks. Jerzego Popiełuszki w Juchnowcu Górnym obejmuje następujące miejscowości: Juchnowiec Górny, Juchnowiec Dolny, Juchnowiec Kościelny, Janowicze, Wólka, Wojszki, Zajączki, Rumejki, Lewickie-Stacja, Biele, Rostoły, Złotniki, Klewinowo, Simuny, Hermanówka, Janowicze-Kolonia, Niewodnica Nargilewska, Lewickie-Kolonia, Koplany, Lewickie, Brończany, Hołówki Duże, Hołówki Małe, Ogrodniczki, Solniczki, Niewodnica Nargilewska-Kolonia, Hryniewiczze, Bogdanki, Baranki, Czerewki, Kożany, Dorożki, Pańki, Tryczówka, Zaleskie - Gmina Juchnowiec Kościelny oraz Kudrycze - Gmina Zabłudów.

- 4) Obwód Gimnazjum w Zespole Szkół im. Jana Pawła II w Kleosinie obejmuje następujące miejscowości: Kleosin, Olmonty, Stanisławowo, Śródlesie, Ignatki-Osiedle, Horodniany, Ignatki, Księżyno, Księżyno Kolonia, Koplany Kolonia, Izabelin.
- 5) Obwód Gimnazjum w Zespole Szkół im. Ks. Jerzego Popiełuszki w Juchnowcu Górnym obejmuje następujące miejscowości: Juchnowiec Górny, Juchnowiec Dolny, Juchnowiec Kościelny, Janowicze, Wólka, Wojszki, Zajączki, Rumejki, Lewickie-Stacja, Biele, Rostoły, Złotniki, Klewinowo, Simuny, Hermanówka, Janowicze-Kolonia, Niewodnica Nargilewska, Lewickie-Kolonia, Koplany, Lewickie, Brończany, Hołówki Duże, Hołówki Małe, Ogrodniczki, Solniczki, Niewodnica Nargilewska-Kolonia, Hryniewicze, Bogdanki, Baranki, Czerewki, Kożany, Dorożki, Pańki, Tryczówka, Zaleskie - Gmina Juchnowiec Kościelny oraz Kudrycze - Gmina Zabłudów.

§ 3. Wykonanie uchwały powierza się Wójtowi Gminy Juchnowiec Kościelny.

§ 4. Traci moc uchwała Nr VIII/63/99 Rady Gminy w Juchnowcu Kościelnym z dnia 23 kwietnia 1999r. w sprawie ustalenia planu sieci publicznych szkół podstawowych i gimnazjów oraz ustalenia granic ich obwodów (Dz. Urz. Woj. Podl. z 24.05.1999 r. Nr 17, poz. 267) oraz uchwała Nr V/20/07 Rady Gminy w Juchnowcu Kościelnym z dnia 15 lutego 2007 r. w sprawie zmiany uchwały Rady Gminy w Juchnowcu Kościelnym nr VIII/63/99 z dnia 23 kwietnia 1999 roku w sprawie ustalenia planu sieci publicznych szkół podstawowych i gimnazjów oraz ustalenia granic ich obwodów (Dz. Urz. Woj. Podl. z 14.03.2007 r. Nr 59, poz. 491).

§ 5. Uchwała wchodzi w życie po upływie 14 dni od daty ogłoszenia w Dzienniku Urzędowym Województwa Podlaskiego z mocą obowiązującą od dnia 1 września 2011 r.

Przewodniczący Rady
Bożena Ewa Jakończuk

2267

UCHWAŁA NR VII/57/2011 RADY GMINY JUCHNOWIEC KOŚCIELNY

z dnia 20 czerwca 2011 r.

w sprawie zmiany uchwały Nr III/18/10 Rady Gminy Juchnowiec Kościelny z dnia 30 grudnia 2010 r. w sprawie ustalenia sieci publicznych przedszkoli, innych form wychowania przedszkolnego i oddziałów przedszkolnych w szkołach podstawowych na terenie Gminy Juchnowiec Kościelny

Na podstawie art. 18 ust. 2 pkt 15 ustawy z dnia 8 marca 1990 r. o samorządzie gminnym (Dz. U. z 2001 r. Nr 142, poz. 1591, 2002 r. Nr 23, poz. 220, Nr 62, poz. 558, Nr 113, poz. 984, Nr 153, poz. 1271 i Nr 214, poz. 1806, z 2003 r. Nr 80, poz. 717, Nr 162, poz. 1568, z 2004 r. Nr 102, poz. 1055, Nr 116, poz. 1203, Nr 167, poz. 1759, z 2005 r. Nr 172, poz. 1441, Nr 175, poz. 1457, z 2006 r. Nr 17, poz. 128, Nr 181, poz. 1337; z 2007 r. Nr 48, poz. 327, Nr 138, poz. 974, Nr 173, poz. 1218; z 2008 r. Nr 180, poz. 1111, Nr 223, poz. 1458, z 2009 r. Nr 52, poz. 420, Nr 157, poz. 1241, z 2010 r. Nr 28, poz. 142 i poz. 146, Nr 40, poz. 230, Nr 106, poz. 675, z 2011 r. Nr 21, poz. 113) i art. 14a ust. 1 i ust. 1a ustawy z dnia 7 września 1991 r. o systemie oświaty (Dz. U. z 2004 r. Nr 256, poz. 2572, Nr 273, poz. 2703 i Nr 281, poz. 2781, z 2005 r. Nr 17, poz. 141, Nr 94, poz. 788, Nr 122, poz. 1020, Nr 131, poz. 1091, Nr 167, poz. 1400 i Nr 249, poz. 2104; z 2006 r. Nr 144, poz. 1043, Nr 208, poz. 1532 i Nr 227, poz. 1658, z 2007 r. Nr 42, poz. 273, Nr 80, poz. 542, Nr 115, poz. 791, Nr 120, poz. 818, Nr 180, poz. 1280, Nr 181, poz. 1292; z 2008 r. Nr 70, poz. 416, Nr 145, poz. 917, Nr 216, poz. 1370 i Nr 235, poz. 1618, z 2009 r. Nr 6, poz. 33, Nr 31, poz. 206, Nr 56, poz. 458, Nr 219, poz. 1705; z 2010 r. Nr 44, poz. 250, Nr 54, poz. 320, Nr 127, poz. 857, Nr 148, poz. 991, Nr 157, poz. 1241) Rada Gminy Juchnowiec Kościelny uchwala, co następuje:

§ 1. W uchwale Nr III/18/10 Rady Gminy Juchnowiec Kościelny z dnia 30 grudnia 2010 r. w sprawie ustalenia sieci publicznych przedszkoli, innych form wychowania przedszkolnego i oddziałów przedszkolnych w szkołach podstawowych na terenie Gminy Juchnowiec Kościelny (Dz. Urz. Woj. Podl. z 28.01.2011r. Nr 27, poz. 383) wprowadza się zmianę polegającą na tym, że § 1 uchwały otrzymuje następujące brzmienie:

„§ 1. Ustala się na terenie Gminy Juchnowiec Kościelny następującą sieć publicznych przedszkoli, innych form wychowania przedszkolnego oraz oddziałów przedszkolnych w szkołach podstawowych, w których dzieci pięcioletnie i sześcioletnie będą realizowały obowiązkowe roczne przygotowanie przedszkolne:

- 1) Przedszkole w Kleosinie,
- 2) Przedszkole Samorządowe w Juchnowcu Górnym wchodzące w skład Zespołu Szkół im. Ks. Jerzego Popiełuszki w Juchnowcu Górnym,
- 3) Punkt Przedszkolny w Księżynie,
- 4) Oddział Przedszkolny w Szkole Podstawowej im. Ks. Michała Sopoćki w Księżynie,
- 5) Oddział Przedszkolny w Szkole Podstawowej wchodzącej w skład Zespołu Szkół im. Ks. Jerzego Popiełuszki w Juchnowcu Górnym,
- 6) Oddział Przedszkolny w Szkole Podstawowej wchodzącej w skład Zespołu Szkół im. Jana Pawła II w Kleosinie.”

§ 2. Wykonanie uchwały powierza się Wójtowi Gminy Juchnowiec Kościelny.

§ 3. Uchwała wchodzi w życie po upływie 14 dni od daty ogłoszenia w Dzienniku Urzędowym Województwa Podlaskiego z mocą obowiązującą od dnia 1 września 2011 r.

Przewodniczący Rady
Bożena Ewa Jakończuk

2268

UCHWAŁA NR 54/VII/11 RADY GMINY WYSOKIE MAZOWIECKIE

z dnia 24 czerwca 2011 r.

w sprawie tygodniowego obowiązkowego wymiaru godzin dla pedagoga szkolnego

Na podstawie art. 42 ust. 7 pkt 3 Ustawy z dnia 26 stycznia 1982 r. Karta Nauczyciela (Dz. U. z 2006 r. Nr 97 poz. 674, Nr 170, poz. 1218, Nr 220, poz. 1600, z 2007 r. Nr 17, poz. 95, Nr 80, poz. 542, Nr 158, poz. 1103, Nr 102 poz. 689, Nr 176, poz. 1238, Nr 191 poz. 1369, Nr 247, poz. 1821, z 2008 r. Nr 145, poz. 917, Nr 227, poz. 1505, z 2009 r. Nr 1, poz. 1, Nr 56, poz. 458, Nr 67, poz. 572, Nr 97, poz. 800, Nr 213, poz. 1650, Nr 219, poz. 1706) uchwała się co następuje:

§ 1. Ustala się tygodniowy obowiązkowy wymiar godzin dla pedagoga szkolnego w liczbie 20 godzin.

§ 2. Wykonanie Uchwały powierza się Wójtowi.

§ 3. Uchwała wchodzi w życie po upływie 14 dni od dnia ogłoszenia w Dzienniku Urzędowym Województwa Podlaskiego, z mocą obowiązującą od 1 września 2011r.

Przewodniczący Rady Gminy
Leszek Antoni Brzozowski

2269

UCHWAŁA NR 56/VII/11 RADY GMINY WYSOKIE MAZOWIECKIE

z dnia 24 czerwca 2011 r.

w sprawie wymagań, jakie powinien spełniać przedsiębiorca ubiegający się o uzyskanie zezwolenia w zakresie ochrony przed bezdomnymi zwierzętami, prowadzenia schronisk dla bezdomnych zwierząt a także grzebowisk i spalarni zwłok zwierzęcych i ich części na terenie gminy Wysokie Mazowieckie

Na podstawie art. 18 ust. 2 pkt 15 ustawy z dnia 8 marca 1990 r. o samorządzie gminnym (Dz. U. z 2001 r. Nr 142, poz. 1591; z 2002 r. Nr 23, poz. 220, Nr 62, poz. 558, Nr 113, poz. 984, Nr 153, poz. 1271, Nr 214, poz. 1806; z 2003 r. Nr 80, poz. 717, Nr 162, poz. 1568; z 2004 r. Nr 102, poz. 1055, Nr 116, poz. 1203, Nr 167, poz. 1759; z 2005 r. Nr 172, poz. 1441, Nr 175, poz. 1457; z 2006 r. Nr 17, poz. 128, Nr 181, poz. 1337; z 2007 r. Nr 48, poz. 327, Nr 138, poz. 974, Nr 173, poz. 1218; z 2008 r. Nr 180, poz. 1111; Nr 223, poz. 14; z 2009 r. Nr 52, poz. 420, Nr 157 poz. 1241; z 2010 r. Nr 28 poz. 142, Nr 28 poz. 146, 40 poz. 230, Nr 106 poz. 675, Nr) oraz art. 7 ust. 3 ustawy z dnia 13 września 1996 r. o utrzymaniu czystości i porządku w gminach (Dz. U. z 2005 r. Nr 236 poz. 2008; z 2006 r. Nr 144 poz. 1042; z 2008 r. Nr 223 poz. 1464; z 2009 r. Nr 18 poz. 97, Nr 79 poz. 666, Nr 92 poz. 753, Nr 215 poz. 1664; z 2010 r. Nr 47 poz. 278; z 2011 r. Nr 5 poz. 13) uchwała się, co następuje:

§ 1. Określa się wymagania, jakie powinien spełniać przedsiębiorca ubiegający się o uzyskanie zezwolenia w zakresie ochrony przed bezdomnymi zwierzętami, prowadzenia schronisk dla bezdomnych zwierząt, a także grzebowisk i spalarni zwłok zwierzęcych i ich części na terenie gminy Wysokie Mazowieckie, stanowiące załącznik do uchwały.

§ 2. Wykonanie uchwały powierza się Wójtowi.

§ 3. Uchwała wchodzi w życie po upływie 14 dni od dnia jej ogłoszenia w Dzienniku Urzędowym Województwa Podlaskiego.

**Przewodniczący Rady Gminy
Leszek Antoni Brzozowski**

Załącznik

do uchwały Nr 56/VII/11

Rady Gminy Wysokie Mazowieckie

z dnia 24 czerwca 2011 r.

WYMAGANIA, JAKIE POWINIEN SPEŁNIAĆ PRZEDSIĘBIORCA UBIEGAJĄCY SIĘ O UZYSKANIE ZEZWOLENIA W ZAKRESIE OCHRONY PRZED BEZDOMNYMI ZWIERZĘTAMI, PROWADZENIA SCHRONISK DLA BEZDOMNYCH ZWIERZĄT A TAKŻE GRZEBOWISK I SPALARNI ZWŁOK ZWIERZĘCYCH I ICH CZĘŚCI NA TERENIE GMINY WYSOKIE MAZOWIECKIE.

§ 1. 1. Przedsiębiorca ubiegający się o uzyskanie zezwolenia na prowadzenie działalności w zakresie ochrony przed bezdomnymi zwierzętami powinien spełniać następujące wymagania:

- 1) złożyć wniosek o udzielenie zezwolenia zawierający dane określone w art. 8 ust 1 i ust. 1 a ustawy z dnia 13 września 1996 r. o utrzymaniu czystości i porządku w gminach (Dz. U. z 2005 r. Nr 236, poz. 2008, ze zm.) i potwierdzający spełnienie wymagań zawartych w niniejszej uchwale oraz dokonać opłaty skarbowej od wniosku i załączników, według obowiązującej stawki,
- 2) prowadzić zarejestrowaną działalność gospodarczą w zakresie ochrony przed bezdomnymi zwierzętami;
- 3) posiadać specjalistyczne środki przeznaczone do chwytania oraz transportowania bezdomnych zwierząt; w tym:
 - a) posiadać stosowne urządzenia i środki, przy pomocy których zwierzęta będą wyłapywane i obozwładniane, nie stwarzając przy tym zagrożenia dla ich zdrowia i życia,

- b) posiadać samochód przystosowany do transportu zwierząt, który ma powierzchnię i kubaturę (przestrzeń) umożliwiającą ustawienie kontenerów (klatek) zapewniających odpowiednie do wielkości zwierząt warunki przewozu, zamocowanych w sposób uniemożliwiający ich przesuwanie się w czasie ruchu pojazdu oraz posiadający odpowiednią wentylację;
- 4) zapewnić, w razie potrzeby, pomoc weterynaryjną;
- 5) posiadać odpowiednio wykształconą oraz przeszkoloną kadrę, w liczbie gwarantującej stałe świadczenie usług;
- 6) posiadać tytuł prawny do miejsca (terenu) przetrzymywania wyłapanych zwierząt przed przewiezieniem ich do schroniska;
- 7) posiadać umowę gwarantującą odbiór lub pisemne oświadczenie o gotowości do odbioru zwierząt wyłapanych z przedsiębiorcą prowadzącym schronisko dla zwierząt.

2. Powyższe wymagania powinny zostać potwierdzone odpowiednimi dokumentami, takimi jak:

- 1) zaświadczenie o wpisie do ewidencji działalności gospodarczej lub odpis z Krajowego Rejestru Sądowego;
- 2) umowa sprzedaży, najmu lub faktura potwierdzająca posiadanie środków, o których mowa w ust. 1 pkt 3;
- 3) umowa o stałej współpracy z lekarzem weterynarii;
- 4) akt własności bądź umowa dzierżawy nieruchomości miejsca, o którym mowa w ust. 1 pkt 6.

§ 2. 1. Przedsiębiorca ubiegający się o uzyskanie zezwolenia na prowadzenie działalności w zakresie prowadzenia schronisk dla bezdomnych zwierząt powinien spełniać następujące wymagania:

- 1) złożyć wniosek o udzielenie zezwolenia, o którym mowa w § 1 ust. 1 pkt 1 uchwały oraz dokonać opłaty skarbowej od wniosku i załączników według obowiązującej stawki;
- 2) prowadzić zarejestrowaną działalność gospodarczą w zakresie prowadzenia schronisk dla bezdomnych zwierząt;
- 3) posiadać tytuł prawny do terenu, na którym prowadzona ma być działalność, o której mowa w pkt 2 oraz spełniać wszystkie szczegółowe wymagania weterynaryjne dla prowadzenia schronisk dla zwierząt określonych w rozporządzeniu Ministra Rolnictwa i Rozwoju Wsi z dnia 23 czerwca 2004 r. (Dz. U. Nr 158, poz. 1657);
- 4) posiadać pozwolenie na użytkowanie lub inny stosowny dokument wymagany przepisami ustawy z dnia 7 lipca 1994 r. - Prawo budowlane (Oz. U. z 2006 r. Nr 156, poz. 1118, z późno zm.);
- 5) posiadać sprzęt i urządzenia niezbędne do właściwego utrzymywania zwierząt przebywających w schronisku a także posiadać chłodnię do czasowego przetrzymywania zwłok zwierzęcych;
- 6) zapewnić opiekę weterynaryjną.

2. Powyższe wymagania powinny zostać uprawdopodobnione odpowiednimi dokumentami, takimi jak:

- 1) zaświadczenie o wpisie do ewidencji działalności gospodarczej lub odpis z Krajowego Rejestru Sądowego;
- 2) umowa o stałej współpracy z lekarzem weterynarii;
- 3) akt własności bądź umowa dzierżawy nieruchomości miejsca, o którym mowa w ust. 1 pkt 3.

3. Schronisko dla zwierząt powinno spełniać warunki określone w przepisach weterynaryjnych, sanitarnych i przepisach prawa budowlanego.

§ 3. 1. Przedsiębiorca ubiegający się o uzyskanie zezwolenia na prowadzenie działalności w zakresie prowadzenia grzebowisk i spalarni zwłok zwierzęcych i ich części powinien spełniać następujące wymagania:

- 1) złożyć wniosek o udzielenie zezwolenia, o którym mowa w § 1 ust. 1 pkt 1 uchwały oraz dokonać opłaty skarbowej od wniosku i załączników wg. obowiązującej stawki;
- 2) prowadzić zarejestrowaną działalność gospodarczą w zakresie prowadzenia grzebowisk i spalarni zwłok zwierzęcych i ich części;
- 3) posiadać tytuł prawny do terenu, na którym prowadzona ma być działalność;
- 4) posiadać pozwolenie na użytkowanie lub inny stosowny dokument wymagany przepisami ustawy - Prawo budowlane powołanej w § 2 ust. 1 pkt 4 uchwały;
- 5) prowadzić działalność w miejscu ogrodzonym;
- 6) posiadać środki niezbędne do grzebania zwłok zwierzęcych i ich części;
- 7) posiadać środki niezbędne do dezynfekcji zwłok zwierzęcych i ich części przed zagrzebaniem;
- 8) posiadać chłodnię do czasowego przetrzymywania zwłok zwierzęcych;
- 9) posiadać urządzenia i środki techniczne umożliwiające spalanie zwłok zwierzęcych i ich części;
- 10) dysponować środkami do przechowywania bądź gromadzenia odpadów powstałych w procesie spalania lub posiadać umowę (oświadczenie) gwarantującą gotowość odbioru tych odpadów.

2. Powyższe wymagania powinny zostać uprawdopodobnione odpowiednimi dokumentami, takimi jak:

- 1) zaświadczenie o wpisie do ewidencji działalności gospodarczej lub odpis z Krajowego Rejestru Sądowego;
- 2) wykaz sprzętu i środków, o których mowa w ust. 1 pkt 6,7,8 i 9;
- 3) akt własności bądź umowa dzierżawy nieruchomości miejsca, o którym mowa w ust. 1 pkt 3.

2270

UCHWAŁA NR VI/33/11 RADY GMINY KLUKOWO

z dnia 27 czerwca 2011 r.

w sprawie wprowadzenia zmian w Statucie Ośrodka Pomocy Społecznej w Klukowie

Na podstawie art. 18 ust. 2 pkt 9 lit. „h”, art. 40 ust. 2 ustawy z dnia 8 marca 1990 r. o samorządzie gminnym (tj. Dz. U. z 2001 r. Nr 142, poz. 1591, zm. z 2002 r. Dz. U. Nr 23, poz. 220, Nr 62, poz. 558, Nr 113, poz. 984, Nr 153, poz. 1271, Nr 214, poz. 1806, z 2003 r. Nr 80, poz. 717, Nr 162 poz. 1568, z 2004 r. Nr 102, poz. 1055, Nr 116, poz. 1203, z 2005 r. Nr 172, poz. 1441, Nr 175 poz. 457, z 2006 r. Nr 17 poz. 128, Nr 181 poz. 1337, z 2007 r. Nr 48, poz. 327, Nr 138, poz. 974 i Nr 173, poz. 1218, z 2008 r. Nr 180, poz. 1111, Nr 223, poz. 1458, z 2009 r. Nr 52, poz. 420, Nr 157, poz. 1241 oraz z 2010 r. Nr 28, poz. 142 i 146, Nr 106, poz. 675), oraz art. 110 ustawy z dnia 12 marca 2004 r. o pomocy społecznej (tj. Dz. U. z 2009 r. Nr 175, poz. 1362, zm. z 2009 r. Dz. U. Nr 65 poz. 554, Nr 157 poz. 1241, Nr 202 poz. 1551, Nr 219 poz. 1706, Nr 221 poz. 1738, z 2010 r. Dz. U. Nr 28 poz. 146, Nr 40 poz. 229, Nr 81 poz. 527 Nr 125 poz. 842, z 2011 r. Dz. U. Nr 81 poz. 440) uchwała się, co następuje:

§ 1. W Statucie Ośrodka Pomocy Społecznej w Klukowie, stanowiącym załącznik do uchwały Nr XI/46/04 Rady Gminy Klukowo z dnia 27 sierpnia 2004 r. w sprawie uchwalenia Statutu Gminnego Ośrodka Pomocy Społecznej w Klukowie, wprowadza się następujące zmiany:

- 1) § 6 otrzymuje brzmienie: „Rachunkowość Ośrodka w zakresie dochodów i wydatków prowadzi Główny Księgowy w porozumieniu z Kierownikiem Ośrodka.”;

§ 2. Wykonanie uchwały powierza się Wójtowi Gminy Klukowo.

§ 3. Uchwała wchodzi w życie po upływie 14 dni od dnia ogłoszenia jej w Dzienniku Urzędowym Województwa Podlaskiego.

**Przewodniczący Rady Gminy
Andrzej Tymiński**

2271

UCHWAŁA NR IX/53/11 RADY GMINY DOBRZYNIOWO DUŻE

z dnia 28 czerwca 2011 r.

w sprawie zmiany Statutu Gminy Dobrzyniewo Duże

Na podstawie art. 18 ust. 2 pkt 1 ustawy z dnia 8 marca 1990 r. o samorządzie gminnym (tekst jedn. Dz. U. z 2001 r. Nr 142, poz. 1591; zmiany: z 2002 r. Nr 23 poz. 220, Nr 62 poz. 558, Nr 113 poz. 984, Nr 153 poz. 1271, Nr 214 poz. 1806; z 2003 r. Nr 80, poz. 717, Nr 162, poz. 1568; z 2004 r. Nr 102 poz. 1055, Nr 116 poz. 1203; z 2005 r. Nr 172 poz. 1441, Nr 175 poz. 1457; z 2006 r. Nr 17 poz. 128, Nr 181 poz. 1337; z 2007 r. Nr 48 poz. 327, Nr 138 poz. 974, Nr 173 poz. 1218; z 2008 r. |Nr 180 poz. 1111, Nr 223 poz. 1458; z 2009 Nr 52 poz. 420, Nr 157 poz. 1241; z 2010 r. Nr 28 poz. 142, Nr 28 poz. 146, Nr 40 poz. 230, Nr 106 poz. 675) Rada Gminy Dobrzyniewo Duże uchwala, co następuje:

§ 1. § 14 ust. 2 Statutu Gminy Dobrzyniewo Duże przyjętego uchwałą Nr X/34/07 Rady Gminy Dobrzyniewo Duże z dnia 23 maja 2007 r. w sprawie uchwalenia Statutu Gminy Dobrzyniewo Duże, otrzymuje brzmienie:

„2. W skład Komisji wymienionych w ust. 1 pkt 4 wchodzi co najmniej 3 członków komisji.”

§ 2. Wykonanie uchwały powierza się Wójtowi Gminy Dobrzyniewo Duże.

§ 3. Uchwała wchodzi w życie po upływie 14 dni od dnia ogłoszenia w Dzienniku Urzędowym Województwa Podlaskiego.

Przewodniczący Rady Gminy
Miroslaw Kłosek

2272

UCHWAŁA NR VIII/37/11 RADY GMINY ŁOMŻA

z dnia 29 czerwca 2011 r.

w sprawie zmiany nazw urzędowych dróg zaliczonych do kategorii dróg gminnych

Na podstawie art. 7 ust. 3 ustawy z dnia 21 marca 1985 r. o drogach publicznych (Dz. U. z 2007 Nr 19 poz. 115, Nr 23, poz. 136, Nr 192, poz. 1381, z 2008 r. Nr 54, poz. 326, Nr 218, poz. 1391, Nr 227, poz. 1505, z 2009 r. Nr 19, poz. 100 i 101, Nr 86, poz. 720, Nr 168, poz. 1323, z 2010 r. Nr 106, poz. 675. Nr 152, poz. 1018, Nr 225, poz. 1466, z 2011 r. Nr 5, poz. 13) – po zasięgnięciu opinii Zarządu Powiatu Łomżyńskiego – uchwala się, co następuje:

§ 1. Zmienia się urzędowe nazwy dróg gminnych zaliczonych do sieci dróg gminnych uchwałą Nr X/48/03 Rady Gminy Łomża z dnia 30 października 2003 r. o zmianie uchwały w sprawie zaliczenia dróg do kategorii dróg gminnych (Dz. Urz. Woj. Podl. z 2003 r. Nr 117, poz. 2178).

§ 2. Aktualne przebiegi dróg gminnych Gminy Łomża zostały ustalone w załączniku Nr 1 do niniejszej uchwały, a ich przebieg pokazany na mapach, stanowiących załączniki Nr 2 - 10 do niniejszej uchwały.

§ 3. Traci moc uchwała Nr X/48/03 Rady Gminy Łomża z dnia 30 października 2003 r. o zmianie uchwały w sprawie zaliczania dróg do kategorii dróg gminnych (Dz. Urz. Woj. Podl. z 2003 r. Nr 117, poz. 2178).

§ 4. Wykonanie uchwały powierza się Wójtowi Gminy.

§ 5. Uchwała wchodzi w życie po upływie 14 dni od dnia ogłoszenia w Dzienniku Urzędowym Województwa Podlaskiego.

Przewodniczący Rady
Barbara Cychol

Załącznik Nr 1
do uchwały Nr VIII/37/11
Rady Gminy Łomża
z dnia 29 czerwca 2011 r.

Sieć dróg gminnych Gminy Łomża

LP.	NUMER DROGI	URZĘDOWA NAZWA – WG UCHWAŁY RADY GMINY NR X/48/03 Z 30.10.2003 R.	WŁAŚCIWA NAZWA	WŁAŚCIWY PRZEBIEG	UWAGI
1	105 681 B	droga wojewódzka nr 645 – Kupiski Stare – Jednaczewo – droga gminna nr 105 736 B	Stare Kupiski ⇄ Jednaczewo	Stare Kupiski (droga wojewódzka nr 645) ⇄ Jednaczewo (droga gminna nr 105 736 B – ulica Łomżyńska we wsi Jednaczewo)	
2	105 682 B	Kupiski Nowe – Bożenica – droga gminna nr 105 685 B	Nowe Kupiski ⇄ Bożenica ⇄ Stare Sierzputy	Nowe Kupiski (droga wewnętrzna na działce nr 506) ⇄ Bożenica ⇄ Stare Sierzputy (droga gminna nr 105 685 B)	
3	105 683 B	droga gminna nr 105 773 B Kupiski Stare – Kupiski Nowe – droga gminna nr 105 682 B	Stare Kupiski ⇄ Nowe Kupiski	Stare Kupiski (droga gminna nr 105 764 B – ulica Krótka we wsi Stare Kupiski) ⇄ Nowe Kupiski (droga gminna nr 105 682 B)	
4	105 684 B	droga gminna nr 105 682 B Bożenica – Chojny Stare – droga powiatowa nr 23 344 B	Chojny Stare ⇄ Bożenica	Chojny Stare (droga powiatowa nr 1913 B) ⇄ Bożenica (droga gminna nr 105 682 B)	
5	105 685 B	droga gminna nr 105 682 B Bożenica – Sierzputy Stare – droga krajowa nr 61	droga krajowa nr 61 ⇄ Stare Sierzputy	droga krajowa nr 61 ⇄ Stare Sierzputy (droga gminna nr 105 682 B)	
6	105 686 B	droga gminna nr 105 685 B Sierzputy Stare – Chojny Stare – droga gminna nr 105 684 B	Chojny Stare ⇄ Stare Sierzputy	Chojny Stare (droga gminna nr 105 684 B) ⇄ Stare Sierzputy (droga gminna nr 105 685 B)	
7	105 687 B	droga krajowa nr 61 – Sierzputy Młode – Jarnuty – droga powiatowa nr 23 388 B	Sierzputy Młode ⇄ Jarnuty	Sierzputy Młode (droga krajowa nr 61) ⇄ Jarnuty (droga powiatowa nr 1947 B)	
8	105 688 B	droga krajowa nr 61 – Janowo – droga powiatowa nr 23 388 B	Droga przez wieś Janowo	Janowo (droga krajowa nr 61) ⇄ Janowo (droga powiatowa nr 1947 B)	
9	105 689 B	droga krajowa nr 61 – Grzymały Szczepankowskie – droga powiatowa nr 23 388 B	Grzymały Szczepankowskie ⇄ Mikołajki	Grzymały Szczepankowskie (droga krajowa nr 61) ⇄ Mikołajki (droga powiatowa nr 1947 B)	
10	105 690 B	droga powiatowa nr 23 388 B – droga gminna nr 105 689 Grzymały Szczepankowskie	Jarnuty ⇄ Grzymały Szczepankowskie	Jarnuty (droga powiatowa nr 1947 B) ⇄ Grzymały Szczepankowskie (droga gminna nr 105 689 B)	
11	105 691 B	droga powiatowa nr 23 388 B – Dłużniewo – droga gminna nr 105 693 – Mikołajki	Jarnuty ⇄ Dłużniewo ⇄ Mikołajki	Jarnuty (droga powiatowa nr 1947 B) ⇄ Dłużniewo ⇄ Mikołajki (droga gminna nr 105 693 B)	
12	105 692 B	droga powiatowa nr 23 390 B – Mikołajki – droga powiatowa nr 23 388 B	Mikołajki ⇄ Boguszyce	Mikołajki (droga powiatowa nr 1947 B) ⇄ Boguszyce (droga powiatowa nr 1949 B)	
13	105 693 B	droga gminna nr 105 694 B – droga powiatowa nr 23 390 B Boguszyce	Boguszyce ⇄ Dłużniewo	Boguszyce (droga powiatowa nr 1949 B) ⇄ Dłużniewo (droga gminna nr 105 694 B)	
14	105 694 B	droga gminna nr 105 693 B – Dłużniewo – Łochtynowo droga powiatowa nr 23 389 B	Łochtynowo ⇄ Dłużniewo	Łochtynowo (droga powiatowa nr 1948 B) ⇄ Dłużniewo (droga gminna nr 105 693 B)	
15	105 695 B	droga powiatowa nr 23 390 B – Czaplice – Andrzejki droga krajowa nr 63	droga wojewódzka nr 677 ⇄ Andrzejki ⇄ Czaplice	droga wojewódzka nr 677 ⇄ Andrzejki ⇄ Czaplice (droga powiatowa nr 1949 B)	początek poza granicą gminy – gmina Śniadowo
16	105 696 B	droga gminna nr 105 698 B Kisiolki – droga krajowa nr 63	droga wojewódzka nr 677 ⇄ Kisiolki	droga wojewódzka nr 677 ⇄ Kisiolki (droga gminna nr 105 698 B)	
17	105 697 B	Czaplice droga powiatowa nr 23390 B – Andrzejki droga gminna nr 105 698 B	Andrzejki ⇄ Czaplice	Andrzejki (droga gminna nr 105 698 B) ⇄ Czaplice (droga powiatowa nr 1949 B)	
18	105 698 B	droga powiatowa nr 23 390 B – Kisiolki – Andrzejki – droga gminna nr 105 695 B	Boguszyce ⇄ Kisiolki ⇄ Andrzejki	Boguszyce (droga powiatowa nr 1949 B) ⇄ Kisiolki ⇄ Andrzejki (droga gminna nr 105 695 B)	

LP.	NUMER DROGI	URZĘDOWA NAZWA – WG UCHWAŁY RADY GMINY NR X/48/03 Z 30.10.2003 R.	WŁAŚCIWA NAZWA	WŁAŚCIWY PRZEBIEG	UWAGI
19	105 699 B	Zawady droga powiatowa nr 23 379 B – Konarzyce	Zawady ⇄ Konarzyce	Zawady (droga powiatowa nr 1941 B) ⇄ Konarzyce (pas kolejowy)	
20	105 700 B	droga powiatowa nr 23 379 B Gielczyn – Konarzyce	Gielczyn ⇄ Konarzyce	Gielczyn (droga gminna nr 105 721 B – ulica Akacyjowa) ⇄ Konarzyce (pas kolejowy)	
21	105 701 B	Gielczyn ulica Górzysta – droga wojewódzka nr 679			droga podwójnie zaliczona – na odcinku z ulicą Lipową (105 730 B), ulicą Spokojną (105 734 B) i jako nr 105 724 B
22	105 703 B	droga powiatowa nr 22 374 – Stara Łomża przy Szosie (ulica Parkowa)	Stara Łomża nad Rzeką ⇄ Stara Łomża przy Szosie	Stara Łomża nad Rzeką (droga powiatowa nr 1937 B) ⇄ Stara Łomża przy Szosie (droga gminna nr 105 749 B – ulica Parkowa)	
23	105 703 B	ulica Parkowa (Stara Łomża przy Szosie) – Stara Łomża nad Rzeką			droga podwójnie zaliczona – na odcinku z ulicą Parkową (105 749 B) i drogą nr 105 703 B
24	105 704 B	ulica Leśna – Zosin droga gminna nr 105 705 B	Stara Łomża przy Szosie ⇄ Zosin	Stara Łomża przy Szosie (droga gminna nr 105 748 B – ulica Leśna) ⇄ Zosin (droga gminna nr 105 705 B)	
25	105 705 B	droga krajowa nr 63 – Zosin – droga powiatowa nr 1937 B	droga krajowa nr 63 ⇄ Zosin ⇄ Stara Łomża nad Rzeką	droga krajowa nr 63 ⇄ Zosin ⇄ Stara Łomża nad Rzeką (droga powiatowa nr 1937 B)	
26	105 706 B	droga krajowa nr 63 – Siemień Nadrzeczny droga powiatowa nr 23 374 B	droga krajowa nr 63 ⇄ Siemień Nadrzeczny	droga krajowa nr 63 ⇄ Siemień Nadrzeczny (droga powiatowa nr 1937 B)	
27	105 707 B	Gielczyn (ulica Górzysta) – Podgórze ulica Kościelna	Podgórze ⇄ Gielczyn	Podgórze (droga gminna nr 105 794 B – ulica Kościelna) ⇄ Gielczyn (droga gminna nr 105 725 B – ulica Grzybowa)	
28	105 708 B	droga powiatowa nr 23 374 B Siemień – Rowy – Podgórze – droga wojewódzka nr 679	Podgórze ⇄ Siemień Rowy ⇄ Siemień Nadrzeczny	Podgórze (droga wojewódzka nr 679) ⇄ Siemień Rowy ⇄ Siemień Nadrzeczny (droga powiatowa nr 1937 B)	
29	105 709 B	Pniewo (ulica Lipowa) – Modzele Stare droga powiatowa nr 23 377 B	Stare Modzele ⇄ Pniewo	Stare Modzele (droga powiatowa nr 1939 B) ⇄ Pniewo (droga gminna 105 800 B – ulica Lipowa)	
30	105 710 B	droga wojewódzka nr 680 – Modzele Stare – droga gminna nr 105 709 B	Wygoda ⇄ Stare Modzele	Wygoda (droga krajowa nr 63) ⇄ Stare Modzele (droga gminna nr 105 709 B)	
31	105 711 B	droga wojewódzka nr 680 – Modzele Skudosze – Modzele Wypychy droga powiatowa nr 23 375 B	droga krajowa nr 63 ⇄ Modzele Skudosze ⇄ Modzele Wypychy	droga krajowa nr 63 ⇄ Modzele Skudosze ⇄ Modzele Wypychy (droga powiatowa 1938 B)	początek poza granicą gminy – gmina Zambrów
32	105 712 B	droga powiatowa nr 22 375 B Modzele Wypychy – Wyrzyki droga powiatowa nr 23 377 B	Modzele Wypychy ⇄ Nowe Wyrzyki	Modzele Wypychy (droga powiatowa nr 1938 B) ⇄ Nowe Wyrzyki (droga powiatowa nr 1939 B)	
33	105 713 B	Wyrzyki droga powiatowa nr 23 377 B – droga wojewódzka nr 679	droga wojewódzka nr 679 ⇄ Nowe Wyrzyki	droga wojewódzka nr 679 ⇄ Nowe Wyrzyki (droga powiatowa nr 1939 B)	
34	105 714 B	Milewo droga powiatowa nr 23 378 B – droga powiatowa nr 23 375 B	Milewo ⇄ Milewo Kolonia	Milewo (droga powiatowa nr 1940 B) ⇄ Milewo Kolonia (droga powiatowa nr 1938 B)	
35	105 715 B	Gać droga wojewódzka nr 679 – Milewo droga powiatowa nr 23 378 B	Gać ⇄ Milewo	Gać (droga wojewódzka nr 679) ⇄ Milewo (droga powiatowa nr 1940 B)	
36	105 716 B	Gać droga gminna nr 105 715 B – droga powiatowa nr 23 377 B Puchały	Puchały ⇄ Gać	Puchały (droga wojewódzka nr 679) ⇄ Gać (droga gminna nr 105 715 B)	

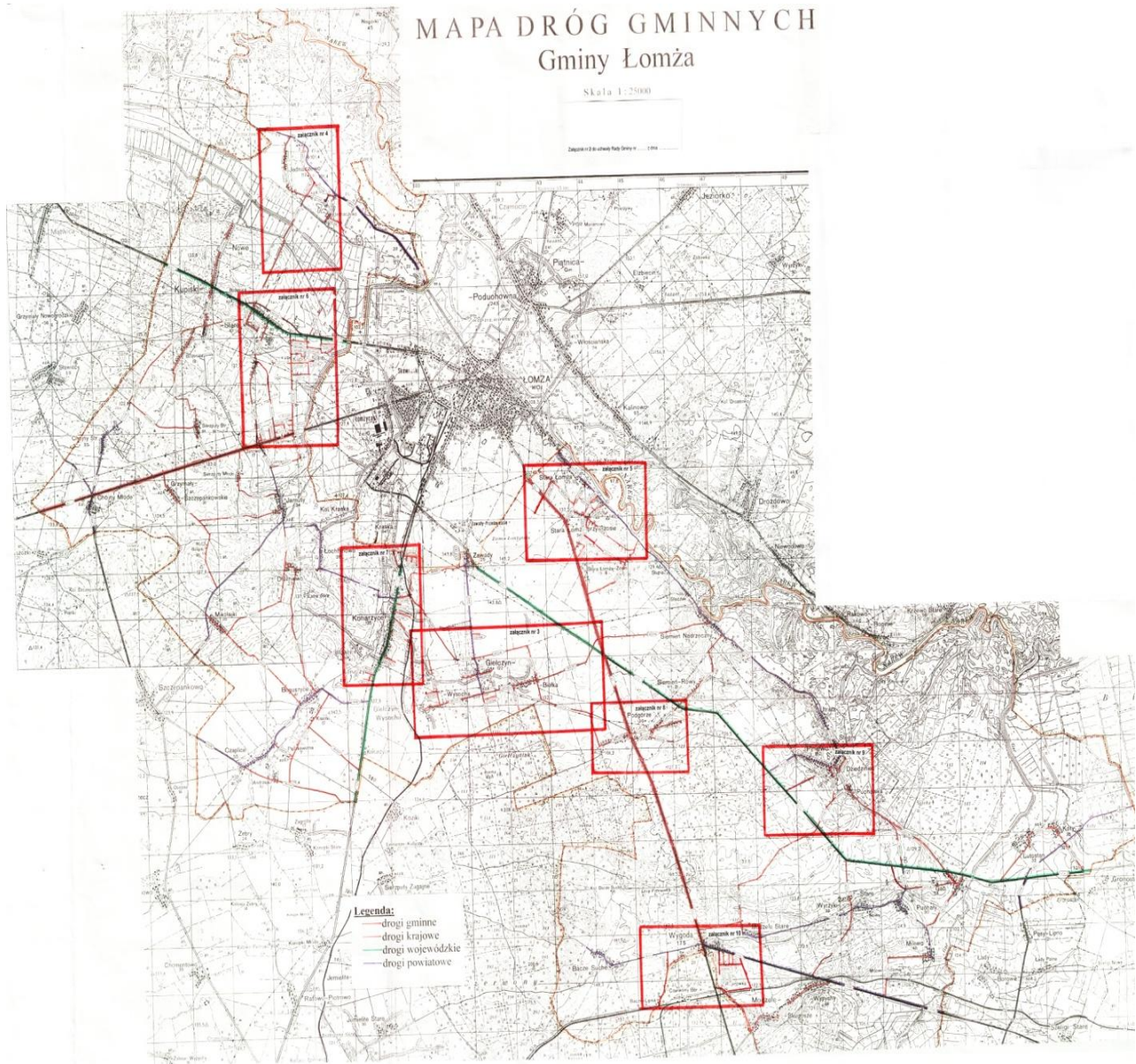
LP.	NUMER DROGI	URZĘDOWA NAZWA – WG UCHWAŁY RADY GMINY NR X/48/03 Z 30.10.2003 R.	WŁAŚCIWA NAZWA	WŁAŚCIWY PRZEBIEG	UWAGI
37	105 717 B	Gać droga wojewódzka nr 679 – Pniewo (ulica Spokojna)	Gać ⇄ Pniewo	Gać (droga gminna nr 105 716 B) ⇄ Pniewo (droga gminna nr 105 801 B – ulica Spokojna)	
38	105 718 B	Puchały droga wojewódzka nr 679 – droga Lipowa – Pniewo droga gminna nr 105 717 B	Puchały ⇄ Pniewo	Puchały (droga wojewódzka nr 679) ⇄ Pniewo (droga gminna nr 105 717 B)	
39	105 719 B	droga wojewódzka nr 679 – Lutostań – Koty droga powiatowa nr 23 524 B	droga wojewódzka nr 679 ⇄ Lutostań ⇄ Koty	droga wojewódzka nr 679 ⇄ Lutostań ⇄ Koty (droga powiatowa nr 1982 B)	
40	105 720 B	droga powiatowa nr 23 524 – Koty – droga wojewódzka nr 679	droga wojewódzka nr 679 ⇄ Koty	droga wojewódzka nr 679 ⇄ Koty (droga powiatowa nr 1982 B)	
41	105 721 B	ulica Akacjowa we wsi Gielczyn	ulica Akacjowa we wsi Gielczyn	ulica Akacjowa we wsi Gielczyn (droga powiatowa 1941 B ⇄ droga gminna 105 700 B)	
42	105 722 B	ulica Bielna we wsi Gielczyn	ulica Bielna we wsi Gielczyn	ulica Bielna we wsi Gielczyn (ulica Górzysta ⇄ droga wewnętrzna na działkach nr 181/1 i 179 obręb Konarzyce)	
43	105 723 B	ulica Dworska we wsi Gielczyn	ulica Dworska we wsi Gielczyn	ulica Dworska we wsi Gielczyn (droga powiatowa 1941 B ⇄ ulica Grzybowa)	
44	105 724 B	ulica Górzysta we wsi Gielczyn	ulica Górzysta we wsi Gielczyn	ulica Górzysta we wsi Gielczyn (droga powiatowa 1941 B – ulica Spokojna ⇄ droga wewnętrzna na działce nr 11)	
45	105 725 B	ulica Grzybowa we wsi Gielczyn	ulica Grzybowa we wsi Gielczyn	ulica Grzybowa we wsi Gielczyn (droga gminna 105 707 ⇄ ulica Dworska)	
46	105 726 B	ulica Jałowcowa we wsi Gielczyn	ulica Jałowcowa we wsi Gielczyn	ulica Jałowcowa we wsi Gielczyn (ulica Leśna ⇄ ulica Spokojna)	
47	105 727 B	ulica Jesionowa we wsi Gielczyn	ulica Jesionowa we wsi Gielczyn	ulica Jesionowa we wsi Gielczyn (droga powiatowa nr 1941 B ⇄ działka nr 42)	
48	105 728 B	ulica Klonowa we wsi Gielczyn	ulica Klonowa we wsi Gielczyn	ulica Klonowa we wsi Gielczyn (ulica Dworska ⇄ droga wewnętrzna na działce nr 291)	
49	105 729 B	ulica Leśna we wsi Gielczyn	ulica Leśna we wsi Gielczyn	ulica Leśna we wsi Gielczyn (ulica Spokojna ⇄ granica gminy z gminą Zambrów)	
50	105 730 B	ulica Lipowa we wsi Gielczyn	ulica Lipowa we wsi Gielczyn	ulica Lipowa we wsi Gielczyn (droga krajowa nr 63 ⇄ droga wojewódzka nr 679 ⇄ Gielczyn – ulica Grzybowa)	
51	105 731 B	ulica Łąkowa we wsi Gielczyn	ulica Lipowa we wsi Gielczyn	ulica Lipowa we wsi Gielczyn (ulica Bielna ⇄ droga wewnętrzna na działce nr 11)	
52	105 732 B	ulica Nowa we wsi Gielczyn	ulica Nowa we wsi Gielczyn	ulica Nowa we wsi Gielczyn (ulica Spokojna ⇄ granica działki nr 224/13)	
53	105 733 B	ulica Olszowa we wsi Gielczyn	ulica Olszowa we wsi Gielczyn	ulica Olszowa we wsi Gielczyn (droga powiatowa nr 1941 B ⇄ ulica Spokojna)	
54	105 734 B	ulica Spokojna we wsi Gielczyn	ulica Spokojna we wsi Gielczyn	ulica Spokojna we wsi Gielczyn (droga powiatowa nr 1941 B ⇄ ulica Grzybowa)	
55	105 735 B	ulica Leśna we wsi Jednaczewo			droga powiatowa 1904 B
56	105 736 B	ulica Łomżyńska we wsi Jednaczewo	ulica Łomżyńska we wsi Jednaczewo	ulica Łomżyńska we wsi Jednaczewo (droga powiatowa 1904 B ⇄ przez wieś Jednaczewo ⇄ droga powiatowa 1904 B)	
57	105 737 B	ulica Piaskowa we wsi Jednaczewo	ulica Piaskowa we wsi Jednaczewo	ulica Piaskowa we wsi Jednaczewo (droga powiatowa 1904 B ⇄ ulica Szkolna)	
58	105 738 B	ulica Polna we wsi Jednaczewo	ulica Polna we wsi Jednaczewo	ulica Polna we wsi Jednaczewo (ulica Wesola ⇄ granica gminy z miastem Łomża)	
59	105 739 B	ulica Szkolna we wsi Jednaczewo	ulica Szkolna we wsi Jednaczewo	ulica Szkolna we wsi Jednaczewo (ulica Zielona i Piaskowa ⇄ ulica Łomżyńska)	
60	105 740 B	ulica Wesola we wsi Jednaczewo	ulica Wesola we wsi Jednaczewo	ulica Wesola we wsi Jednaczewo (ulica Łomżyńska ⇄ ulica Polna)	
61	105 741 B	ulica Zielna we wsi Jednaczewo	ulica Zielna we wsi Jednaczewo	ulica Zielna we wsi Jednaczewo (ulica Łomżyńska ⇄ ulica Szkolna)	
62	105 742 B	ulica Akacjowa we wsi Stara Łomża przy Szosie	ulica Akacjowa we wsi Stara Łomża przy Szosie	ulica Akacjowa we wsi Stara Łomża przy Szosie (droga powiatowa nr 1937 B ⇄ ulica Wiejska)	
63	105 743 B	ulica Dolna we wsi Stara Łomża przy Szosie	ulica Dolna we wsi Stara Łomża przy Szosie	ulica Dolna we wsi Stara Łomża przy Szosie (ulica Parkowa ⇄ granica miasta Łomża)	
64	105 744 B	ulica Górna we wsi Stara Łomża przy Szosie	ulica Górna we wsi Stara Łomża przy Szosie	ulica Górna we wsi Stara Łomża przy Szosie (ulica Parkowa ⇄ ulica Królowej Bony)	

LP.	NUMER DROGI	URZĘDOWA NAZWA – WG UCHWAŁY RADY GMINY NR X/48/03 Z 30.10.2003 R.	WŁAŚCIWA NAZWA	WŁAŚCIWY PRZEBIEG	UWAGI
65	105 745 B	ulica Kątowa we wsi Stara Łomża przy Szosie	ulica Kątowa we wsi Stara Łomża przy Szosie	ulica Kątowa we wsi Stara Łomża przy Szosie (droga krajowa nr 63 ⇄ ulica Stoneczna)	
66	105 746 B	ulica Królowej Bony we wsi Stara Łomża przy Szosie	ulica Królowej Bony we wsi Stara Łomża przy Szosie	ulica Królowej Bony we wsi Stara Łomża przy Szosie (droga powiatowa nr 1937 B ⇄ ulica Wiejska)	
67	105 747 B	ulica Krzywa we wsi Stara Łomża przy Szosie	ulica Krzywa we wsi Stara Łomża przy Szosie	ulica Krzywa we wsi Stara Łomża przy Szosie (ulica Wiejska ⇄ granica działki nr 72/10 i 73/23)	
68	105 748 B	ulica Leśna we wsi Stara Łomża przy Szosie	ulica Leśna we wsi Stara Łomża przy Szosie	ulica Leśna we wsi Stara Łomża przy Szosie (ulica Stoneczna ⇄ granica wsi Stara Łomża przy Szosie)	
69	105 749 B	ulica Parkowa we wsi Stara Łomża przy Szosie	ulica Parkowa we wsi Stara Łomża przy Szosie	ulica Prkowa we wsi Stara Łomża przy Szosie (droga krajowa nr 63 ⇄ ulica Górna)	
70	105 750 B	ulica Polna we wsi Stara Łomża przy Szosie	ulica Polna we wsi Stara Łomża przy Szosie	ulica Polna we wsi Stara Łomża przy Szosie (droga krajowa nr 63 ⇄ droga na działce nr 118)	
71	105 751 B	ulica Stoneczna we wsi Stara Łomża przy Szosie	ulica Stoneczna we wsi Stara Łomża przy Szosie	ulica Stoneczna we wsi Stara Łomża przy Szosie (droga krajowa nr 63 ⇄ ulica Wiejska)	
72	105 752 B	ulica Wąska we wsi Stara Łomża przy Szosie	ulica Wąska we wsi Stara Łomża przy Szosie	ulica Wąska we wsi Stara Łomża przy Szosie (droga krajowa nr 63 ⇄ ulica Dolna)	
73	105 753 B	ulica Wiejska we wsi Stara Łomża przy Szosie	ulica Wiejska we wsi Stara Łomża przy Szosie	ulica Wiejska we wsi Stara Łomża przy Szosie (ulica Parkowa ⇄ droga gminna 105 705 B)	
74	105 754 B	ulica Akacyjowa we wsi Stare Kupiski	ulica Akacyjowa we wsi Stare Kupiski	ulica Akacyjowa we wsi Stare Kupiski (ulica Brzozowa ⇄ ulica Świerkowa)	
75	105 755 B	ulica Armii Krajowej we wsi Stare Kupiski	ulica Armii Krajowej we wsi Stare Kupiski	ulica Armii Krajowej we wsi Stare Kupiski (droga krajowa nr 61 ⇄ droga wojewódzka nr 645)	
76	105 756 B	ulica Boczna we wsi Stare Kupiski	ulica Boczna we wsi Stare Kupiski	ulica Boczna we wsi Stare Kupiski (ulica Stawowa ⇄ działka nr 232)	
77	105 757 B	ulica Brzozowa we wsi Stare Kupiski	ulica Brzozowa we wsi Stare Kupiski	ulica Brzozowa we wsi Stare Kupiski (ulica Armii Krajowej ⇄ ulica Świerkowa)	
78	105 758 B	ulica Cicha we wsi Stare Kupiski	ulica Cicha we wsi Stare Kupiski	ulica Cicha we wsi Stare Kupiski (ulica Spokojna ⇄ ulica Spokojna)	
79	105 759 B	ulica Dworna we wsi Stare Kupiski	ulica Dworna we wsi Stare Kupiski	ulica Dworna we wsi Stare Kupiski (droga wojewódzka nr 645 ⇄ ulica Świerkowa)	
80	105 760 B	ulica Działkowa we wsi Stare Kupiski	ulica Działkowa we wsi Stare Kupiski	ulica Działkowa we wsi Stare Kupiski (ulica Armii Krajowej ⇄ działka nr 32/19 i 32/14)	
81	105 761 B	ulica Janowska we wsi Stare Kupiski	ulica Janowska we wsi Stare Kupiski	ulica Janowska we wsi Stare Kupiski (droga krajowa nr 61 ⇄ ulica Świerkowa)	
82	105 762 B	ulica Kolejowa we wsi Stare Kupiski	ulica Kolejowa we wsi Stare Kupiski	ulica Kolejowa we wsi Stare Kupiski (droga wojewódzka 645 ⇄ droga wojewódzka 645)	
83	105 763 B	ulica Kręta we wsi Stare Kupiski	ulica Kręta we wsi Stare Kupiski	ulica Kręta we wsi Stare Kupiski (ulica Armii Krajowej ⇄ ulica Stawowa)	
84	105 764 B	ulica Krótka we wsi Stare Kupiski	ulica Krótka we wsi Stare Kupiski	ulica Krótka we wsi Stare Kupiski (droga wojewódzka nr 645 ⇄ ulica Spokojna)	
85	105 765 B	ulica Leśna we wsi Stare Kupiski	ulica Leśna we wsi Stare Kupiski	ulica Leśna we wsi Stare Kupiski (droga krajowa nr 61 ⇄ ulica Świerkowa)	
86	105 766 B	ulica Ładna we wsi Stare Kupiski	ulica Ładna we wsi Stare Kupiski	ulica Ładna we wsi Stare Kupiski (droga wojewódzka 645 ⇄ ulica Stawowa)	
87	105 767 B	ulica Łąkowa we wsi Stare Kupiski	ulica Łąkowa we wsi Stare Kupiski	ulica Łąkowa we wsi Stare Kupiski (droga wojewódzka 645 ⇄ droga polna wzdłuż rowu melioracyjnego na łąkach)	
88	105 768 B	ulica Miodowa we wsi Stare Kupiski	ulica Miodowa we wsi Stare Kupiski	ulica Miodowa we wsi Stare Kupiski (ulica Armii Krajowej ⇄ droga na działce nr 484)	
89	105 769 B	ulica Nowa we wsi Stare Kupiski	ulica Nowa we wsi Stare Kupiski	ulica Nowa we wsi Stare Kupiski (ulica Leśna ⇄ działka nr 615)	
90	105 770 B	ulica Ogrodowa we wsi Stare Kupiski	ulica Ogrodowa we wsi Stare Kupiski	ulica Ogrodowa we wsi Stare Kupiski (ulica Sadowa ⇄ droga na działce nr 484)	
91	105 771 B	ulica Polna we wsi Stare Kupiski	ulica Polna we wsi Stare Kupiski	ulica Polna we wsi Stare Kupiski (droga wojewódzka 645 ⇄ ulica Ładna)	
92	105 772 B	ulica Sadowa we wsi Stare Kupiski	ulica Sadowa we wsi Stare Kupiski	ulica Sadowa we wsi Stare Kupiski (ulica Armii Krajowej ⇄ ulica Świerkowa)	
93	105 773 B	ulica Spokojna we wsi Stare Kupiski	ulica Spokojna we wsi Stare Kupiski	ulica Spokojna we wsi Stare Kupiski (ulica Dworna ⇄ ulica Krótka)	
94	105 774 B	ulica Stawowa we wsi Stare Kupiski	ulica Stawowa we wsi Stare Kupiski	ulica Stawowa we wsi Stare Kupiski (droga wojewódzka 645 ⇄ ulica Ogrodowa)	

LP.	NUMER DROGI	URZĘDOWA NAZWA – WG UCHWAŁY RADY GMINY NR X/48/03 Z 30.10.2003 R.	WŁAŚCIWA NAZWA	WŁAŚCIWY PRZEBIEG	UWAGI
95	105 775 B	ulica Świerkowa we wsi Stare Kupiski	ulica Świerkowa we wsi Stare Kupiski	ulica Świerkowa we wsi Stare Kupiski (droga krajowa 61 ↔ ulica Leśna)	
96	105 776 B	ulica Wierzbowa we wsi Stare Kupiski	ulica Wierzbowa we wsi Stare Kupiski	ulica Wierzbowa we wsi Stare Kupiski (ulica Armii Krajowej ↔ ulica Stawowa)	
97	105 777 B	ulica Wiśniowa we wsi Stare Kupiski	ulica Wiśniowa we wsi Stare Kupiski	ulica Wiśniowa we wsi Stare Kupiski (ulica Armii Krajowej ↔ działka nr 32/4 i 32/8)	
98	105 778 B	ulica Boczna we wsi Konarzyce	ulica Boczna we wsi Konarzyce	ulica Boczna we wsi Konarzyce (droga wojewódzka nr 677 ↔ droga wojewódzka nr 677)	
99	105 779 B	ulica Borowa we wsi Konarzyce	ulica Borowa we wsi Konarzyce	ulica Borowa we wsi Konarzyce (droga wojewódzka nr 677 ↔ pas kolejowy)	
100	105 780 B	ulica Leśna we wsi Konarzyce	ulica Leśna we wsi Konarzyce	ulica Leśna we wsi Konarzyce (droga wojewódzka nr 677 ↔ granica miasta Łomża – ulica Mała Kraska)	
101	105 781 B	ulica Lipowa we wsi Konarzyce	ulica Lipowa we wsi Konarzyce	ulica Lipowa we wsi Konarzyce (droga wojewódzka nr 677 ↔ pas kolejowy)	
102	105 782 B	ulica Łąkowa we wsi Konarzyce	ulica Łąkowa we wsi Konarzyce	ulica Łąkowa we wsi Konarzyce (droga wojewódzka nr 677 ↔ rów melioracyjny na działce nr 119/7)	
103	105 783 B	ulica Malinowa we wsi Konarzyce	ulica Malinowa we wsi Konarzyce	ulica Malinowa we wsi Konarzyce (ulica Owocowa ↔ ulica Owocowa)	
104	105 784 B	ulica Miodowa we wsi Konarzyce	ulica Miodowa we wsi Konarzyce	ulica Miodowa we wsi Konarzyce (droga wojewódzka nr 677 ↔ działka nr 136/18)	
105	105 785 B	ulica Ogrodowa we wsi Konarzyce	ulica Ogrodowa we wsi Konarzyce	ulica Ogrodowa we wsi Konarzyce (droga wojewódzka nr 677 ↔ pas kolejowy)	
106	105 786 B	ulica Owocowa we wsi Konarzyce	ulica Owocowa we wsi Konarzyce	ulica Owocowa we wsi Konarzyce (droga wojewódzka nr 677 ↔ ulica Malinowa)	
107	105 787 B	ulica Polna we wsi Konarzyce			droga powiatowa 1949 B
108	105 788 B	ulica Sadowa we wsi Konarzyce	ulica Sadowa we wsi Konarzyce	ulica Sadowa we wsi Konarzyce (ulica Boczna ↔ do działki nr 443)	
109	105 789 B	ulica Sosnowa we wsi Konarzyce	ulica Sosnowa we wsi Konarzyce	ulica Sosnowa we wsi Konarzyce (ulica Leśna ↔ do końca zabudowy)	
110	105 790 B	ulica Szkolna we wsi Konarzyce	ulica Szkolna we wsi Konarzyce	ulica Szkolna we wsi Konarzyce (droga wojewódzka nr 677 ↔ działka szkoły podstawowej)	
111	105 791 B	ulica Truskawkowa we wsi Konarzyce	ulica Truskawkowa we wsi Konarzyce	ulica Truskawkowa we wsi Konarzyce (ulica Owocowa ↔ do końca zabudowy)	
112	105 792 B	ulica Wierzbowa we wsi Konarzyce	ulica Wierzbowa we wsi Konarzyce	ulica Wierzbowa we wsi Konarzyce (droga wojewódzka nr 677 ↔ pas kolejowy)	
113	105 793 B	ulica Dolna we wsi Podgórze	ulica Dolna we wsi Podgórze	ulica Dolna we wsi Podgórze (droga krajowa 63 ↔ ulica Lipowa)	
114	105 794 B	ulica Kościelna we wsi Podgórze	ulica Kościelna we wsi Podgórze	ulica Kościelna we wsi Podgórze (droga krajowa 63 ↔ droga gminna 105 707 B)	
115	105 795 B	ulica Lipowa we wsi Podgórze	ulica Lipowa we wsi Podgórze	ulica Lipowa we wsi Podgórze (droga wojewódzka 679 ↔ ulica Dolna)	
116	105 796 B	ulica Polna we wsi Podgórze	ulica Polna we wsi Podgórze	ulica Polna we wsi Podgórze (ulica Szkolna ↔ granica Lasów Państwowych)	
117	105 797 B	ulica Szkolna we wsi Podgórze	ulica Szkolna we wsi Podgórze	ulica Szkolna we wsi Podgórze (droga krajowa 63 ↔ ulica Lipowa)	
118	105 798 B	ulica Akacjowa we wsi Pniewo	ulica Akacjowa we wsi Pniewo	ulica Akacjowa we wsi Pniewo (droga wojewódzka 679 ↔ ulica Szkolna)	
119	105 799 B	ulica Krótka we wsi Pniewo	ulica Krótka we wsi Pniewo	ulica Krótka we wsi Pniewo (ulica Spokojna ↔ działka Gminnego Ośrodka Kultury)	
120	105 800 B	ulica Lipowa we wsi Pniewo	ulica Lipowa we wsi Pniewo	ulica Lipowa we wsi Pniewo (droga wojewódzka 679 ↔ ulica Spokojna)	
121	105 801 B	ulica Spokojna we wsi Pniewo	ulica Spokojna we wsi Pniewo	ulica Spokojna we wsi Pniewo (droga powiatowa 1937 B ↔ granica wsi – droga gminna 105 717 B)	
122	105 802 B	ulica Szkolna we wsi Pniewo	ulica Szkolna we wsi Pniewo	ulica Szkolna we wsi Pniewo (ulica Akacjowa ↔ ulica Lipowa)	
123	105 803 B	ulica Kolejowa we wsi Wygoda	ulica Kolejowa we wsi Wygoda	ulica Kolejowa we wsi Wygoda (droga krajowa 63 ↔ droga powiatowa 1938 B)	
124	105 804 B	ulica Leśna we wsi Wygoda	ulica Leśna we wsi Wygoda	ulica Leśna we wsi Wygoda (droga krajowa 63 ↔ ulica Lipowa)	
125	105 805 B	ulica Lipowa we wsi Wygoda	ulica Lipowa we wsi Wygoda	ulica Lipowa we wsi Wygoda (droga powiatowa 1943 B ↔ granica gminy z gminą Zambrów – Bacze Lipnik)	

LP.	NUMER DROGI	URZĘDOWA NAZWA – WG UCHWAŁY RADY GMINY NR X/48/03 Z 30.10.2003 R.	WŁAŚCIWA NAZWA	WŁAŚCIWY PRZEBIEG	UWAGI
126	105 806 B	ulica Nowa we wsi Wygoda	ulica Nowa we wsi Wygoda	ulica Nowa we wsi Wygoda (droga powiatowa 1938 B ↔ ulica Sosnowa)	
127	105 807 B	ulica Ogrodowa we wsi Wygoda	ulica Ogrodowa we wsi Wygoda		nie ma takiej ulicy
128	105 808 B	ulica Sosnowa we wsi Wygoda	ulica Sosnowa we wsi Wygoda	ulica Sosnowa we wsi Wygoda (droga powiatowa 1938 B ↔ ulica Kolejowa) i (ulica Sosnowa ↔ działka 54/10)	
129	105 809 B	ulica Spokojna we wsi Wygoda	ulica Spokojna we wsi Wygoda	ulica Spokojna we wsi Wygoda (droga powiatowa nr 1938 B ↔ ulica Sosnowa)	
130	105 810 B	ulica Wesoła we wsi Wygoda			droga podwójnie zaliczona – na odcinku od drogi krajowej 63 do zabudowań wsi Stare Modzele jako nr 105 710 B
131	105 811 B	droga wiejska Dłużniewo	Droga przez wieś Dłużniewo	Dłużniewo (droga gminna nr 105 691 B) ↔ Dłużniewo (droga gminna nr 105 693 B)	
132	105 811 B	droga. gminna nr 101702 B (Mała Kraska) – Łochtynowo – droga powiatowa nr 1948 B	Łochtynowo ↔ Łomża	Łochtynowo (droga powiatowa 1948 B) ↔ Łomża (droga gminna nr 101 702 B – ulica Mała Kraska)	powtórzony numer

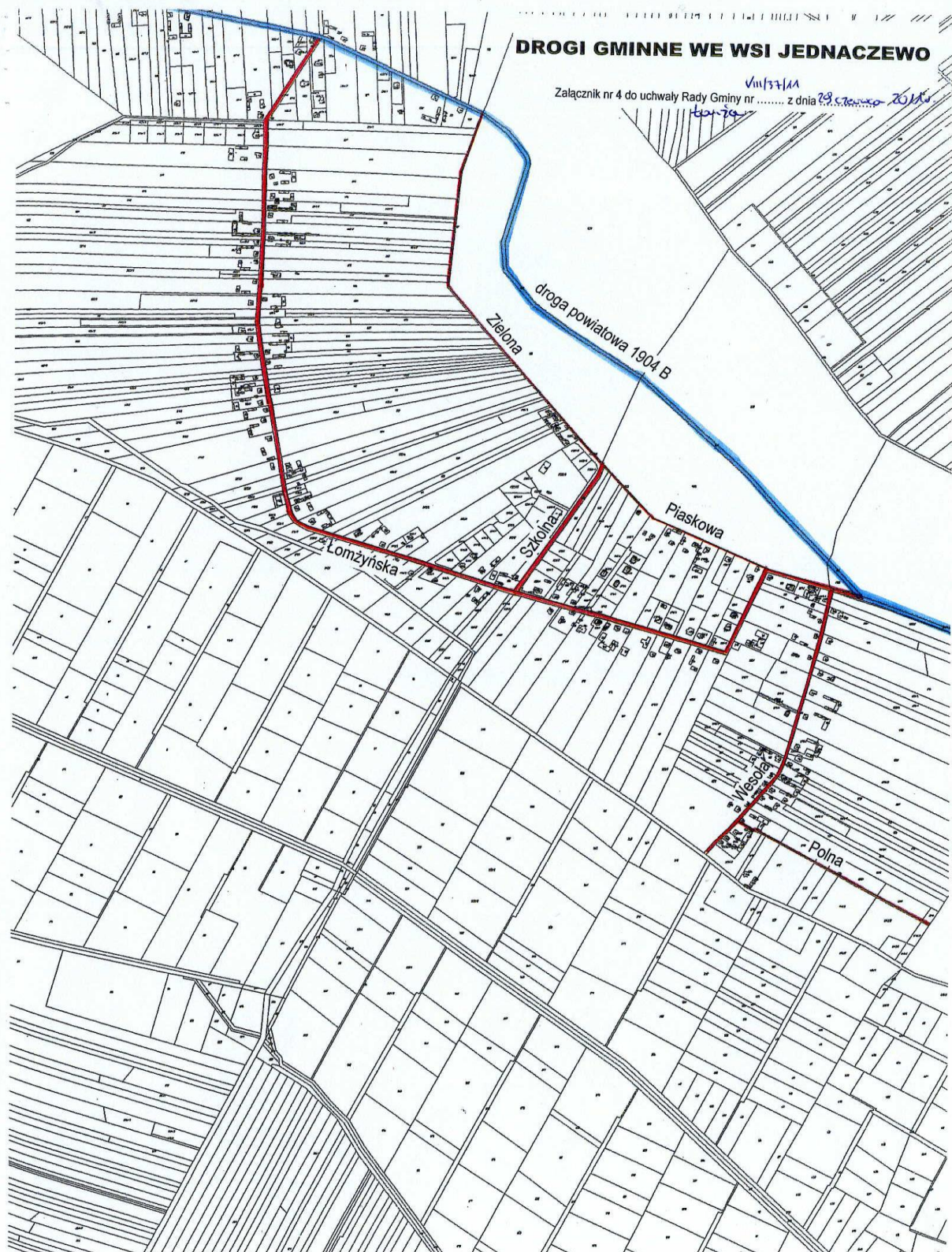
Załącznik Nr 2
do uchwały Nr VIII/37/11
Rady Gminy Łomża
z dnia 29 czerwca 2011 r.



Załącznik Nr 3
do uchwały Nr VIII/37/11
Rady Gminy Łomża
z dnia 29 czerwca 2011 r.

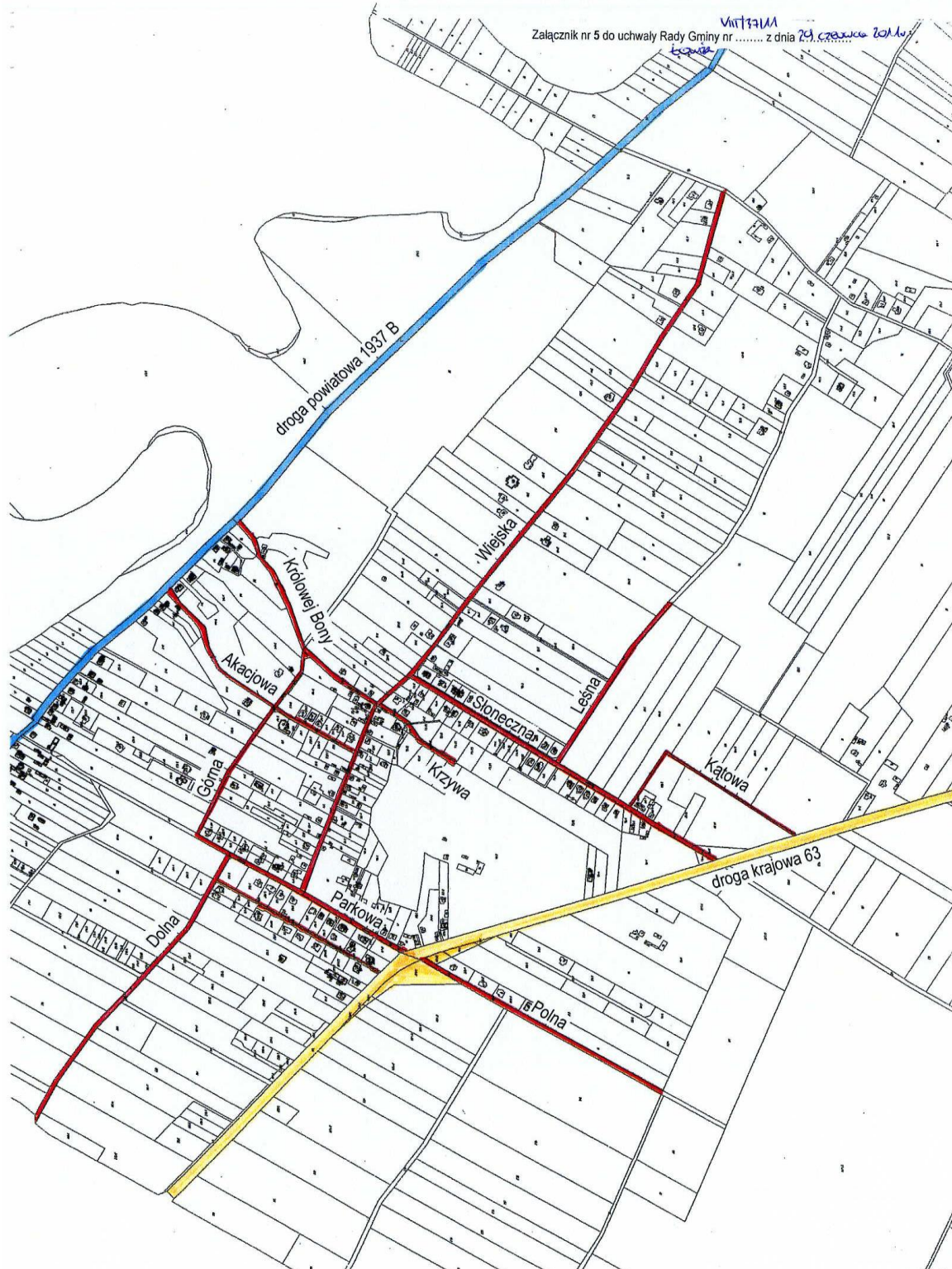


Załącznik Nr 4
do uchwały Nr VIII/37/11
Rady Gminy Łomża
z dnia 29 czerwca 2011 r.

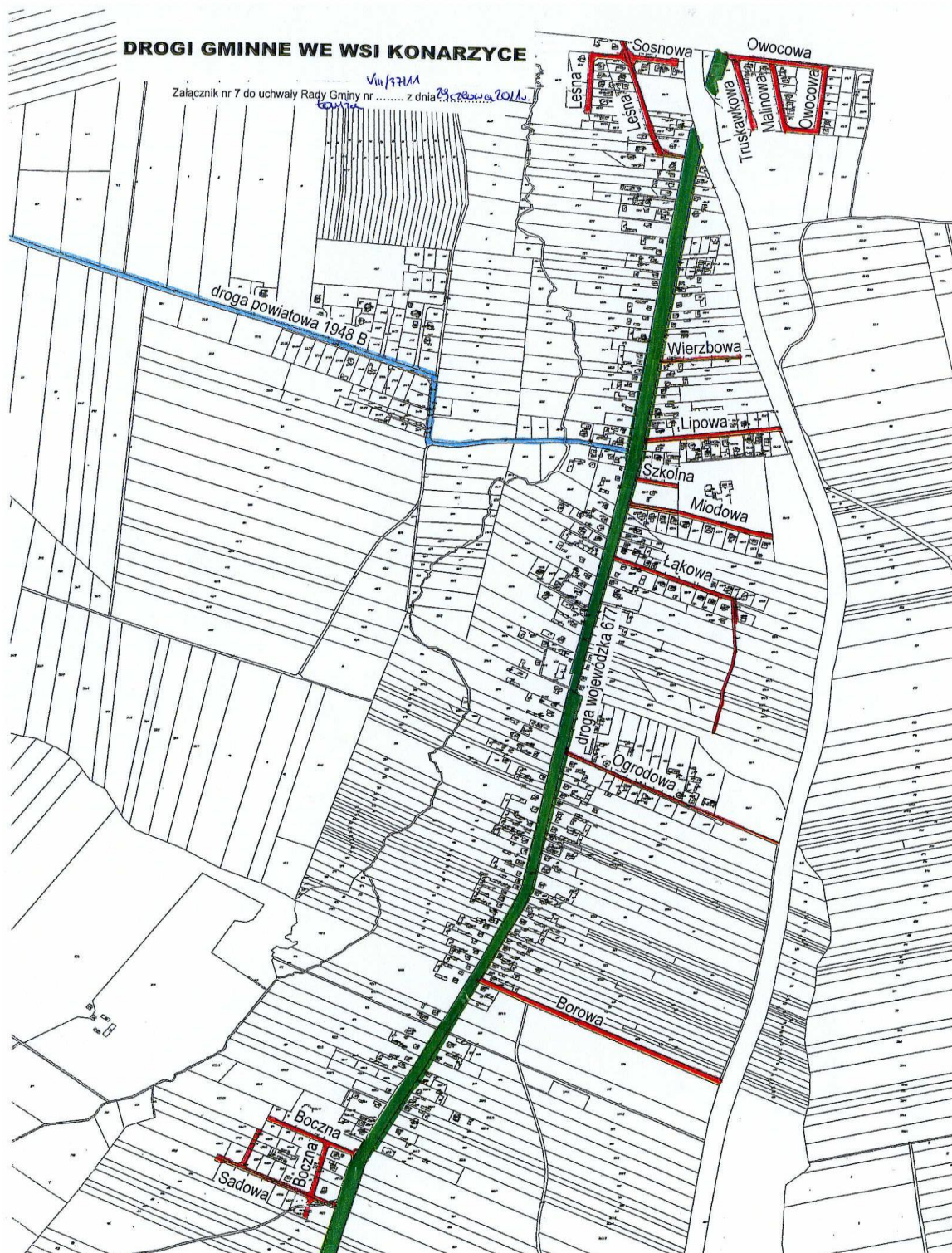


Załącznik Nr 5
do uchwały Nr VIII/37/11
Rady Gminy Łomża
z dnia 29 czerwca 2011 r.

DROGI GMINNE WE WSI STARA ŁOMŻA PRZY SZOSIE



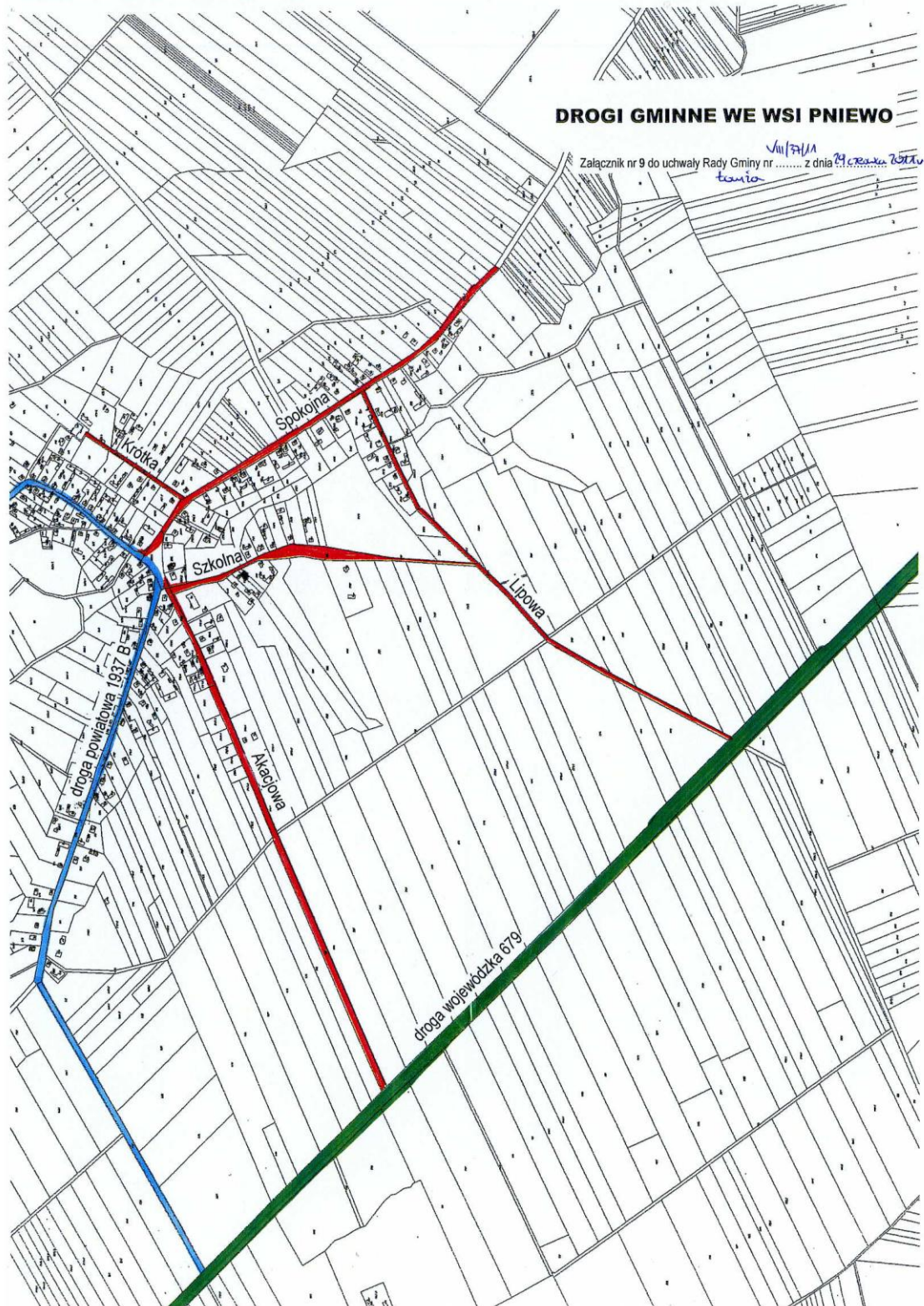
Załącznik Nr 7
do uchwały Nr VIII/37/11
Rady Gminy Łomża
z dnia 29 czerwca 2011 r.



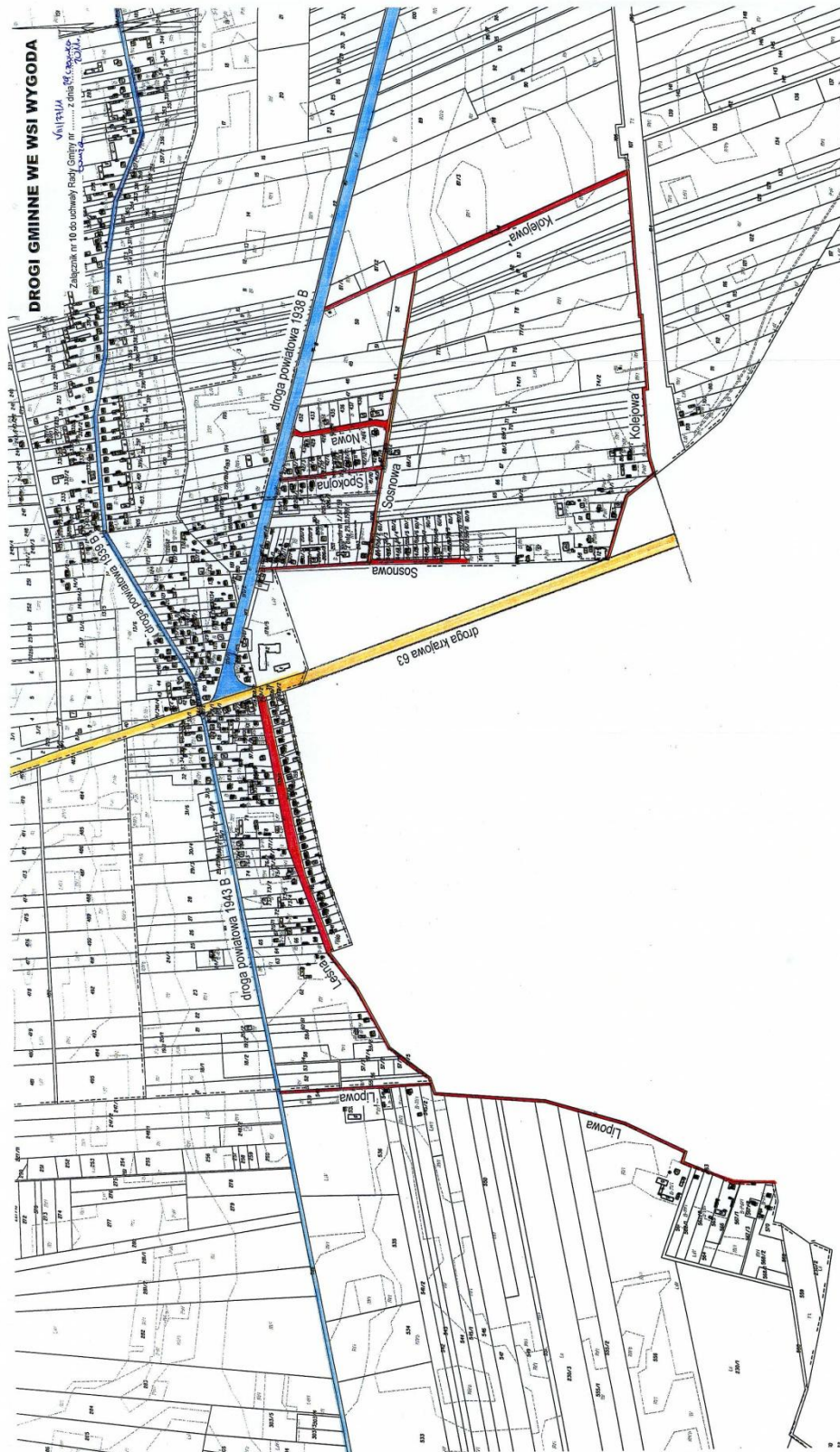
Załącznik Nr 8
do uchwały Nr VIII/37/11
Rady Gminy Łomża
z dnia 29 czerwca 2011 r.



Załącznik Nr 9
do uchwały Nr VIII/37/11
Rady Gminy Łomża
z dnia 29 czerwca 2011 r.



Załącznik Nr 10
do uchwały Nr VIII/37/11
Rady Gminy Łomża
z dnia 29 czerwca 2011 r.



2273

UCHWAŁA NR VIII/38/11 RADY GMINY ŁOMŻA

z dnia 29 czerwca 2011 r.

w sprawie zaliczenia dróg do kategorii dróg gminnych

Na podstawie art. 7 ust. 2 ustawy z dnia 21 marca 1985 r. o drogach publicznych (Dz. U. z 2007 Nr 19 poz. 115, Nr 23, poz. 136, Nr 192, poz. 1381, z 2008 r. Nr 54, poz. 326, Nr 218, poz. 1391, Nr 227, poz. 1505, z 2009 r. Nr 19, poz. 100 i 101, Nr 86, poz. 720, Nr 168, poz. 1323, z 2010 r. Nr 106, poz. 675, Nr 152, poz. 1018, Nr 225, poz. 1466, z 2011 r. Nr 5, poz. 13) - po zasięgnięciu opinii Zarządu Powiatu Łomżyńskiego - uchwała się, co następuje:

§ 1. Do kategorii dróg gminnych zalicza się drogi określone w załączniku nr 1 do niniejszej uchwały, których przebieg jest pokazany na mapie stanowiącej załącznik nr 2 do niniejszej uchwały.

§ 2. Wykonanie uchwały powierza się Wójtowi Gminy.

§ 3. Uchwała wchodzi w życie po upływie 14 dni od dnia ogłoszenia w Dzienniku Urzędowym Województwa Podlaskiego.

Przewodniczący Rady
Barbara Cychol

Załącznik Nr 1

do uchwały Nr VIII/38/11

Rady Gminy Łomża

z dnia 29 czerwca 2011 r.

WYKAZ DRÓG ZALICZONYCH DO KATEGORII DRÓG GMINNYCH GMINY ŁOMŻA

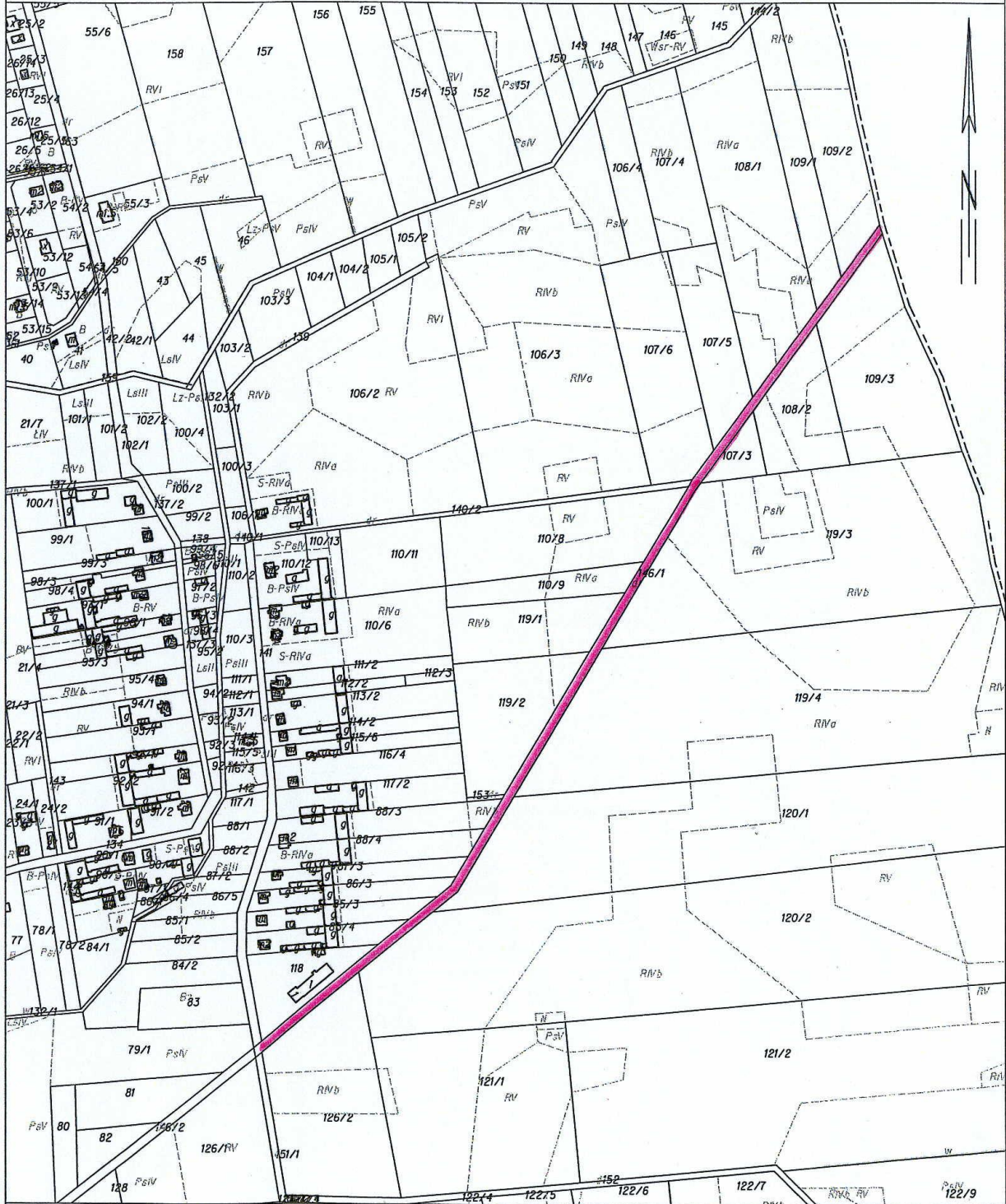
LP.	NAZWA DROGI	PRZEBIEG DROGI	DŁUGOŚĆ	NUMERY DZIAŁEK	UWAGI
1	Jarnuty – Łomża	Jarnuty (droga powiatowa 1947 B) – granica gminy z miastem Łomża	1400 m	146/1	
2	Stara Łomża przy Szosie – Łomża	Stara Łomża przy Szosie (droga krajowa 63) – granica gminy z miastem Łomża	2800 m	164, 134, 132 i 131	
3	Jarnuty – Grzymały Szczepankowskie	Jarnuty (droga powiatowa 1947 B) – Grzymały Szczepankowskie (droga gminna 105 689 B)	1530 m	150 i 147	
4	ulica Polna we wsi Zawady	droga powiatowa 1941 B – droga wojewódzka 679	1780 m	140, 166, 144	
5	ulica Krótka we wsi Zawady	droga powiatowa 1941 B – ulica Polna	105 m	166	
6	ulica Akacyjowa we wsi Zawady	droga powiatowa 1941 B – działka 17/3	65 m	17/2	
7	ulica Łąkowa we wsi Zawady	droga powiatowa 1941 B – działka nr 17/7	65 m	17/11	
8	droga bez nazwy we wsi Stare Kupiski	ulica Armii Krajowej – ulica Ładna	1615 m	50, 49/5, 39, 484 i 464/4	

*Ratownik Nr 2
do uchwały Rady Gminy
Łomża Nr VIII/38/11
z dnia 29 czerwca 2011.*

Województwo: podlaskie
Powiat: łomżyński
Jednostka ewidencyjna: Łomża 200702_2
Obręb: Jarnuty Gm. Łomża 0012

WYRYS Z MAPY EWIDENCYJNEJ
SKALA 1:5000

DROGA NR 1



Województwo: podlaskie
Powiat: łomżyński
Jednostka ewidencyjna: Łomża 200702_2
Obręb: Stara Łomża Przy Szosie 0034
DROGA NR 2

WYRYS Z MAPY EWIDENCYJNEJ
SKALA 1:8000



Województwo: podlaskie
Powiat: łomżyński
Jednostka ewidencyjna: Łomża 200702_2
Obręb: Grzymaly Szczepankowskie 0010

WYRYS Z MAPY EWIDENCYJNEJ
SKALA 1:7000

DROGA NR 3



Województwo: podlaskie
Powiat: łomżyński
Jednostka ewidencyjna: Łomża 200702_2
Obręb: Stara Łomża Przy Szosie 0034

WYRYS Z MAPY EWIDENCYJNEJ
SKALA 1:5000

DROGI NR 4,5,6,7



2274

UCHWAŁA NR VIII/39/11 RADY GMINY ŁOMŻA

z dnia 29 czerwca 2011 r.

w sprawie ustalenia wysokości opłat za świadczenia w punktach przedszkolnych prowadzonych przez Gminę Łomża

Na podstawie art. 14 ust. 5 pkt 2 w związku z art. 5c pkt 1 oraz art. 6 ust. 2 i 3 ustawy z dnia 7 września 1991 r. o systemie oświaty (Dz. U. z 2004 r. Nr 256, poz. 2572, Nr 273, poz. 2703 i Nr 281, poz. 2781, z 2005 r. Nr 17, poz. 141, Nr 94, poz. 788, Nr 122, poz. 1020, Nr 131, poz. 1091, Nr 167, poz. 1400 i Nr 249, poz. 2104, z 2006 r. Nr 144, poz. 1043, Nr 208, poz. 1532, Nr 227, poz. 1658, z 2007 r. Nr 42, poz. 273, Nr 80, poz. 542, Nr 115, poz. 791, Nr 120, poz. 818, Nr 180, poz. 1280 i Nr 181, poz. 1292, z 2008 r. Nr 70, poz. 416, Nr 145, poz. 917, Nr 216, poz. 1370, z 2009 r. Nr 6, poz. 33, Nr 31, poz. 206, Nr 56, poz. 458, Nr 145, poz. 917, Nr 157, poz. 1241, 2010 r. Nr 44, poz. 250, Nr 54, poz. 320, Nr 127, poz. 857, Nr 148, poz. 991) uchwała się, co następuje:

§ 1. 1. Punkty przedszkolne prowadzone przez Gminę Łomża zapewniają bezpłatne nauczanie w zakresie podstawy programowej wychowania przedszkolnego.

2. Czas zajęć dla realizacji podstawy programowej wychowania przedszkolnego określa się w wymiarze 5 godzin dziennie.

§ 2. Świadczenia punktów przedszkolnych prowadzonych przez Gminę Łomża w czasie przekraczającym wymiar zajęć podstawy programowej wychowania przedszkolnego, o którym mowa w § 1, są odpłatne i obejmują w szczególności:

- 1) zabawy twórcze: muzyczne, plastyczne, teatralne i inne rozwijające zdolności dziecka;
- 2) gry i zabawy edukacyjne wspomagające rozwój dziecka w różnych sferach: umysłowej, psychofizycznej, emocjonalnej i społecznej;
- 3) gry i zabawy ruchowe, wspomagające rozwój ruchowy dziecka;
- 4) przygotowanie dzieci do udziału w konkursach, przeglądach i imprezach okolicznościowych;
- 5) działania opiekuńcze dostosowane do wieku, potrzeb i możliwości dziecka.

§ 3. 1. Koszt jednostkowy za każdą rozpoczętą godzinę korzystania przez dziecko ze świadczeń, o których mowa w § 2 ustala się w wysokości 1,30 zł (słownie złotych: jeden 30/100).

2. Miesięczna wysokość opłaty za czas realizacji świadczenia ustalana jest jako iloczyn liczby godzin zajęć i stawki godzinowej, o której mowa w ust. 1.

§ 4. Opłata, o której mowa w § 3, nie obejmuje kosztów wyżywienia oraz innych zajęć dodatkowych organizowanych przez przedszkole na wniosek rodziców (opiekunów prawnych) dziecka.

§ 5. Czas pobytu dziecka, zasady korzystania z opieki przedszkolnej, zakres świadczeń udzielanych przez punkt przedszkolny oraz wysokość, sposób i terminy pobierania opłat za świadczone usługi regulują regulaminy punktów przedszkolnych i umowa cywilnoprawna zawarta pomiędzy rodzicami (opiekunami prawnymi) a dyrektorem szkoły przy której działa punkt przedszkolny.

§ 6. Wykonanie uchwały powierza się Wójtowi Gminy Łomża.

§ 7. Uchwała wchodzi w życie po upływie 14 dni od dnia opublikowania w Dzienniku Urzędowym Województwa Podlaskiego, z mocą obowiązującą od dnia 1 września 2011 r.

Przewodniczący Rady
Barbara Cychol

2275

UCHWAŁA NR VIII/42/11 RADY GMINY ŁOMŻA

z dnia 29 czerwca 2011 r.

w sprawie zniesienia formy ochrony przyrody - użytku ekologicznego

Na podstawie art. 7 ust. 1 pkt 1 i art. 18 ust. 2 pkt 15 ustawy z dnia 8 marca 1990 r. o samorządzie gminnym (Dz. U. z 2001 r. Nr 142, poz. 1591, z 2002 r. Nr 23, poz. 220, Nr 62, poz. 558, Nr 113, poz. 984, Nr 153, poz. 1271, Nr 214, poz. 1806, z 2003 r. Nr 80, poz. 717, Nr 162, poz. 1568, z 2004 r. Nr 102, poz. 1055, Nr 116, poz. 1203, z 2005 r. Nr 172, poz. 1441, Nr 175, poz. 1457, z 2006 r. Nr 17, poz. 128, Nr 181, poz. 1337, z 2007 r. Nr 48, poz. 327, Nr 138, poz. 974, Nr 173, poz. 1218, z 2008 r. Nr 180, poz. 1111, Nr 223, poz. 1458, z 2009 r. Nr 52, poz. 420, Nr 157, poz. 1241, z 2010 r. Nr 28, poz. 142, Nr 28, poz. 146, Nr 40, poz. 230, Nr 106, poz. 675) oraz art. 44 ust. 3 ustawy z dnia 16 kwietnia 2004 r. o ochronie przyrody (Dz. U. z 2009 r. Nr 151, poz. 1220, Nr 157, poz. 1241, Nr 215, poz. 1664, z 2010 r. Nr 76, poz. 489, Nr 119, poz. 804, z 2011 r. Nr 34, poz. 170), po uzgodnieniu z Regionalnym Dyrektorem Ochrony Środowiska, Rada Gminy Łomża uchwala, co następuje:

§ 1. 1. Znosi się formę ochrony przyrody - użytek ekologiczny ekosystem bagienny o numerze arkusza ewidencyjnego 180 położony na działce oznaczonej nr geod. 3/1 w miejscowości Szablak, ustanowiony na podstawie Rozporządzenia Nr 19/01 Wojewody Podlaskiego z dnia 16 lipca 2001 r. w sprawie uznania ekosystemów bagiennych i oczek wodnych za użytki ekologiczne (Dz. U. Woj. Podl. 2001 r. Nr 24, poz. 391).

2. Zniesienie formy ochrony przyrody - użytku ekologicznego ekosystem bagienny następuje z uwagi na oczywistą pomyłkę w Załączniku do w/w rozporządzenia. Użytek ekologiczny oznaczony numerem ewidencyjnym użytku 180 położony na działce oznaczonej nr geod. 3/1 znajduje się w obrębie geodezyjnym Szablak. Użytek ekologiczny został mylnie przypisany do terenu położonego na obszarze administracyjnym Gminy Łomża. Obręb geodezyjny Szablak znajduje się na terenie Gminy Nowogród.

§ 2. Wykonanie uchwały powierza się Wójtowi.

§ 3. Uchwała wchodzi w życie po upływie 14 dni od ogłoszenia w Dzienniku Urzędowym Województwa Podlaskiego.

Przewodniczący Rady
Barbara Cychol

2276

UCHWAŁA NR IX/36/11 RADY GMINY HAJNÓWKA

z dnia 30 czerwca 2011 r.

w sprawie uchwalenia statutu Gminnego Ośrodka Pomocy Społecznej w Hajnówce

Na podstawie art. 18 ust. 2 pkt 9 lit. h oraz art. 40 ust. 2 pkt 2 ustawy z dnia 8 marca 1990 r. o samorządzie gminnym (Dz. U. z 2001 r. Nr 142, poz. 1591; z 2002 r. Nr 23, poz. 220, Nr 62, poz. 558, Nr 113, poz. 984, Nr 153, poz. 1271, Nr 214, poz. 1806; z 2003 r. Nr 80, poz. 717, Nr 162, poz. 1568; z 2004 r. Nr 102, poz. 1055, Nr 116, poz. 1203; z 2005 r. Nr 172, poz. 1441, Nr 175, poz. 1457; z 2006 r. Nr 17, poz. 128, Nr 181, poz. 1337; z 2007 r. Nr 48, poz. 327, Nr 138, poz. 974, Nr 173, poz. 1218; z 2008 r. Nr 180, poz. 1111, Nr 223, poz. 1458; z 2009 r. Nr 52, poz. 420, Nr 157, poz. 1241; z 2010 r. Nr 28, poz. 142 i poz. 146, Nr 40, poz. 230, Nr 106, poz. 675) uchwala się, co następuje:

§ 1. Uchwała się Statut Gminnego Ośrodka Pomocy Społecznej w Hajnówce stanowiący załącznik do niniejszej uchwały.

§ 2. Traci moc uchwała Nr XVI/101/04 Rady Gminy Hajnówka z dnia 26 maja 2004 r. w sprawie nadania Statutu Gminnemu Ośrodkowi Pomocy Społecznej w Hajnówce (Dz. Urz. Woj. Podl. Nr 84, poz. 1270; z 2006 r. Nr 198, poz. 930; z 2008 r. Nr 317, poz. 3371).

§ 3. Wykonanie uchwały powierza się Wójtowi Gminy Hajnówka.

§ 4. Uchwała wchodzi w życie po upływie 14 dni od dnia ogłoszenia w Dzienniku Urzędowym Województwa Podlaskiego.

Przewodniczący Rady
Wiesław Józef Komarewski

Załącznik

do uchwały Nr IX/36/11
Rady Gminy Hajnówka
z dnia 30 czerwca 2011 r.

STATUT GMINNEGO OŚRODKA POMOCY SPOŁECZNEJ W HAJNÓWCE

Rozdział 1. **POSTANOWIENIA OGÓLNE**

§ 1. 1. Gminny Ośrodek Pomocy Społecznej w Hajnówce, zwany dalej „Ośrodkiem” jest jednostką organizacyjną Gminy Hajnówka prowadzoną w formie jednostki budżetowej, którego organem stanowiącym jest Rada Gminy Hajnówka.

2. Statut określa między innymi nazwę, siedzibę, cel, zadania i organizację Ośrodka, a także zasady gospodarki finansowej.

3. Nadzór nad bieżącą działalnością Ośrodka sprawuje Wójt Gminy Hajnówka.

4. Nadzór nad wykonywaniem zadań zleconych z zakresu administracji rządowej sprawuje Wojewoda Podlaski.

§ 2. Ośrodek działa na podstawie:

1. ustawy z dnia 12 marca 2004 r. o pomocy społecznej (Dz. U. z 2009 r. Nr 175, poz. 1362 z późn. zm.),

2. ustawy z dnia 28 listopada 2003 r. o świadczeniach rodzinnych (Dz. U. z 2006 r. Nr 139, poz. 992 z późn. zm.),

3. ustawy z dnia 7 września 2007 r. o pomocy osobom uprawnionym do alimentów (Dz. U. z 2009 r. Nr 1, poz. 7 z późn. zm.),

4. ustawy z dnia 27 sierpnia 2004 r. o świadczeniach opieki zdrowotnej finansowanych ze środków publicznych (Dz. U. z 2008 r. Nr 164, poz. 1027 z późn. zm.),

5. ustawy z dnia 8 marca 1990 r. o samorządzie gminnym (Dz. U. z 2001 r. Nr 142, poz. 1591 z późn. zm.),

6. ustawy z dnia 27 sierpnia 2009 r. o finansach publicznych (Dz. U. z 2009 r. Nr 157, poz. 1240),

7. ustawy z dnia 29 września 1994 r. o rachunkowości (Dz. U. z 2009 r. Nr 152, poz. 1223 z późn. zm.),

8. ustawy z dnia 21 listopada 2008 r. o pracownikach samorządowych (Dz. U. Nr 223, poz. 1458, z późn. zm.),

9. ustawy z dnia 26 października 1982 r. o wychowaniu w trzeźwości i przeciwdziałaniu alkoholizmowi (Dz. U. z 2007 r. Nr 70, poz. 473, z późn. zm.),

10. ustawy z dnia 29 lipca 2005 r. o przeciwdziałaniu przemocy w rodzinie (Dz. U. Nr 180, poz. 1493, z późn. zm.),

11. ustawy z dnia 29 lipca 2005 r. o przeciwdziałaniu narkomanii (Dz. U. Nr 179, poz. 1485, z późn. zm.),

12. ustawy z dnia 21 czerwca 2001 r. o dodatkach mieszkaniowych (Dz. U. Nr 71, poz. 734 z późn. zm.),

13. niniejszego statutu.

Rozdział 2.
NAZWA, SIEDZIBA I OBSZAR DZIAŁANIA

§ 3. 1. Pełna nazwa jednostki brzmi: Gminny Ośrodek Pomocy Społecznej w Hajnówce.

2. Ośrodek używa pieczęci podłużnej z nazwą i określeniem siedziby. Pieczęć podłużna może dodatkowo zawierać dane dotyczące numeru telefonu, numeru REGON i NIP.

§ 4. Siedziba Ośrodka mieści się w Hajnówce przy ul. A.Zina 1.

§ 5. Terenem działania Ośrodka jest gmina Hajnówka.

Rozdział 3.
CEL I ZADANIA OŚRODKA

§ 6. Celem Ośrodka jest realizacja zadań własnych i zleconych wymienionych w ustawie o pomocy społecznej oraz innych zadań z zakresu zabezpieczenia społecznego wskazanych do realizacji przez Ośrodek, bądź powierzonych do realizacji w drodze porozumienia, uchwał Rady Gminy oraz zarządzeń lub upoważnień Wójta.

§ 7. Do zadań realizowanych przez Ośrodek należy w szczególności:

- 1) ocena oraz analizowanie stanu potrzeb lokalnych w zakresie pomocy społecznej, w tym problemów społecznych, potrzeb socjalnych zarówno jednostkowych jak i środowiskowych występujących na terenie gminy Hajnówka,
- 2) praca socjalna,
- 3) przyznawanie świadczeń z pomocy społecznej,
- 4) prowadzenie doradztwa dla klientów Ośrodka w zakresie zaspokajania niezbędnych potrzeb socjalnych,
- 5) aktywizacja środowiska lokalnego w celu przeciwdziałania wykluczeniu społecznemu, poprzez realizację programów i projektów socjalnych kierowanych do konkretnych grup i społeczności lokalnych,
- 6) koordynacja zadań związanych z pomocą społeczną,
- 7) realizacja zadań wynikających z ustawy o świadczeniach rodzinnych,
- 8) realizacja zadań wynikających z ustawy o pomocy osobom uprawnionym do alimentów,
- 9) ustalanie prawa do dodatku mieszkaniowego i jego wypłata,
10. ustalanie prawa do świadczeń zdrowotnych,
- 11) kierowanie wniosków o ustalenie niezdolności do pracy i stopnia niepełnosprawności do organów określonych odrębnymi przepisami,
- 12) sprawienie pogrzebu osobom bezdomnym i niemającym prawa do zasiłku pogrzebowego z ZUS.

§ 8. Ośrodek może realizować także inne zadania wynikające z przepisów szczególnych, na podstawie stosownych upoważnień.

§ 9. W realizacji zadań Ośrodek współpracuje w szczególności z:

- 1) organizacjami społecznymi i samorządem mieszkańców,
- 2) organami wymiaru sprawiedliwości,
- 3) placówkami oświaty,
- 4) domami pomocy społecznej,
- 5) ośrodkami wsparcia,
- 6) służbą zdrowia,
- 7) kościołami i związkami wyznaniowymi,

- 8) Powiatowym Centrum Pomocy Rodzinie,
- 9) Powiatowym Urzędem Pracy i innymi jednostkami.

Rozdział 4.

ORGANIZACJA WEWNĘTRZNA OŚRODKA

§ 10. 1. Ośrodkiem kieruje Kierownik, który odpowiada za całokształt działalności Ośrodka jednoosobowo na podstawie pełnomocnictwa udzielonego mu przez Wójta Gminy Hajnówka.

2. Kierownika Ośrodka zatrudnia i zwalnia Wójt Gminy Hajnówka.
3. Zwierzchnikiem służbowym Kierownika Ośrodka jest Wójt Gminy.
4. Kierownik Ośrodka jest zwierzchnikiem służbowym i wykonuje czynności z zakresu prawa pracy wobec pracowników Ośrodka.

§ 11. 1. Kierownik reprezentuje Ośrodek na zewnątrz.

2. Kierownik składa Radzie gminy coroczne sprawozdanie z działalności Ośrodka oraz przedstawia potrzeby w zakresie pomocy społecznej.

§ 12. Szczegółową strukturę organizacyjną Ośrodka ustala Kierownik Ośrodka w Regulaminie Organizacyjnym Gminnego Ośrodka Pomocy Społecznej w Hajnówce.

Rozdział 5.

GOSPODARKA FINANSOWA

§ 13. 1. Ośrodek prowadzi gospodarkę finansową jako jednostka budżetowa Gminy Hajnówka zgodnie z ustawą o finansach publicznych.

2. Ośrodek jest finansowany z dotacji budżetu państwa i środków finansowych z budżetu gminy określanych w uchwale budżetowej gminy Hajnówka.

3. Do amortyzacji majątku trwałego Ośrodka stosuje się ogólne zasady określone w obowiązujących przepisach.

Rozdział 6.

POSTANOWIENIA KOŃCOWE

§ 14. Zmiany Statutu dokonywane są w trybie właściwym dla jego uchwalenia.

2277

ANEKS NR 5 PREZYDENTA MIASTA BIAŁEGOSTOKU

z dnia 1 lipca 2011 r.

do Porozumienia Międzygminnego zawartego w dniu 27 listopada 2009 r. w sprawie powierzenia realizacji zadań w zakresie prowadzenia lokalnego transportu zbiorowego na obszarze Gminy Zabłudów

pomiędzy:

Miastem Białystok, z siedzibą w Białymstoku przy ul. Słonimskiej 1, reprezentowanym przez Prezydenta Miasta Białegostoku - Tadeusza Truskolaskiego, NIP 542-030-46-37, REGON 000515000, zwanym dalej Miastem,

a

Gminą Zabłudów, z siedzibą w Zabłudowie przy ul. Rynek 8, reprezentowaną przez Burmistrza Zabłudowa – Jacka Waldemara Lulewicza, NIP 542-020-78-74, zwaną dalej Gminą

w sprawie powierzenia realizacji zadań w zakresie prowadzenia lokalnego transportu zbiorowego na obszarze Gminy Zabłudów.

§ 1. W porozumieniu międzygminnym zawartym w dniu 27 listopada 2009 r. (Dziennik Urzędowy Województwa Podlaskiego z 2009 r. Nr 232 poz. 2789, z 2010 r. Nr 8 poz. 174 i Nr 162 poz. 2015, z 2011 r. Nr 12 poz. 200 i Nr 165 poz. 1948) wprowadza się następujące zmiany:

1) Załącznik do Porozumienia Międzygminnego zawartego w dniu 27 listopada 2009 r. otrzymuje nowe brzmienie określone w załączniku do niniejszego Aneksu.

§ 2. Pozostałe warunki porozumienia międzygminnego pozostają bez zmian.

§ 3. Aneks sporządzony został w czterech jednobrzmiących egzemplarzach, trzy egzemplarz otrzymuje Miasto, jeden egzemplarz otrzymuje Gmina.

§ 4. Postanowienia niniejszego aneksu obowiązują od dnia podpisania i podlegają ogłoszeniu w Dzienniku Urzędowym Województwa Podlaskiego.

Prezydent Miasta
Tadeusz Truskolaski

Burmistrz
Jacek Waldemar Lulewicz

Załącznik do Aneksu Nr 5
Prezydenta Miasta Białegostoku
z dnia 1 lipca 2011 r.

Załącznik
do Porozumienia międzygminnego
z dnia 27 listopada 2009 r.

Przebieg tras linii komunikacyjnych objętych Porozumieniem w sprawie powierzenia Miastu Białystok wykonywania zadań Gminy Zabłudów w zakresie lokalnego transportu zbiorowego

1. Linia nr 101

a) kierunek Miasto - Gmina

przystanek graniczny I i II strefy taryfowej: nr inw. 616 Logarytmiczna;

długość trasy linii w II strefie taryfowej od przystanku od przystanku nr inw. 616 Logarytmiczna do przystanku nr inw. 624 Kuriany/pętla: 1,281 km;

b) kierunek Gmina - Miasto

przystanek graniczny II i I strefy taryfowej: nr inw. 617 Gminna;

długość trasy linii w II strefie taryfowej od pętli nawrotowej na przystanku nr inw. 625 Kuriany do przystanku nr inw. 617 Gminna: 2,023 km.

Liczba wozokilometrów realizowanych w ramach Usług

Nr linii	Długość odcinka w II strefie [km]			Rodzaj autobusu	Liczba kursów na terenie gminy			Ilość wozokilometrów [km]		
	Kierunek		Suma (2+3)		rozkład			rozkłady		
	Białystok - Gmina	Gmina - Białystok			R	S	Św.	R	S	Św.
1	2	3	4	5	6	7	8	9	10	11
101	1,281	2,023	3,304	jednoczłonowy	24	12	9	79,296	39,648	29,736
				dwuczłonowy	0	0	0	0,000	0,000	0,000
razem								79,296	39,648	29,736

2278

ANEKS NR 7 PREZYDENTA MIASTA BIAŁEGOSTOKU

z dnia 1 lipca 2011 r.

do Porozumienia Międzygminnego zawartego w dniu 27 listopada 2009 r. w sprawie powierzenia realizacji zadań w zakresie prowadzenia lokalnego transportu zbiorowego na obszarze Gminy Wasilków

pomiędzy:

Miastem Białystok, z siedzibą w Białymstoku przy ul. Stonimskiej 1, reprezentowanym przez Prezydenta Miasta Białegostoku - Tadeusza Truskolaskiego, NIP 542-030-46-37, REGON 000515000, zwanym dalej Miastem,

a

Gminą Wasilków, z siedzibą w Wasilkowie przy ul. Białostockiej 7, NIP 542-000-55-50, REGON 000530726, zwaną dalej Gminą, reprezentowaną przez: Burmistrza Wasilkowa – Antoniego Pełkowskiego.

§ 1. W porozumieniu międzygminnym zawartym w dniu 27 listopada 2009 r. (Dziennik Urzędowy Województwa Podlaskiego z 2009 r. Nr 232 poz. 2788, z 2010 r. Nr 8 poz. 173, Nr 89 poz. 1347, Nr 162 poz. 2017 i Nr 258 poz. 3189, z 2011 r. Nr 12 poz. 201 i Nr 165 poz. 1949) wprowadza się następujące zmiany:

1) Załącznik do Porozumienia Międzygminnego zawartego w dniu 27 listopada 2009 r. otrzymuje nowe brzmienie określone w załączniku do niniejszego Aneksu.

§ 2. Pozostałe warunki porozumienia międzygminnego pozostają bez zmian.

§ 3. Aneks sporządzony został w czterech jednobrzmiących egzemplarzach, trzy egzemplarze otrzymuje Miasto, jeden egzemplarz otrzymuje Gmina.

§ 4. Postanowienia niniejszego aneksu obowiązują od dnia podpisania i podlegają ogłoszeniu w Dzienniku Urzędowym Województwa Podlaskiego.

Prezydent Miasta
Tadeusz Truskolaski

Burmistrz
Antoni Pełkowski

Załącznik do Aneksu Nr 4
Prezydenta Miasta Białegostoku
z dnia 14 września 2010 r.

Załącznik
do Porozumienia międzygminnego
z dnia 27 listopada 2009 r.

Przebieg tras linii komunikacyjnych objętych Porozumieniem w sprawie powierzenia Miastu Białystok wykonywania zadania Gminy Wasilków w zakresie lokalnego transportu zbiorowego

1. Linia nr 3

a) kierunek Miasto - Gmina

przystanek graniczny I i II strefy taryfowej: nr inw. 405 Ogródki Działkowe;

długość trasy linii w II strefie taryfowej od przystanku nr inw. 405 Ogródki Działkowe do przystanku nr inw. 409 Ogródniczki/pętla: 4,566 km (tylko na terenie gminy Wasilków);

b) kierunek Gmina – Miasto

przystanek graniczny II i I strefy taryfowej: nr inw. 414 Ogródki Działkowe;

długość trasy linii w II strefie taryfowej od pętli nawrotowej na przystanku nr inw. 410 Ogródniczki do przystanku nr inw. 414 Ogródki Działkowe: 4,748 km. (tylko na terenie gminy Wasilków).

2. Linia nr 100

a) kierunek Miasto-Gmina

przystanek graniczny I i II strefy taryfowej: nr inw. 577 Ogródki Działkowe;

długość trasy linii w II strefie taryfowej od przystanku nr inw. 577 Ogródki Działkowe do przystanku:

- nr inw. 788 Wasilków/Cmentarz: 3,615 km
- nr inw. 779 Święta Woda: 4,697 km

b) kierunek Gmina – Miasto

przystanek graniczny II i I strefy taryfowej: nr inw. 566 Ogródki Działkowe;

długość trasy linii w II strefie taryfowej od pętli nawrotowej na przystanku:

- nr inw. 788 Wasilków/Cmentarz: 4,079 km;
- nr inw. 779 Święta Woda: 5,297 km;

do przystanku nr inw. 566 Ogródki Działkowe;

3. Linia nr 102

a) kierunek Miasto-Gmina

przystanek graniczny I i II strefy taryfowej: nr inw. 505 Zajazd/Muzeum Wsi

długość trasy linii w II strefie taryfowej od przystanku nr inw. 505 Zajazd/Muzeum Wsi do przystanku:

- nr inw. 738 Jurowce/Wieś: 2,860 km;
 - nr inw. 727 Sochonie/pętla: 5,810 km;
- b) kierunek Gmina – Miasto
- przystanek graniczny II i I strefy taryfowej: nr inw. 504 Zajazd/Muzeum Wsi;
- długość trasy linii w II strefie taryfowej od pętli nawrotowej na przystanku:
- nr inw. 731 Jurowce: 2,610 km;
 - nr inw. 727 Sochonie: 5,550 km.
- do przystanku nr inw. 504 Zajazd/Muzeum Wsi;

Liczba wozokilometrów realizowanych w ramach Usług

Nr linii	Długość odcinka w II strefie [km]			Rodzaj autobusu	Liczba kursów na terenie gminy			Ilość wozokilometrów [km]		
	Kierunek		Suma (2+3)		rozkład			rozkłady		
	Białystok - Gmina	Gmina - Białystok			R	S	Św.	R	S	Św.
1	2	3	4	5	6	7	8	9	10	11
3	4,566	4,748	9,314	jednoczłonowy	2	3	4	18,628	27,942	37,256
				dwuczłonowy	10	3	0	93,140	27,942	0,000
razem								111,768	55,884	37,256
100	3,615	4,079	7,694	jednoczłonowy	28	14	10	215,432	107,716	76,940
				dwuczłonowy	28	21	15	215,432	161,574	115,410
	4,697	5,297	9,994	jednoczłonowy	7	4	6	69,958	39,976	59,964
				dwuczłonowy	4	6	12	39,976	59,964	119,928
razem								540,798	369,230	372,242
102	2,86	2,61	5,47	jednoczłonowy	7	8	8	38,290	43,760	43,760
				dwuczłonowy	0	0	0	0,000	0,000	0,000
	5,81	5,55	11,36	jednoczłonowy	18	7	5	204,480	79,520	56,800
				dwuczłonowy	0	0	0	0,000	0,000	0,000
razem								242,770	123,280	100,560
jednoczłonowy								546,788	298,914	274,720
dwuczłonowy								348,548	249,480	235,338
SUMA								895,336	548,394	510,058

2279

ANEKS NR 8 PREZYDENTA MIASTA BIAŁEGOSTOKU

z dnia 1 lipca 2011 r.

do Porozumienia Międzygminnego zawartego w dniu 1 grudnia 2009 r. w sprawie powierzenia realizacji zadań w zakresie prowadzenia lokalnego transportu zbiorowego na obszarze Gminy Choroszcz

pomiędzy:

Miastem Białystok, z siedzibą w Białymstoku przy ul. Stoliniejskiej 1, reprezentowanym przez Prezydenta Miasta Białegostoku - Tadeusza Truskolaskiego, NIP 542-030-46-37, REGON 000515000, zwanym dalej Miastem,

a

Gminą Choroszcz, z siedzibą w Choroszczy przy ul. Dominikańskiej 2, reprezentowaną przez Burmistrza Choroszczy – Jerzego Ułanowicza, NIP 542-020-85-72, REGON 000527351, zwaną dalej Gminą,

§ 1. W porozumieniu międzygminnym zawartym w dniu 1 grudnia 2009 r. (Dziennik Urzędowy Województwa Podlaskiego z 2009 r. Nr 232 poz. 2790, z 2010 r. Nr 8 poz. 172, Nr 67 poz. 1063, Nr 142 poz. 1847, Nr 162 poz. 2018 i Nr 243 poz. 2962, z 2011 r. Nr 12 poz. 202 i Nr 165 poz. 1950) wprowadza się następujące zmiany:

1) Załącznik do Porozumienia Międzygminnego zawartego w dniu 1 grudnia 2009 r. otrzymuje nowe brzmienie określone w załączniku do niniejszego Aneksu.

§ 2. Pozostałe warunki porozumienia międzygminnego pozostają bez zmian.

§ 3. Aneks sporządzony został w czterech jednobrzmiących egzemplarzach, trzy egzemplarze otrzymuje Miasto, jeden egzemplarz otrzymuje Gmina.

§ 4. Postanowienia niniejszego aneksu obowiązują od dnia podpisania i podlegają ogłoszeniu w Dzienniku Urzędowym Województwa Podlaskiego.

Prezydent Miasta
Tadeusz Truskolaski

Burmistrz
Jerzy Ułanowicz

Załącznik do Aneksu Nr 8
Prezydenta Miasta Białegostoku
z dnia 1 lipca 2011 r.

Załącznik
do Porozumienia międzygminnego
z dnia 1 grudnia 2009 r.

Przebieg tras linii komunikacyjnych objętych Porozumieniem w sprawie powierzenia Miastu Białystok wykonywania zadania Gminy Choroszcz w zakresie lokalnego transportu zbiorowego

1. Linia nr 103

a) kierunek Miasto - Gmina

przystanek graniczny I i II strefy taryfowej: nr inw. 604 Makro;

długość trasy linii w II strefie taryfowej od przystanku nr inw. 604 Makro do przystanku nr inw. 856 Choroszcz/Rynek: 9,450 km

b) kierunek Gmina – Miasto

przystanek graniczny II i I strefy taryfowej: nr inw. 591 Jana Pawła II/WSP;

długość trasy linii w II strefie taryfowej od pętli nawrotowej na przystanku nr inw. 857 Rynek 11 Listopada do przystanku nr inw. 591 Jana Pawła II/WSP: 9,649 km.

Liczba wozokilometrów realizowanych w ramach Usług

Nr linii	Długość odcinka w II strefie [km]			Rodzaj autobusu	Liczba kursów na terenie gminy			Ilość wozokilometrów [km]		
	Kierunek		Suma (2+3)		rozkład			rozkłady		
	Białystok - Gmina	Gmina - Białystok			R	S	Św.	R	S	Św.
1	2	3	4	5	6	7	8	9	10	11
103	9,450	9,649	19,099	jednoczłonowy	30	23	21	572,970	439,277	401,079
				dwuczłonowy	0	0	0	0,000	0,000	0,000
razem								572,970	439,277	401,079

2. Linia 107

a) kierunek Miasto-Gmina

odcinek od granicy administracyjnej Białegostoku do przystanku nr inw. 233 Klepacze/pętla - 1,200 km;

długość trasy linii w II strefie taryfowej: 0 km;

b) kierunek Gmina – Miasto

odcinek od pętli nawrotowej na przystanku nr inw. 233 Klepacze/pętla do granicy administracyjnej Białegostoku - 1,200 km;

długość trasy linii w II strefie taryfowej: 0 km.

2280

ANEKS NR 8 PREZYDENTA MIASTA BIAŁEGOSTOKU

z dnia 1 lipca 2011 r.

do Porozumienia Międzygminnego zawartego w dniu 27 listopada 2009 r. w sprawie powierzenia realizacji zadań w zakresie prowadzenia lokalnego transportu zbiorowego na obszarze Gminy Supraśl

pomiędzy:

Miastem Białystok, z siedzibą w Białymstoku przy ul. Stonimskiej 1, reprezentowanym przez Prezydenta Miasta Białegostoku - Tadeusza Truskolaskiego, NIP 542-030-46-37, REGON 000515000, zwanym dalej Miastem,

a

Gminą Supraśl, z siedzibą w Supraślu przy ul. Józefa Piłsudskiego 58, reprezentowaną przez Burmistrza Supraśla – Radosława Dobrowolskiego, NIP 542-030-43-18, zwaną dalej Gminą

§ 1. W porozumieniu międzygminnym zawartym w dniu 27 listopada 2009 r. (Dziennik Urzędowy Województwa Podlaskiego z 2009 r. Nr 232 poz. 2787, z 2010 r. Nr 8 poz. 171, Nr 142 poz. 1846, Nr 162 poz. 2016, Nr 243 poz. 2961 i Nr 268 poz. 3334, z 2011 r. Nr 12 poz. 203 i Nr 165 poz. 1951) wprowadza się następujące zmiany:

1) Załącznik do Porozumienia Międzygminnego zawartego w dniu 27 listopada 2009 r. otrzymuje nowe brzmienie określone w załączniku do niniejszego Aneksu.

§ 2. Pozostałe warunki porozumienia międzygminnego pozostają bez zmian.

§ 3. Aneks sporządzony został w czterech jednobrzmiących egzemplarzach, trzy egzemplarze otrzymuje Miasto, jeden egzemplarz otrzymuje Gmina.

§ 4. Postanowienia niniejszego Aneksu obowiązują od dnia podpisania i podlegają ogłoszeniu w Dzienniku Urzędowym Województwa Podlaskiego.

Prezydent Miasta
Tadeusz Truskolaski

Burmistrz
Radosław Dobrowolski

Załącznik do Aneksu Nr 8
Prezydenta Miasta Białegostoku
z dnia 1 lipca 2011 r.

Załącznik
do Porozumienia Międzygminnego
z dnia 27 listopada 2009 r.

**PRZEBIEG TRAS LINII KOMUNIKACYJNYCH OBJĘTYCH POROZUMIENIEM W SPRAWIE POWIERZENIA
MIASTU BIAŁYSTOK WYKONYWANIA ZADANIA GMINY SUPRAŚL W ZAKRESIE LOKALNEGO
TRANSPORTU ZBIOROWEGO**

1. Linia nr 1

a) kierunek Miasto - Gmina

przystanek graniczny I i II strefy taryfowej: nr inw. 711 Zaścianki/Cerkiew;

długość trasy linii w II strefie taryfowej od przystanku nr inw. 711 Zaścianki/Cerkiew do przystanku:

- nr inw. 798 Grabówka/Kościół: 2,450 km;
- nr inw. 758 Grabówka/Pomnik: 3,020 km.

b) kierunek Gmina - Miasto

przystanek graniczny II i I strefy taryfowej: nr inw. 716 Zaścianki/Cerkiew;

długość trasy linii w II strefie taryfowej odcinek od pętli nawrotowej na przystanku:

- nr inw. 790 Grabówka/Kościół: 2,450 km;
- nr inw. 759 Grabówka/Pomnik: 3,088 km;

do przystanku nr inw. 716 Zaścianki/Cerkiew.

2. Linia nr 3

a) kierunek Miasto - Gmina

przystanek graniczny I i II strefy taryfowej: nr inw. 405 Ogródki Działkowe;

długość trasy linii w II strefie taryfowej od przystanku nr inw. 405 Ogródki Działkowe do przystanku nr inw. 409 Ogródniczki/pętla: 1,949 km (tylko na terenie gminy Supraśl).

b) kierunek Gmina - Miasto

przystanek graniczny II i I strefy taryfowej: nr inw. 414 Ogródki Działkowe;

długość trasy linii w II strefie taryfowej od pętli nawrotowej na przystanku nr inw. 410 Ogródniczki do przystanku nr inw. 414 Ogródki Działkowe: 2,110 km. (tylko na terenie gminy Supraśl).

3. Linia nr 13

a) kierunek Miasto - Gmina

przystanek graniczny I i II strefy taryfowej: nr inw. 197 Szklarnia;

długość trasy linii w II strefie taryfowej od przystanku nr inw. 197 Szklarnia do przystanku nr inw. 876 Ciasne: 9,069 km.

b) kierunek Gmina - Miasto

przystanek graniczny II i I strefy taryfowej: nr inw. 197 Szklarnia;

długość trasy linii w II strefie taryfowej od pętli nawrotowej na przystanku nr inw. 876 Ciasne do przystanku nr inw. 197 Szklarnia: 9,460 km.

4. Linia nr 105

a) kierunek Miasto - Gmina

przystanek graniczny I i II strefy taryfowej: nr inw. 794 Kol. Grabówka/Myśliwska;

długość trasy linii w II strefie taryfowej od przystanku nr inw. 794 Kol. Grabówka/Myśliwska do przystanku: nr inw. 761 Sobolewo: 5,667 km;

b) kierunek Gmina - Miasto

przystanek graniczny II i I strefy taryfowej: nr inw. 793 Kol. Grabówka/Dębowa;

długość trasy linii w II strefie taryfowej od pętli nawrotowej na przystanku: nr inw. 761 Sobolewo: 5,731 km;

do przystanku nr inw. 793 Kol. Grabówka/Dębowa.

Liczba wozokilometrów realizowanych w ramach Usług

Nr linii	Długość odcinka w II strefie [km]			Rodzaj autobusu	Liczba kursów na terenie gminy			Ilość wozokilometrów [km]		
	Kierunek		Suma (2+3)		rozkład			rozkłady		
	Białystok - Gmina	Gmina - Białystok			R	S	Św.	R	S	Św.
1	2	3	4	5	6	7	8	9	10	11
1	2,450	2,730	5,180	jednoczłonowy	20	15	11	103,600	77,700	56,980
				dwuczłonowy	22	6	4	113,960	31,080	20,720
	3,020	3,088	6,108	jednoczłonowy	6	2	6	36,648	12,216	36,648
				dwuczłonowy	3	1	0	18,324	6,108	0,000
razem								272,532	127,104	114,348
3	1,949	2,110	4,059	jednoczłonowy	2	3	4	8,118	12,177	16,236
				dwuczłonowy	10	3	2	40,590	12,177	8,118
razem								48,708	24,354	24,354
13	9,069	9,460	18,529	jednoczłonowy	6	4	4	111,174	74,116	74,116
				dwuczłonowy	0	0	0	0,000	0,000	0,000
	2,502	2,947	5,449	jednoczłonowy	0	1	1	0,000	5,449	5,449
				dwuczłonowy	0	0	0	0,000	0,000	0,000
razem								111,174	79,565	79,565
105	5,667	5,731	11,398	jednoczłonowy	28	17	16	319,144	193,766	182,368
				dwuczłonowy	0	0	0	0,000	0,000	0,000
razem								319,144	193,766	182,368
razem										
jednoczłonowy								578,684	375,424	371,797
dwuczłonowy								172,874	49,365	28,838
SUMA								751,558	424,789	400,635

2281

ANEKS NR 10 PREZYDENTA MIASTA BIAŁEGOSTOKU

z dnia 1 lipca 2011 r.

do Porozumienia Międzygminnego zawartego w dniu 27 listopada 2009 r. w sprawie powierzenia realizacji zadań w zakresie prowadzenia lokalnego transportu zbiorowego na obszarze Gminy Dobrzyniewo Duże

pomiędzy:

Miastem Białystok, z siedzibą w Białymstoku przy ul. Stonimskiej 1, reprezentowanym przez Prezydenta Miasta Białegostoku - Tadeusza Truskolaskiego, NIP 542-030-46-37, REGON 000515000, zwanym dalej Miastem,

a

Gminą Dobrzyniewo Duże, z siedzibą w Dobrzyniewie Dużym przy ul. Białostockiej 25, reprezentowaną przez Wójta Gminy - Bogdana Zdanowicza, NIP 966 - 05 - 16 - 743, REGON 000536806, zwaną dalej Gminą,

§ 1. W porozumieniu międzygminnym zawartym w dniu 27 listopada 2009 r. (Dziennik Urzędowy Województwa Podlaskiego z 2009 r. Nr 232 poz. 2785, z 2010 r. Nr 8 poz. 167, Nr 38 poz. 691, Nr 67 poz. 1065, Nr 81 poz. 1236, Nr 142 poz. 1848, Nr 162 poz. 2020 i Nr 243 poz. 2964, z 2011 r. N 12 poz. 204 i Nr 165 poz. 1952) wprowadza się następujące zmiany:

1) Załącznik do Porozumienia Międzygminnego zawartego w dniu 27 listopada 2009 r. otrzymuje nowe brzmienie określone w załączniku do niniejszego Aneksu.

§ 2. Pozostałe warunki porozumienia międzygminnego pozostają bez zmian.

§ 3. Aneks sporządzony został w czterech jednobrzmiących egzemplarzach, trzy egzemplarze otrzymuje Miasto, jeden egzemplarz otrzymuje Gmina.

§ 4. Postanowienia niniejszego aneksu obowiązują od dnia podpisania i podlegają ogłoszeniu w Dzienniku Urzędowym Województwa Podlaskiego.

Prezydent Miasta
Tadeusz Truskolaski

Burmistrz
Bogdan Zdanowicz

Załącznik do Aneksu Nr 10

Prezydenta Miasta Białegostoku

z dnia 1 lipca 2011 r.

Załącznik
do Porozumienia międzygminnego
z dnia 27 listopada 2009 r.

Przebieg tras linii komunikacyjnych objętych Porozumieniem w sprawie powierzenia Miastu Białystok wykonywania zadania Gminy Dobrzyniewo Duże w zakresie lokalnego transportu zbiorowego.

1. Linia nr 106

a) kierunek Miasto-Gmina

przystanek graniczny I i II strefy taryfowej: nr inw. 370 ANEKS;

długość trasy linii w II strefie taryfowej od przystanku nr inw. 370 Aneks do przystanku:

- nr inw. 724 Fasty/pętla - 2,510 km;
- nr inw. 880 Borsukówka - 18,344 km.

b) kierunek Gmina – Miasto

przystanek graniczny II i I strefy taryfowej: nr inw. 371 Przędzalniana/ECO;

długość trasy linii w II strefie taryfowej od pętli nawrotowej na przystanku:

- nr inw. 721 Fasty/mleczarnia - 2,745 km;
 - nr inw.881 Borsukówka - 18,535 km;
- do przystanku nr inw. 371 Przędzalniana/ECO.

Liczba wozokilometrów realizowanych w ramach Usług

Nr linii	Długość odcinka w II strefie [km]			Rodzaj autobusu	Liczba kursów na terenie gminy			Ilość wozokilometrów [km]		
	Kierunek		Suma (2+3)		rozkład			rozkłady		
	Białystok - Gmina	Gmina - Białystok			R	S	Św.	R	S	Św.
1	2	3	4	5	6	7	8	9	10	11
106	2,510	2,745	5,255	jednoczłonowy	1	4	1	5,255	21020	5,255
				dwuczłonowy	0	0	0	0,000	0,000	0,000
	18,344	18,535	36,879	jednoczłonowy	17	9	11	626,943	331,911	405,669
				dwuczłonowy	0	0	0	0,000	0,000	0,000
					razem			632,198	352,931	410,924
					jednoczłonowy			632,198	352,931	410,924
					dwuczłonowy			0,000	0,000	0,000
					SUMA			632,198	352,931	410,924

Egzemplarze bieżące oraz z lat ubiegłych można zamówić i nabyć:

1) w Biurze Obsługi Urzędu Podlaskiego Urzędu Wojewódzkiego w Białymstoku p. 39, tel. 85 743-95-52;

2) prenumerata na podstawie nadesłanego zamówienia (płatne z góry): kwartalna 1516,32 zł (w tym 8 % VAT), półroczna 3.032,64 zł (w tym 8 % VAT). Należność za prenumeratę z określeniem kwartału należy wpłacać na konto NBP O/O Białystok 94 1010 1049 0000 3922 3100 0000 Wydział Finansów i Budżetu Podlaskiego Urzędu Wojewódzkiego w Białymstoku

Zbiory Dziennika Urzędowego wraz ze skorowidzami są do wglądu w Redakcji Dziennika Urzędowego Województwa Podlaskiego, ul. A. Mickiewicza 3, 15-213 Białystok, p. 231, tel./fax: 85 743-93-25 Treść wydawanych dzienników dostępna jest w Internecie na stronie http://www.bialystok.uw.gov.pl/PUWMCMS/Dziennik_Urzedowy/

Wydawca: Wojewoda Podlaski

Redakcja: Wydział Nadzoru i Kontroli Podlaskiego Urzędu Wojewódzkiego w Białymstoku,
Redakcja Dziennika Urzędowego Województwa Podlaskiego, 15-213 Białystok, ul. A. Mickiewicza 3,
tel. 85 743-93-75, e-mail: tkoczta@bialystok.uw.gov.pl

Skład, druk: Podlaski Urząd Wojewódzki w Białymstoku 15-213 Białystok, ul. A. Mickiewicza 3,
tel. 85 743-95-06, e-mail: ipajkert@poczta.bialystok.uw.gov.pl

Kolportaż: Podlaski Urząd Wojewódzki w Białymstoku, Biuro Obsługi Urzędu
15-213 Białystok, ul. A. Mickiewicza 3, tel. 85 743-95-52, e-mail: jwaszkiewicz@bialystok.uw.gov.pl

Tłoczono z polecenia Wojewody Podlaskiego
w Podlaskim Urzędzie Wojewódzkim w Białymstoku, ul. A. Mickiewicza 3