



# DZIENNIK URZĘDOWY

## WOJEWÓDZTWA PODLASKIEGO

Białystok, dnia 26 października 2009 r.

Nr 208

### TREŚĆ:

Poz.:

#### UCHWAŁY RAD MIEJSKICH:

- 2306** – Nr XLVI/581/09 Rady Miejskiej Białegostoku z dnia 28 września 2009 r. w sprawie zmiany statutu Miejskiego Ośrodka Pomocy Rodzinie w Białymstoku ..... **17820**
- 2307** – Nr XXXIV/221/09 Rady Miejskiej w Augustowie z dnia 29 września 2009 r. w sprawie zmiany uchwały Nr XIII/83/07 Rady Miejskiej w Augustowie w sprawie wynajmowania lokali wchodzących w skład mieszkaniowego zasobu gminy ..... **17821**
- 2308** – Nr 356/XLIX/09 Rady Miejskiej Łomży z dnia 30 września 2009 r. w sprawie szczegółowych warunków przyznania i odpłatności za usługi opiekuńcze i specjalistyczne usługi opiekuńcze z wyłączeniem specjalistycznych usług opiekuńczych dla osób z zaburzeniami psychicznymi oraz szczegółowych warunków częściowego lub całkowitego zwolnienia oraz opłat i trybu ich pobierania dla osób samotnych oraz na rzecz osób w rodzinie, odpłatności za pobyt i wyżywienie w Klubie Seniora oraz zasad zwrotu wydatków na usługi opiekuńcze – lecznicze, pomoc rzeczową, zasiłki okresowe i celowe ..... **17822**
- 2309** – Nr XXXV/180/09 Rady Miasta Kolno z dnia 1 października 2009 r. w sprawie inicjatywy wzniesienia pomnika Ojca Świętego Jana Pawła II i Prymasa Polski kardynała Stefana Wyszyńskiego ..... **17826**
- 2310** – Nr 125/XXXII/09 Rady Miejskiej w Szczuczynie z dnia 13 października 2009 r. w sprawie wyłapywania bezdomnych zwierząt na terenie gminy Szczuczyn oraz rozstrzygnięcia o dalszym postępowaniu z nimi ..... **17826**
- 2311** – Nr 127/XXXII/09 Rady Miejskiej w Szczuczynie z dnia 13 października 2009 r. w sprawie ustalenia opłat za świadczenia publicznego przedszkola samorządowego ..... **17828**

#### UCHWAŁY RAD GMIN:

- 2312** – Nr XXVII/128/09 Rady Gminy Jaświły z dnia 17 września 2009 r. w sprawie ustalenia regulaminu przyznawania nagród Wójta Gminy Jaświły dyrektorom, wicedyrektorom i nauczycielom szkół, dla których organem prowadzącym jest Gmina Jaświły ..... **17829**
- 2313** – Nr XXI/135/09 Rady Gminy Sztabin z dnia 18 września 2009 r. w sprawie ustalenia kryteriów i trybu przyznawania nagród nauczycielom ..... **17834**
- 2314** – Nr XXX/147/09 Rady Gminy Hajnówka z dnia 22 września 2009 r. w sprawie określenia wymagań, jakie powinien spełniać przedsiębiorca ubiegający się o uzyskanie zezwolenia na prowadzenie działalności w zakresie odbierania odpadów komunalnych od właścicieli nieruchomości, opróżniania zbiorników bezodpływowych i transportu nieczystości ciekłych na terenie Gminy Hajnówka ..... **17840**

- 2315** – Nr XXX/148/09 Rady Gminy Hajnówka z dnia 22 września 2009 r. w sprawie określenia wymagań, jakie powinien spełniać przedsiębiorca ubiegający się o uzyskanie zezwolenia na prowadzenie działalności w zakresie ochrony przed bezdomnymi zwierzętami, prowadzenia schronisk dla bezdomnych zwierząt, a także grzebowisk i spalarni zwłok zwierzęcych i ich części na terenie Gminy Hajnówka ..... **17845**
- 2316** – Nr XXVIII/146/09 Rady Gminy Puńsk z dnia 29 września 2009 r. w sprawie zmiany statutu Gminnego Ośrodka Pomocy Społecznej w Puńsku ..... **17850**
- 2317** – Nr XXI/141/09 Rady Gminy Przerośl z dnia 29 września 2009 r. w sprawie zaliczenia dróg do kategorii dróg gminnych położonych na terenie Gminy Przerośl ..... **17851**
- 2318** – Nr XXI/142/09 Rady Gminy Przerośl z dnia 29 września 2009 r. w sprawie ustalenia przebiegu dróg gminnych na terenie Gminy Przerośl ..... **17854**
- 2319** – Nr XX/132/09 Rady Gminy Wąsosz z dnia 29 września 2009 r. w sprawie określenia wysokości i szczegółowych warunków przyznawania dodatków do wynagrodzenia oraz zasad obliczania i wypłacania wynagrodzenia za godziny ponadwymiarowe i doraźnych zastępstw nauczycielom szkół, dla których Gmina Wąsosz jest organem prowadzącym ..... **17858**
- 2320** – Nr XXI/176/09 Rady Gminy Brańsk z dnia 30 września 2009 r. w sprawie zmiany miejscowego planu zagospodarowania przestrzennego gminy Brańsk ..... **17863**
- 2321** – Nr XXVII/161/09 Rady Gminy Narew z dnia 30 września 2009 r. w sprawie miejscowego planu i zmian miejscowych planów zagospodarowania przestrzennego terenów z obszaru gminy Narew, dotyczących wsi: Narew, Łosinka i Ancuty ..... **17877**
- 2322** – Nr XXX/161/09 Rady Gminy Czyżew- Osada z dnia 8 października 2009 r. w sprawie nadania nazw ulicom ..... **17900**
- 2323** – Nr XXV/111/09 Rady Gminy Klukowo z dnia 8 października 2009 r. zmieniająca uchwałę Nr XXV/111/06 Rady Gminy Klukowo z dnia 27 września 2006 r., w sprawie określenia górnych stawek opłat za usługi usuwania odpadów z nieruchomości ..... **17901**

**ROZSTRZYGNIECIA NADZORCZE WOJEWODY PODLASKIEGO:**

- 2324** – Nr NK.II.ZCH.0911-146/09 z dnia 20 października 2009 r. stwierdzające nieważność części uchwały Nr XXVII/128/09 Rady Gminy Jaświły z dnia 17 września 2009 r. w sprawie ustalenia regulaminu przyznawania nagród Wójta Gminy Jaświły dyrektorom, wicedyrektorom i nauczycielom szkół, dla których organem prowadzącym jest Gmina Jaświły ..... **17902**
- 2325** – Nr NK.II.ZCH.0911-147/09 z dnia 20 października 2009 r. stwierdzające nieważność części uchwały Nr XXI/135/09 Rady Gminy Sztabin z dnia 18 września 2009 r. w sprawie ustalenia kryteriów i trybu przyznawania nagród nauczycielom ..... **17903**

**POROZUMIENIA:**

- 2326** – Zarządu Powiatu Białostockiego z dnia 10 września 2009 r. w sprawie powierzenia Gminie Dobrzyniewo Duże prowadzenia i finansowania zadania „Wykonanie naprawy nawierzchni bitumicznej na skrzyżowaniu ulic Szkolnej i Lipowej w Dobrzyniewie Dużym” ..... **17905**
- 2327** – Zarządu Powiatu Białostockiego z dnia 28 września 2009 r. w sprawie przekazania pomiędzy zarządcami dróg, zarządzania drogą powiatową Nr 1320B Łosiniec -Zdroje -Bombla i Nr 1307B Janów - Ostra Góra-Niemczyn w zakresie przebudowy skrzyżowań z drogą gminną Nr 104822B Jezierzysk - Zdroje z w związku z planowaną do realizacji przebudową drogi gminnej Jezierzysk – Zdroje ..... **17907**
- 2328** – Nr 4/2009 z dnia 29 września 2009 r. Zarządu Powiatu Białostockiego w sprawie powierzenia Gminie Choroszcz zarządzania drogą powiatową ..... **17908**
- 2329** – Zarządu Powiatu Augustowskiego z dnia 30 września 2009 r. o partnerstwie w realizacji w roku 2010 projektu „Budowa drogi powiatowej i dróg gminnych w Augustowie, w tym: ulica Tytoniowa, ulica Komunalna, ulica I Pułku Ułanów Krechowieckich” ..... **17910**
- 
-

2 3 0 6

**UCHWAŁA NR XLVI/581/09 RADY MIEJSKIEJ BIAŁEGOSTOKU**

z dnia 28 września 2009 r.

**w sprawie zmiany statutu Miejskiego Ośrodka Pomocy Rodzinie w Białymstoku**

Na podstawie art. 18 ust. 2 pkt 9 lit. h ustawy z dnia 8 marca 1990 r. o samorządzie gminnym (Dz. U. z 2001 r. Nr 142, poz. 1591, ze zm.: Dz. U. z 2002 r. Nr 23, poz. 220 i Nr 62, poz. 558 Nr 113, poz. 984 i Nr 153, poz. 1271 i Nr 214, poz. 1806, z 2003 r. Nr 80, poz. 717 i Nr 162, poz. 1568, z 2004 r. Nr 102, poz. 1055 i Nr 116, poz. 1203 oraz z 2005 r. Nr 172, poz. 1441 i Nr 175, poz. 1457, z 2006 r. Nr 17, poz. 128 i Nr 181, poz. 1337 oraz z 2007 r. Nr 48, poz. 327 i Nr 138, poz. 974 i Nr 173, poz. 1218, z 2008 r. Nr 180, poz. 1111 i Nr 223, poz. 1458 z 2009 r. Nr 52, poz. 420) oraz art 110 ust. 4 i 7 ustawy z dnia 12 marca 2004 r. o pomocy społecznej (Dz. U. z 2008 r. Nr 115, poz. 728 ze zm.: Dz. U. 2008 r. Nr 171, poz. 1056 i Nr 216, poz. 1367 i Nr 220, poz. 1431 i Nr 223, poz. 1458 oraz z 2009 r. Nr 6, poz. 33 i Nr 69, poz. 590 i Nr 92, poz. 753) uchwała się, co następuje:

§ 1. W statucie Miejskiego Ośrodka Pomocy Rodzinie w Białymstoku stanowiącym załącznik do uchwały Nr IX/77/03 Rady Miejskiej Białegostoku z dnia 26 maja 2003 r. w sprawie nadania statutu Miejskiemu Ośrodkowi Pomocy Rodzinie w Białymstoku (Dz. Urz. Woj. Podl. Nr 55, poz. 1152), zmienionej uchwałą Nr XXIV/231/04 Rady Miejskiej Białegostoku z dnia 26 kwietnia 2004 r. (Dz. Urz. Woj. Podl. Nr 56, poz. 957), uchwałą Nr XXXII/349/04 Rady Miejskiej Białegostoku z dnia 29 listopada 2004 r. (Dz. Urz. Woj. Podl. Nr 191, poz. 2585), uchwałą Nr XLV/522/05 Rady Miejskiej Białegostoku z dnia 25 lipca 2005 r. (Dz. Urz. Woj. Podl. Nr 190, poz. 2168), uchwałą Nr XXIX/346/08 Rady Miejskiej Białegostoku z dnia 19 czerwca 2008 r. (Dz. Urz. Woj. Podl. Nr 164, poz. 1608), uchyloną uchwałą Nr XXX/370/08 Rady Miejskiej Białegostoku z dnia 11 lipca 2008 r. (Dz. Urz. Woj. Podl. Nr 181, poz. 1807) i uchwałą Nr XXXII/390/08 Rady Miejskiej Białegostoku z dnia 29 września 2008 r. (Dz. Urz. Woj. Podl. Nr 249, poz. 2568), wprowadza się następujące zmiany:

1) § 7 otrzymuje brzmienie:

„§ 7. 1. Prezydent Miasta Białegostoku udziela Dyrektorowi Ośrodka upoważnienia do wydawania decyzji administracyjnych w indywidualnych sprawach z zakresu pomocy społecznej należących do właściwości gminy.

2. Na wniosek Dyrektora Ośrodka Prezydent Miasta Białegostoku może udzielić upoważnienia, o którym mowa w ust. 1 także innym pracownikom Ośrodka.”

2) § 6 pkt 2) otrzymuje brzmienie:

„2) koordynacja realizacji miejskiej strategii rozwiązywania problemów społecznych,”

3) w § 6 skreśla się pkt 13).

§ 2. Wykonanie uchwały powierza się Prezydentowi Miasta Białegostoku.

§ 3. Uchwała wchodzi w życie po upływie 14 dni od daty ogłoszenia w Dzienniku Urzędowym Województwa Podlaskiego, z mocą obowiązującą od dnia 1 stycznia 2010 roku w zakresie dotyczącym § 1 pkt 3) niniejszej uchwały.

**Przewodniczący Rady**  
**Włodzimierz Leszek Kusak**

2 3 0 7

**UCHWAŁA NR XXXIV/221/09 RADY MIEJSKIEJ W AUGUSTOWIE**

z dnia 29 września 2009 r.

**w sprawie zmiany uchwały Nr XIII/83/07 Rady Miejskiej w Augustowie w sprawie wynajmowania lokali wchodzących w skład mieszkaniowego zasobu gminy**

Na podstawie art. 21 ust. 1 pkt 2 i ust. 3 ustawy z dnia 21 czerwca 2001 r. o ochronie praw lokatorów, mieszkaniowym zasobie gminy i o zmianie Kodeksu cywilnego /Dz. U. z 2005 r. Nr 31, poz. 266; z 2004 r. Nr 281, poz. 2783 i poz. 2786; z 2006 r. Nr 86, poz. 602, Nr 94, poz. 657, Nr 167, poz. 1193, Nr 249, poz. 1833; z 2007 r. Nr 128, poz. 902, Nr 173, poz. 1218/ oraz art. 40 ust. 2 pkt 3 ustawy z dnia 8 marca 1990 r. o samorządzie gminnym /Dz. U. z 2001 r. Nr 142, poz. 1591; z 2002 r. Nr 23, poz. 220, Nr 62, poz. 558, Nr 113, poz. 984, Nr 153, poz. 1271, Nr 214, poz. 1806; z 2003 r. Nr 80, poz. 1568; z 2004 r. Nr 102, poz. 1055, Nr 116, poz. 1203; z 2005 r. Nr 172, poz. 1441, Nr 175, poz. 1457; z 2006 Nr 17, poz. 128, Nr 181, poz. 1337; z 2007 r. Nr 48, poz. 327, Nr 138, poz. 974, Nr 173, poz. 1218; z 2008 r. Nr 180, poz. 1111, Nr 223, poz. 1458; z 2009 Nr 52, poz. 420/ Rada Miejska w Augustowie uchwala, co następuje:

§ 1. W uchwale Nr XIII/83/07 Rady Miejskiej w Augustowie z dnia 28 września 2007 r. w sprawie wynajmowania lokali wchodzących w skład mieszkaniowego zasobu gminy /Dziennik Urzędowy Województwa Podlaskiego z 2007 r. Nr 239, poz. 2449/ wprowadza się następujące zmiany:

- 1) W § 3 dodaje się ust. 4,5 i 6 w brzmieniu: „4. Umowy najmu na lokale socjalne nie mogą być przedłużone osobom, których dochód wskazany w § 3 ust. 1 pkt 1 zostanie przekroczony. 5. Dotychczasowy najemca lokalu socjalnego, któremu nie będzie przedłużona umowa najmu i nie posiadający zadłużenia wobec wynajmującego może ubiegać się o zmianę umowy na lokal mieszkalny pod warunkiem spełnienia kryterium, o którym mowa w § 2 ust. 1 pkt 1. 6. Warunkiem zawarcia umowy najmu lokalu mieszkalnego będzie wpłacenie kaucji zabezpieczającej pokrycie należności z tytułu najmu lokalu przysługujących wynajmującemu w dniu opróżnienia lokalu w wysokości określonej w art. 6 ust. 1 ustawy”.
- 2) W § 9 ust. 2 otrzymuje brzmienie: „2. Burmistrz Miasta Augustowa w drodze zarządzenia powołuje na okres czterech lat Społeczną Komisję Mieszkaniową”.
- 3) W § 13 ust. 1 dodaje się pkt 4 w brzmieniu: „4. Dobrowolne uregulowanie w całości należności czynszowych za zajmowany lokal mieszkalny po wygaśnięciu umowy najmu będzie podstawą do ubiegania się o ponowne zawarcie umowy najmu lokalu mieszkalnego z zasobów gminy przez osobę posiadającą status korzystającego z lokalu bez tytułu prawnego lub pełnoletniego członka rodziny po łącznym spełnieniu nw. warunków: a) stałe zamieszkiwanie w danym lokalu przez okres co najmniej 1 roku od ustania stosunku najmu, b) brak zaległości w należnych opłatach za zajmowany lokal, które stanowią podstawę do rozwiązania najmu, c) średni miesięczny dochód na jednego członka gospodarstwa domowego w okresie trzech miesięcy poprzedzających datę rozpatrywania wniosku nie przekraczający 150 % najniższej emerytury w gospodarstwie jednoosobowym i 100 % w gospodarstwie wieloosobowym”

§ 2. Wykonanie uchwały powierza się Burmistrzowi Miasta Augustowa.

§ 3. Uchwała wchodzi w życie po upływie 14 dni od ogłoszenia w Dzienniku Urzędowym Województwa Podlaskiego.

**Przewodniczący Rady Miejskiej w Augustowie**  
*Andrzej Kurczyński*

2 3 0 8

**UCHWAŁA NR 356/XLIX/09 RADY MIEJSKIEJ ŁOMŻY**

z dnia 30 września 2009 r.

**w sprawie szczegółowych warunków przyznania i odpłatności za usługi opiekuńcze i specjalistyczne usługi opiekuńcze z wyłączeniem specjalistycznych usług opiekuńczych dla osób z zaburzeniami psychicznymi oraz szczegółowych warunków częściowego lub całkowitego zwolnienia oraz opłat i trybu ich pobierania dla osób samotnych oraz na rzecz osób w rodzinie, odpłatności za pobyt i wyżywienie w Klubie Seniora oraz zasad zwrotu wydatków na usługi opiekuńczo – lecznicze, pomoc rzeczową, zasiłki okresowe i celowe**

Na podstawie art. 50 ust. 6 oraz 96 ust. 4, ustawy z dnia 12 marca 2004 r., o pomocy społecznej (tj. Dz. U. z 2008 r., Nr 115, poz. 728, Nr 171, poz. 1056, Nr 220 poz. 1431, Nr 216 poz. 1367, Nr 223, poz. 1458, z 2009 r., Nr 6 poz. 33, Nr 65, poz. 554, Nr 69, poz. 590, Nr 92, poz. 753) Rada Miejska Łomży uchwala co następuje:

§ 1. Zatwierdza się odpłatność za pobyt i wyżywienie w Klubie Seniora zgodnie z załącznikiem Nr 1 do Uchwały.

§ 2. Zatwierdza się szczegółowe warunki przyznawania i odpłatności za usługi opiekuńcze i specjalistyczne usługi opiekuńcze oraz na szczegółowe warunki częściowego lub całkowitego zwolnienia z opłat i trybu ich pobierania na rzecz osób samotnych oraz osób w rodzinie zgodnie z załącznikiem Nr 2 do Uchwały.

§ 3. Wydatki na usługi lecznicze, pomoc rzeczową zasiłki okresowe i celowe przyznawane pod warunkiem zwrotu podlegają zwrotowi w części lub całości, jeśli dochód osoby samotnej lub w rodzinie przekracza kwotę kryterium dochodowego. Zasady zwrotu wydatków na świadczenia stanowi załącznik Nr 3 do Uchwały.

§ 4. Traci moc Uchwała Nr 206/XXXI/04 Rady Miejskiej z dnia 26 maja 2004 r., /Dz. Urz. Województwa Podlaskiego Nr 105, poz. 1564 z dnia 16.07.2004 r./, zmienionej Uchwałą Nr 246/XXXVII/04 r., z dnia 29 września 2004 r., /Dz. Urz. Woj. Podlaskiego Nr 153, poz. 2030 z dnia 08.10.2004 r., zmieniająca Uchwałę Nr 479/LXXIII/06 z dnia 25 października 2006 r. /Dz. Urz. Woj. Podlaskiego Nr 266, poz. 2646 z dnia 10 listopada 2006 r./ w sprawie szczegółowych warunków przygotowania i odpłatności za usługi opiekuńcze i specjalistyczne usługi opiekuńcze oraz szczegółowych warunków częściowego lub całkowitego zwolnienia z opłat i trybu ich pobierania dla osób samotnych oraz na rzecz osób w rodzinie, odpłatność za pobyt i wyżywienie w Klubie Seniora.

§ 5. Decyzje wydane przed dniem wejścia w życie Uchwały zachowują swoją moc w trakcie ważności decyzji.

§ 6. Wykonanie Uchwały powierza się Prezydentowi Miasta Łomża

§ 7. Uchwała wchodzi w życie po upływie 14 dni od ogłoszenia w Dzienniku Urzędowym Województwa Podlaskiego.

**Przewodniczący Rady Miejskiej Łomży**  
*Wiesław Tadeusz Grzymała*

**Załącznik Nr 1**

do uchwały Nr 356/XLIX/09

Rady Miejskiej Łomży

z dnia 30 września 2009 r.

1. Tabela miesięcznej odpłatności za pobyt i wyżywienie w Klubie Seniora w Łomży – jako pomoc rzeczowa osób samotnie gospodarujących

L.p.	Dochód na osobę samotnie gospodarującą w PLN (od-do)	Odpłatność w PLN ustalona od średniego kosztu utrzymania
1.	do 477	bezpłatnie
2.	477-523	30
3.	524-572	60
4.	573-692	110
5.	693-788	150
6.	Powyżej 788	200

2. Tabela miesięcznej odpłatności za pobyt i wyżywienie w Klubie Seniora w Łomży – jako pomoc rzeczowa osób w rodzinie.

L.p.	Dochód na osobę w rodzinie w PLN (od-do)	Odpłatność w PLN ustalona od średniego kosztu utrzymania
1.	do 351	bezpłatnie
2.	352-386	30
3.	387-421	60
4.	422-509	110
5.	510-579	150
6.	Powyżej 579	200

3. Przyjmuje się średni koszt utrzymania w Klubie Seniora w wysokości 200 zł/osobę.

4. W przypadkach szczególnych, zwłaszcza, jeżeli żądanie zwrotu wydatków na udzielone świadczenie w całości lub w części stanowiłoby dla osoby zobowiązanej nadmierne obciążenie lub też niweczyłoby skutki udzielonej pomocy – Dyrektor Miejskiego Ośrodka Pomocy Społecznej w Łomży na wniosek pracownika socjalnego lub osoby zainteresowanej może odstąpić od żądania takiego zwrotu lub zmniejszyć ustaloną odpłatność.

**Załącznik Nr 2**

do uchwały Nr 356/XLIX/09

Rady Miejskiej Łomży

z dnia 30 września 2009 r.

szczegółowe warunki przyznawania i odpłatności za usługi opiekuńcze i specjalistyczne usługi opiekuńcze z wyłączeniem specjalistycznych usług opiekuńczych dla osób z zaburzeniami psychicznymi oraz szczegółowe warunki częściowego lub całkowitego zwolnienia od opłat i trybu ich pobierania.

1. Tabela miesięcznej odpłatności dla osób samotnie gospodarujących.

L.p.	Dochód na osobę samotnie gospodarującą w PLN (od-do)	Wysokość opłaty ustalona wartości 1 godziny usługi
1.	do 477	bezpłatnie
2.	478-695	0,45 zł
3.	696-860	0,90 zł
4.	861-1010	1,35 zł
5.	1011-1190	2,70 zł
6.	1191-1270	4,30 zł
7.	1271-1350	6,10 zł
8.	powyżej 1350	9,00 zł

2. Tabela miesięcznej odpłatności dla osób w rodzinie.

L.p.	Dochód na osobę w rodzinie w PLN (od-do)	Wysokość opłaty ustalona wartości 1 godziny usługi
1.	do 316	bezpłatnie
2.	317-461	0,45 zł
3.	462-670	0,90 zł
4.	671-800	1,35 zł
5.	801-900	2,20 zł
6.	901-950	3,00 zł
7.	951-1000	4,40 zł
8.	1050-1100	5,30 zł
9.	1101-1200	6,30 zł
10.	1201-1300	7,20 zł
11.	1301-1400	8,10 zł
12.	1401-1500	8,50 zł
13.	Powyżej 1500	9,00 zł

3. Użyte w uchwale określenie „osoba w rodzinie” oznacza osobę spokrewnioną lub niespokrewnioną pozostającą w faktycznym związku, wspólnie zamieszkującą i gospodarującą z osobą korzystającą z usług opiekuńczych i specjalistycznych usług opiekuńczych.

4. Warunkiem przyznania usług opiekuńczych i specjalistycznych usług opiekuńczych z wyłączeniem specjalistycznych usług opiekuńczych dla osób z zaburzeniami psychicznymi jest:

- posiadanie ustalonego stopnia niepełnosprawności,
- zaświadczenie lekarskie o konieczności objęcia usługami,
- wiek świadczeniobiorcy pow. 70 – roku życia,
- ograniczenie ruchowe spowodowane niepełnosprawnością,
- przewlekła lub długotrwała choroba,
- rodzina wspólnie zamieszkała, a także wspólnie niezamieszkujący małżonek, wstępni, zstępni nie mogą zabezpieczyć pomocy w postaci usług.



5. Należności za przedmiotowe usługi SA wpłacane w kasie MOPS w Łomży w wysokości i terminie określonym w decyzji.

6. W przypadkach szczególnych, zwłaszcza, jeżeli żądanie zwrotu wydatków na udzielone świadczenie w całości lub w części stanowiłoby dla osoby zobowiązanej nadmierne obciążenie lub też niweczyłoby skutki udzielonej pomocy Dyrektora Miejskiego Ośrodka Pomocy Społecznej w Łomży na wniosek pracownika socjalnego lub osoby zainteresowanej może odstąpić od żądania takiego zwrotu lub zmniejszyć ustaloną odpłatność.

7. Przyjmuje się koszt 1 godziny usług opiekuńczych i specjalistycznych usług opiekuńczych w wysokości 10 zł

### Załącznik Nr 3

do uchwały Nr 356/XLIX/09

Rady Miejskiej Łomży

z dnia 30 września 2009 r.

#### 1. Tabela zwrotu wydatków na świadczenia dla osób samotnie gospodarujących

L.p.	Dochód na osobę samotnie gospodarującą w PLN (od-do)	Część wydatków na świadczenia podlegające zwrotowi wyrażona w %
1.	478-590	30
2.	591-750	80
3.	Powyżej 751	100

#### 2. Tabela zwrotu wydatków na świadczenia dla osób w rodzinie.

L.p.	Dochód na osobę w rodzinie w PLN (od-do)	Część wydatków na świadczenia podlegające zwrotowi wyrażona w %
1.	352-400	30
2.	401-450	80
3.	451-490	100

1. Zwrot wydatków można dokonać poprzez jednorazową wpłatę należności lub w ratach.

2. Okres spłaty oraz wysokość rat określa Dyrektor MOPS w Łomży na podstawie wywiadu środowiskowego i wniosku pracownika socjalnego

3. Okres spłaty nie może być dłuższy niż 12 m-cy.

4. Wpłaty należności dokonuje się w kasie MOPS do 15 każdego miesiąca.

5. Rozpoczęcie spłaty rat następuje w terminie określonym w decyzji.

2 3 0 9

**UCHWAŁA NR XXXV/180/09 RADY MIASTA KOLNO**

z dnia 1 października 2009 r.

**w sprawie inicjatywy wzniesienia pomnika Ojca Świętego Jana Pawła II i Prymasa Polski kardynała Stefana Wyszyńskiego**

Na podstawie art. 18 ust. 2 pkt 13 ustawy z dnia 8 marca 1990 r. o samorządzie gminnym (Dz. U. z 2001 r. Nr 142, poz. 1591, zm. Dz. U. z 2002 r. Nr 23, poz. 220, Nr 62, poz. 558, Nr 113, poz. 984, Nr 153, poz. 1271, Nr 214, poz. 1806; z 2003 r. Nr 80, poz. 717, Nr 162, poz. 1568; z 2004 r. Nr 102, poz. 1055, Nr 116, poz. 1203; z 2005 r. Nr 172, poz. 1441, z 2006 r. Nr 17, poz. 128, Nr 181, poz. 1337; z 2007 r. Nr 48, poz. 327, Nr 138, poz. 974, Nr 173, poz. 1218, z 2008 r. Nr 180, poz. 1111, Nr 223, poz. 1458, z 2009 r. Nr 52, poz. 420) Rada Miasta Kolno uchwala, co następuje:

§ 1. Rada Miasta Kolno popiera inicjatywę wzniesienia pomnika Ojca Świętego Jana Pawła II i Prymasa Polski kardynała Stefana Wyszyńskiego w scenie składania homagium przez kardynała Stefana Wyszyńskiego, podczas mszy św. inauguracyjnej pontyfikatu Jana Pawła II.

§ 2. Pomnik będzie wzniesiony na terenie przy Kościele Św. Anny w Kolnie.

§ 3. Wykonanie uchwały powierza się Burmistrzowi Miasta Kolno.

§ 4. Uchwała wchodzi w życie po upływie 14 dni od dnia ogłoszenia w Dzienniku Urzędowym Województwa Podlaskiego.

**Przewodniczący Rady Miasta**  
*Jerzy Staszkiwicz*

2 3 1 0

**UCHWAŁA NR 125/XXXII/09 RADY MIEJSKIEJ W SZCZUCZYNIE**

z dnia 13 października 2009 r.

**w sprawie wyłapywania bezdomnych zwierząt na terenie gminy Szczuczyn oraz rozstrzygnięcia o dalszym postępowaniu z nimi**

Na podstawie art. 18 ust. 2 pkt 15 ustawy z dnia 8 marca 1990 r. o samorządzie gminnym (Dz. U. z 2001 r. Nr 142, poz. 1591, z 2002 r. Nr 23, poz. 220, Nr 62, poz. 558, Nr 113, poz. 984, Nr 153, poz. 271, Nr 214, poz. 1806, z 2003 r. Nr 80, poz. 717, Nr 162, poz. 1568, z 2004 r. Nr 102, poz. 1055, Nr 116, poz. 1203, Nr 167, poz. 1759, z 2005 r. Nr 172, poz. 1441, Nr 175, poz. 1457, z 2006 r. Nr 17, poz. 128, Nr 181, poz. 1337, z 2007 r. Nr 138, poz. 974, Nr 173, poz. 1218, Nr 180, poz. 1111, Nr 223, poz. 1458, z 2009 r. Nr 52, poz. 420) i art. 11 ust. 3 ustawy z dnia 21 sierpnia 1997 r. o ochronie zwierząt (Dz. U. z 2003 r. Nr 106, poz. 1002 z 2004 r. Nr 69, poz. 625, Nr 92, poz. 880, Nr 96, poz. 959, z 2005r. Nr 33, poz. 289, Nr 175, poz. 1462, z 2006 r. Nr 249, poz. 1830, z 2008r. 199, poz. 1227, z 2009 r. Nr 18, poz. 97, Nr 79, poz. 668, Nr 92, poz. 753) po uzgodnieniu z Powiatowym Lekarzem Weterynarii w Grajewie oraz zasięgnięciem opinii Towarzystwa Opieki nad Zwierzętami, uchwala się co następuje:

§ 1. Ustala się, iż wyłapywanie bezdomnych zwierząt na terenie Gminy Szczuczyn ma charakter okresowy.

§ 2. 1. Wyłapywanie bezdomnych zwierząt odbywać się będzie raz w miesiącu w drugą środę miesiąca z zastrzeżeniem ust. 2.

2. Niezależnie od terminów określonych w ust. 1 dopuszcza się możliwość doraźnego wyłapywania bezdomnych zwierząt w wypadku zagrożenia życia i zdrowia ludzi, oraz zwierząt rannych i chorych.

3. W razie zaistnienia podejrzenia choroby zakaźnej o wyłapywaniu zwierząt zostanie niezwłocznie powiadomiony Powiatowy Lekarz Weterynarii.

§ 3. 1. Wyłapywanie bezdomnych zwierząt może wykonywać podmiot prowadzący działalność gospodarczą w tym zakresie, posiadający zezwolenie na prowadzenie działalności ochronnej przed bezdomnymi zwierzętami, dysponujący odpowiednimi urządzeniami i środkami do wykonywania usług, zapewniający warunki określone w obowiązujących przepisach.

2. Wyłapywane zwierzęta umieszczane będą w Schronisku dla bezdomnych Zwierząt Dworakowska Grażyna Jadwiga, 12-230 Biała Piska, Radysy 13.

§ 4. Zwierzęta umieszczane w schronisku będą zwracane właścicielom po wykazaniu przez nich swoich praw właścicielskich i dokonaniu zwrotu kosztów odłowienia i utrzymania zwierzęcia w schronisku.

§ 5. Traci moc uchwała Nr VIII/58/99 Rady Miejskiej w Szczuczynie z dnia 31 sierpnia 1999 roku w sprawie zasad i warunków wyłapywania bezdomnych zwierząt na terenie gminy Szczuczyn.

§ 6. Wykonanie uchwały powierza się Burmistrzowi Szczuczyna.

§ 7. Uchwała wchodzi w życie po upływie 14 dni od dnia ogłoszenia w Dzienniku Urzędowym Województwa Podlaskiego.

**Przewodniczący Rady**  
**Jerzy Szymanowski**

2 3 1 1

**UCHWAŁA NR 127/XXXII/09 RADY MIEJSKIEJ W SZCZUCZYNIĘ**

z dnia 13 października 2009 r.

**w sprawie ustalenia opłat za świadczenia publicznego przedszkola samorządowego**

Na podstawie art. 14 ust. 5 ustawy z dnia 7 września 1991 r. o systemie oświaty (Dz. U. z 2004 r. Nr 256, poz. 2572, Nr 273, poz. 2703, Nr 281, poz. 2781, z 2005 r. Nr 17, poz. 141, Nr 94, poz. 788, Nr 131, poz. 1091, Nr 122, poz. 1020, Nr 167, poz. 1400, Nr 249, poz. 2104, z 2006 r. Nr 144, poz. 1043, Nr 208, poz. 1532, Nr 227, poz. 1658, z 2007 r. Nr 42, poz. 273, Nr 80, poz. 542, Nr 115, poz. 791, Nr 120, poz. 818, Nr 180, poz. 1280, Nr 181, poz. 1292, z 2008 r. Nr 70, poz. 416, Nr 145, poz. 917, Nr 216, poz. 1370, z 2009 r. Nr 6, poz. 33, Nr 31, poz. 206, Nr 56, poz. 458) uchwała się, co następuje:

§ 1. Usługi świadczone przez publiczne przedszkole prowadzone przez Gminę Szczuczyn w zakresie podstawy programowej określonej w rozporządzeniu z dnia 23 grudnia 2008 r. w sprawie podstawy programowej wychowania przedszkolnego oraz kształcenia ogólnego w poszczególnych typach szkół (Dz. U. z 2009 r. Nr 4, poz. 17) są realizowane bezpłatnie.

§ 2. 1. Ustala się stawkę za wyżywienie dziecka w wysokości 6,00 zł dziennie.

2. W przypadku nieobecności dziecka w przedszkolu zwrotowi podlega dzienna stawka żywieniowa za każdy dzień nieobecności.

§ 3. Opłaty wnosi się miesięcznie w terminie do 25 dnia danego miesiąca.

§ 4. Wykonanie uchwały powierza się Burmistrzowi Szczuczyna.

§ 5. Traci moc uchwała Nr 54/XII/07 Rady Miejskiej w Szczuczynie z dnia 21 listopada 2007 r. w sprawie ustalenia opłat za świadczenia publicznego przedszkola samorządowego (Dz. Urz. Woj. Podl. Nr 266, poz. 2862).

§ 6. Uchwała wchodzi w życie po upływie 14 dni od dnia ogłoszenia w Dzienniku Urzędowym Województwa Podlaskiego, z mocą obowiązującą od 1 listopada 2009 r.

**Przewodniczący Rady**  
***Jerzy Szymanowski***

2 3 1 2

**UCHWAŁA NR XXVII/128/09 RADY GMINY JAŚWIŁY**

z dnia 17 września 2009 r.

**w sprawie ustalenia regulaminu przyznawania nagród Wójta Gminy Jaświły dyrektorom, wicedyrektorom i nauczycielom szkół, dla których organem prowadzącym jest Gmina Jaświły**

Na podstawie art. 49 ust. 1 pkt 1 i pkt 2 ustawy z dnia 26 stycznia 1982 r. Karta Nauczyciela (Dz. U. z 2006 r. Nr 97 poz. 674, Nr 170, poz. 1218, Nr 220 poz. 1600, Dz. U. z 2007 r. Nr 17 poz. 95, Nr 80 poz. 542, Nr 158 poz. 1103, Nr 102 poz. 689, Nr 176 poz. 1238, Nr 191 poz. 1369, Nr 247 poz. 1821, Dz. U. z 2008 r. Nr 145 poz. 917, Nr 227 poz. 1505, Dz. U. z 2009 r. Nr 1 poz. 1, Nr 56 poz. 458, Nr 67 poz. 572, Nr 97 poz. 800) Rada Gminy Jaświły uchwala, co następuje:

§ 1. Ustala się Regulamin określający kryteria i tryb przyznawania nagród dyrektorom, wicedyrektorom i nauczycielom szkół ze specjalnego funduszu nagród w brzmieniu określonym w załączniku do uchwały.

§ 2. Wykonanie uchwały powierza się Wójtowi Gminy.

§ 3. Uchwała wchodzi w życie po upływie 14 dni od dnia ogłoszenia w Dzienniku Urzędowym Województwa Podlaskiego.

**Przewodniczący Rady**  
***Bogusław Rutkowski***

**Załącznik**

do uchwały Nr XXVII/128/09

Rady Gminy Jaświły

z dnia 17 września 2009 r.

**REGULAMIN**

**PRYZNAWANIA NAGRÓD WÓJTA GMINY JAŚWIŁY**

**DYREKTOROM, WICEDYREKTOROM I NAUCZYCIELOM SZKÓŁ,**

**DLA, KTÓRYCH ORGANEM PROWADZĄCYM JEST GMINA JAŚWIŁY**

§ 1. Nagroda ma charakter uznaniowy i przyznawana jest dyrektorom, wicedyrektorom i nauczycielom za szczególne osiągnięcia w pracy dydaktyczno – wychowawczej, opiekuńczej lub organizacyjnej w skali gminy, województwa lub regionu.

## **ROZDZIAŁ II**

### **SPOSÓB PODZIAŁU ŚRODKÓW**

§ 2. Wojt Gminy Jaświły dysponuje funduszem nagród w wysokości 20 % z 1,5 % planowanego rocznego osobowego funduszu wynagrodzeń dla nauczycieli zatrudnionych w szkołach dla których organem prowadzącym jest Gmina Jaświły.

## **ROZDZIAŁ III**

### **KRYTERIA PRYZNAWANIA NAGRÓD**

§ 3. Kryteriami przyznawania nagród dyrektorom i wicedyrektorom szkół są:

- 1) dobra współpraca z organem prowadzącym;
- 2) osiągnięcie przez szkołę dobrych wyników nauczania;
- 3) osiągnięcie przez uczniów liczących się wyników w konkursach, olimpiadach oraz udział w zawodach międzyszkolnych, regionalnych i krajowych;
- 4) przygotowywanie i realizowanie przez szkołę znaczących w procesie wychowawczym imprez szkolnych;
- 5) współpraca ze środowiskiem i instytucjami wspomagającymi szkołę oraz efektywność w pozyskiwaniu i wykorzystywaniu środków finansowych;
- 6) pomoc młodym nauczycielom we właściwej adaptacji w zawodzie;
- 7) zapewnienie właściwych warunków do pracy i nauki; udostępnianie środków technicznych do realizacji celów dydaktycznych i wychowawczych oraz utrzymania obiektu;
- 8) prowadzenie nadzoru pedagogicznego zgodnie z obowiązującymi przepisami;
- 9) pomoc nauczycielom w zdobywaniu kolejnych stopni awansu zawodowego;
- 10) motywowanie nauczycieli do podnoszenia wyników w pracy;
- 11) wykorzystywanie bazy i tradycji szkoły oraz doświadczenia nauczycieli w procesie rozwoju placówki;
- 12) promowanie placówki w środowisku oraz dbanie o dobre imię szkoły;
- 13) zasięganie opinii rady pedagogicznej i innych organów w sprawach organizacji pracy szkoły oraz inspirowanie jej działania;
- 14) przestrzeganie prawa pracowniczego, w tym aktów wewnętrznych placówki;
- 15) konstruktywna i rzetelna współpraca ze związkami zawodowymi, zasięganie opinii związków w sprawach pracowniczych i organizacyjnych, stwarzanie warunków do działalności związkowej w granicach obowiązującego prawa;
- 16) tworzenie dobrego klimatu do pracy, dbanie o właściwe stosunki międzyludzkie oraz umiejętne rozwiązywanie konfliktów.

§ 4. 1. Kryteriami przyznawania nagród nauczycielom są:

- 1) w zakresie pracy dydaktyczno – wychowawczej:

- a) osiąganie dobrych wyników w nauczaniu, potwierdzonych w sprawdzianach i egzaminach uczniów przeprowadzanych przez okręgowe komisje egzaminacyjne oraz zakwalifikowaniem uczniów do grupy laureatów konkursów przedmiotowych na szczeblu gminy, powiatu lub województwa (miejsca 1 – 6), zajęciem przez uczniów (zespół) 1 – 3 miejsca w innych konkursach, zawodach, przeglądach, festiwalach itp.;
  - b) podejmowanie działalności innowacyjnej w zakresie wdrażania nowatorskich metod nauczania i wychowania, opracowywanie programów autorskich oraz publikacji;
  - c) przygotowywanie i wzorowe organizowanie uroczystości szkolnych lub środowiskowych oraz prawidłowa organizacja i prowadzenie letniego lub zimowego wypoczynku dla dzieci i młodzieży;
  - d) prowadzenie znaczącej działalności wychowawczej w klasie, szkole, placówce oraz organizowanie wycieczek, udział uczniów w spektaklach teatralnych, koncertach, wystawach i spotkaniach;
  - e) organizowanie imprez kulturalnych, sportowych i rekreacyjnych i wypoczynkowych;
  - f) osiąganie dobrych wyników w pracy resocjalizacyjnej z uczniami oraz z uczniami mającymi trudności w nauce;
- 2) w zakresie pracy opiekuńczej:
- a) zapewnienie pomocy i opieki uczniom lub wychowankom będącym w trudnej sytuacji materialnej lub życiowej, pochodzącym z rodzin ubogich lub patologicznych;
  - b) prowadzenie działalności mającej na celu zapobieganie i zwalczanie przejawów patologii społecznej wśród dzieci i młodzieży, w szczególności narkomanii i alkoholizmu;
  - c) organizowanie współpracy szkoły lub placówki z jednostkami systemu ochrony zdrowia, policji, organizacjami i stowarzyszeniami oraz rodzicami w zakresie zapobiegania i usuwania przejawów patologii społecznej i niedostosowania społecznego dzieci i młodzieży;
- 3) współpraca z rodzicami i środowiskiem lokalnym oraz rozwijanie form współpracy, w zakresie działalności pozaszkolnej polegającej na:
- a) udziale w zorganizowanych formach doskonalenia zawodowego;
  - b) udzielaniu aktywnej pomocy w adaptacji zawodowej nauczycieli podejmujących pracę w zawodzie nauczyciela.

2. Nagroda może być nauczycielowi przyznana po przepracowaniu w szkole, co najmniej roku w przypadku spełnienia łącznie, co najmniej pięciu kryteriów, o których mowa w ust. 1.

## **ROZDZIAŁ IV**

### **TRYB ZGŁASZANIA KANDYDATÓW DO NAGRODY**

§ 5. 1. Z wnioskiem o przyznanie nagrody Wójta Gminy może wystąpić:

- 1) dla nauczyciela:
  - a) dyrektor szkoły;
  - b) rada pedagogiczna;

- c) rada rodziców;
- d) związki zawodowe;

2) dla dyrektora szkoły:

- a) organ sprawujący nadzór pedagogiczny;
- b) rada pedagogiczna;
- c) rada rodziców
- d) związki zawodowe.

2. Nagrodę, o której mowa w ust. 1 może przyznać Wójt Gminy z własnej inicjatywy.

3. W uzasadnieniu wniosku o nagrodę należy podać konkretne i wymierne efekty osiągnięte przez osobę nominowaną do nagrody w okresie ostatnich 3 lat.

4. Wzór wniosku, o którym mowa w ust. 1 i 2 określa załącznik do regulaminu.

5. Wnioski, o których mowa w ust. 1 i 2 należy składać do 20 września do Urzędu Gminy;

6. Wnioski o przyznanie nagrody Wójta Gminy składane przez dyrektora szkoły, radę rodziców wymagają wcześniejszego ich zaopiniowania przez radę pedagogiczną.

§ 6. 1. Nagrody, o których mowa w ust. 1 pkt 1 przyznaje się w terminie do dnia 14 października każdego roku z okazji Dnia Edukacji Narodowej. W szczególnie uzasadnionych przypadkach nagroda może być przyznana w innym terminie.

2. Nauczyciel, któremu została przyznana nagroda, otrzymuje dyplom, którego odpis składa się do akt osobowych tego nauczyciela.



**Załącznik**

do regulaminu określającego tryb  
i kryteria przyznawania nagród  
dyrektorom, wicedyrektorom  
i nauczycielom

**WNIOSEK**

**o przyznanie nagrody Wójta Gminy Jaświły za osiągnięcia dydaktyczno-wychowawcze**

Panu/Pani

urodzonemu/j

(data i miejsce urodzenia)

(wykształcenie – stopień i kierunek oraz staż pracy pedagogicznej)

zatrudnionemu/j w

(nazwa szkoły, placówki, wymiar zatrudnienia)

(stanowisko i stopień awansu zawodowego)

(dotychczas otrzymane nagrody ministra, kuratora, wójta, dyrektora – rok otrzymania)

Opinia rady pedagogicznej

Wniosek zaopiniowano ..... na posiedzeniu w dniu .....

uchwała Nr ..... lub protokół Nr .....

**UZASADNIENIE**

Pan/i ..... wyróżniał/a się w realizacji zadań na zajmowanym stanowisku, w tym:

.....  
.....  
.....  
.....  
.....  
.....  
.....

Organ przedstawiający wniosek

(miejsce i data)

(pieczęć)

(podpis)

Wyrażam zgodę na przetwarzanie danych osobowych w celach związanych z procedurą wyłaniania kandydatów do nagrody. Zostałem/am poinformowany/a o przysługującym mi prawie wglądu do swoich danych osobowych, ich poprawiania i kontroli przetwarzania.

(miejsce i data)

podpis nauczyciela)

2 3 1 3

**UCHWAŁA NR XXI/135/09 RADY GMINY SZTABIN**

z dnia 18 września 2009 r.

**w sprawie ustalenia kryteriów i trybu przyznawania nagród nauczycielom**

Na podstawie art. 49 ust. 2 w związku z art. 91d pkt. 1 ustawy z dnia 26 stycznia 1982 r. - Karta Nauczyciela (Dz. U. z 2006 r., Nr 97, poz. 674, Nr 170, poz. 1218 i Nr 220, poz. 1600, z 2007 r., Nr 17, poz. 95, Nr 80, poz. 542, Nr 102, poz. 689, Nr 158, poz. 1103, Nr 176, poz. 1238, Nr 191, poz. 1369 i Nr 247, poz. 1821, z 2008r., Nr 145, poz. 917 i Nr 227, poz. 1505, Nr 145, poz. 917 oraz z 2009 r., Nr 1, poz. 1, Nr 56, poz. 458, Nr 67, poz. 572, Nr 97, poz. 800) uchwała się, co następuje:

§ 1. Ustala się regulamin przyznawania nagród nauczycielom szkół i placówek prowadzonych przez Gminę Sztabin stanowiący załącznik do niniejszej uchwały.

§ 2. Traci moc Uchwała Nr IX/48/07 Rady Gminy Sztabin z dnia 16 listopada 2007 r. w sprawie wprowadzenia Regulaminu przyznawania nagród dla nauczycieli ze specjalnego funduszu nagród za ich osiągnięcia dydaktyczno - wychowawcze.

§ 3. Wykonanie uchwały powierza się Wójtowi Gminy Sztabin.

§ 4. Uchwała wchodzi w życie po upływie 14 dni od dnia ogłoszenia w Dzienniku Urzędowym Województwa Podlaskiego.

**Przewodniczący Rady**  
***Paweł Karp***

**Załącznik**  
do uchwały Nr XXI/135/09  
Rady Gminy Sztabin  
z dnia 18 września 2009 r.

**REGULAMIN PRYZNAWANIA NAGRÓD NAUCZYCIELOM SZKÓŁ I PLACÓWEK PROWADZONYCH  
PRZEZ GMINĘ SZTABIN**

**ROZDZIAŁ 1**

**Postanowienia wstępne**

§ 1. 1. Regulamin ustala kryteria i tryb przyznawania nagród dla nauczycieli, za ich osiągnięcia w zakresie pracy dydaktycznej, wychowawczej i opiekuńczej, w tym realizacji zadań związanych z zapewnieniem bezpieczeństwa uczniom w czasie zajęć organizowanych przez szkołę oraz realizacji innych zadań statutowych szkoły, ze specjalnego funduszu nagród wyodrębnionego w budżecie Gminy Sztabin z przeznaczeniem na nagrody organu prowadzącego i dyrektorów szkół.

2. Niniejszy Regulamin stosuje się do nauczycieli zatrudnionych w szkole podstawowej i zespołach szkół prowadzonych przez Gminę Sztabin.

**ROZDZIAŁ 2**

**Sposób podziału środków**

§ 2. 1. W budżecie Gminy Sztabin tworzy się specjalny fundusz nagród dla nauczycieli w wysokości 1 % planowanych rocznych wynagrodzeń osobowych, z tym, że:

1) 80 % środków funduszu przeznacza się na nagrody dyrektora szkoły;

- 2) 20 % środków funduszu przeznacza się na nagrody organu prowadzącego, zwanego dalej nagrodami Wójta Gminy.

### **ROZDZIAŁ 3**

#### **Wysokość nagród**

§ 3. 1. Wysokość nagrody Wójta Gminy ustala się w wysokości do 100 % średniego wynagrodzenia nauczyciela stażysty, o którym mowa w art. 30 ust. 3 pkt 1 ustawy Karta Nauczyciela z uwzględnieniem § 2 ust. 1 pkt 2 i nie może być wyższa od nagrody kuratora oświaty.

2. Wysokość nagrody dyrektora nie może być wyższa niż 70 % średniego wynagrodzenia nauczyciela stażysty, o którym mowa w art. 30 ust. 3 pkt 1 ustawy Karta Nauczyciela z uwzględnieniem § 2 ust. 1 pkt. 1 i nie może być wyższa od nagrody Wójta Gminy.

### **ROZDZIAŁ 4**

#### **Kryteria przyznawania nagród**

§ 4. 1. Nagrody mogą być przyznawane wyróżniającym się nauczycielom szkół i placówek, zwanych dalej szkołami, po przepracowaniu w szkole co najmniej jednego roku, w tym nauczycielom zajmującym stanowiska dyrektorów.

2. Nagrody ze specjalnego funduszu mają charakter uznaniowy.

§ 5. Nagroda Wójta Gminy lub dyrektora szkoły może być przyznana nauczycielowi za osiągnięcia w zakresie pracy dydaktycznej, wychowawczej i opiekuńczej, w tym za realizację zadań związanych z zapewnieniem bezpieczeństwa uczniom w czasie zajęć organizowanych przez szkołę oraz za realizację zadań statutowych szkoły, a w szczególności za:

- 1) osiąganie dobrych wyników w nauczaniu potwierdzone w sprawdzianach i egzaminach uczniów, przeprowadzonych przez komisje egzaminacyjne,
- 2) podejmowanie działalności innowacyjnej w zakresie wdrażania nowatorskich metod nauczania i wychowania, opracowania autorskich programów i publikacji,
- 3) posiadanie udokumentowanych osiągnięć w pracy z uczniami uzdolnionymi lub z uczniami mającymi trudności w nauce,
- 4) organizację imprez kulturalnych, sportowych, rekreacyjnych i wypoczynkowych oraz uroczystości szkolnych,
- 5) aktywne uczestnictwo w zajęciach pozalekcyjnych organizowanych w szkole, w tym w dodatkowych zajęciach dydaktycznych, wycieczkach, imprezach kulturalnych
- 6) rozwijanie indywidualnych cech uczniów i wspomaganie ich wszechstronnego rozwoju,
- 7) prowadzenie działalności na rzecz promocji i rozwoju szkoły,
- 8) prowadzenie działalności mającej na celu zapobieganie i zwalczanie przejawów patologii społecznej wśród dzieci i młodzieży, a w szczególności narkomanii i alkoholizmowi,
- 9) mobilizowanie rodziców do udziału w życiu szkoły, rozwijaniu form współdziałania szkoły z rodzicami,

- 10) uczestnictwo w różnych formach doskonalenia zawodowego skutkujących wzbogaceniem własnego warsztatu pracy oraz kwalifikacji zawodowych,
- 11) organizację pomocy i opieki uczniom, będącym w trudnej sytuacji materialnej i życiowej, pochodzącym z rodzin ubogich lub patologicznych,
- 12) prowadzenie działań na rzecz tworzenia warunków do dialogu z młodymi ludźmi na tematy, które mają dla nich znaczenie,
- 13) dzielenie się swoim doświadczeniem zawodowym, w szczególności udzielanie pomocy nauczycielom rozpoczynającym pracę w zawodzie,
- 14) aktywne współuczestnictwo w organizowanych przez szkołę działaniach na rzecz zapewnienia bezpieczeństwa uczniom w czasie zajęć.

§ 6. 1. Nagroda Wójta Gminy lub dyrektora szkoły może być przyznana wyróżniającym się nauczycielom szkół za osiągnięcia wyszczególnione w § 5, jeżeli spełniają co najmniej 4 kryteria.

2. Ponadto nagroda Wójta Gminy może być przyznana dyrektorom szkół, którzy dodatkowo spełniają min. 2 z niżej wymienionych kryteriów:

- 1) dbają o wysoki poziom nauczania przez odpowiednią organizację pracy szkoły, właściwy dobór programów nauczania, wspomaganie nauczycieli w ich rozwoju zawodowym, opracowywanie i wdrażanie programów i rozwiązań innowacyjnych w szkole oraz wzbogacanie jej oferty edukacyjnej,
- 2) troszczą się o mienie szkoły i polepszenie bazy dydaktycznej,
- 3) angażują się w remonty i inwestycje realizowane w szkole,
- 4) prawidłowo współpracują ze wszystkimi organami szkoły i gminy,
- 5) dbają o pozytywny wizerunek szkoły w środowisku lokalnym, w tym podejmują działania na rzecz promocji szkoły w środowisku zewnętrznym,
- 6) wzorowo kierują szkołą przez opracowywanie i wdrażanie systemu zapewniającego wysoką jakość pracy szkoły poprzez realizację właściwej polityki kadrowej i organizację pracy,
- 7) podejmują działania na rzecz budowania społeczeństwa obywatelskiego, w szczególności tworzenie w szkole klimatu dla dialogu i debaty z dziećmi i młodzieżą,
- 8) kształtują dobry klimat wychowawczy w szkole przez stawianie odpowiednich wymagań nauczycielom i uczniom oraz pracownikom niepedagogicznym szkoły oraz umiejętne kształtowanie stosunków międzyludzkich w szkole,
- 9) racjonalnie gospodarują środkami budżetowymi oraz racjonalnie pozyskują i wydatkują środki pozabudżetowe,
- 10) organizują w sposób profesjonalny i skuteczny egzaminy przeprowadzane w szkole,
- 11) podejmują działania na rzecz zapewnienia bezpieczeństwa uczniom w czasie zajęć organizowanych przez szkołę,
- 12) realizują terminowo i skutecznie zadania wynikające z przepisów prawa.

## **ROZDZIAŁ 5**

### **Tryb zgłaszania kandydatów do nagrody**

§ 7. 1. Z wnioskiem o przyznanie nagrody Wójta Gminy może wystąpić:

1) dla nauczyciela:

- a) dyrektor szkoły,
- b) rada pedagogiczna,
- c) rada rodziców,
- d) zakładowe organizacje związkowe zrzeszające nauczycieli,

2) dla dyrektora szkoły:

- a) wizytator Kuratorium Oświaty terytorialnie odpowiedzialny za gminę,
- b) rada pedagogiczna,
- c) rada rodziców.

2. Z wnioskiem o przyznanie nagrody dyrektora szkoły może wystąpić:

- a) dyrektor szkoły,
- b) rada pedagogiczna,
- c) rada rodziców,
- d) związki zawodowe zrzeszające nauczycieli (działające w szkole).

3. W uzasadnieniu wniosku o nagrodę należy podać konkretne i wymierne efekty osiągnięte przez osobę nominowaną do nagrody w okresie ostatnich 3 lat.

4. Wzór wniosku, o którym mowa w ust. 1 i 2 określa załącznik do regulaminu.

5. Wnioski, o których mowa w ust. 1 i ust. 2 należy składać do dnia 30 września, za wyjątkiem 2009r. w którym wnioski należy składać do 9 października:

- 1) o nagrodę Wójta Gminy do sekretariatu Urzędu Gminy,
- 2) o nagrodę dyrektora do sekretariatu szkoły.

6. Wnioski o przyznanie nagrody Wójta Gminy lub dyrektora szkoły składane przez dyrektora szkoły, radę rodziców, zakładowe organizacje związkowe, wymagają wcześniejszego ich zaopiniowania przez radę pedagogiczną.

## **ROZDZIAŁ 6**

### **Tryb przyznawania nagród**

§ 8. 1. Nagrody nauczycielom przyznają:

- 1) ze środków, o których mowa § 2 ust. 1 pkt. 1 - dyrektor szkoły,
- 2) ze środków, o których mowa § 2 ust. 1 pkt. 2 - Wójt Gminy

2. Przyznanie nagrody Wójta Gminy jest poprzedzone zaopiniowaniem kandydatów przez komisję nagród w składzie:

- 1) dwóch przedstawicieli Wójta Gminy,
- 2) po jednym przedstawicielu zakładowych organizacji związkowych zrzeszających nauczycieli.
  3. Skład imienny komisji, o której mowa w ust. 2 ustala zarządzeniem Wójt Gminy.
  4. Nagrodę, o której mowa w ust. 1 pkt. 2 może z własnej inicjatywy przyznać Wójt Gminy. W tym przypadku wnioski nie podlegają zaopiniowaniu przez komisję, o której mowa w ust. 2
  5. Nagrody, o których mowa w ust. 1 pkt. 1 i pkt. 2 przyznaje się w terminie do dnia 14 października każdego roku z okazji Dnia Edukacji Narodowej. W szczególnie uzasadnionych przypadkach nagroda może być przyznana w innym terminie.

## **ROZDZIAŁ 7**

### **Przepisy końcowe**

§ 9. Regulamin został uzgodniony przez Zarząd Oddziału ZNP w Augustowie.

**Załącznik**

do Regulaminu przyznawania  
nagród nauczycielom szkół  
i placówek prowadzonych przez  
Gminę Sztabin

**WNIOSEK**

**o przyznanie nagrody Wójta Gminy Sztabin/Dyrektora Szkoły\***

Zgłaszam wniosek o przyznanie nagrody:

Panu/Pani .....  
(imię i nazwisko)

urodzonemu/ej .....  
(data i miejsce urodzenia)

.....  
(wykształcenie, staż pracy w szkole lub placówce)

zatrudnionemu/ej w .....  
(nazwa szkoły/placówki, w której nauczyciel jest zatrudniony)

.....  
(stanowisko)

.....  
(dotychczas otrzymane nagrody ministra, kuratora, dyrektora - rok otrzymania)

.....  
ostatnia ocena pracy nauczyciela (data i stopień)

Uzasadnienie wniosku przez zgłaszającego:

Opinia rady pedagogicznej

Organ sporządzający wniosek

.....  
(miejscowość i data)

.....  
(pieczęć)

.....  
(podpis)

Organ przedstawiający wniosek Wójtowi Gminy/ Dyrektorowi Szkoły\*

.....  
miejscowość i data)

.....  
(pieczęć)

.....  
(podpis)

\*niepotrzebne skreślić

2 3 1 4

**UCHWAŁA NR XXX/147/09 RADY GMINY HAJNÓWKA**

z dnia 22 września 2009 r.

**w sprawie określenia wymagań, jakie powinien spełniać przedsiębiorca ubiegający się o uzyskanie zezwolenia na prowadzenie działalności w zakresie odbierania odpadów komunalnych od właścicieli nieruchomości, opróżniania zbiorników bezodpływowych i transportu nieczystości ciekłych na terenie Gminy Hajnówka**

Na podstawie art. 18 ust. 2 pkt 15 ustawy z dnia 8 marca 1990 r. o samorządzie gminnym (Dz. U. z 2001 r. Nr 142, poz. 1591, z 2002 r. Nr. 23, poz. 220, Nr 62, poz. 558, Nr 113, poz. 984, Nr 153, poz. 1271, Nr 214, poz. 1806, z 2003 r. Nr 80, poz. 717, Nr 162, poz. 1568, z 2004 r. Nr 102, poz. 1055, Nr 116, poz. 1203, z 2005 r. Nr 172, poz. 1441, Nr 175, poz. 1457, z 2006 r. Nr 17 poz 128, Nr 181, poz. 1337, z 2007 r. Nr 48, poz. 327, Nr 138, poz. 974, Nr 173, poz. 1218, z 2008 r. Nr 180, poz. 1111, Nr 223, poz. 1458, z 2009 r. Nr 52, poz. 420) oraz art. 7 ust. 3a ustawy z dnia 13 września 1996 r. o utrzymaniu czystości i porządku w gminach (Dz. U. z 2005 r. Nr 236, poz. 2008, Nr 180, poz. 1495, z 2006 r. Nr 144, poz. 1402, z 2008 r. Nr 223, poz. 1464, z 2009 r. Nr 18, poz. 97, Nr 79, poz. 666, Nr 92, poz. 753) uchwała się, co następuje:

§ 1. Określa się wymagania, jakie powinien spełniać przedsiębiorca ubiegający się o uzyskanie zezwolenie na prowadzenie działalności w zakresie odbierania odpadów komunalnych od właścicieli nieruchomości na terenie Gminy Hajnówka, stanowiące załącznik nr 1 do niniejszej uchwały.

§ 2. Określa się wymagania, jakie powinien spełniać przedsiębiorca ubiegający się o uzyskanie zezwolenia na prowadzenie działalności w zakresie opróżniania zbiorników bezodpływowych i transportu nieczystości ciekłych na terenie Gminy Hajnówka, stanowiące załącznik nr 2 do niniejszej uchwały.

§ 3. Wykonanie uchwały powierza się Wójtowi Gminy Hajnówka.

§ 4. Traci moc Zarządzenie Wójta Gminy Hajnówka Nr 104/06 Wójta Gminy Hajnówka z dnia 07 czerwca 2006 r. w sprawie określenia wymagań, jakie powinien spełniać przedsiębiorca ubiegający się o uzyskanie zezwolenia na świadczenie usług w zakresie odbierania odpadów komunalnych od właścicieli nieruchomości, opróżniania zbiorników bezodpływowych i transportu nieczystości ciekłych na terenie gminy Hajnówka tj. z następujących miejscowości: Bielszczyzna, Borek, Borysówka, Budy Leśne, Chytra, Czyżyki, Czerlonka Leśna, Dubicze Osoczne, Dubiny, Dubińska Ferma, Golakowa Szyja, Kotówka, Lipiny, Łozice, Mochnate, Nieznany Bór, Nowoberezowo, Nowokornino, Nowosady, Orzeszkowo, Olchowa Kładka, Pasieczniki Duże, Postołowo, Progale, Przechody, Puciska, Rzepiska, Sacharewo, Sawiny Gród, Smolany Sadek, Skryplewo, Stare Berezowo, Sorocza Nózka, Topiło, Trywieża, Wasilkowo, Wygoda, Zwodzieckie.

§ 5. Uchwała wchodzi w życie po upływie 14 dni od dnia jej ogłoszenia w Dzienniku Urzędowym Województwa Podlaskiego.

**Przewodniczący Rady**  
**Wiesław Józef Komarewski**



**Załącznik Nr 1**

do uchwały Nr XXX/147/09

Rady Gminy Hajnówka

z dnia 22 września 2009 r.

**WYMAGANIA, JAKIE POWINIEN SPEŁNIAĆ PRZEDSIĘBIORCA UBIEGAJĄCY SIĘ O UZYSKANIE  
ZEZWOLENIA NA PROWADZENIE DZIAŁALNOŚCI W ZAKRESIE ODBIERANIA ODPADÓW  
KOMUNALNYCH OD WŁAŚCICIELI NIERUCHOMOŚCI NA TERENIE GMINY HAJNÓWKA.**

§ 1. 1. Przedsiębiorca powinien złożyć wniosek o udzielenie zezwolenia, zawierający dane określone w art. 8 ustawy z dnia 13 września 1996 r. o utrzymaniu czystości i porządku w gminach (Dz. U. z 2005 r. Nr 236, poz. 2008, z późn. zm.) i potwierdzający spełnienie wymagań zawartych w niniejszej uchwale.

2. Przedsiębiorca powinien zapewnić właścicielowi nieruchomości z którym podpisał umowę na odbiór odpadów komunalnych pojemniki, kontenery lub worki na odpady w ilości zapewniającej odbiór odpadów komunalnych z częstotliwością wynikającą z Regulaminu utrzymania czystości i porządku w Gminie Hajnówka.

3. Pojemniki, kontenery i worki dostarczane przez firmę wywozową muszą być trwale oznakowane, a oznakowanie powinno zawierać minimum nazwę i numer telefonu przedsiębiorcy.

4. Przedsiębiorca ma obowiązek prowadzenie stałej konserwacji, naprawy pojemników i kontenerów w celu zapewnienia ich przydatności do obsługi zadań związanych z odbiorem odpadów komunalnych.

5. Przedsiębiorca powinien zapewnić gotowość takiej organizacji świadczonych usług, aby po każdorazowym opróżnieniu pojemników uprzątnięte zostały rozsypane odpady.

§ 2. 1. Pojazdy służące do odbierania odpadów komunalnych od właścicieli nieruchomości powinny spełniać wymagania techniczne określone w ustawie z dnia 20 czerwca 1997 r. Prawo o ruchu drogowym (Dz. U. z 2005 r. Nr 108, poz. 908, z późn. zm.) oraz dodatkowo:

- 1) powinny być czyste i posiadać estetyczny wygląd,
- 2) powinny być oznakowane w sposób trwały, a oznakowanie powinno zawierać informacje o przedsiębiorcy - nazwę, adres i telefon,
- 3) powinny być wyposażone w sprzęt umożliwiający sprzątanie miejsc odbioru odpadów w przypadkach ich zanieczyszczenia podczas wykonywania czynności odbioru odpadów.

2. Konstrukcja i zabudowa pojazdów nie powinna powodować zanieczyszczenia środowiska poprzez samoistne, niekontrolowane wysypywanie, bądź rozwiewanie przewożonych odpadów, a także rozprzestrzenianie się przykrych odorów.

3. Liczba i stan techniczny posiadanych przez przedsiębiorców pojazdów musi zapewnić ciągłość i nieprzerwalność usług odbioru odpadów komunalnych (niesegregowanych, zbieranych selektywnie) od właścicieli nieruchomości.

4. Posiadana przez przedsiębiorcę baza techniczna powinna spełniać wymagania techniczne, normy bezpieczeństwa, higieny pracy, przeciwpożarowe, sanitarne i ochrony środowiska.

§ 3. 1. Działalność przedsiębiorcy, będąca przedmiotem wniosku powinna być prowadzona zgodnie z gminnym planem gospodarki odpadami, jak i regulaminem utrzymania czystości i porządku na terenie Gminy Hajnówka.

2. Przedsiębiorca zobowiązany jest do prowadzenia ewidencji zawartych umów z właścicielami nieruchomości i dowodów świadczenia usług, ewidencja umów powinna zawierać następujące informacje:

- 1) imię i nazwisko lub nazwa właściciela nieruchomości,
- 2) adres nieruchomości,
- 3) data zawarcia umowy,
- 4) rodzaj (kod) obieranych odpadów,
- 5) częstotliwość odbioru odpadów.

3. Przedsiębiorca zobowiązany jest do udostępniania ewidencji umów i dowodów świadczenia usług pracownikom Urzędu Gminy w Hajnówce.

4. Przedsiębiorca jest zobowiązany w terminie do 15 dnia po upływie każdego miesiąca sporządzić i przekazać Wójtowi Gminy Hajnówka wykaz właścicieli nieruchomości, z którymi w poprzednim miesiącu zawarł umowy na odbieranie odpadów komunalnych oraz wykaz właścicieli nieruchomości, z którymi w poprzednim miesiącu umowy uległy rozwiązaniu lub wygasły. Wykaz powinien zawierać następujące informacje:

- 1) imię i nazwisko lub nazwę właściciela nieruchomości,
- 2) adres właściciela nieruchomości,
- 3) adres nieruchomości, z której odbierane są odpady.

5. Przedsiębiorca jest zobowiązany do sporządzania i przekazywania w terminie do końca pierwszego kwartału za poprzedni rok kalendarzowy Wójtowi Gminy Hajnówka informacji dotyczącej:

- 1) masy poszczególnych rodzajów odebranych odpadów komunalnych z terenu Gminy Hajnówka,
- 2) sposobów zagospodarowania poszczególnych rodzajów odebranych odpadów komunalnych,
- 3) masy odpadów komunalnych ulegających biodegradacji składowanych na składowisku odpadów, na które przedsiębiorca posiada dokumenty potwierdzające gotowość przyjęcia odpadów z terenu Gminy Hajnówka,
- 4) masy odpadów komunalnych ulegających biodegradacji nieskladowanych na składowiskach odpadów i sposobów lub sposobu ich zagospodarowania.

6. Przedsiębiorca jest zobowiązany do prowadzenia ewidencji odpadów zgodnie z art. 36 ustawy z dnia 27 kwietnia 2001 r. o odpadach (Dz. U. z 2007 r. Nr 39, poz. 251, z późn. zm.).

§ 4. 1. Wydane zezwolenie może być cofnięte bez odszkodowania w przypadku nie wypełnienia przez przedsiębiorcę określonych wymagań, na podstawie art. 9 ust. 2 ustawy z dnia 13 września 1996 r. o utrzymaniu czystości i porządku w gminach (Dz. U. z 2005 r. Nr 236, poz. 2008, z późn. zm.).

2. Wygaśnięcie lub cofnięcie zezwolenia nie zwalnia przedsiębiorcy z wykonania określonych w zezwoleniu obowiązków dotyczących wymagań sanitarnych i ochrony środowiska, zgodnie z art. 9 ust. 3 ustawy z dnia 13 września 1996 r. o utrzymaniu czystości i porządku w gminach (Dz. U. z 2005 r. Nr 236, poz. 2008, z późn. zm.).

## **Załącznik Nr 2**

do uchwały Nr XXX/147/09

Rady Gminy Hajnówka

z dnia 22 września 2009 r.

### **WYMAGANIA, JAKIE POWINIEN SPEŁNIAĆ PRZEDSIĘBIORCA UBIEGAJĄCY SIĘ O UZYSKANIE ZEZWOLENIA NA PROWADZENIE DZIAŁALNOŚCI W ZAKRESIE OPRÓŻNIANIA ZBIORNIKÓW BEZOPLYWOWYCH I TRANSPORTU NIECZYSTOŚCI CIEKŁYCH NA TERENIE GMINY HAJNÓWKA.**

§ 1. 1. Przedsiębiorca powinien złożyć wniosek o udzielenie zezwolenia, zawierający dane określone w art. 8 ustawy z dnia 13 września 1996 r. o utrzymaniu czystości i porządku w gminach (Dz. U. z 2005 r. Nr 236, poz. 2008, z późn. zm.) i potwierdzający spełnienie wymagań zawartych w niniejszej uchwale.

2. Pojazdy służące do opróżniania zbiorników bezodpływowych i transportu nieczystości ciekłych powinny spełniać wymagania techniczne określone w ustawie z dnia 20 czerwca 1997 r. Prawo o ruchu drogowym (Dz. U. z 2005 r. Nr 108, poz. 908, z późn. zm.) oraz wymagania określone w rozporządzeniu Ministra Infrastruktury z dnia 12 listopada 2002 r. w sprawie wymagań dla pojazdów asenizacyjnych (Dz. U. z 2002 r. Nr 193, poz. 1617) oraz dodatkowo:

- 1) powinny być czyste i posiadać estetyczny wygląd,
- 2) powinny być oznakowane w sposób trwały, a oznakowanie powinno zawierać informację o przedsiębiorcy - nazwę, adres i telefon,
- 3) powinny być wyposażone w sprzęt umożliwiający sprzątanie miejsc odbioru nieczystości ciekłych w przypadkach ich zanieczyszczenia podczas wykonywania czynności opróżniania zbiorników bezodpływowych.

3. Liczba i stan techniczny posiadanych przez przedsiębiorcę pojazdów muszą zapewnić ciągłość i nieprzerywalność usług opróżniania zbiorników bezodpływowych i transportu nieczystości ciekłych.

4. Mycie i dezynfekcja pojazdów służących do opróżniania zbiorników bezodpływowych i transportu nieczystości ciekłych powinna odbywać się zgodnie z wymogami Rozporządzenia Ministra Infrastruktury z dnia 12 listopada 2002 r. w sprawie wymagań dla pojazdów asenizacyjnych (Dz. U. z 2002 r. Nr 193, poz. 1617).

§ 2. 1. Przedsiębiorca ubiegający się o zezwolenie na opróżnianie zbiorników bezodpływowych i transport nieczystości ciekłych powinien udokumentować gotowość ich odbioru przez stację zlewną.

2. Działalność przedsiębiorcy, będąca przedmiotem wniosku powinna być prowadzona zgodnie z gminnym planem gospodarki odpadami, jak i regulaminem utrzymania czystości i porządku na terenie Gminy Hajnówka.

3. Przedsiębiorca zobowiązany jest do prowadzenia ewidencji zawartych umów z właścicielami nieruchomości i dowodów świadczenia usług, ewidencja umów powinna zawierać następujące informacje:

- 1) imię i nazwisko lub nazwa właściciela nieruchomości,
- 2) adres nieruchomości,
- 3) data zawarcia umowy,
- 4) pojemność zbiornika bezodpływowego,
- 5) częstotliwość opróżniania.

4. Przedsiębiorca zobowiązany jest do udostępniania ewidencji umów i dowodów świadczenia usług pracownikom Urzędu Gminy w Hajnówce.

5. Przedsiębiorca jest zobowiązany w terminie do 15 dnia po upływie każdego miesiąca sporządzić i przekazać Wójtowi Gminy Hajnówka wykaz właścicieli nieruchomości, z którymi w poprzednim miesiącu zawarł umowy na opróżnianie zbiorników bezodpływowych i transport nieczystości ciekłych oraz wykaz właścicieli nieruchomości, z którymi w poprzednim miesiącu umowy uległy rozwiązaniu lub wygasły, wykaz powinien zawierać następujące informacje:

- 1) imię i nazwisko lub nazwę właściciela nieruchomości,
- 2) adres właściciela nieruchomości,
- 3) adres nieruchomości, na której opróżniane są zbiorniki bezodpływowe.

6. Przedsiębiorca jest zobowiązany do sporządzania i przekazywania w terminie do końca pierwszego kwartału za poprzedni rok kalendarzowy Wójtowi Gminy Hajnówka informacji dotyczącej:

- 1) ilości i rodzaju nieczystości ciekłych z terenu Gminy Hajnówka.

§ 3. 1. Wydane zezwolenie może być cofnięte bez odszkodowania w przypadku nie wypełnienia przez przedsiębiorcę określonych wymagań, na podstawie art. 9 ust. 2 ustawy z dnia 13 września 1996 r. o utrzymaniu czystości i porządku w gminach (Dz. U. z 2005 r. Nr 236, poz. 2008, z późn. zm.).

2. Wygaśnięcie lub cofnięcie zezwolenia nie zwalnia przedsiębiorcy z wykonania określonych w zezwoleniu obowiązków dotyczących wymagań sanitarnych i ochrony środowiska, zgodnie z art. 9 ust. 3 ustawy z dnia 13 września 1996 r. o utrzymaniu czystości i porządku w gminach (Dz. U. z 2005 r. Nr 236, poz. 2008, z późn. zm.).

2 3 1 5

**UCHWAŁA NR XXX/148/09 RADY GMINY HAJNÓWKA**

z dnia 22 września 2009 r.

**w sprawie określenia wymagań, jakie powinien spełniać przedsiębiorca ubiegający się o uzyskanie zezwolenia na prowadzenie działalności w zakresie ochrony przed bezdomnymi zwierzętami, prowadzenia schronisk dla bezdomnych zwierząt, a także grzebowisk i spalarni zwłok zwierzęcych i ich części na terenie Gminy Hajnówka**

Na podstawie art. 18 ust. 2 pkt 15 ustawy z dnia 8 marca 1990 r. o samorządzie gminnym (Dz. U. z 2001 r. Nr 142, poz. 1591, z 2002 r. Nr. 23, poz. 220, Nr 62, poz. 558, Nr 113, poz. 984, Nr 153, poz. 1271, Nr 214, poz. 1806, z 2003 r. Nr 80, poz. 717, Nr 162, poz. 1568, z 2004 r. Nr 102, poz. 1055, Nr 116, poz. 1203, z 2005 r. Nr 172, poz. 1441, Nr 175, poz. 1457, z 2006 r. Nr 17 poz 128, Nr 181, poz. 1337, z 2007 r. Nr 48, poz. 327, Nr 138, poz. 974, Nr 173, poz. 1218, z 2008 r. Nr 180, poz. 1111, Nr 223, poz. 1458, z 2009 r. Nr 52, poz. 420) oraz art. 7 ust. 3 ustawy z dnia 13 września 1996 r. o utrzymaniu czystości i porządku w gminach (Dz. U. z 2005 r. Nr 236, poz. 2008, Nr 180, poz. 1495, z 2006 r. Nr 144, poz. 1402, z 2008 r. Nr 223, poz. 1464, z 2009 r. Nr 18, poz. 97, Nr 79, poz. 666, Nr 92, poz. 753) uchwała się, co następuje:

§ 1. Określa się wymagania, jakie powinien spełniać przedsiębiorca ubiegający się o uzyskanie zezwolenia na prowadzenie działalności w zakresie ochrony przed bezdomnymi zwierzętami na terenie Gminy Hajnówka, stanowiące załącznik nr 1 do niniejszej uchwały.

§ 2. Określa się wymagania, jakie powinien spełniać przedsiębiorca ubiegający się o uzyskanie zezwolenia na prowadzenie działalności w zakresie prowadzenia schronisk dla bezdomnych zwierząt na terenie Gminy Hajnówka, stanowiące załącznik nr 2 do niniejszej uchwały.

§ 3. Określa się wymagania, jakie powinien spełniać przedsiębiorca ubiegający się o uzyskanie zezwolenia na prowadzenie działalności w zakresie prowadzenia grzebowisk i spalarni zwłok zwierzęcych i ich części na terenie Gminy Hajnówka, stanowiące załącznik nr 3 do niniejszej uchwały.

§ 4. Wykonanie uchwały powierza się Wójtowi Gminy Hajnówka.

§ 5. Uchwała wchodzi w życie po upływie 14 dni od dnia jej ogłoszenia w Dzienniku Urzędowym Województwa Podlaskiego.

**Przewodniczący Rady**  
**Wiesław Józef Komarewski**

**Załącznik Nr 1**

do uchwały Nr XXX/148/09

Rady Gminy Hajnówka

z dnia 22 września 2009 r.

**WYMAGANIA, JAKIE POWINIEN SPEŁNIAĆ PRZEDSIĘBIORCA UBIEGAJĄCY SIĘ  
O UZYSKANIE ZEZWOLENIA NA PROWADZENIE DZIAŁALNOŚCI  
W ZAKRESIE OCHRONY PRZED BEZDOMNYMI ZWIERZĘTAMI NA TERENIE  
GMINY HAJNÓWKA.**

§ 1. 1. Przedsiębiorca powinien złożyć wniosek o udzielenie zezwolenia, zawierający dane określone w art. 8 ustawy a dnia 13 września 1996 r. o utrzymaniu czystości i porządku w gminach (Dz. U. z 2005 r. Nr 236, poz. 2008, z późn. zm.) i potwierdzający spełnienie wymagań zawartych w niniejszej uchwale.

2. Przedsiębiorca powinien posiadać środek transportu, spełniający wymagania w zakresie transportu zwierząt określone w ustawie z dnia 21 sierpnia 1997 r. o ochronie zwierząt (Dz. U. z 2003 r. Nr 106, poz. 1002, z późn. zm.), zapewniając prowadzenie transportu w odpowiednich warunkach, a w szczególności:

- 1) środki transportu zwierząt powinny spełniać warunki trzymania odpowiedniej temperatury, wentylacji, przestrzeni oraz naturalnej pozycji,
- 2) podłogi pojazdów używanych do transportu zwierząt powinny mieć odpowiednią nawierzchnię, zapewniającą przyczepność kończyn oraz umożliwiającą utrzymanie higieny.

3. Przedsiębiorca powinien posiadać atestowane urządzenia i środki do wyłapywania zwierząt, nie stwarzające zagrożenia dla ich życia i zdrowia.

5. Przedsiębiorca powinien posiadać odpowiednio przeszkoloną kadrę niezbędną do prowadzenia działalności w zakresie ochrony przed bezdomnymi zwierzętami.

6. Przedsiębiorca powinien w razie potrzeby zapewnić odbiór zwłok zwierzęcych przez podmiot zajmujący się unieszkodliwianiem zwłok zwierzęcych.

§ 2. 1. Wydane zezwolenie może być cofnięte bez odszkodowania w przypadku nie wypełnienia przez przedsiębiorcę określonych wymagań, na podstawie art. 9 ust. 2 ustawy z dnia 13 września 1996 r. o utrzymaniu czystości i porządku w gminach (Dz. U. z 2005 r. Nr 236, poz. 2008, z późn. zm.).

2. Wygaśnięcie lub cofnięcie zezwolenia nie zwalnia przedsiębiorcy z wykonania określonych w zezwoleniu obowiązków dotyczących wymagań sanitarnych i ochrony środowiska, zgodnie z art. 9 ust. 3 ustawy z dnia 13 września 1996 r. o utrzymaniu czystości i porządku w gminach (Dz. U. z 2005 r. Nr 236, poz. 2008, z późn. zm.).

3. Przedsiębiorca powinien posiadać umowę o stałej współpracy z lekarzem weterynarii.

4. Przedsiębiorca powinien posiadać tytuł prawny do terenu, na którym prowadzona jest działalność gospodarcza w zakresie przetrzymywania wyłapanych zwierząt przed przewiezieniem ich do schroniska.

5. Przedsiębiorca ubiegający się o uzyskanie zezwolenia na prowadzenie działalności w zakresie ochrony przed bezdomnymi zwierzętami nie może być karany z art. 35, art. 37 lub 37b ustawy z dnia 21 sierpnia 1997 r. o ochronie zwierząt (Dz. U. z 2003 r. Nr 106, poz. 1002, z późn. zm.).

§ 3. 1. Przedsiębiorca ubiegający się o uzyskanie zezwolenia na prowadzenie działalności w zakresie ochrony przed bezdomnymi zwierzętami zobowiązany jest do prowadzenia przejrzystego systemu ewidencji świadczonych usług.

## **Załącznik Nr 2**

do uchwały Nr XXX/148/09

Rady Gminy Hajnówka

z dnia 22 września 2009 r.

### **WYMAGANIA, JAKIE POWINIEN SPEŁNIAĆ PRZEDSIĘBIORCA UBIEGAJĄCY SIĘ O UZYSKANIE ZEZWOLENIA NA PROWADZENIE DZIAŁALNOŚCI W ZAKRESIE PROWADZENIA SCHRONISK DLA BEZDOMNYCH ZWIERZĄT NA TERENIE GMINY HAJNÓWKA.**

§ 1. 1. Przedsiębiorca powinien złożyć wniosek o udzielenie zezwolenia, zawierający dane określone w art. 8 ustawy a dnia 13 września 1996 r. o utrzymaniu czystości i porządku w gminach (Dz. U. z 2005 r. Nr 236, poz. 2008, z późn. zm.) i potwierdzający spełnienie wymagań zawartych w niniejszej uchwale.

2. Przedsiębiorca powinien posiadać teren, pomieszczenia, urządzenia i obiekty określone w rozporządzeniu Ministra Rolnictwa i Rozwoju Wsi z dnia 23 czerwca 2004 r. w sprawie szczegółowych wymagań weterynaryjnych dla prowadzenia schronisk dla zwierząt (Dz. U. z 2004 r. Nr 158, poz. 1657), oraz:

- 1) ujęcia wody lub podłączenia obiektu do sieci wodociągowej,
- 2) zbiornika bezodpływowego lub podłączenia obiektu do sieci kanalizacyjnej,
- 3) urządzeń do gromadzenia odchodów zwierzęcych.

3. Przedsiębiorca powinien posiadać odpowiednio przeszkoloną kadrę niezbędną do prowadzenia działalności w zakresie prowadzenia schroniska dla bezdomnych zwierząt.

4. Przedsiębiorca powinien w razie potrzeby zapewnić odbiór zwłok zwierzęcych przez podmiot zajmujący się unieszkodliwianiem zwłok zwierzęcych.

5. Przedsiębiorca powinien posiadać atestowane urządzenia i środki do wyłapywania zwierząt, nie stwarzające zagrożenia dla ich życia i zdrowia.

6. Przedsiębiorca powinien prowadzić wykaz zwierząt znajdujących się w schronisku.

§ 2. 1. Wydane zezwolenie może być cofnięte bez odszkodowania w przypadku nie wypełnienia przez przedsiębiorcę określonych wymagań, na podstawie art. 9 ust. 2 ustawy z dnia 13 września 1996 r. o utrzymaniu czystości i porządku w gminach (Dz. U. z 2005 r. Nr 236, poz. 2008, z późn. zm.).

2. Wygaśnięcie lub cofnięcie zezwolenia nie zwalnia przedsiębiorcy z wykonania określonych w zezwoleniu obowiązków dotyczących wymagań sanitarnych i ochrony środowiska, zgodnie z art. 9 ust. 3 ustawy z dnia 13 września 1996 r. o utrzymaniu czystości i porządku w gminach (Dz. U. z 2005 r. Nr 236, poz. 2008, z późn. zm.).

3. Przedsiębiorca powinien posiadać umowę o stałej współpracy z lekarzem weterynarii.

4. Przedsiębiorca powinien posiadać aktualny wpis do ewidencji działalności gospodarczej.

5. Przedsiębiorca powinien posiadać decyzję powiatowego lekarza weterynarii nadającą numer identyfikacyjny nadany w trybie ustawy z dnia 11 marca 2004 r. o ochronie zdrowia zwierząt oraz zwalczaniu chorób zakaźnych zwierząt (Dz. U. z 2008 r. Nr 213, poz. 1342).

6. Przedsiębiorca ubiegający się o uzyskanie zezwolenia na prowadzenie działalności w zakresie prowadzenia schronisk dla bezdomnych zwierząt nie może być karany z art. 35, art. 37 lub 37b ustawy z dnia 21 sierpnia 1997 r. o ochronie zwierząt (tekst jednolity Dz. U. z 2003 r. Nr 106, poz. 1002, z późn. zm.).

§ 3. 1. Przedsiębiorca ubiegający się o uzyskanie zezwolenia na prowadzenie działalności w zakresie prowadzenia schronisk dla bezdomnych zwierząt zobowiązany jest do prowadzenia przejrzystego systemu ewidencji świadczonych usług.

### **Załącznik Nr 3**

do uchwały Nr XXX/148/09

Rady Gminy Hajnówka

z dnia 22 września 2009 r.

## **WYMAGANIA, JAKIE POWINIEN SPEŁNIAĆ PRZEDSIĘBIORCA UBIEGAJĄCY SIĘ O UZYSKANIE ZEZWOLENIA NA PROWADZENIE DZIAŁALNOŚCI W ZAKRESIE PROWADZENIA GRZEBOWISK I SPALARNI ZWŁOK ZWIERZĘCYCH I ICH CZĘŚCI NA TERENIE GMINY HAJNÓWKA.**

§ 1. 1. Przedsiębiorca powinien złożyć wniosek o udzielenie zezwolenia, zawierający dane określone w art. 8 ustawy z dnia 13 września 1996 r. o utrzymaniu czystości i porządku w gminach (Dz. U. z 2005 r. Nr 236, poz. 2008, z późn. zm.) i potwierdzający spełnienie wymagań zawartych w niniejszej uchwale.

2. Pojazdy służące do odbierania i transportu zwłok zwierzęcych i ich części powinny spełniać wymagania techniczne określone w ustawie z dnia 20 czerwca 1997 r. Prawo o ruchu drogowym (Dz. U. z 2005 r. Nr 108, poz. 908, z późn. zm.) oraz dodatkowo:

- 1) powinny być czyste i posiadać estetyczny wygląd,
- 2) powinny być oznakowane w sposób trwały, a oznakowanie powinno zawierać informację o przedsiębiorcy - nazwę, adres i telefon,

3. Przedsiębiorca powinien posiadać odpowiednie narzędzia i urządzenia do grzebania i spalania zwłok zwierzęcych i ich części, a w szczególności:



- 1) chłodni do czasowego przetrzymywania zwłok zwierzęcych i ich części,
- 2) miejsca magazynowania środków dezynfekcyjnych,
- 3) urządzenia do spalania zwłok zwierzęcych,
- 4) miejsca magazynowania pozostałości po spalaniu.

4. Grzebowisko oraz spalarnia zwłok zwierzęcych i ich części może być zlokalizowane tylko na terenie przewidzianym w planach zagospodarowania przestrzennego lub w decyzjach o warunkach zabudowy i zagospodarowania terenu na ten cel.

5. Odległość od granicy grzebowiska zwłok zwierzęcych i ich części do ujęć wody o charakterze zbiorników wodnych, służących jako źródło zaopatrzenia sieci wodociągowej w wodę do picia i potrzeb gospodarskich nie może być mniejsza niż 500 m.

6. Na terenie grzebowiska zwłok zwierzęcych i ich części zwierciadło wody gruntowej powinno znajdować się na głębokości nie wyżej niż 2,5 m poniżej powierzchni terenu.

7. Teren spalarni powinien być ogrodzony i zabezpieczony przed dostępem osób postronnych.

8. Teren grzebowiska powinien być ogrodzony i zabezpieczony przed dostępem osób postronnych.

§ 2. 1. Wydane zezwolenie może być cofnięte bez odszkodowania w przypadku nie wypełnienia przez przedsiębiorcę określonych wymagań, na podstawie art. 9 ust. 2 ustawy z dnia 13 września 1996 r. o utrzymaniu czystości i porządku w gminach (Dz. U. z 2005 r. Nr 236, poz. 2008, z późn. zm.).

2. Wygaśnięcie lub cofnięcie zezwolenia nie zwalnia przedsiębiorcy z wykonania określonych w zezwoleniu obowiązków dotyczących wymagań sanitarnych i ochrony środowiska, zgodnie z art. 9 ust. 3 ustawy z dnia 13 września 1996 r. o utrzymaniu czystości i porządku w gminach (Dz. U. z 2005 r. Nr 236, poz. 2008, z późn. zm.).

3. Przedsiębiorca powinien posiadać aktualny wpis do ewidencji działalności gospodarczej.

§ 3. 1. Przedsiębiorca ubiegający się o uzyskanie zezwolenie na prowadzenie działalności w zakresie prowadzenia grzebowisk i spalarni zwłok zwierzęcych i ich części zobowiązany jest do prowadzenia przejrzystego systemu ewidencji świadczonych usług.

2 3 1 6

**UCHWAŁA NR XXVIII/146/09 RADY GMINY PUŃSK**

z dnia 29 września 2009 r.

**w sprawie zmiany statutu Gminnego Ośrodka Pomocy Społecznej w Puńsku**

Na podstawie art. 18 ust. 2 pkt 9 lit. h oraz art. 40 ust. 2 pkt 2 ustawy z dnia 8 marca 1990 r. o samorządzie gminnym (Dz. U. z 2001 r. Nr 142, poz. 1591, z 2002 r. Nr 23, poz. 220, Nr 62, poz. 558, Nr 113, poz. 984, Nr 214, poz. 1806, Nr 153, poz. 1271, z 2003 r. Nr 80, poz. 717, Nr 162, poz. 1568, z 2004 r. Nr 102, poz. 1055, Nr 116, poz. 1203, z 2005 r. Nr 172, poz. 1441, Nr 175, poz. 1457, z 2006 r. Nr 17, poz. 128, Nr 181, poz. 1337, z 2007 r. Nr 48, poz. 327, Nr 138, poz. 974, Nr 173, poz. 1218, z 2008 r. Nr 180, poz. 1111, Nr 223, poz. 1458 z 2009 r. Nr 52, poz. 420) w związku z art. 110 ust. 1 ustawy z 12 marca 2004 r. o pomocy społecznej (Dz. U. z 2008 r. Nr 115, poz. 728, Nr 171, poz. 1056, Nr 216, poz. 1367, Nr 220, poz. 1431, Nr 223, poz. 1458, z 2009 r. Nr 6, poz. 33, Nr 69, poz. 590, Nr 92, poz. 753) uchwała się co następuje:

§ 1. W Statucie Gminnego Ośrodka Pomocy Społecznej w Puńsku, stanowiącym załącznik do Uchwały Nr XII/95/04 Rady Gminy Puńsk z dnia 26 sierpnia 2004 r. w sprawie uchwalenia Statutu Gminnego Ośrodka Pomocy Społecznej w Puńsku (Dz. Urz. Woj. Podlaskiego Nr 134 poz. 1817 z późn. zmianami) w § 8 dodaje się pkt 6 w brzmieniu:

„6) Realizacja zadań z zakresu dodatków mieszkaniowych w oparciu o ustawę z dnia 21 czerwca 2001 r. o dodatkach mieszkaniowych”.

§ 2. Wykonanie Uchwały powierza się Wójtowi Gminy.

§ 3. Uchwała wchodzi w życie po upływie 14 dni od dnia ogłoszenia w Dzienniku Urzędowym Województwa Podlaskiego.

**Przewodniczący Rady**  
**Waldemar Krakowski**

2 3 1 7

**UCHWAŁA NR XXI/141/09 RADY GMINY PRZEROŚL**

z dnia 29 września 2009 r.

**w sprawie zaliczenia dróg do kategorii dróg gminnych położonych na terenie Gminy Przerośl**

Na podstawie art. 18 ust. 2 pkt 15 ustawy z dnia 8 marca 1990 r. o samorządzie gminnym (Dz. U. z 2001 r. Nr 142, poz. 1591; z 2002 r. Nr 23, poz. 220, Nr 62, poz. 558, Nr 113, poz. 984, Nr 153, poz. 1271, Nr 214, poz. 1806; z 2003 r. Nr 80, poz. 717, Nr 162, poz. 1568; z 2004 r. Nr 102, poz. 1055, Nr 116, poz. 1203; z 2005 r. Nr 172, poz. 1441, Nr 175, poz. 1457; z 2006 r. Nr 17, poz. 128, Nr 181, poz. 1337; z 2007 r. Nr 48, poz. 327, Nr 138, poz. 974, Nr 173, poz. 1218; z 2008 r. Nr 180, poz. 1111, Nr 223, poz. 1458; z 2009 r. Nr 52, poz. 420) oraz art. 7, ust. 1 i 2 ustawy z dnia 21 marca 1985 r. o drogach (Dz. U. z 2007 r. Nr 19, poz. 115, Nr 23, poz. 136, Nr 192, poz. 1381; z 2008 r. Nr 54, poz. 326, Nr 218, poz. 1391, Nr 227, poz. 1505; z 2009 r. Nr 19, poz. 100 i 101, Nr 86, poz. 720) po zasięgnięciu opinii Zarządu Powiatu Suwalskiego, uchwała się co następuje:

§ 1. Do kategorii dróg gminnych zalicza się następujące drogi położone na terenie gminy Przerośl

Lp.	Nazwa Drogi	Przebieg	Długość
1.	Nowa Przerośl - Stańczyki	droga powiatowa 1092B - Nowa Przerośl (do Kozłowski, Stelmach)	1980 m
2.	Przerośl (Hydrofornia) - Stańczyki	Przerośl - Stańczyki (Hydrofornia – granica województwa)	3250 m
3.	Nowa Przerośl przez wieś	droga gminna 101804B - droga gminna 101837B (Krzyż - Brzozowski)	1800 m
4.	Przerośl – Kolonia Przerośl	Przerośl - Kolonia Przerośl (nad Sztukowski Andrzej)	1700 m
5.	Kolonia Przerośl przez wieś	Kolonia Przerośl - droga powiatowa 1091B (nad Szorc, Pupel)	1900 m
6.	Prawy Las przez wieś	przez wieś Prawy Las (nad Atkielski, Osewski)	1760 m
7.	Prawy Las - Blenda	Prawy Las - Blenda	1500 m
8.	Przełomka - Zarzecze	Przełomka - Zarzecze	1310 m
9.	Kolonia Przerośl - Blenda	Kolonia Przerośl - Blenda (Wawrukiewicz - Bagiński)	2030 m
10.	Łanowicze Duże - Zabagna	Łanowicze Duże - Zabagna (koło Lelo)	1270 m
11.	Przystajne przez wieś	przez wieś Przystajne (nad Kalinowski)	1020 m
12.	Rakówek - Krzywólka	Rakówek - Krzywólka (Gajewski - Krzywólka)	2530 m
13.	Rakówek - granica województwa	Rakówek - granica województwa (do wsi Białe Jezioriki)	700 m
14.	Rakówek - Łoje	Rakówek - Łoje ( w stronę Sojkowski)	1100 m
15.	przez wieś Romanówka	przez wieś Romanówka	950 m
16.	Romanówka - Czostków	Romanówka - Czostków	1110 m
17.	Nowa Przerośl – Kolonia Przerośl	droga powiatowa 1091B - droga gminna 101804B (Zbigniew Pupel - Szlasyński Jan)	2360 m
18.	Kolonia Przerośl - Olszanka	droga powiatowa 1098B - Kolonia Przerośl (Szlasyński Jan - Anna Czostek)	2420 m
19.	Droga gminna 101843B – droga powiatowa 1093B	od drogi gminnej 101843B do drogi powiatowej 1093B (do Truchan)	750 m
20.	Droga gminnej 101804 B - Droga gminna 101838 B	od drogi gminnej 101804 B do drogi gminnej 101838 B (obok Teresa Kruszko)	1000 m
21.	Droga powiatowa 1099B – droga powiatowa 1098B	Od drogi powiatowej 1099B do drogi powiatowej 1098B (od Ginel do Ceglarski)	1020 m
22.	Droga powiatowa 1091B – Droga gminna 101852B	Droga powiatowa 1091B droga gminna 101852B (nad Woliński Jan)	910 m

§ 2. Szczegółowy przebieg i położenie dróg wymienionych w §1 oznaczony jest na mapie stanowiącej załącznik do niniejszej uchwały

§ 3. Wykonanie uchwały powierza się Wójtowi Gminy

§ 4. Uchwała wchodzi w życie po upływie 14 dni od dnia ogłoszenia w Dzienniku Urzędowym Województwa Podlaskiego

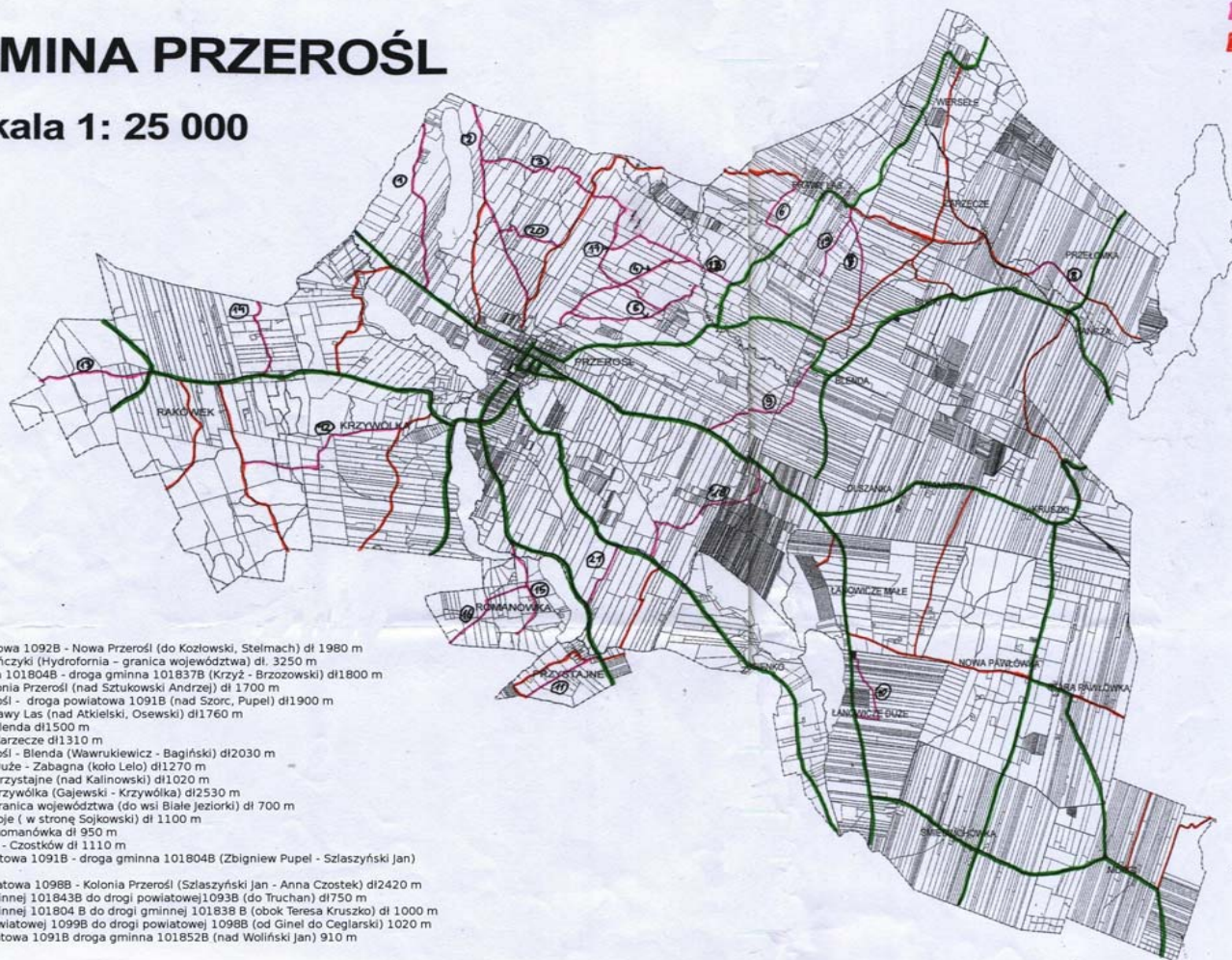
**Przewodniczący Rady Gminy**  
*Wiesław Radzewicz*

**Załącznik Nr 1**  
do uchwały Nr XXI/141/09  
Rady Gminy Przerośl  
z dnia 29 września 2009 r.

# GMINA PRZEROŚL

skala 1: 25 000

- - DROGI POWIATOWE
- - NOWE DROGI
- - DROGI GMINNE



1. droga powiatowa 1092B - Nowa Przerośl (do Kozłowski, Stelmach) dl 1980 m
2. Przerośl - Stańczyki (Hydrofornia - granica województwa) dl 3250 m
3. droga gminna 101804B - droga gminna 101837B (Krzyż - Brzozowski) dl1800 m
4. Przerośl - Kolonia Przerośl (nad Sztukowski Andrzej) dl 1700 m
5. Kolonia Przerośl - droga powiatowa 1091B (nad Szorc, Pupał) dl1900 m
6. przez wieś Prawy Las (nad Atkielski, Osewski) dl1760 m
7. Prawy Las - Blendy dl1500 m
8. Przelomka - Zarzeczce dl1310 m
9. Kolonia Przerośl - Blendy (Wawrukiewicz - Bagiński) dl2030 m
10. Łanowice Duże - Zabagna (kolo Lelo) dl1270 m
11. przez wieś Przystajne (nad Kalinowski) dl1020 m
12. Rakówek - Krzywówka (Gajewski - Krzywówka) dl2330 m
13. Rakówek - granica województwa (do wsi Białe Jezioraki) dl 700 m
14. Rakówek - Łoje ( w stronę Sojkowski) dl 1100 m
15. przez wieś Romanówka dl 950 m
16. Romanówka - Czostków dl 1110 m
17. droga powiatowa 1091B - droga gminna 101804B (Zbigniew Pupał - Szlasyński Jan) dl2360 m
18. droga powiatowa 1098B - Kolonia Przerośl (Szlasyński Jan - Anna Czostek) dl2420 m
19. od drogi gminnej 101843B do drogi powiatowej1093B (do Truchan) dl750 m
20. od drogi gminnej 101804 B do drogi gminnej 101838 B (obok Teresa Kruszek) dl 1000 m
21. Od drogi powiatowej 1099B do drogi powiatowej 1098B (od Ginel do Ceglarski) 1020 m
22. Droga powiatowa 1091B droga gminna 101852B (nad Woliński Jan) 910 m

2 3 1 8

**UCHWAŁA NR XXI/142/09 RADY GMINY PRZEROŚL**

z dnia 29 września 2009 r.

**w sprawie ustalenia przebiegu dróg gminnych na terenie Gminy Przerośl**

Na podstawie art. 18 ust. 2 pkt 15 ustawy z dnia 8 marca 1990 r. o samorządzie gminnym (Dz. U. z 2001 r. Nr 142, poz. 1591; z 2002 r. Nr 23, poz. 220, Nr 62, poz. 558, Nr 113, poz. 984, Nr 153, poz. 1271, Nr 214, poz. 1806; z 2003 r. Nr 80, poz. 717, Nr 162, poz. 1568; z 2004 r. Nr 102, poz. 1055, Nr 116, poz. 1203; z 2005 r. Nr 172, poz. 1441, Nr 175, poz. 1457; z 2006 r. Nr 17, poz. 128, Nr 181, poz. 1337; z 2007 r. Nr 48, poz. 327, Nr 138, poz. 974, Nr 173, poz. 1218; z 2008 r. Nr 180, poz. 1111, Nr 223, poz. 1458; z 2009r. Nr 52, poz. 420) oraz art. 7, ust. 3 ustawy z dnia 21 marca 1985r. o drogach (Dz. U. z 2007 r. Nr 19, poz. 115, Nr 23, poz. 136, Nr 192, poz. 1381; z 2008 r. Nr 54, poz. 326, Nr218, poz. 1391, Nr 227, poz. 1505; z 2009 r. Nr 19, poz. 100 i 101, Nr 86, poz. 720), uchwala się co następuje:

§ 1. Ustala się przebieg dróg gminnych na terenie gminy Przerośl zgodnie z wykazem stanowiącym załącznik nr 1 do niniejszej uchwały.

§ 2. Szczegółowy przebieg i położenie dróg wymienionych w § 1 oznaczony jest na mapie stanowiącej załącznik nr 2 i 3 do niniejszej uchwały.

§ 3. Wykonanie uchwały powierza się Wójtowi Gminy.

§ 4. Uchwała wchodzi w życie po upływie 14 dni od dnia ogłoszenia w Dzienniku Urzędowym Województwa Podlaskiego.

**Przewodniczący Rady Gminy**  
*Wiesław Radzewicz*

**Załącznik Nr 1**  
do uchwały Nr XXI/142/09  
Rady Gminy Przerośl  
z dnia 29 września 2009 r.

**Drogi Gminne na terenie Gminy Przerośl**

Lp.	Nr drogi	Przebieg drogi	Długość w km	Rodzaj nawierzchni
1.	101801B	Kruszki-Hańcza	3.0	Żwirowa
2.	101802B	Bučki-Zarzecze-Wersele	3.8	Żwirowa
3.	101803B	Filipów I-Przystajne	1.7	Żwirowa
4.	101804B	Przerośl-Sypytko-Stańczyki	4.6	żwirowa
5.	101805B	Przerosi Mała-Przerośl Nowa	3.0	Żwirowa
6.	101806B	Pawłówka-Lanowicze	3.1	Żwirowa
7.	101807B	Czostków-Rakówek	2.3	Żwirowa
8.	101808B	Morgi-Zarzecze Jeleniewskie	1.4	Żwirowa
9.	101809B	Morgi-Malesowizna	3.1	Żwirowa
10.	101810B	Prawy Las-Wysoki Garb	1.8	Żwirowa
11.	101811B	Przystajne-Zusenko	2.0	Żwirowa
12.	101812B	Huta-Rakówek	2.3	Żwirowa
13.	101813B	Przerośl-do drogi powiatowej 427	2.6	Żwirowa
14.	101814B	Ze wsi Przerośl do Krzywólki	2.2	Żwirowa
15.	101815B	Przez wieś Przerośl Nowa	2.0	Żwirowa
16.	101816B	Ze wsi Zarzecze-Blendą	1.6	Żwirowa
17.	101817B	Przez wieś Bučki	1.5	Żwirowa
18.	101818B	Przez wieś Przełomka	1.0	Żwirowa
19.	101819B	Przez wieś Pawłówka Stara	1.1	Żwirowa
20.	101820B	Przez wieś Lanowicze Małe	0.6	Żwirowa.
21.	101821B	Iwaniszki-Lanowicze Małe	2.6	Żwirowa
22.	101822B	Zarzecze-Prawy Las	2.0	Żwirowa

**Ulice Gminne we wsi Przerośl**

Lp	Nr drogi	Nazwa ulicy	Rodzaj nawierzchni
1.	101823B	Szkilówka	Żwirowa
2.	101824B	Kościelna	Asfaltowa
3.	101825B	Katowska	Żwirowa
4.	101826B	Wiżańska	Żwirowa
5.	101827B	Jerzego Grodzieńskiego	Asfaltowa
6.	101828B	Ks. Stanisława Kamińskiego	Asfaltowa
7.	101829B	Strażacka	Żwirowa
8.	101830B	Krótką	Żwirowa
9.	101831B	Wojciecha Radzyńskiego	Asfaltowa
10.	101832B	Jana Rydzewskiego	Żwirowa
11.	101833B	Konstantego Szlaszyńskiego	Żwirowa
12.	101834B	Młyńska	Żwirowa
13.	101835B	Spacerowa	Żwirowa
14.		Rynek	Asfaltowa
15.		Dwoma	Asfaltowa
16.		Krzysztofa Wiesiołowskiego	Żwirowa
17.		Wielka	Asfaltowa
18.		Żabia	Asfaltowa

**Załącznik Nr 2**  
do uchwały Nr XXI/142/09  
Rady Gminy Przerośl  
z dnia 29 września 2009 r.

# GMINA PRZEROŚL

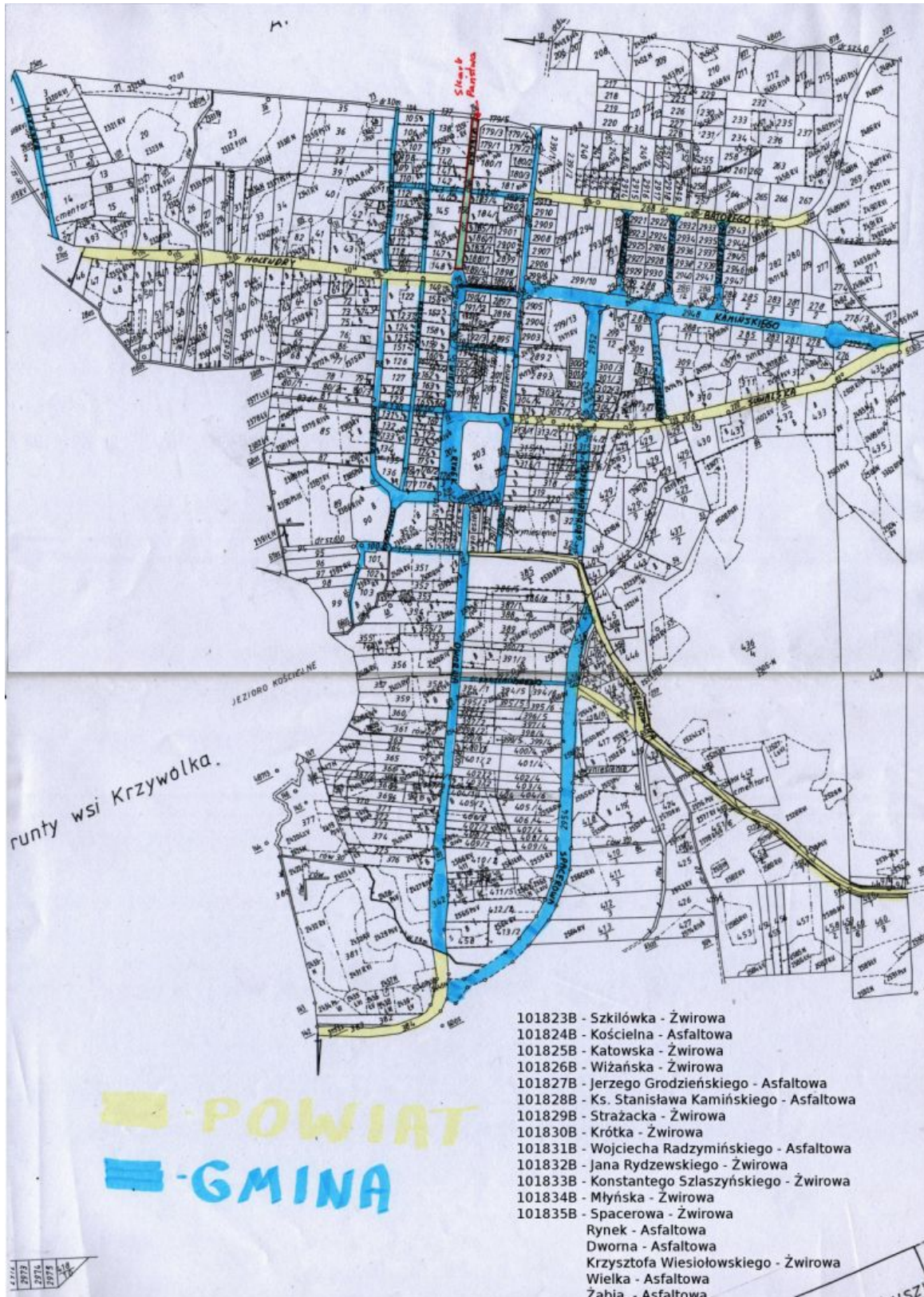
skala 1: 25 000



- 1.101801B - Kruszki-Hańcza, dł. 3.0 km
- 2.101802B - Bućki-Zarzędze-Wersele, dł. 3.8 km
- 3.101803B - Filipów I-Przystajne, dł. 1.7 km
- 4.101804B - Przerośl-Sypytka-Stańczyki, dł. 4.6 km
- 5.101805B - Przerośl Mała-Przerośl Nowa, dł. 3.0 km
- 6.101806B - Pawłówka-Lanowicze, dł. 3.1 km
- 7.101807B - Czostków-Rakówek, dł. 2.3 km
- 8.101808B - Morgi-Zarzędze Jeleniewskie, dł. 1.4 km
- 9.101809B - Morgi-Malesowizna, dł. 3.1 km
- 10.101810B - Prawy Las-Wysoki Garb, dł. 1.8 km
- 11.101811B - Przystajne-Zusenko, dł. 2.0 km
- 12.101812B - Huta-Rakówek, dł. 2.3 km
- 13.101813B - Przerośl-do drogi powiatowej 427, dł. 2.6 km
- 14.101814B - Ze wsi Przerośl do Krzywólki, dł. 2.2 km
- 15.101815B - Przez wieś Przerośl Nowa, dł. 2.0 km
- 16.101816B - Ze wsi Zarzędze-Blendy, dł. 1.6 km
- 17.101817B - Przez wieś Bućki, dł. 1.5
- 18.101818B - Przez wieś Przelomka, dł. 1.0 km
- 19.101819B - Przez wieś Pawłówka Stara, dł. 1.1 km
- 20.101820B - Przez wieś Lanowicze Małe, dł. 0.6 km
- 21.101821B - Iwaniszki-Lanowicze Małe, dł. 2.6 km
- 22.101822B - Zarzędze-Prawy Las, dł. 2.0 km



**Załącznik Nr 3**  
do uchwały Nr XXI/142/09  
Rady Gminy Przerośl  
z dnia 29 września 2009 r.



2 3 1 9

**UCHWAŁA NR XX/132/09 RADY GMINY WĄSOSZ**

z dnia 29 września 2009 r.

**w sprawie określenia wysokości i szczegółowych warunków przyznawania dodatków do wynagrodzenia oraz zasad obliczania i wypłacania wynagrodzenia za godziny nadwymiarowe i doraźnych zastępstw nauczycielom szkół, dla których Gmina Wąsosz jest organem prowadzącym**

Na podstawie art. 30 ust. 6 w związku z art. 91 d pkt 1 ustawy z dnia 26 stycznia 1982 r. – Karta Nauczyciela (Dz. U z 2006 r. Nr 97, poz. 674, Nr 170, poz. 1218, Nr 220, poz. 1600, z 2007 r. Nr 17, poz. 95, Nr 80, poz. 542, Nr 102, poz. 689, Nr 158, poz. 1103, Nr 176, poz. 1238, Nr 191, poz. 1369, Nr 247, poz. 1821, z 2008 r. Nr 145, poz. 917, Nr 227, poz. 1505, z 2009 r. Nr 1, poz. 1, Nr 56, poz. 458, Nr 67, poz. 572, Nr 97, poz. 800) uchwała się, co następuje:

§ 1. Określa się w drodze regulaminu stanowiącego załącznik do niniejszej uchwały, wysokość i szczegółowe warunki przyznawania dodatków do wynagrodzenia oraz zasady obliczania i wypłacania wynagrodzenia za godziny nadwymiarowe i doraźnych zastępstw nauczycielom szkół, dla których Gmina Wąsosz jest organem prowadzącym.

§ 2. Wykonanie uchwały powierza się Wójtowi Gminy oraz dyrektorom szkół, dla których Gmina Wąsosz jest organem prowadzącym.

§ 3. Traci moc Uchwała Nr XVIII/123/09 Rady Gminy Wąsosz z dnia 27 czerwca 2009 r. w sprawie określenia wysokości i szczegółowych warunków przyznawania dodatków do wynagrodzenia oraz zasad obliczania i wypłacania za godziny nadwymiarowe i doraźnych zastępstw nauczycielom szkół, dla których Gmina Wąsosz jest organem prowadzącym.

§ 4. Uchwała wchodzi w życie po upływie czternastu dni od dnia jej ogłoszenia w Dzienniku Urzędowym Województwa Podlaskiego.

**Przewodniczący Rady Gminy**  
*Albert Kochanowski*

**Załącznik**

do uchwały Nr XX/132/09

Rady Gminy Wąsosz

z dnia 29 września 2009 r.

**Regulamin**

**w sprawie określenia wysokości i szczegółowych warunków przyznawania dodatków do wynagrodzenia oraz zasad obliczania i wypłacania wynagrodzenia za godziny ponadwymiarowe i doraźnych zastępstw nauczycielom szkół, dla których Gmina Wąsosz jest organem prowadzącym.**

**ROZDZIAŁ I  
DODATEK MOTYWACYJNY**

§ 1. Dodatek motywacyjny dla dyrektora szkoły ustala i przyznaje w wysokości do 50,00 zł. (słownie: pięćdziesiąt złotych) miesięcznie, Wójt Gminy, zaś w stosunku do pozostałych nauczycieli ustala dyrektor szkoły w wysokości do 35,00 zł. (słownie: trzydzieści pięć złotych) miesięcznie.

§ 2. Do warunków przyznawania nauczycielom dodatku motywacyjnego należą:

1. Osiągnięcia dydaktyczne, wychowawcze i opiekuńcze, a w szczególności:

- 1) uzyskiwanie przez uczniów, z uwzględnieniem ich możliwości oraz warunków pracy nauczyciela, dobrych osiągnięć dydaktyczno - wychowawczych potwierdzonych wynikami klasyfikacji lub promocji, efektami egzaminów i sprawdzianów albo sukcesami w konkursach, zawodach i olimpiadach,
- 2) umiejętne rozwiązywanie problemów wychowawczych uczniów we współpracy z ich rodzicami,
- 3) pełne rozpoznawanie środowiska wychowawczego uczniów, aktywne i efektywne działanie na rzecz uczniów potrzebujących szczególnej opieki.

2. Jakość świadczonej pracy, a w szczególności:

- 1) systematyczne i efektywne przygotowywanie się do przydzielonych obowiązków,
- 2) podnoszenie kwalifikacji i umiejętności zawodowych,
- 3) wzbogacanie własnego warsztatu pracy,
- 4) dbałość o estetykę i sprawność powierzonych pomieszczeń, pomocy dydaktycznych lub urządzeń szkolnych,
- 5) prawidłowe prowadzenie dokumentacji szkolnej, w tym pedagogicznej,
- 6) rzetelne i terminowe wywiązywanie się z poleceń służbowych i powierzonych obowiązków.

3. Posiadanie co najmniej dobrej oceny pracy lub pozytywnej oceny dorobku zawodowego, o ile obowiązujące przepisy nakładają wymóg takiej oceny.

4. Zaangażowanie w realizację czynności i zajęć, o których mowa w art. 42 ust. 2 pkt. 2 i 3 ustawy - Karty Nauczyciela, a w szczególności:

- 1) udział w organizowaniu imprez i uroczystości szkolnych,
- 2) udział w komisjach przedmiotowych i innych,
- 3) opieka nad samorządem uczniowskim lub organizacjami uczniowskimi działającymi na terenie szkoły,
- 4) prowadzenie lekcji koleżeńskich, przejawianie innych form aktywności w ramach wewnątrz szkolnego doskonalenia zawodowego nauczycieli.

5. Aktywny udział w realizacji innych zadań statutowych szkoły, w tym w stosunku do dyrektora szkoły za:

- 1) realizację w szkole lokalnej polityki oświatowej,
- 2) prawidłowość dysponowania przyznanymi szkole środkami budżetowymi oraz gospodarowanie mieniem,
- 3) samodzielność w prawidłowym wykonywaniu zadań,
- 4) przestrzeganie obowiązujących przepisów dotyczących organizacji pracy szkoły oraz bezpieczeństwa i higieny pracy pracowników oraz uczniów.

§ 3. 1. Dodatki motywacyjne przyznaje dyrektor szkoły i Wójt Gminy, dwa razy do roku na podstawie niniejszego regulaminu w terminach:

- 1) do 31 sierpnia na okres od 1 września do końca lutego,
- 2) do końca lutego na okres od 1 marca do 31 sierpnia.

W szczególnie uzasadnionych przypadkach dodatek motywacyjny może być przyznawany w innym terminie i na inny okres niż określony w ust. 1.

§ 4. Decyzję o przyznaniu dodatku przekazuje się nauczycielowi (dyrektorowi) w formie pisemnej, kopie decyzji włącza się do akt osobowych, a drugą przekazuje do księgowości .

§ 5. 1. Wielkość nakładów finansowych na wypłatę dodatków motywacyjnych ustala się w wysokości do 20 zł miesięcznie na etat kalkulacyjny w zależności od posiadanych środków finansowych.

2. Dodatek motywacyjny wypłaca się z góry w terminie wypłaty wynagrodzenia.

## **ROZDZIAŁ II DODATEK FUNKCYJNY**

§ 6. Do uzyskania dodatku funkcyjnego uprawnieni są nauczyciele, którym powierzono stanowisko dyrektora, wychowawstwo klasy bądź opiekuna stażu.

§ 7. 1. Dodatek funkcyjny dla dyrektora szkoły przyznaje i ustala jego wysokość Wójt Gminy w następującej wysokości:

- 1) dyrektor szkoły do 4 oddziałów od 100 zł do 300 zł,
- 2) dyrektor szkoły od 5 do 6 oddziałów od 150 zł do 450 zł,

- 3) dyrektor szkoły od 7 do 8 oddziałów od 200 zł do 600 zł,
- 4) dyrektor szkoły od 9 oddziałów i więcej od 250 zł do 950 zł.

2. Przy ustalaniu wysokości dodatku funkcyjnego uwzględnia się następujące kryteria:

- 1) wielkość szkoły oraz jej strukturę organizacyjną,
- 2) złożoność zadań wynikających z zajmowanego stanowiska,
- 3) wyniki pracy szkoły lub placówki,
- 4) warunki w jakich działa jednostka.

§ 8. 1. Prawo do dodatku funkcyjnego powstaje od pierwszego dnia miesiąca następującego po miesiącu, w którym nastąpiło powierzenie stanowiska kierowniczego, a jeżeli powierzenie stanowiska nastąpiło pierwszego dnia miesiąca, od tego dnia.

2. Nauczyciel ma prawo do dodatku funkcyjnego oddzielnie za sprawowanie każdej z funkcji za którą przysługuje dodatek.

3. Dodatek funkcyjny w stawce ustalonej dla dyrektora szkoły przysługuje nauczycielowi pełniącemu stanowisko dyrektora w zastępstwie od pierwszego dnia miesiąca kalendarzowego po 3 miesiącach zastępstwa.

§ 9. Dodatek funkcyjny przysługuje nauczycielowi z tytułu sprawowania funkcji opiekuna stażu nauczyciela stażysty lub kontraktowego w wysokości 10 zł (słownie: dziesięć złotych) miesięcznie za każdego nauczyciela.

§ 10. Nauczycielowi przysługuje dodatek za wychowawstwo klasy w wysokości 30 zł (słownie: trzydzieści złotych) miesięcznie.

§ 11. Dodatki funkcyjne, wypłaca się miesięcznie z góry.

### **ROZDZIAŁ III**

#### **DODATEK ZA WARUNKI PRACY**

§ 12. 1. Nauczycielom poszczególnych stopni awansu zawodowego przysługuje dodatek za warunki pracy w trudnych warunkach, określonych w odrębnych przepisach, za każdą godzinę dydaktyczną zrealizowaną w warunkach trudnych w następującej wysokości:

- 1) za prowadzenie zajęć w klasach łączonych w szkołach podstawowych -2 %,
- 2) za prowadzenie indywidualnego nauczania dziecka zakwalifikowanego do kształcenia specjalnego – 10 % stawki godzinowej otrzymywanego wynagrodzenia zasadniczego.

2. Nauczycielom, o których mowa w ust.1 przysługują dodatki za pracę w warunkach uciążliwych w wysokości 5 % stawki godzinowej otrzymywanego wynagrodzenia zasadniczego.

§ 13. 1 Dodatki za trudne i uciążliwe warunki pracy wypłaca się za godziny faktycznie zrealizowane w warunkach trudnych lub uciążliwych.

2. Wysokość dodatków za warunki pracy, ustala dla nauczycieli dyrektor, a dla dyrektora Wójt Gminy.

3. Dodatki za warunki pracy wypłaca się z dołu na podstawie ewidencji faktycznie zrealizowanych zajęć w warunkach trudnych i uciążliwych.

#### **ROZDZIAŁ IV**

##### **DODATEK ZA WYŚLUGĘ LAT**

§ 14. 1. Dodatek za wysługę lat przysługuje nauczycielowi za okres urlopu dla poratowania zdrowia oraz za dni, za które nauczyciel otrzymuje wynagrodzenie, z zastrzeżeniem art.20 ust.6 Karty Nauczyciela. Dodatek ten przysługuje również za dni nieobecności w pracy z powodu niezdolności do pracy wskutek choroby lub konieczności osobistego sprawowania opieki nad dzieckiem lub chorym członkiem rodziny, za które nauczyciel otrzymuje wynagrodzenie lub zasiłek z ubezpieczenia społecznego.

2. Dodatek za wysługę lat przysługuje:

- 1) począwszy od pierwszego dnia miesiąca kalendarzowego następującego po miesiącu, w którym nauczyciel nabył prawo do dodatku lub wyższej stawki dodatku, jeżeli nabycie prawa nastąpiło w ciągu miesiąca,
- 2) za dany miesiąc, jeżeli nabycie prawa do dodatku lub wyższej stawki nastąpiło pierwszego dnia miesiąca.

#### **ROZDZIAŁ V**

##### **ZASADY OBLICZANIA I WYPŁACANIA WYNAGRODZENIA ZA GODZINY PONADWYMIAROWE ORAZ ZA GODZINY DORAŻNYCH ZASTĘPSTW**

§ 15. Wynagrodzenie za jedną godzinę ponadwymiarową i godzinę dorażnych zastępstw ustala się dzieląc wynagrodzenie zasadnicze wg stawki zaszeregowania nauczyciela przez miesięczną liczbę godzin obowiązkowego wymiaru zajęć ustalonego dla rodzaju zajęć dydaktycznych, wychowawczych lub opiekuńczych realizowanych w ramach godzin ponadwymiarowych (dorażnych) przez nauczyciela.

§ 16. Miesięczną liczbę godzin obowiązkowego wymiaru zajęć nauczyciela, o której mowa w § 1 uzyskuje się mnożąc tygodniowy obowiązkowy wymiar godzin przez 4,16 z zaokrągleniem do pełnych godzin w ten sposób, że czas zajęć do 0,5 godziny pomija się, a co najmniej 0,5 godziny liczy się za pełną godzinę.

§ 17. 1. Wynagrodzenie za godziny ponadwymiarowe przydzielone w planie organizacyjnym przysługuje, za godziny efektywnie przepracowane za wyjątkiem godzin ponadwymiarowych przypadających w dniach, w których nauczyciel nie mógł ich zrealizować z przyczyn leżących po stronie pracodawcy, a w szczególności w związku z :

- 1) zawieszeniem zajęć z powodu epidemii lub mrozów,
- 2) wyjazdem dzieci na wycieczki lub imprezy,
- 3) chorobą dziecka nauczanego indywidualnie, trwającą nie dłużej niż tydzień.

2. Nie przysługuje wynagrodzenie za godziny ponadwymiarowe przypadające w dniu rozpoczęcia i zakończenia roku szkolnego oraz w okresie przerw świątecznych, dni świątecznych i dni wolnych.

3. Dla ustalenia wynagrodzenia za godziny ponadwymiarowe w tygodniach, w których przypadają dni usprawiedliwionej nieobecności w pracy nauczyciela lub dni ustawowo wolne od pracy oraz w tygodniach, w których zajęcia rozpoczynają się lub kończą w środku tygodnia - za podstawę ustalenia liczby godzin ponadwymiarowych przyjmuje się obowiązkowy tygodniowy wymiar zajęć określony w art.42 ust.3 ustawy - Karta Nauczyciela pomniejszony o 1/5 tego wymiaru za każdy dzień usprawiedliwionej nieobecności w pracy lub dzień ustawowo wolny od pracy. Liczba godzin ponadwymiarowych, za które przysługuje wynagrodzenie w takim tygodniu, nie może być jednakże większa niż liczba godzin przydzielonych w planie organizacyjnym.

§ 18. Wynagrodzenie za godziny doraźnych zastępstw przysługuje tylko w przypadku faktycznego ich przepracowania.

§ 19. Wynagrodzenie za godziny ponadwymiarowe i godziny doraźnych zastępstw wypłaca się z dołu.

§ 20. 1. Nauczycielom, którzy w dniu wolnym od pracy realizują zajęcia dydaktyczne, wychowawcze lub opiekuńcze, a nie otrzymują za ten dzień innego dnia wolnego, przysługuje odrębne wynagrodzenie za każdą godzinę pracy obliczane jak za godzinę ponadwymiarową.

2. Nauczycielom zajmującym stanowiska kierownicze sprawującym w dniu wolnym od pracy nadzór nad przebiegiem zajęć dydaktyczno - wychowawczych i opiekuńczych nie przysługuje z tego tytułu dodatkowe wynagrodzenie.

**2 3 2 0**

**UCHWAŁA NR XXI/176/09 RADY GMINY BRAŃSK**

z dnia 30 września 2009 r.

**w sprawie zmiany miejscowego planu zagospodarowania przestrzennego gminy Brańsk**

Na podstawie art.18, ust. 2, pkt 5 ustawy z dnia 8 marca 1990 r o samorządzie gminnym (Dz. U. z 2001 r. Nr 142, poz. 1591, z 2002 r. Nr 23, poz. 220, Nr 62, poz. 558, Nr 113, poz. 984, Nr 153, poz. 1271, Nr 214, poz. 1806, z 2003 r. Nr 80, poz. 717, Nr 162, poz. 1568, z 2004 r. Nr 102, poz. 1055, Nr 116, poz. 1203, Nr 167, poz. 1759, z 2005 r. Nr 172, poz. 1441, Nr 175, poz. 1457, z 2006 r. Nr 17, poz. 128, Nr 181, poz. 1337, z 2007 r. Nr 48, poz. 327, Nr 138, poz. 974, Nr 173, poz. 1218, z 2008 r. Nr 180, poz. 1111, Nr 223, poz. 1458, z 2009 r. Nr 52, poz. 420) oraz art. 20 ust. 1 ustawy z dnia 27 marca 2003 r. o planowaniu i zagospodarowaniu przestrzennym (Dz. U. Nr 80, poz. 717, z 2004 r. Nr 6, poz. 41, Nr 141, poz. 1492, z 2005 r. Nr 113, poz. 954, Nr 130, poz. 1087, z 2006 r. Nr 45, poz. 319, Nr 225, poz. 1635, z 2007 r. Nr 127, poz. 880, z 2008 r. Nr 199, poz. 1227, Nr 201, poz. 1237, Nr 220, poz. 1413) i art. 7 ust. 1 ustawy z dnia 3 lutego 1995 r. o ochronie gruntów rolnych i leśnych (Dz. U. z 2004 r. Nr 121, poz. 1266, Nr 49, poz. 464, z 2005 r. Nr 175, poz. 1462, z 2006 r. Nr 12, poz. 63, z 2007 r. Nr 75, poz. 493, Nr 80, poz. 541, Nr 191, poz. 1374, z 2008 r. Nr 237, poz. 1657, z 2009 r. Nr 1, poz. 3) uchwała się, co następuje:

§ 1. 1. Stwierdza się zgodność ustaleń zmiany miejscowego planu zagospodarowania przestrzennego gminy Brańsk, o którym mowa w ust. 2 ze studium uwarunkowań i kierunków zagospodarowania przestrzennego gminy Brańsk, uchwalonym uchwałą Nr XXIX/150/98 Rady Gminy w Brańsku z dnia 18 czerwca 1998 r., z późn. zm.

2. Uchwala się zmianę miejscowego planu zagospodarowania przestrzennego gminy Brańsk uchwalonego uchwałą Nr VIII/53/03 Rady Gminy Brańsk z dnia 30 października 2003 r. (Dz. Urz. Woj. Podl. Nr 120, poz. 229, zm. z 2008 r. Nr 256, poz. 2635), w skład którego wchodzi:

- 1) część tekstowa zmiany planu stanowiąca treść niniejszej uchwały;
- 2) załączniki do niniejszej uchwały, tj.:
  - a) część graficzna w postaci rysunku zmiany planu w skali 1: 1 000 – zał. 1,
  - b) rozstrzygnięcie o sposobie rozpatrzenia uwag w trakcie wyłożenia projektu zmiany planu do publicznego wglądu – zał. 2,
  - c) rozstrzygnięcie o sposobie realizacji zapisanych w zmianie planu inwestycji z zakresu infrastruktury technicznej, które należą do zadań własnych gminy oraz zasad ich finansowania, zgodnie z przepisami o finansach publicznych – zał. 3.

## **ROZDZIAŁ 1**

### **PRZEPISY OGÓLNE**

§ 2. 1. Zmianą planu obejmuje się część obszaru gminy Brańsk, położonego na terenach wsi Kiersnówek, obejmującego działkę nr geodezyjny 329/2 (po podziale 329/3 i 329/4) oraz część działki nr 329/1.

2. Podstawę opracowania zmiany planu stanowią:

- 1) uchwała Nr XVI/132/08 Rady Gminy Brańsk z dnia 11 grudnia 2008 r. w sprawie przystąpienia do sporządzenia zmiany miejscowego planu zagospodarowania przestrzennego gminy Brańsk;
- 2) studium uwarunkowań i kierunków zagospodarowania przestrzennego gminy Brańsk, uchwalone uchwałą Nr XXIX/150/98 Rady Gminy w Brańsku z dnia 18 czerwca 1998 r., z późn. zm.

3. Zagadnienia obowiązujące, zawarte w art. 15, ust. 1 ustawy z dnia 27 marca 2003 r. o planowaniu i zagospodarowaniu przestrzennym (Dz. U. Nr 80, poz. 717, z 2004 r. Nr 6, poz. 41, Nr 141, poz. 1492, z 2005 r. Nr 113, poz. 954, Nr 130, poz. 1087, z 2006 r. Nr 45, poz. 319, Nr 225, poz. 1635, z 2007 r. Nr 127, poz. 880, z 2008 r. Nr 199, poz. 1227, Nr 201, poz. 1237, Nr 220, poz. 1413), określono w sposób następujący:

- 1) przeznaczenie terenów oraz linie rozgraniczające tereny o różnym przeznaczeniu lub różnych zasadach zagospodarowania oraz lokalizacja urządzeń infrastruktury technicznej:
  - a) tereny usług sportu i rekreacji, oznaczone na rysunku zmiany planu symbolem US,
  - b) trasy sieci energetycznej, oznaczone na rysunku zmiany planu symbolem: niskiego napięcia – eNN; średniego napięcia – eSN;
- 2) zasady i warunki zagospodarowania terenów:



- a) zasady ochrony i kształtowania ładu przestrzennego,
- b) zasady ochrony środowiska, przyrody i krajobrazu kulturowego,
- c) zasady ochrony dziedzictwa kulturowego i zabytków oraz dóbr kultury współczesnej,
- d) wymagania wynikające z potrzeb kształtowania przestrzeni publicznych,
- e) parametry i wskaźniki kształtowania zabudowy oraz zagospodarowania terenu, w tym linie zabudowy, gabaryty obiektów i wskaźniki intensywności zabudowy,
- f) granice i sposoby zagospodarowania terenów lub obiektów podlegających ochronie, ustalonych na podstawie odrębnych przepisów, w tym terenów górniczych, a także narażonych na niebezpieczeństwo powodzi oraz zagrożonych osuwaniem się mas ziemnych,
- g) szczegółowe zasady i warunki scalania i podziału nieruchomości objętych zmianą planu,
- h) szczególne warunki zagospodarowania terenów oraz ograniczenia w ich użytkowaniu, w tym zakaz zabudowy,
- i) zasady modernizacji, rozbudowy i budowy systemów komunikacji i infrastruktury technicznej,
- j) sposób i termin tymczasowego zagospodarowania, urządzania i użytkowania terenów,
- k) stawka procentowa, na podstawie której ustala się opłatę, o której mowa w art. 36 ust. 4 ustawy z dnia 27 marca 2003 r. o planowaniu i zagospodarowaniu przestrzennym (Dz. U. Nr 80, poz. 717, z 2004 r. Nr 6, poz. 41, Nr 141, poz. 1492, z 2005 r. Nr 113, poz. 954, Nr 130, poz. 1087, z 2006 r. Nr 45, poz. 319, Nr 225, poz. 1635, z 2007 r. Nr 127, poz. 880, z 2008 r. Nr 199, poz. 1227, Nr 201, poz. 1237, Nr 220, poz. 1413);

3) ustalenia pozostałe:

- a) ustalenia dotyczące potrzeb obronności i bezpieczeństwa państwa,
- b) zasady ochrony przeciwpożarowej,
- c) przeznaczenie gruntów rolnych i leśnych na cele nierolnicze i nieleśne.

§ 3. 1. Następujące oznaczenia graficzne na rysunku zmiany planu są obowiązującymi ustaleniami planu:

- 1) przeznaczenie terenów oraz linie rozgraniczające tereny o różnym przeznaczeniu, bądź różnych zasadach zagospodarowania;
- 2) granice opracowania zmiany planu – uchwalenia zmiany planu;
- 3) symbole określające przeznaczenie;
- 4) nieprzekraczalne linie zabudowy z uwzględnieniem ustaleń tekstu planu.

2. Pozostałe oznaczenia graficzne mają charakter informacyjny i postulatywny.

§ 4. 1. Przeznaczenie terenów pod zabudowę inną niż rolniczą odbywa się na podstawie wyznaczonych funkcji terenów z ich przeznaczeniem pod różnego rodzaju zabudowę, które nie wymagają uzyskiwania zgody organów, o których mowa w art. 7, ust. 2 ustawy z dnia 3 lutego 1995 r. o ochronie gruntów rolnych i leśnych (Dz. U. z 2004 r. Nr 121, poz. 1266, z późn. zm.)

oraz na podstawie zgody Ministra Rolnictwa i Rozwoju Wsi na przeznaczenie terenów na cele nierolnicze.

2. W przypadku nieściśłości pomiędzy określonymi na rysunku zmiany planu liniami rozgraniczającymi terenu a jego przeznaczeniem opisanym w tekście planu, decydują ustalenia tekstu planu.

§ 5. 1. Ilekroć w dalszych przepisach niniejszej uchwały jest mowa o:

- 1) planie – należy przez to rozumieć ustalenia (tekstowe i rysunkowe) planu uchwalonego uchwałą Nr VIII/53/03 Rady Gminy Brańsk z dnia 30 października 2003 r. (Dz. Urz. Woj. Podl. Nr 120, poz. 229, z 2008 r. Nr 256, poz. 2635),
- 2) zmianie planu – należy przez to rozumieć ustalenia zmiany planu (tekstowe i rysunkowe) określone w §§ 1 i 2 uchwały;
- 3) uchwale – należy przez to rozumieć niniejszą uchwałę Rady Gminy, o ile z treści przepisu nie wynika inaczej;
- 4) aktualnych przepisach szczególnych i odrębnych - należy przez to rozumieć przepisy ustaw z przepisami wykonawczymi;
- 5) rysunku zmiany planu – należy przez to rozumieć rysunek przedstawiony na mapie w skali 1: 1 000, stanowiący załącznik Nr 1 do niniejszej uchwały;
- 6) przeznaczeniu podstawowym – należy przez to rozumieć takie przeznaczenie, które powinno przeważać na danym terenie, wyznaczonym liniami rozgraniczającymi;
- 7) przeznaczeniu dopuszczalnym – należy przez to rozumieć rodzaje przeznaczenia inne niż podstawowe, które uzupełniają lub wzbogacają przeznaczenie podstawowe;
- 8) terenie – należy przez to rozumieć teren o określonym rodzaju przeznaczenia podstawowego, opisanego w tekście oraz wyznaczonego na rysunku zmiany planu liniami rozgraniczającymi;
- 9) urządzeniach infrastruktury technicznej – należy przez to rozumieć urządzenia z zakresu zaopatrzenia w wodę, elektroenergetyki, telekomunikacji, ciepłownictwa, gazownictwa;
- 10) powierzchni terenu biologicznie czynnego – należy przez to rozumieć definicję zawartą w rozporządzeniu Ministra Infrastruktury z dnia 12 kwietnia 2002 r. w sprawie warunków technicznych, jakim powinny odpowiadać budynki i ich usytuowanie (Dz. U. Nr 75, poz. 690, z późn. zm.);
- 11) nieprzekraczalnych liniach zabudowy – należy przez to rozumieć linie, których nie mogą przekroczyć ściany budynków w kierunku ulicy (nie dotyczy ganków, wykuszy, pilastrów, itp., zajmujących nie więcej niż 20 % powierzchni ściany);
- 12) wskaźniku powierzchni zabudowy – należy przez to rozumieć udział powierzchni zabudowy (suma powierzchni wszystkich budynków na działce) w powierzchni całkowitej działki;
- 13) usługach i rzemiośle nieuciążliwym – należy przez to rozumieć przedsięwzięcia, które nie wymagają opracowania raportu o oddziaływaniu przedsięwzięcia na środowisko, na podstawie ustawy z dnia 3 października 2008 r. o udostępnianiu informacji o środowisku

i jego ochronie, udziale społeczeństwa w ochronie środowiska oraz o ocenach oddziaływania na środowisko (Dz. U. Nr 199, poz. 1227, z późn. zm.).

## **ROZDZIAŁ 2**

### **PRZEZNACZENIE TERENÓW I ICH FUNKCJE**

§ 6. 1. Ustala się we wsi Kiersnówek teren z podstawowym przeznaczeniem pod usługi sportu i rekreacji, obejmujący działkę nr geodezyjny 329/2 (po podziale 329/3 i 329/4) oraz części działki 329/1, oznaczony na rysunku zmiany planu symbolem 1 US (zał. 1):

2. Na terenie, o którym mowa w ust. 1 dopuszcza się ponadto lokalizowanie:

- 1) usług gastronomicznych i hotelarskich;
- 2) urządzeń infrastruktury technicznej;
- 3) dróg dojazdowych, parkingów i garaży niezbędnych do obsługi obszaru.

## **ROZDZIAŁ 3**

### **PARAMETRY I WSKAŹNIKI KSZTAŁTOWANIA ZABUDOWY ORAZ ZAGOSPODAROWANIA TERENU, W TYM LINIE ZABUDOWY, GABARYTY OBIEKTÓW I WSKAŹNIKI INTENSYWNOŚCI ZABUDOWY. ZASADY MODERNIZACJI, ROZBUDOWY I BUDOWY SYSTEMÓW KOMUNIKACJI I INFRASTRUKTURY TECHNICZNEJ**

§ 7. 1. Na terenach przeznaczonych w zmianie planu pod usługi sportu i rekreacji ustala się parametry i wskaźniki kształtowania zabudowy oraz zagospodarowania terenu oraz zasady modernizacji, rozbudowy i budowy systemów komunikacji i infrastruktury technicznej, w tym linie zabudowy, gabaryty obiektów i wskaźniki intensywności zabudowy w sposób następujący:

- 1) dojazdy do terenu od istniejącej drogi wewnętrznej;
- 2) nieprzekraczalne linie zabudowy min. 5 m od linii rozgraniczającej istniejącej drogi wewnętrznej;
- 3) ustala się następujące zasady w zakresie odległości sytuowania budynków od granicy działek sąsiednich:
  - a) odległość sytuowania zabudowy od granicy działki sąsiedniej wynosi:
    - 4 m dla budynków z otworami okiennymi lub drzwiowymi zwróconymi w stronę działki sąsiedniej,
    - 3 m dla budynków zwróconych w stronę działki sąsiedniej ścianą bez otworów okiennych i drzwiowych;
  - b) opuszcza się usytuowanie budynku skierowanego w stronę działki sąsiedniej ścianą zewnętrzną bez otworów drzwiowych i okiennych w odległości 1,5 m od granicy działki lub bezpośrednio przy jej granicy;
- 4) cechy zabudowy, wskaźniki intensywności i gabaryty zabudowy;
- 5) wysokość zabudowy – zgodnie z wymaganiami technologicznymi,

- 6) dachy należy dostosować do wymagań technologicznych,
- 7) przy projektowaniu nowej zabudowy należy zachować na działce budowlanej minimum 20 % powierzchni biologicznie czynnej,
- 8) wskaźnik wielkości powierzchni zabudowy do 70 % powierzchni działki;
- 9) zaopatrzenie w wodę:
  - a) z projektowanej sieci wodociągowej z włączeniem się do istniejącego przewodu wodociągowego wzdłuż drogi gminnej Kiersnówek – Majorowizna, zasilanego ze stacji wodociągowej w Kalnicy;
  - b) realizacja przyłączy poszczególnych obiektów do sieci wodociągowej zgodnie z warunkami technicznymi wydanymi przez zarządcę urządzeń wodociągowych;
- 10) odprowadzanie ścieków i usuwanie odpadów:
  - a) ustala się odprowadzanie ścieków komunalnych do projektowanej oczyszczalni ścieków z lokalizacją, na etapie projektu budowlanego, w obrębie terenu objętego planem, zgodnie z obowiązującymi przepisami szczególnymi, a po oczyszczeniu do gruntu, lub alternatywnie, do rzeki Nurzec za zbiornikiem, poza granicami opracowania,
  - b) odprowadzanie wód opadowych i roztopowych:
    - - wody opadowe i roztopowe z utwardzonych, szczelnych powierzchni terenów usługowych, dróg i parkingów, o znacznym stopniu zanieczyszczenia zawiesiną i substancjami ropopochodnymi, ujęte w szczelne, otwarte lub zamknięte systemy kanalizacji deszczowej powinny być oczyszczone przed wprowadzeniem do wód lub do ziemi, w taki sposób, aby spełniały wymogi ochrony środowiska, określone w aktualnych przepisach szczególnych,
    - - wody opadowe i roztopowe z dachów obiektów oraz terenów o małym stopniu zanieczyszczenia mogą być odprowadzane powierzchniowo bezpośrednio do gruntu na własny, nieutwardzony teren, w sposób uniemożliwiający spływ tych wód na grunty sąsiednie poprzez odpowiednie ukształtowanie terenu, zastosowanie rozwiązań technicznych, takich jak np. mały zbiornik retencyjny;
  - c) ustala się zakaz wprowadzania do wód rzeki Nurzec lub do ziemi ścieków i wód opadowych nie spełniających obowiązujących norm, a do wód zbiornika całkowity zakaz wprowadzania ścieków, nawet ścieków oczyszczonych,
  - d) ustala się usuwanie odpadów stałych systemem zorganizowanym, do pojemników bądź kontenerów ustawionych na posesjach z lokalizacją spełniającą warunki określone w aktualnych przepisach szczególnych dotyczących miejsc gromadzenia odpadów stałych i przekazywanie ich do unieszkodliwiania, zgodnie z obowiązującymi przepisami szczególnymi, z wprowadzeniem selektywnej zbiórki odpadów, według rozstrzygnięć Wójta Gminy Brańsk;
- 11) zaopatrzenie w energię elektryczną:
  - a) w zależności od wielkości zapotrzebowanej mocy:
    - - z projektowanej na terenie 8 US stacji transformatorowej słupowej, zasilanej linią SN 15 kV napowietrzną lub kablową, od najbliższej czynnej linii SN 15 kV oraz wybudowaniu linii NNw niezbędnym zakresie,

- - linię NN napowietrzną lub kablową istniejącą na terenie 8 US, po przebudowaniu jej w dostosowaniu do projektowanego zagospodarowania terenu oraz nowych warunków pracy;
- b) w przypadku budowy stacji transformatorowej istniejącą linię NN należy powiązać z wyżej wymienioną stacją transformatorową,
- c) odległość sytuowania zabudowy od istniejącej linii SN 15 kV – 7 m od osi linii przy linii wykonanych przewodami nieizolowanymi lub 5 m przy linii z przewodami izolowanymi,
- d) odległość nasadzenia drzew:
  - - od linii elektroenergetycznych napowietrznych NN – 2 m,
  - - od linii elektroenergetycznych SN 15 kV – 5 m (od osi linii),
  - - od linii kablowych – co najmniej 1,5 m od osi pni istniejących lub projektowanych nasadzeń drzew;
- 12) zaopatrzenie w łączność z istniejących lub projektowanych w pobliżu sieci w liniach rozgraniczających ulicy lub poza pasem drogowym na terenach niezabudowanych – przy projektowanym zagospodarowaniu terenu należy uwzględnić istniejące urządzenia telekomunikacyjne, lub przebudować na koszt inwestora inwestycji podstawowej na warunkach gestora sieci;
- 13) zaopatrzenia w ciepło według własnych rozwiązań przy preferencji ekologicznych nośników energii (gaz, olej opałowy, energia elektryczna, biomasa);
- 14) zaopatrzenie w gaz gazociągiem średniego ciśnienia, po zrealizowaniu stacji redukcyjno-pomiarowej I<sup>o</sup> w Brańsku i gazociągu zasilającego wysokiego ciśnienia relacji Wyszki – Brańsk oraz sieci s/c do miejsca odbioru według aktualnych przepisów szczególnych, przy zachowaniu linii zabudowy, sadzenia drzew oraz urządzania stałych składów i magazynów od gazociągów średniego i niskiego ciśnienia w odległości 1 m od osi gazociągu;
- 15) na terenie przeznaczonym pod zabudowę usługową należy zabezpieczyć 14÷16 miejsc postojowych na 100 zatrudnionych, w granicach działek wyznaczonych na ten cel;
- 16) w przypadku działalności gospodarczej należy zastosować dostępne rozwiązania techniczne, technologiczne i organizacyjne w celu dotrzymania standardów jakości środowiska poza terenem inwestora.

#### **ROZDZIAŁ 4**

### **ZASADY OCHRONY I KSZTAŁTOWANIA ŁADU PRZESTRZENNEGO**

§ 8. 1. Ustala się następujące zasady ochrony i kształtowania ładu przestrzennego:

- 1) do prac wykończeniowych i elewacyjnych zaleca się stosowanie materiałów pochodzenia miejscowego, np. kamień, drewno, cegła;
- 2) budynki należy projektować i lokalizować na działkach budowlanych zgodnie z obowiązującymi przepisami budowlanymi, z zachowaniem odległości od granic działek sąsiednich (jeżeli ustalenia planu nie mówią inaczej), zgodnie z warunkami technicznymi budownictwa, w tym przepisami przeciwpożarowymi;

- 3) forma architektoniczna, rodzaj wykończenia, kolorystyka budynków powinny być dostosowane do zabudowy na działkach sąsiednich;
- 4) ogrodzenia działek od strony ulic powinny być w miarę jednorodne, w dostosowaniu do ogrodzeń sąsiednich; ogrodzenia należy wykonać starannie i estetycznie, wysokość ogrodzenia powinna wynosić nie więcej niż 1,7 m od poziomu terenu ulicy.

## **ROZDZIAŁ 5**

### **ZASADY OCHRONY ŚRODOWISKA, PRZYRODY I KRAJOBRAZU KULTUROWEGO**

§ 9.1. Ustala się następujące zasady ochrony środowiska, przyrody i krajobrazu kulturowego:

- 1) dopuszczalne poziomy hałasu, zgodnie z przepisami odrębnymi:
  - a) 55 dB – pora dzienna (równy 8 najmniej korzystnym godzinom dnia),
  - b) 45 dB – pora nocna (równy 8 najmniej korzystnym godzinom nocy);
- 2) dopuszczalne poziomy niektórych substancji w powietrzu, alarmowe poziomy niektórych substancji w powietrzu oraz marginesy tolerancji dla dopuszczalnych poziomów niektórych substancji, według przepisów odrębnych;
- 3) zakaz wprowadzania do wód lub ziemi ścieków nie spełniających warunków określonych w przepisach odrębnych;
- 4) należy uwzględnić wymagania ustawy z dnia 27 kwietnia 2001 r. Prawo ochrony środowiska (Dz. U. z 2008 r. Nr 25, poz. 150, z późn. zm.) oraz ustawy z dnia 3 października 2008 r. o udostępnianiu informacji o środowisku i jego ochronie, udziale społeczeństwa w ochronie środowiska oraz o ocenach oddziaływania na środowisko (Dz. U. Nr 199, poz. 1227, z późn. zm.); w przypadku reliazcji przedsięwzięć mogących znacząco oddziaływać na środowisko należy przeprowadzić ocenę oddziaływania na środowisko w oparciu o wyżej wymienione przepisy;
- 5) stosować system gromadzenia, usuwania i unieszkodliwiania odpadów stałych gwarantujący ochronę środowiska.

2. W zakresie ochrony krajobrazu kulturowego należy stosować ustalenia dotyczące parametrów i wskaźników kształtowania zabudowy i zagospodarowania terenów zawarte w rozdziale 3 niniejszej uchwały.

## **ROZDZIAŁ 6**

### **ZASADY OCHRONY DZIEDZICTWA KULTUROWEGO I ZABYTKÓW ORAZ DÓBR KULTURY WSPÓŁCZESNEJ**

§ 10.1. Na terenie, objętym planem występuje stanowisko archeologiczne Nr 8 (AZP 46-84/28):

- 1) ślad osadnictwa – epoka kamienna – epoka brązu
- 2) osada – epoka brązu – halsztat
- 3) ślad osadnictwa – wczesne średniowiecze
- 4) ślad osadnictwa – średniowiecze

5) ślad osadnictwa – okres nowożytny

2. W związku z tym ustala się:

- 1) wszelka działalność inwestycyjna na terenie występowania stanowiska archeologicznego, ujętego w wojewódzkiej ewidencji zabytków, może być prowadzona wyłącznie po uprzednim przeprowadzeniu wyprzedzających archeologicznych badań ratowniczych, na które należy uprzednio uzyskać pozwolenia Podlaskiego Wojewódzkiego Konserwatora Zabytków;
- 2) wszelka działalność inwestycyjna w bezpośrednim sąsiedztwie (w odległości do 20 m) stanowiska archeologicznego, ujętego w wojewódzkiej ewidencji zabytków, może być prowadzona wyłącznie pod nadzorem archeologicznym, po uprzednim uzyskaniu pozwolenia Podlaskiego Wojewódzkiego Konserwatora Zabytków.

3. Jeżeli w trakcie prowadzenia robót ziemnych zostanie odkryty przedmiot, co do którego istnieje przypuszczenie, że jest on zabytkiem, należy wstrzymać wszelkie roboty mogące uszkodzić lub zniszczyć odkryty przedmiot, zabezpieczając go oraz miejsce jego odkrycia, niezwłocznie zawiadomić o tym Podlaskiego Wojewódzkiego Konserwatora Zabytków w Białymstoku, a jeśli nie jest to możliwe, Wójta Gminy Brańsk.

## **ROZDZIAŁ 7**

### **WYMAGANIA WYNIKAJĄCE Z POTRZEBY KSZTAŁTOWANIA PRZESTRZENI PUBLICZNYCH**

§ 11. 1. Na terenie planu przestrzenie publiczne stanowią tereny wydzielone z terenów usług sportu i rekreacji – przeznaczone do użytkowania publicznego (o ile zostaną wydzielone w trakcie zagospodarowania terenów).

2. Ustala się następujące wymagania wynikające z potrzeb kształtowania przestrzeni publicznych:

- 1) w zagospodarowaniu terenów, w dostosowaniu do pełnionych funkcji, należy uwzględnić realizację ciągów pieszych oświetlenia terenu zieleni urządzonej z elementami małej architektury, miejsc postojowych i parkingów,
- 2) na terenach zabudowy, od strony dróg publicznych, niezabudowane i nieutwardzone części działek należy zagospodarować zielenią ozdobną,
- 3) należy zastosować ujednolicony układ oświetlenia ulicznego i jeden typ latarni,
- 4) zakazuje się umieszczania na elewacjach budynków (od strony terenów publicznych) tablic reklamowych niezwiązanych bezpośrednio z przeznaczeniem obiektu,
- 5) kształt wielkość i miejsce umieszczenia szyldu lub reklamy na budynku muszą być dostosowane do architektury budynku.

## **ROZDZIAŁ 8**

### **GRANICE I SPOSOBY ZAGOSPODAROWANIA TERENÓW LUB OBIEKTÓW PODLEGAJĄCYCH OCHRONIE, USTALONYCH NA PODSTAWIE ODRĘBNYCH PRZEPISÓW, W TYM GÓRNICZYCH, A TAKŻE NARAŻONYCH NA NIEBEZPIECZEŃSTWO POWODZI ORAZ ZAGROŻONYCH OSUWANIEM SIĘ MAS ZIEMNYCH**

§ 12. 1. Na terenach wyznaczonych w planie nowopowstające obiekty powinny być lokalizowane poza terenem zalewowym wody 1 %, których rzędna w rejonie wsi Kiersnówek wynosi 127,4 m n.p.m.

## **ROZDZIAŁ 9**

### **SZCZEGÓŁOWE ZASADY I WARUNKI SCALANIA I PODZIAŁU NIERUCHOMOŚCI OBJĘTYCH PLANEM MIEJSCOWYM**

§ 13. 1. Na obszarze objętym zmianą planu nie ustala się zasad i warunków podziału nieruchomości.

2. Dopuszcza się podział terenu, z tym że najmniejsza powierzchnia działki nie może być mniejsza niż 2000 m<sup>2</sup>, szerokość frontu działki nie mniejsza niż 20 m, kąt położenia granic działek 90o w stosunku do pasa drogowego, z tolerancją +/- 30°.

## **ROZDZIAŁ 10**

### **SZCZEGÓLNE WARUNKI ZAGOSPODAROWANIA TERENÓW ORAZ OGRANICZENIA W ICH UŻYTKOWANIU, W TYM ZAKAZ ZABUDOWY**

§ 14. 1. Na części terenu występują urządzenia melioracyjne, w związku z tym ustala się następujące warunki zagospodarowania terenów oraz ograniczenia w ich użytkowaniu, w tym zakazy zabudowy:

- 1) zgodnie z art. 65, ust. 1 ustawy z dnia 18 lipca 2001 r. Prawo wodne (Dz. U. z 2005 r. Nr 239, poz. 2019, z późn. zm.) zabrania się niszczenia lub uszkodzenia urządzeń wodnych;
- 2) w celu zapewnienia prawidłowego funkcjonowania urządzeń melioracji wodnych, przed podjęciem jakichkolwiek robót budowlanych należy systemowo rozwiązać sprawę przebudowy istniejących urządzeń melioracyjnych; w świetle art. 122 Prawa wodnego; na wykonanie urządzeń wodnych, do których należy także ich przebudowa należy uzyskać pozwolenie wodno-prawne; przed wystąpieniem z wnioskiem do Starostwa Powiatowego w Bielsku Podlaskim o wydanie pozwolenia wodno-prawnego, projekt przebudowy urządzeń wodnych, łącznie z uzgodnieniami, w tym opinią gminnej spółki wodnej, należy przedłożyć do uzgodnienia w Wojewódzkim Zarządzie Melioracji i Urządzeń Wodnych w Białymstoku;
- 3) na terenach kolidujących z urządzeniami melioracji wodnej (na trasie ich przebiegu), do czasu ich przebudowy zakazuje się zabudowy i zagospodarowania przewidzianych w niniejszym planie.



## **ROZDZIAŁ 11**

### **SPOSÓB I TERMIN TYMCZASOWEGO ZAGOSPODAROWANIA, URZĄDZANIA I UŻYTKOWANIA TERENÓW**

§ 15. 1. Do czasu realizacji projektowanego zagospodarowania obszar objęty planem pozostawia się w dotychczasowym sposobie użytkowania.

## **ROZDZIAŁ 12**

### **STAWKI PROCENTOWE, NA PODSTAWIE KTÓRYCH USTALA SIĘ JEDNORAZOWE OPŁATY Z TYTUŁU WZROSTU WARTOŚCI NIERUCHOMOŚCI W ZWIĄZKU Z UCHWALENIEM PLANU**

§ 16. 1. Ustala się stawkę procentową służącą naliczaniu jednorazowej opłaty w związku ze wzrostem wartości nieruchomości będących przedmiotem planu w wysokości 30 % (słownie: trzydzieści procent).

## **ROZDZIAŁ 13**

### **USTALENIA DOTYCZĄCE POTRZEB OBRONNOŚCI I BEZPIECZEŃSTWA PAŃSTWA ORAZ OCHRONA PRZECIWPOŻAROWA**

§ 17. 1. Ustala się następujące przedsięwzięcia w zakresie potrzeb obronności i bezpieczeństwa państwa:

- 1) w budynkach, w których przewiduje się działalność usługową i rzemieślniczą o zatrudnieniu powyżej 15 osób należy przewidzieć możliwość wykonania ukryć w okresie podwyższonej gotowości obronnej RP;
- 2) na etapie opracowywania projektów budowlanych, dokumentację obiektów wymienionych w pkt 1 należy uzgadniać z Szefem Obrony Cywilnej Województwa;
- 3) stacje transformatorowe należy dostosować do systemu wygaszania oświetlenia zewnętrznego;
- 4) awaryjne studnie wody pitnej o wydajności min. 7,5 l na osobę/dobę planować w odległości do 800 m od budynków;
- 5) układ projektowanych oraz modernizowanych ulic winien spełniać następujące kryteria:
- 6) posiadać odpowiednią szerokość uniemożliwiając ewentualne zagruzowanie,
- 7) połączenie z traktami przelotowymi zapewniającymi sprawną ewakuację ludności;
- 8) ustalać bezpieczne trasy przejazdów pojazdów z niebezpiecznymi substancjami chemicznymi.

2. Ustala się ogólne warunki ochrony przeciwpożarowej, m.in.:

- 1) projektować zabudowę zgodnie z odrębnymi przepisami szczególnymi;
- 2) zapewnić zaopatrzenie wodne na cele przeciwpożarowe oraz drogi pożarowe, umożliwiające dojazd i dostęp dla jednostek ratowniczo-gaśniczych straży pożarnej, zgodnie z odrębnymi przepisami szczególnymi;

- 3) zapewnić właściwą ochronę przeciwpożarową i zabezpieczenie przeciwpożarowe budynków, zgodnie z odrębnymi przepisami szczególnymi;
- 4) dokonywać uzgodnień projektu budowlanego pod względem ochrony przeciwpożarowej na podstawie odrębnych przepisów szczególnych.

#### **ROZDZIAŁ 14**

### **PRZEZNACZENIE GRUNTÓW ROLNYCH I LEŚNYCH NA CELE NIEROLNICZE I NIELEŚNE**

§ 18. 1. Przeznacza się grunty rolne na cele nierolnicze o łącznej powierzchni 2,2230 ha, z tego:

- 1) grunty rolne, wytworzone z gleb pochodzenia mineralnego, określone w niniejszej uchwale, o łącznej powierzchni 1,2913 ha na podstawie wyznaczonych funkcji terenów z ich przeznaczeniem pod zagospodarowanie, które nie wymagają uzyskiwania zgody organów, o których mowa w art. 7, ust. 1 i 2 ustawy z dnia 3 lutego 1995 r. o ochronie gruntów rolnych i leśnych (Dz. U. z 2004 r. Nr 121, poz. 1266, z późn. zm.);
- 2) grunty rolne klasy III, wytworzone z gleb pochodzenia mineralnego, określone w niniejszej uchwale, o łącznej powierzchni 0,9317 ha, na podstawie decyzji Ministra Rolnictwa i Rozwoju Wsi Nr Gz.tr.057-602-261/09 z dnia 16 września 2009 r.;

#### **ROZDZIAŁ 15**

### **PRZEPISY KOŃCOWE**

§ 19. Wykonanie uchwały powierza się Wójtowi.

§ 20. W zakresie ustalonym niniejszą uchwałą traci moc uchwała Nr VIII/53/03 Rady Gminy Brańsk z dnia 30 października 2003r. (Dz. Urz. Woj. Podl. Nr 120, poz. 229, z 2008 r. Nr 256, poz. 2635).

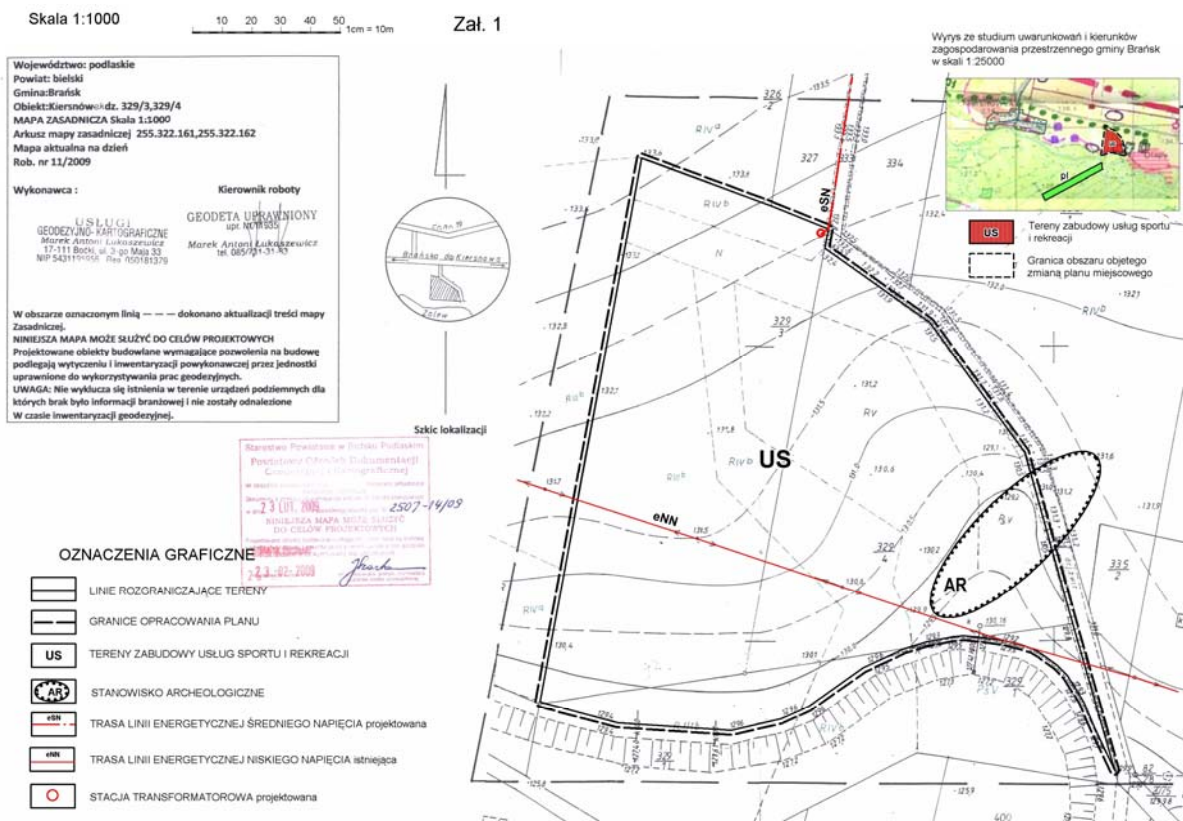
§ 21. Uchwała wchodzi w życie po upływie 30 dni od dnia ogłoszenia w Dzienniku Urzędowym Województwa Podlaskiego.

**Przewodniczący Rady Gminy**  
*Ryszard Wietoszek*

**Załącznik Nr 1**  
do uchwały Nr XXI/176/09  
Rady Gminy Brańsk  
z dnia 30 września 2009 r.

## CZEŚĆ GRAFICZNA

### Zmiana miejscowego planu zagospodarowania przestrzennego gminy Brańsk SKALA 1: 1 000



**Załącznik Nr 2**

do uchwały Nr XXI/176/09

Rady Gminy Brańsk

z dnia 30 września 2009 r.

**ROZSTRZYGNIECIE O SPOSOBIE ROZPATRZENIA**

**nieuwzględnionych przez Wójta Gminy Brańsk uwag wniesionych do projektu zmiany miejscowego planu zagospodarowania przestrzennego gminy Brańsk, w trakcie jego wyłożenia do publicznego wglądu w dniach od 3 do 24 czerwca 2009 r. i 14 dni po jego wyłożeniu**

Na podstawie art. 20 ust. 1 ustawy z dnia 27 marca 2003 r. o planowaniu i zagospodarowaniu przestrzennym (Dz. U. Nr 80, poz. 717, z 2004 r. Nr 6, poz. 41, Nr 141, poz. 1492, z 2005 r. Nr 113, poz. 954, Nr 130, poz. 1087, z 2006 r. Nr 45, poz. 319, Nr 225, poz. 1635, z 2007 r. Nr 127, poz. 880, z 2008 r. Nr 199, poz. 1227, Nr 201, poz. 1237, Nr 220, poz. 1413) Rada Gminy stwierdza, że w okresie wyłożenia projektu zmiany planu do publicznego wglądu nie wniesiono żadnych uwag.

**Załącznik Nr 3**

do uchwały Nr XXI/176/09

Rady Gminy Brańsk

z dnia 30 września 2009 r.

**ROZSTRZYGNIECIE O SPOSOBIE REALIZACJI**

**zapisanych w projekcie zmiany miejscowego planu zagospodarowania przestrzennego gminy Brańsk, inwestycji z zakresu infrastruktury technicznej, które należą do zadań własnych gminy oraz zasad ich finansowania, zgodnie z przepisami o finansach publicznych**

Na podstawie art. 20 ust. 1 ustawy z dnia 27 marca 2003 r. o planowaniu i zagospodarowaniu przestrzennym (Dz. U. Nr 80, poz. 717, z 2004 r. Nr 6, poz. 41, Nr 141, poz. 1492, z 2005 r. Nr 113, poz. 954, Nr 130, poz. 1087, z 2006 r. Nr 45, poz. 319, Nr 225, poz. 1635, z 2007 r. Nr 127, poz. 880, z 2008 r. Nr 199, poz. 1227, Nr 201, poz. 1237, Nr 220, poz. 1413) Rada Gminy nie stwierdza konieczności realizacji inwestycji z zakresu infrastruktury technicznej, które należą do zadań własnych gminy oraz zasad ich finansowania, zgodnie z przepisami o finansach publicznych, ponieważ w zmianie miejscowego planu zagospodarowania przestrzennego nie zapisano takich potrzeb.

2 3 2 1

## UCHWAŁA NR XXVII/161/09 RADY GMINY NAREW

z dnia 30 września 2009 r.

### **w sprawie miejscowego planu i zmian miejscowych planów zagospodarowania przestrzennego terenów z obszaru gminy Narew, dotyczących wsi: Narew, Łosinka i Ancuty**

Na podstawie art. 18 ust. 2 pkt 5 ustawy z dnia 8 marca 1990 r. o samorządzie gminnym (Dz. U. z 2001 r. Nr 142, poz. 1591; z 2002 r. Nr 23, poz. 220; Nr 62, poz. 558; Nr 113, poz. 984; Nr 153, poz. 1271; Nr 214, poz. 1806; z 2003 r. Nr 80, poz. 717; Nr 162, poz. 1568; z 2004 r. Nr 102, poz. 1055; Nr 116, poz. 1203; Nr 167, poz. 1759; z 2005 r. Nr 172, poz. 1441; Nr 175, poz. 1457; z 2006 r. Nr 17, poz. 128 i Nr 181, poz. 1337; z 2007 r. Nr 48, poz. 327; Nr 138, poz. 974; Nr 173, poz. 1218 oraz z 2008 r. Nr 180, poz. 1111, Nr 223, poz. 1458 z 2009 r. Nr 52, poz. 420) oraz art. 7 ust. 1 i 2 ustawy z dnia 3 lutego 1995 r. o ochronie gruntów rolnych i leśnych (Dz. U. z 2004 r. Nr 121, poz. 1266; z 2005 r. Nr 175, poz. 1462; z 2006 r. Nr 12, poz. 63; z 2007 r. Nr 75, poz. 493; Nr 80, poz. 541; Nr 191, poz. 1374; z 2008 r. Nr 237, poz. 1657; z 2009 r. Nr 1, poz. 3) i art. 20 ust. 1 ustawy z dnia 27 marca 2003 r. o planowaniu i zagospodarowaniu przestrzennym (Dz. U. Nr 80, poz. 717; z 2004 r. Nr 6, poz. 41, Nr 141, poz. 1492; z 2005 r. Nr 113, poz. 954; Nr 130, poz. 1087, z 2006 r. Nr 45, poz. 319; Nr 225, poz. 1635; z 2007 r. Nr 127, poz. 880, z 2008 r. Nr 199, poz. 1227 i Nr 201, poz. 1237 i Nr 220, poz. 1413) uchwała się, co następuje

## ROZDZIAŁ I

### PRZEPISY OGÓLNE

§ 1. Uchwała się:

- 1) zmianę miejscowego planu zagospodarowania przestrzennego ogólnego gminy Narew i szczegółowego wsi Narew, zatwierdzonego uchwałą Nr XXVI/137/02 Rady Gminy Narew z dnia 28 czerwca 2002 roku (Dz. Urz. Województwa Podlaskiego Nr 36, poz. 907), polegającą na przeznaczeniu pod zabudowę mieszkaniową jednorodzinną z dopuszczeniem realizacji zabudowy produkcyjno – usługowej nieuciążliwej dla otoczenia terenów przeznaczonych w dotychczasowym planie pod usługi, zakłady produkcyjne, rzemieślnicze i innej działalności gospodarczej w miejscowości Narew (C 19 U, P) - załącznik Nr 1A i Nr 1B do uchwały,
- 2) zmianę miejscowego planu ogólnego zagospodarowania przestrzennego gminy Narew, zatwierdzonego uchwałą Nr XXIV/161/98 Rady Gminy Narew z dnia 30 kwietnia 1998 r. (Dz. Urz. Województwa Podlaskiego Nr 9, poz. 46), polegającą na przeznaczeniu pod zabudowę mieszkaniową jednorodzinną z dopuszczeniem realizacji zabudowy produkcyjno – usługowej nieuciążliwej dla otoczenia, nieruchomości przeznaczonej w dotychczasowym planie pod budowę szkoły podstawowej w miejscowości Łosinka (22.12.UO) - załącznik Nr 2 do uchwały,
- 3) zmianę miejscowego planu ogólnego zagospodarowania przestrzennego gminy Narew, zatwierdzonego uchwałą Nr XIV/101/96 Rady Gminy Narew z dnia 29 sierpnia 1996r. (Dz. Urz. Województwa Białostockiego Nr 29, poz. 102), polegającą na przeznaczeniu części nieruchomości oznaczonej w planie wsi Ancuty symbolem 2.3 MR pod zabudowę mieszkaniową jednorodzinną z dopuszczeniem realizacji zabudowy produkcyjno – usługowej nieuciążliwej dla otoczenia przeznaczonej w dotychczasowym planie pod zabudowę zagrodową - załącznik Nr 3 do uchwały,

- 4) zmianę miejscowego planu zagospodarowania przestrzennego części miejscowości Narew, zatwierdzonego uchwałą Nr XIV/102/96 Rady Gminy Narew z dnia 29 sierpnia 1996r. (Dz. Urz. Województwa Białostockiego Nr 29, poz. 103) polegającą na przeznaczeniu działek oznaczonych numerami ewidencyjnymi 726/21 i 726/34 pod zabudowę mieszkaniową jednorodziną i usług będących dotychczas w planie terenem przeznaczonym pod budowę dróg dojazdowych w miejscowości Narew - załącznik Nr 4 do uchwały,
- 5) miejscowy plan zagospodarowania przestrzennego obejmujący działkę oznaczoną numerem ewidencyjnym 1725 położoną w obrębie geodezyjnym gruntów miejscowości Narew, polegający na przeznaczeniu przedmiotowej działki pod tereny zabudowy usługowo - przemysłowej wraz z urządzeniami towarzyszącymi - załącznik Nr 5 do uchwały.

§ 2. Zmiany planów i plan zagospodarowania przestrzennego wymienione w § 1 składają się z następujących części:

- 1) części tekstowej stanowiącej treść niniejszej uchwały,
- 2) części graficznej w postaci rysunków , jako załączniki Nr 1 do Nr 5 , sporządzone dla obszarów wymienionych w § 1,
- 3) stwierdzenie zgodności niniejszego planu i zmian planów ze studium uwarunkowań i kierunków zagospodarowania przestrzennego gminy Narew – załącznik Nr 6 do uchwały.
- 4) rozstrzygnięcia o sposobie rozpatrzenia uwag wniesionych do projektu planu – załącznik Nr 7 do uchwały
- 5) rozstrzygnięć o sposobie realizacji zapisanych w planie i zmianach planów inwestycji z zakresu infrastruktury technicznej, które należą do zadań własnych gminy oraz o zasadach ich finansowania - załącznik Nr 8 do uchwały.

§ 3. Ilekroć w uchwale jest mowa o:

- 1) planie – należy przez to rozumieć plan, o którym mowa w § 1 uchwały, o ile z treści przepisu nie wynika inaczej,
- 2) uchwale – należy przez to rozumieć niniejszą uchwałę,
- 3) przepisach szczególnych i odrębnych – należy przez to rozumieć przepisy ustaw wraz z aktami wykonawczymi oraz ograniczenia w dysponowaniu terenami wynikające z prawomocnych decyzji administracyjnych (art. 104 K.P.A.),
- 4) rysunku planu – należy przez to rozumieć rysunek planu sporządzony na mapach w skali 1:1000, stanowiących załączniki Nr 1A i 1B, Nr 2, Nr 3, Nr 4 i Nr 5 do niniejszej uchwały,
- 5) linii rozgraniczającej – należy przez to rozumieć linię oddzielającą tereny o różnych rodzajach przeznaczenia podstawowego lub różnych zasadach zagospodarowania,
- 6) nieprzekraczalnej linii zabudowy - należy przez to rozumieć linię, której nie może przekroczyć ściana (lico) budynku w kierunku ulicy, sąsiedniego terenu lub sąsiedniej działki,
- 7) terenie – należy przez to rozumieć obszar o określonym rodzaju przeznaczenia podstawowego wyznaczony na rysunku planu liniami rozgraniczającymi,
- 8) przeznaczeniu podstawowym - należy przez to rozumieć, takie przeznaczenie, które powinno dominować na danym terenie wydzielonym liniami rozgraniczającymi,

- 9) przeznaczeniu dopuszczalnym - należy przez to rozumieć przeznaczenie inne niż podstawowe, które uzupełnia lub wzbogaca przeznaczenie podstawowe,
- 10) obiektach i urządzeniach towarzyszących - należy przez to rozumieć w szczególności budynki gospodarcze, szklarnie, garaże, śmietniki, parkingi, podjazdy gospodarcze, ogrodzenia, małą architekturę, służącą bezpośrednio funkcjonowaniu działek i obiektów przeznaczenia podstawowego,
- 11) urządzeniach infrastruktury technicznej – należy przez to rozumieć urządzenia: zaopatrzenia w wodę, odprowadzania i oczyszczania ścieków i wód opadowych, gromadzenia odpadów stałych, elektroenergetyki, gazownictwa, ciepłownictwa i telekomunikacji,
- 12) działce budowlanej – należy przez to rozumieć nieruchomość gruntową lub działkę gruntu, której wielkość, cechy geometryczne, dostęp do drogi publicznej oraz wyposażenie w urządzenia infrastruktury technicznej spełniają wymogi realizacji obiektów budowlanych wynikające z odrębnych przepisów,
- 13) tymczasowym użytkowaniu i zagospodarowaniu terenu - należy przez to rozumieć dopuszczenie możliwości określonego sposobu użytkowania i zagospodarowania terenu, do czasu jego wykorzystania zgodnie z przeznaczeniem ustalonym w planie,
- 14) zabudowie jednorodzinnej – należy przez to rozumieć jeden budynek mieszkalny jednorodzinny, lub zespół takich budynków, wraz z budynkami garażowymi i gospodarczymi,
- 15) zabudowie usługowej – należy przez to rozumieć obiekty publiczne lub komercyjne służące zaspokajaniu potrzeb ludności, nie wytwarzające dóbr materialnych na skalę przemysłową,
- 16) zabudowie produkcyjnej – należy przez to rozumieć obiekty produkcyjne wytwarzające dobra materialne, składy, magazyny itp.

§ 4. Następujące oznaczenia graficzne na rysunku planu są ustaleniami obowiązującymi:

- 1) granice obszaru objętego planem miejscowym i zmianami planów miejscowych,
- 2) przeznaczenie terenów oraz linie rozgraniczające tereny o różnym przeznaczeniu lub zasadach zagospodarowania i symbole tych terenów,
- 3) nieprzekraczalne linie zabudowy w odniesieniu do nowych budynków lub nowych części budynków rozbudowywanych,
- 4) klasyfikacja oraz parametry dróg i ulic,

§ 5. Następujące oznaczenia graficzne na rysunku planu są oznaczeniami nieobligatoryjnymi – postulowanymi:

- 1) linie określające zasady podziału na działki budowlane,
- 2) oznaczenia liniowe i punktowe projektowanych urządzeń infrastruktury technicznej, określające ich orientacyjny przebieg – do uściślenia w projektach budowlanych inwestycji,
- 3) oznaczenia szerokości jezdni ulic gminnych, projektowanych dojazdów oraz placów manewrowych – do uściślenia w projektach budowlanych inwestycji,
- 4) zarysy budynków projektowanych.

## ROZDZIAŁ 2

### **PRZEZNACZENIE TERENÓW, PARAMETRY I WSKAŹNIKI KSZTAŁTOWANIA ZABUDOWY ORAZ ZAGOSPODAROWANIA TERENU, W TYM LINIE ZABUDOWY, GABARYTY OBIEKTÓW I WSKAŹNIKI INTENSYWNOŚCI ZABUDOWY**

§ 6. 1. Tereny oznaczone na rysunkach planów symbolami: 1MN,PU, 2MN,PU, 3MN,PU, 4MN,PU, 5MN,PU, 6MN,PU, 7MN,PU, 8MN,PU, 9MN,PU w miejscowości Narew (załączniki Nr 1A i 1B), 10MN,PU w miejscowości Łosinka (załącznik Nr 2), 11MN,PU, 12MN,PU, 13MN,PU i 14MN, PU w miejscowości Ancuty (załącznik Nr 3) przeznaczają się pod zabudowę mieszkaniową jednorodzinną z dopuszczeniem realizacji zabudowy produkcyjno – usługowej nieuciążliwej dla otoczenia wraz z urządzeniami towarzyszącymi i zielenią.

2. Dla terenów, o których mowa w ust. 1 ustala się:

- 1) przeznaczenie podstawowe – zabudowa mieszkaniowa jednorodzinna wraz z obiektami i urządzeniami towarzyszącymi i zielenią,
- 2) przeznaczenie dopuszczalne – zabudowa produkcyjno-usługowa nieuciążliwa dla otoczenia,

3. Na terenach, o których mowa w ust. 1 dopuszcza się realizację:

- 1) zabudowy mieszkaniowej jednorodzinnej z urządzeniami towarzyszącymi i zielenią,
- 2) zabudowy mieszkaniowej jednorodzinnej z zabudową produkcyjno – usługową, nieuciążliwą dla otoczenia, wbudowaną w budynki mieszkalne lub z zabudową produkcyjno – usługową, nieuciążliwą dla otoczenia, wolnostojącą wraz z urządzeniami towarzyszącymi i zielenią,
- 3) zabudowy produkcyjno – usługowej, nieuciążliwej dla otoczenia, z urządzeniami towarzyszącymi i zielenią,
- 4) zabudowy mieszkaniowej jednorodzinnej bliźniaczej z urządzeniami towarzyszącymi i zielenią.

4. Ustala się następujące zasady zabudowy i zagospodarowania:

- 1) wysokość budynków mieszkalnych maksimum dwie kondygnacje nadziemne, w tym druga jako poddasze użytkowe,
- 2) wysokość budynków produkcyjno – usługowych do dwóch kondygnacji,
- 3) wysokość budynków gospodarczych i garaży do 7 m od poziomu przyległego terenu do kalenicy dachu,
- 4) dopuszcza się podpiwniczanie budynków mieszkalnych,
- 5) dachy budynków mieszkalnych i produkcyjno - usługowych symetryczne dwuspadowe i wielospadowe na budynkach rozczłonkowanych o kącie nachylenia połaci dachowych 30° – 45° z doświetleniem poddasza użytkowego,
- 6) kolorystyka elewacji – z zastosowaniem tradycyjnych barw stosowanych w lokalnym budownictwie z wykluczeniem kolorów jaskrawych; w odniesieniu do pokryć dachowych należy stosować różne odcienie czerwieni, brązów i szarości,
- 7) maksymalny poziom posadowienia posadzki parteru 0,9 m w stosunku do projektowanego poziomu terenu wzdłuż elewacji od strony ulicy,



- 8) ewentualna realizacja zabudowy jednorodzinnej bliźniaczej możliwa jest jako jedno zamierzenie inwestycyjne, na które wykonano jeden projekt, bądź kilka projektów skutkujących powstaniem budynku złożonego z powtarzalnych segmentów,
- 9) udział powierzchni zabudowanej w powierzchni działki do 40 %,
- 10) udział powierzchni biologicznie czynnej minimum 40 % powierzchni działki,
- 11) odległości nieprzekraczalnej linii zabudowy – zgodnie z § 17, pkt 2.

§ 7. 1. Teren oznaczony na rysunku planu symbolem MN, U w miejscowości Narew (załącznik Nr 4), przeznaczona się pod zabudowę mieszkaniową jednorodziną i usług (zgodnie z ustaleniami miejscowego planu zagospodarowania przestrzennego części miejscowości Narew uchwalonego uchwałą Nr XIV/102/96 Rady Gminy w Narwi z dnia 29.08.1996 r. teren ten był przeznaczony dotychczas pod drogi dojazdowe na osiedlu mieszkaniowym).

2. Ustala się następujące zasady zabudowy i zagospodarowania – zgodne z ustaleniami planu Nr XIV/102/96 Rady Gminy w Narwi z dnia 29.08.1996 r. dla terenów zabudowy mieszkaniowej jednorodzinnej i usług:

- 1) zakaz lokalizacji obiektów o funkcji usługowej mogącej powodować stałe bądź okresowe uciążliwości dla funkcji mieszkaniowej,
- 2) dopuszczenie realizacji zabudowy mieszkaniowej jednorodzinnej we wszystkich formach,
- 3) maksymalna wysokość budynków 8 m, liczona od najniższej położonego narożnika budynku do najwyższego gzymsu i 13 m od kalenicy dachu, dach – dwuspadowy, symetryczny, o nachyleniu połaci 27° – 45°; stosowanie dachów wielospadowych dopuszcza się w przypadkach uzasadnionych proporcjami bryły budynku,
- 4) udział powierzchni zabudowanej w powierzchni działki do 40 %,
- 5) udział powierzchni biologicznie czynnej minimum 40 % powierzchni działki,
- 6) odległości nieprzekraczalnej linii zabudowy – zgodnie z § 17, pkt 2.

§ 8. 1. Teren oznaczony na rysunku planu symbolem UP (załącznik Nr 5), przeznaczona się pod zabudowę usługowo – produkcyjną wraz z urządzeniami towarzyszącymi i zielenią.

2. Na terenach, o których mowa w ust. 1 dopuszcza się realizację:

- 1) zabudowy usługowo - produkcyjnej,
- 2) realizację urządzeń towarzyszących: obiektów gospodarczych, socjalnych i administracyjnych, dróg wewnętrznych, podjazdów, dojazdów, parkingów, infrastruktury technicznej, zieleni urządzonej itp.,
- 3) realizację mieszkań służbowych tylko łącznie z obiektami przeznaczenia podstawowego, jeżeli jest to zasadne z funkcjonalnego punktu widzenia,

3. Na terenach, o których mowa w ust. 1 zakazuje się:

- 1) realizacji mieszkań, o których mowa w ust. 2 pkt. 3 jeżeli nie istnieje lub nie będzie realizowana zabudowa usługowo – produkcyjna uzasadniająca ich potrzebę.

4. Ustala się następujące zasady zabudowy i zagospodarowania:

- 1) wysokość budynków usługowo – produkcyjnych do dwóch kondygnacji nadziemnych dla budynków techniczno – produkcyjnych, a do trzech kondygnacji dla budynków administracyjnych i socjalnych stosownie do potrzeb użytkowych inwestora,
- 2) wysokość budynków gospodarczych i garaży do 7 m od poziomu przyległego terenu do kalenicy dachu,
- 3) dachy budynków o różnych formach – stosownie do wielkości przekrywanej powierzchni, rozpiętości konstrukcyjnej, potrzeb doświetlenia pomieszczeń itp.,
- 4) maksymalny poziom posadowienia posadzki parteru 0,9 m w stosunku do projektowanego poziomu terenu wzdłuż elewacji od strony ulicy,
- 5) udział powierzchni zabudowanej (obejmującej powierzchnię zabudowy i powierzchnie utwardzone – dojazdy, dojścia, place manewrowe, parkingi itp.) nie przekraczającą 80 % powierzchni działki,
- 6) udział powierzchni biologicznie czynnej w powierzchni działki minimalnie 20 %,
- 7) miejsca postojowe dla pracowników i klientów sytuowane od strony wjazdu na działkę w ilości min. 20 stanowiska na 100 zatrudnionych,
- 8) odległości nieprzekraczalnej linii zabudowy - zgodnie z § 17, pkt 2,
- 9) ewentualne drogi wewnętrzne o parametrach dróg dojazdowych z zabezpieczeniem prowadzenia urządzeń infrastruktury technicznej,
- 10) zakaz realizacji obiektów o charakterze tymczasowym.

### **ROZDZIAŁ 3**

#### **ZASADY OCHRONY I KSZTAŁTOWANIA ŁADU PRZESTRZENNEGO**

§ 9. Ustala się następujące zasady ochrony i kształtowania ładu przestrzennego:

- 1) obowiązek zachowania nieprzekraczalnych linii zabudowy dla nowych obiektów budowlanych i nowych części obiektów rozbudowywanych, w celu uzyskania właściwych walorów przestrzennych i jednorodnego charakteru kształtowanej przestrzeni,
- 2) od strony dróg należy lokalizować budynki i obiekty przeznaczenia podstawowego, natomiast budynki i obiekty z nimi związane lub im towarzyszące lokalizować w głębi działki,
- 3) ustala się zakaz sytuowania wszelkich obiektów budowlanych i urządzeń tymczasowych, które nie są ściśle związane lub kolidują z planowaną podstawową funkcją terenu,
- 4) infrastrukturę techniczną, głównie wodociąg i energię elektryczną na obszarach zabudowy należy realizować wyprzedzająco w stosunku do zabudowy kubaturowej poszczególnych zespołów.

### **ROZDZIAŁ 4**

#### **ZASADY OCHRONY ŚRODOWISKA, PRZYRODY I KRAJOBRAZU KULTUROWEGO**

§ 10. 1. W zakresie ochrony środowiska i przyrody ustala się:

- 1) zakaz wprowadzania do wód lub ziemi ścieków nie spełniających obowiązujących normatywów, a także obowiązek stosowania docelowo na obszarze objętym planem

scentralizowanych systemów zaopatrzenia w wodę, odprowadzenia ścieków i wód opadowych na warunkach określonych przez ich zarządców,

- 2) zakaz stosowania technologii niebezpiecznych dla środowiska,
- 3) zakaz lokalizacji obiektów i urządzeń emitujących zanieczyszczenia do atmosfery w ilościach mogących stwarzać przekroczenia dopuszczalnych i alarmowych poziomów niektórych substancji, według odrębnych przepisów szczególnych,
- 4) obowiązek zapewnienia możliwie najlepszego stanu akustycznego środowiska, poprzez przestrzeganie poziomów hałasu w środowisku, określonych w przepisach szczególnych oraz poprzez zachowanie możliwie największych odległości między obiektami i urządzeniami emitującymi hałas, a wymagającymi ochrony przed hałasem (np. mieszkania służbowe, obiekty administracyjne i socjalne).

2. W zakresie ochrony krajobrazu kulturowego należy stosować:

- 1) ustalenia dotyczące parametrów i wskaźników zabudowy i zagospodarowania terenów zawarte w rozdziale 2 niniejszej uchwały,
- 2) tradycyjne formy architektoniczne i gabaryty przestrzenne obiektów nawiązujące do dawnych wzorów tradycyjnej architektury obszarów sąsiednich.

## **ROZDZIAŁ 5**

### **ZASADY OCHRONY DZIEDZICTWA KULTUROWEGO I ZABYTKÓW ORAZ DÓBR KULTURY WSPÓŁCZESNEJ**

§ 11. Na terenach objętych planem nie występują obiekty zabytkowe i obiekty dóbr kultury współczesnej.

§ 12. Wszelkie prace ziemne prowadzone w obrębie obszaru objętego zmianą planu określoną w § 1 pkt 4 należy prowadzić pod nadzorem archeologicznym. Na prowadzenie nadzoru archeologicznego należy uzyskać pozwolenie Podlaskiego Wojewódzkiego Konserwatora Zabytków.

§ 13. Na terenach opracowania w trakcie prowadzenia prac ziemnych, w przypadku odkrycia przedmiotów, co do których istnieje przypuszczenie, iż są one zabytkiem, inwestor i wykonawca są zobowiązani wstrzymać wszelkie prace budowlane i zawiadomić Wojewódzkiego Konserwatora Zabytków lub Wójta Gminy.

## **ROZDZIAŁ 6**

### **WYMAGANIA WYNIKAJĄCE Z POTRZEB KSZTAŁTOWANIA PRZESTRZENI PUBLICZNYCH**

§ 14. Ustalenia dotyczące wymagań wynikających z potrzeb kształtowania przestrzeni publicznych:

- 1) na obszarze objętym niniejszym planem przewiduje się następujące przestrzenie publiczne: tereny komunikacji kołowej – drogi publiczne i parkingi – przy ich budowie i przebudowie należy wprowadzić urządzenia umożliwiające poruszanie się osób niepełnosprawnych,
- 2) zakazuje się lokalizacji tymczasowych obiektów usługowo – handlowych oraz nośników reklamowych,

- 3) nakazuje się stosowanie wyłącznie ujednoliconego systemu oznakowania ulic,
- 4) dopuszcza się:
  - a) lokalizowanie urządzeń technicznych dróg związanych z ich utrzymaniem,
  - b) lokalizowanie urządzeń infrastruktury technicznej,
  - c) nasadzenia drzew liściastych w liniach rozgraniczających ulic.

## **ROZDZIAŁ 7**

### **GRANICE I SPOSOBY ZAGOSPODAROWANIA TERENÓW LUB OBIEKTÓW PODLEGAJĄCYCH OCHRONIE NA PODSTAWIE PRZEPISÓW SZCZEGÓLNYCH**

§ 15. Na obszarze objętym planem nie występują tereny lub obiekty podlegające ochronie na podstawie przepisów szczególnych.

## **ROZDZIAŁ 8**

### **SZCZEGÓLOWE ZASADY I WARUNKI SCALANIA I PODZIAŁU NIERUCHOMOŚCI OBJĘTYCH PLANEM**

§ 16. 1. Na obszarze objętym planem nie występują nieruchomości wymagające przed zabudową i zagospodarowaniem dokonania obligatoryjnego scalenia i podziału.

2. Ustala się następujące zasady podziału nieruchomości:

- 1) postulowane na rysunku planu granice podziału terenu (oznaczone linią przerywaną) nie są obligatoryjne, mogą stanowić zasadę podziału terenu w przypadku wystąpienia właściciela działki z wnioskiem o podział zgodnie z rysunkiem planu,
- 2) powierzchnia ewentualnych działek budowlanych wydzielonych powinna stwarzać możliwość zabudowy i zagospodarowania zgodnie z funkcją i warunkami technicznymi oraz prawidłowego funkcjonowania,
- 3) najmniejsza powierzchnia działek budowlanych uzyskanych w wyniku podziału terenu nie może być mniejsza niż:
  - a) 800 m<sup>2</sup> dla zabudowy mieszkaniowej jednorodzinnej wolnostojącej,
  - b) 2 x 600m<sup>2</sup> dla zabudowy mieszkaniowej jednorodzinnej bliźniaczej,
  - c) 400 m<sup>2</sup> dla zabudowy mieszkaniowej jednorodzinnej szeregowej,
- 4) szerokość frontu działek powinna wynosić:
  - a) minimum 20 m dla zabudowy mieszkaniowej jednorodzinnej wolnostojącej,
  - b) minimum 2 x 16 m dla zabudowy mieszkaniowej jednorodzinnej bliźniaczej,
  - c) minimum 7,5 m dla zabudowy mieszkaniowej jednorodzinnej szeregowej,
- 5) ewentualne drogi wewnętrzne tworzone na potrzeby działek wydzielonych powinny spełniać wymogi normatywne wynikające z przepisów szczególnych, jak dla klasy D, a także zabezpieczać możliwość zrealizowania w nich niezbędnych dla funkcjonowania terenów elementów systemów infrastruktury technicznej,
- 6) działki budowlane powstałe na skutek podziału lub scalenia działek istniejących muszą mieć bezpośredni dostęp do drogi publicznej.

## ROZDZIAŁ 9

### SZCZEGÓLNE WARUNKI ZAGOSPODAROWANIA TERENÓW ORAZ OGRANICZENIA W ICH UŻYTKOWANIU, W TYM ZAKAZ BUDOWY

§ 17. Na obszarach objętych planem ustala się następujące szczególne warunki zagospodarowania terenów oraz ograniczenia w ich użytkowaniu, w tym zakazu zabudowy:

- 1) zgodnie z przepisami ustawy Prawo wodne – zabrania się niszczenia lub uszkodzania istniejących urządzeń wodno-melioracyjnych: rowów oraz sieci drenarskich, oraz wykonywania w ich pobliżu robót i innych czynności, które mogą spowodować utrudnienia przepływu wody, nadmierną filtrację i inne niepożądane zjawiska,
- 2) w celu zapewnienia prawidłowego funkcjonowania urządzeń melioracji wodnych, przed podjęciem jakichkolwiek robót budowlanych należy systemowo rozwiązać sprawę przebudowy istniejących urządzeń melioracyjnych – uzyskać pozwolenie wodno-prawne na przebudowę tych urządzeń oraz przedłożyć dokumentację projektową przebudowy tych urządzeń łącznie z operatem wodno-prawnym do uzgodnienia z Wojewódzkim Zarządem Melioracji i Urządzeń Wodnych.

## ROZDZIAŁ 10

### ZASADY MODERNIZACJI, ROZBUDOWY I BUDOWY SYSTEMÓW KOMUNIKACJI I INFRASTRUKTURY TECHNICZNEJ

§ 18. W zakresie komunikacji ustala się następujące zasady:

- 1) dojazdy do terenów jak niżej od najbliższych dróg publicznych i wewnętrznych, także od ciągów pieszo – jezdnych:
  - a) dla terenów oznaczonych na rysunku planu symbolami 1-9MN,PU – od projektowanych ulic klasy D:
    - 2KD-D o szerokościach w liniach rozgraniczających 10 m i 13,5 m z pasem zieleni o szerokości 3,5 m z wyokrągleniem załomu trasy łukiem poziomym  $R = 70$  m, o szerokości jezdni 5 m z normatywnymi poszerzeniami na łuku poziomym,
    - 2KD-Dx – ciąg pieszo-jezdny o szerokości 6 m,
    - 3KD-D – o szerokości w liniach rozgraniczających 10 m z wyokrągleniem załomów trasy łukiem poziomym o promieniu  $R = 70$  m i szerokości jezdni 5 m z normatywnymi poszerzeniami łuku,
    - 4KD-Dx – ciąg pieszo-jezdny o szerokości w liniach rozgraniczających 6 m z rozszerzeniem do 10 m jak na rysunku planu,
    - 5KD-D – o szerokości w liniach rozgraniczających 10 m i szerokości jezdni 5 m,
    - 6KD-Dx – ciąg pieszo-jezdny o szerokości w liniach rozgraniczających 6 m jak na rysunku planu,
    - 7KD-Dx – ciąg pieszo-jezdny o szerokości w liniach rozgraniczających 6 m z rozszerzeniem jak na rysunku planu,
    - 8KD-D – o szerokości w liniach rozgraniczających 10 m i szerokości jezdni 5 m,
    - 9KD-D – o szerokości w liniach rozgraniczających 10 m i szerokości jezdni 5 m,
    - 10KD-D – o szerokości w liniach rozgraniczających 10 m i szerokości jezdni 5 m,
    - 11KD-D – o szerokości w liniach rozgraniczających 11 m i szerokości jezdni 5 m,

- 12KD-D – o szerokości w liniach rozgraniczających 10 m i szerokości jezdni 5 m,
  - 13KD-D – o szerokości w liniach rozgraniczających 11 m między ul. 10KD-D a 11KD-D i na dalszym odcinku 10 m i szerokości jezdni 5 m,
  - b) dla terenu oznaczonego symbolem 10MN,PU – od drogi powiatowej Nr 1618B klasy L w istniejących liniach rozgraniczających,
  - c) dla terenów oznaczonych symbolami 11-14MN,PU – od drogi gminnej Nr 107148B klasy L Saki – Ancuty w istniejących liniach rozgraniczających oraz od projektowanych 1KD-D, 2KD-D, 3KD-D o szerokościach w liniach rozgraniczających 10 m i szerokości jezdni 5 m,
  - d) dla terenu oznaczonego symbolem MN,U od istniejącej ulicy Mickiewicza w istniejących liniach rozgraniczających i proj. ulic 1KD-D i 2KD-D,
  - e) dla terenu oznaczonego symbolem UP – od drogi gminnej Nr 107167B klasy L o szerokości w liniach rozgraniczających 12 – 15 m jak w rysunku planu i szerokości jezdni 6 m,
- 2) nieprzekraczalne linie zabudowy od dróg i urządzeń infrastruktury technicznej w odległościach nie mniejszych jak niżej określone:
- a) na terenach 1-4MN,PU:
    - 5 m od linii rozgraniczających ulic 9KD-D, 10KD-D, 11KD-D, 12KD-D i 13KD-D,
  - b) na terenie 5MN,PU:
    - 5 m od linii rozgraniczających ulic 8 KD-D, 9KD-D i 10KD-D,
    - 7 m od linii elektroenergetycznej SN 15 kV,
  - c) na terenie 6MN,PU:
    - 5 m od linii rozgraniczających ulic 2 KD-D, 5KD-D, 6KD-Dx, 7KD-Dx i 8KD-D,
    - 7 m od linii elektroenergetycznej SN 15 kV,
    - 10 m od rowu melioracyjnego,
  - d) na terenie 7MN,PU:
    - 5 m od linii rozgraniczających ulic 2 KD-D, 5KD-D i 8KD-D,
    - 7 m od linii elektroenergetycznej SN 15 kV
  - e) na terenie 8MN,PU:
    - 5 m od linii rozgraniczających ulic 2 KD-D, 3KD-D i 4KD-Dx,
  - f) na terenie 9MN,PU:
    - 20 m od krawędzi jezdni drogi wojewódzkiej Nr 685 Zabłudów – Narew – Nowosady – Hajnówka – Kleszczele,
    - 5 m od linii rozgraniczających ulic 2 KD-Dx, 3KD-D i 8KD-D,
    - 7 m od linii elektroenergetycznej SN 15 kV,
  - g) na terenie 10MN,PU:
    - 5 m od linii rozgraniczającej ulicy,
    - 3 m od istniejących sieci wodociągu i kanału sanitarnego,
  - h) na terenach 11MN,PU, 12MN,PU i 14MN,PU:
    - 15 m od krawędzi jezdni drogi gminnej KD-107148B,

- 5 m od linii rozgraniczających ulic 2 KD-D, 3KD-D i 4KD-D,
- i) na terenie 13MN,PU:
  - 5 m od linii rozgraniczających ulic 2 KD-D, 3KD-D i 4KD-D,
- j) na terenie MN,U:
  - 5 m od linii rozgraniczających ulic,
  - 3 m od istniejącego wodociągu,
- k) na terenie UP:
  - 20 m od krawędzi jezdni drogi wojewódzkiej Nr 685 Zabłudów – Narew – Nowosady – Hajnówka – Kleszczele,
  - 10 m od linii rozgraniczającej drogi gminnej Nr 107167B,
- 3) rozwiązania techniczne ulic i włączenia do nich należy wykonać zgodnie z obowiązującymi przepisami szczególnymi w uzgodnieniu z ich zarządcami,
- 4) narożne ścięcia linii rozgraniczających na skrzyżowaniach ulic min. 5 x 5 m lub 8 x 8 m przy kącie załamania trasy zbliżonym do 90° oraz z drogą wojewódzką 10 x 10 m,
- 5) powiązania układu komunikacyjnego poszczególnych terenów z układem zewnętrznym stanowią następujące drogi:
  - a) terenów oznaczonych symbolami 1-9MN,PU – ulice 8KD-D i 9KD-D w powiązaniu z ul. Mickiewicza i drogą wojewódzką Nr 685,
  - b) terenu oznaczonego symbolem 10MN,PU – droga powiatowa Nr 1618B Łosinka – Kotłówka – Tyniewiczze Małe – droga Nr 1601B,
  - c) terenów oznaczonych symbolami 11-14MN,PU – droga gminna Nr 107148B Saki – Ancuty w powiązaniu z drogą wojewódzką Nr 685,
  - d) terenu oznaczonego symbolem MN,U – ulica Mickiewicza i ulice 1KD-D i 2KD-D,
  - e) terenu oznaczonego symbolem UP – droga gminna Nr 107167B – droga Nr 685 – droga gminna Nr 107137B,
- 6) wskaźniki parkingowe w ilości:
  - a) przy usługach – 25 m. p. / 1000 m<sup>2</sup> p.u.
  - b) przy zakładach pracy – 20 m.p. /100 zatrudnionych
- 7) na terenach ulic w obrębie linii rozgraniczających zakazuje się realizacji obiektów budowlanych i tymczasowych, z wyjątkiem urządzeń technicznych dotyczących ich utrzymania, a także infrastruktury technicznej.

§ 19. W zakresie systemu elektroenergetycznego ustala się:

- 1) dla terenów 1-9MN,PU:
  - a) zasilanie w energię elektryczną odbiorców z 3-ch stacji transformatorowych – 1 wieżowej istniejącej w pobliżu opracowywanego terenu i 2-ch słupowych projektowanych na obszarze planu, zgodnie z rysunkiem planu,
  - b) zasilanie projektowanych stacji transformatorowych liniami SN 15 kV napowietrznymi, zrealizowanymi od najbliższej istniejącej linii SN 15 kV, zgodnie z rysunkiem planu,

- c) konieczność uwzględnienia w projektowanym zagospodarowaniu terenu obecności na przedmiotowym terenie linii SN 15 kV napowietrznej oraz przystosowania jej do nowych warunków pracy (uziemiaenia, obostrzenia itp.),
  - d) linię zabudowy:
    - 7 m od osi linii SN 15 kV dla linii z przewodami nieizolowanymi,
    - 5 m od osi linii SN 15 kV dla linii z przewodami izolowanymi,
  - e) bezpośrednią obsługę odbiorców projektowanymi liniami nn napowietrznymi lub kablowymi, zlokalizowanymi w liniach rozgraniczających ulic wyprowadzonymi z istniejącej i projektowanych stacji transformatorowych,
- 2) dla terenu 10MN,PU:
- a) zasilanie w energię elektryczną odbiorców z istniejącej w ulicy linii nn napowietrznej,
  - b) w zagospodarowaniu terenu konieczność uwzględnienia istniejącego kabla nn,
  - c) linię zabudowy – 7 m od osi linii SN 15 kV,
- 3) dla terenów 11-14MN,PU – zasilanie w energię elektryczną odbiorców z istniejącej w pobliżu stacji transformatorowej słupowej po zrealizowaniu linii nn napowietrznej w niezbędnym zakresie w liniach rozgraniczających ulic,
- 4) dla terenu MN,U – w przypadku kolizji z projektowaną zabudową – zdemontować linię nn,
- 5) dla terenu UP:
- a) zasilanie w energię elektryczną odbiorców z projektowanej stacji transformatorowej, zasilanej projektowanym odcinkiem linii SN 15 kV od istniejącej na obszarze planu linii SN 15 kV napowietrznej,
  - b) lokalizację stacji transformatorowej i linii zasilającej SN 15 kV należy ustalić na etapie projektu budowlanego,
  - c) bezpośrednią obsługę odbiorców projektowanymi liniami nn z w/w stacji transformatorowej,
  - d) konieczność uwzględnienia istniejącej linii SN 15 kV w projekcie planu zagospodarowania terenu, przystosowując ją do nowych warunków pracy,
  - e) linię zabudowy:
    - 7 m od osi linii SN 15 kV dla linii z przewodami nieizolowanymi,
    - 5 m od osi linii SN 15 kV dla linii z przewodami izolowanymi,
- § 20. W zakresie systemu telekomunikacji ustala się:
- 1) podłączenia potencjalnych abonentów z najbliższej istniejącej sieci telekomunikacyjnej po rozbudowie jej w niezbędnym zakresie w liniach rozgraniczających,
  - 2) urządzenia telekomunikacyjne istniejące kolidujące z projektowanym zagospodarowaniem terenu należy przebudować na warunkach gestora sieci.
- § 21. W zakresie zaopatrzenia odbiorców w ciepło ustala się:
- 1) zaopatrzenie z własnych źródeł ciepła – przy preferencji stosowania paliw proekologicznych tj. oleju opałowego niskosiarkowego, gazu ziemnego i energii elektrycznej,



- 2) zaopatrzenie ze źródeł ciepła wykorzystujących energię odnawialną np. słońca, pomp ciepła, energii wiatrowej itp.

§ 22. W zakresie zaopatrzenia odbiorców w gaz przewodowy ustala się:

- 1) podłączenie odbiorców projektowanym gazociągiem średniego ciśnienia zlokalizowanym w liniach rozgraniczających ulic, po uprzednim wybudowaniu gazociągu w/c Gródek – Michałowo – Narew wraz ze stacją redukcyjno – pomiarową 1<sup>o</sup> w Narwi,
- 2) do czasu budowy sieci gazowniczej możliwość korzystania z gazu propan – butan.

§ 23. W zakresie systemu zaopatrzenia w wodę ustala się:

- 1) zaopatrzenie w wodę do celów bytowo – gospodarczych, produkcyjnych i przeciwpożarowych poszczególnych terenów:
  - a) terenów oznaczonych symbolami 1-9MN, PU w Narwi z istniejącej i projektowanej sieci wodociągowej □100 mm z włączeniem się do istniejących przewodów wodociągowych w ulicach o symbolach 8KD-D i 9KD-D, zasilanych ze stacji wodociągowej w Narwi,
  - b) terenu oznaczonego symbolem 10MN, PU w Łosince z istniejącego przewodu wodociągowego zasilanego ze stacji wodociągowej w Łosince,
  - c) terenów oznaczonych symbolami 11-14MN, PU w Ancutach z projektowanego przewodu wodociągowego z włączeniem się do istniejącej sieci wodociągowej we wsi Ancuty, poza terenem opracowania, zasilanej ze stacji wodociągowej w Narwi,
  - d) terenu oznaczonego symbolem MN, U w Narwi z istniejącego przewodu wodociągowego zasilanego ze stacji wodociągowej w Narwi, od którego linia zabudowy obiektów kubaturowych wynosi min. 3 m; w przypadku kolizji z projektowanym zagospodarowaniem terenu przewód wodociągowy może być zlikwidowany na odcinku pokazanym w rysunku planu, a odcinek między ulicami 1KD-D i 2KD-D przełożony w miejsce nie kolidujące z tym zagospodarowaniem,
  - e) terenu oznaczonego symbolem UP w Narwi z projektowanej sieci wodociągowej z włączeniem się do istniejącego przewodu wodociągowego w ul. S. Żeromskiego zasilanego ze stacji wodociągowej w Narwi,
- 2) na terenie 4MN, PU, o którym mowa w pkt 1a) lokalizację studni publicznej oznaczoną na rysunku planu symbolem SW, spełniającą warunki techniczne określone w obowiązujących przepisach szczególnych dotyczących zasad funkcjonowania publicznych urządzeń zaopatrzenia w wodę w warunkach specjalnych,
- 3) zasady przebiegu projektowanych tras sieci wodociągowej i lokalizacja studni publicznej, określone w rysunku planu mają charakter informacyjny i mogą ulec zmianie na etapie projektu budowlanego pod warunkiem, że nie będzie to kolidowało z istniejącym i projektowanym zagospodarowaniem terenu i zostaną zachowane obowiązujące w tym zakresie przepisy szczególne,
- 4) realizację projektowanej sieci wodociągowej i przyłączy poszczególnych obiektów do sieci wodociągowej zgodnie z warunkami technicznymi wydanymi przez zarządcę urządzeń wodociągowych,
- 5) do czasu zrealizowania projektowanej sieci wodociągowej, o której mowa w pkt 1 a) i c), dopuszcza się zaopatrzenie w wodę z indywidualnych ujęć wody zlokalizowanych na własnej

działce, wykonywanych zgodnie z warunkami określonymi w obowiązujących przepisach szczególnych, a po wybudowaniu w ulicy przewodu wodociągowego budynku należy podłączyć do sieci wodociągowej, a studnie mogą być wykorzystywane do celów gospodarczych lub zlikwidowane.

§ 24. W zakresie systemu odprowadzenia ścieków komunalnych i wód opadowych ustala się:

1) odprowadzenie ścieków komunalnych:

- a) z terenów 1-9MN,PU w Narwi do projektowanej kanalizacji sanitarnej w układzie grawitacyjno – pompowym z włączeniem się do istniejącego kanału u zbiegu ulicy Gnilicy i 8KD-D, poza granicami opracowania i oczyszczalni ścieków w Narwi, a po oczyszczeniu do rowu dopływającego do rzeki Narew; zasady przebiegu projektowanych tras kanałów sanitarnych i deszczowych, określone w rysunku planu mają charakter informacyjny i mogą ulec zmianie na etapie projektu budowlanego, pod warunkiem, że nie będzie to kolidowało z istniejącym i projektowanym zagospodarowaniem terenu i zostaną zachowane obowiązujące w tym zakresie przepisy szczególne,
- b) z terenu 10MN,PU w Łosince do istniejącego kanału sanitarnego i oczyszczalni ścieków w Łosince, a po oczyszczeniu do rowu dopływającego do rzeki Narew,
- c) z terenów 11-14MN,PU w Ancutach według rozwiązań indywidualnych – na okres przejściowy dopuszcza się gromadzenie ścieków w szczelnych zbiornikach z zapewnieniem ich wywożenia do punktu zlewnego w oczyszczalni w Narwi, docelowo utylizację ścieków w przydomowych oczyszczalniach, o ile parametry działki i warunki gruntowo – wodne pozwalają na to, z lokalizacją w obrębie własnego terenu i wykonanych zgodnie z warunkami określonymi w obowiązujących w tym zakresie przepisach szczególnych,
- d) z terenu MN,U w Narwi do istniejących kanałów sanitarnych na terenie działki, lub w ulicy Białowieskiej i oczyszczalni ścieków w Narwi,
- e) z terenu UP w Narwi do istniejącego kanału sanitarnego w ulicy S. Żeromskiego, a w przypadku niemożliwości grawitacyjnego włączenia się do kanału zastosować rozwiązania pompowe,

- 2) realizacja projektowanych kanałów sanitarnych i przyłączy poszczególnych obiektów do kanalizacji sanitarnej zgodnie z warunkami technicznymi wydanymi przez zarządcę urządzeń kanalizacyjnych,
- 3) do czasu zrealizowania projektowanej kanalizacji sanitarnej, o której mowa w pkt 1
  - a) dopuszcza się odprowadzenie ścieków z terenów zabudowy mieszkaniowej jednorodzinnej do szczelnych zbiorników bezodpływowych z zapewnieniem ich wywożenia do punktu zlewnego w oczyszczalni w Narwi, a po wybudowaniu w ulicach kanałów sanitarnych zbiorniki te należy zlikwidować lub przebudować na studnie przelotowe, a budynki podłączyć do kanalizacji sanitarnej,
- 4) wody opadowe i roztopowe z utwardzonych szczelnych powierzchni terenów przemysłowych, usługowych, ulic i parkingów o znacznym stopniu zanieczyszczenia zawiesiną i substancjami ropopochodnymi, ujęte w szczelne otwarte lub zamknięte systemy kanalizacji deszczowej powinny być, przed wprowadzeniem do wód lub ziemi, oczyszczone w taki sposób, aby spełniały wymogi ochrony środowiska określone w aktualnych przepisach szczególnych,
- 5) wody opadowe i roztopowe z dachów obiektów, terenów zielonych i innych o małym stopniu zanieczyszczenia mogą być odprowadzane powierzchniowo, bezpośrednio do gruntu na

własny, nieutwardzony teren, w sposób uniemożliwiający ich spływ na grunty sąsiednie poprzez zachowanie powierzchni przepuszczalnych, odpowiednie ukształtowanie terenu i zastosowanie rozwiązań technicznych takich jak np. mały zbiornik retencyjny, wykorzystanie wód deszczowych do celów gospodarczych,

- 6) zakaz wprowadzania do wód lub do ziemi ścieków i wód opadowych nie spełniających obowiązujących norm ustalonych w przepisach szczególnych.

§ 25. W zakresie systemu usuwania odpadów stałych ustala się:

- 1) usuwanie odpadów stałych, systemem zorganizowanym, do pojemników lub kontenerów ustawionych na własnym terenie i przekazywanie ich do odzysku lub unieszkodliwiania zgodnie z obowiązującymi przepisami szczególnymi,
- 2) lokalizację pojemników na odpady stałe zgodnie z warunkami określonymi w obowiązujących przepisach szczególnych dotyczących miejsc gromadzenia odpadów stałych,
- 3) wprowadzenie selektywnej zbiórki odpadów wraz z organizacją ich odbioru według rozstrzygnięć Wójta Gminy Narew.

## **ROZDZIAŁ 11**

### **SPOSÓB I TERMIN TYMCZASOWEGO ZAGOSPODAROWANIA, URZĄDZENIA I UŻYTKOWANIA TERENÓW**

§ 26. 1. Ustala się, że do czasu rozpoczęcia realizacji inwestycji ustalonych planem, teren objęty planem może być użytkowany w sposób dotychczasowy.

2. Nie ustala się terminów rozpoczęcia robót budowlanych na poszczególnych terenach określonych na rysunku planu liniami rozgraniczającymi.

## **ROZDZIAŁ 12**

### **STAWKI PROCENTOWE, NA PODSTAWIE, KTÓRYCH USTALA SIĘ OPŁATĘ Z TYTUŁU WZROSTU WARTOŚCI NIERUCHOMOŚCI W ZWIĄZKU Z UCHWALENIEM PLANU**

§ 27. Ustala się następujące stawki procentowe służące naliczaniu opłaty z tytułu wzrostu wartości nieruchomości w związku z uchwaleniem planu:

- 1) dla terenów stanowiących własność komunalną gminy lub nabywanych przez gminę na cele publiczne oraz dla terenów zabudowanych nie ustala się stawki procentowej,
- 2) dla innych terenów niezabudowanych – 30 % (słownie trzydzieści procent).

## **ROZDZIAŁ 13**

### **WYMAGANIA W ZAKRESIE OBRONY CYWILNEJ I OCHRONY PRZECIWPÓŻAROWEJ**

§ 28. W zakresie obrony cywilnej:

- 1) w budynkach zabudowy jednorodzinnej, usługowej i techniczno - produkcyjnej obowiązek przewidywania w projektach budowlanych ukryć typu II wykonywanych przez użytkowników obiektów,

- 2) w przypadku budynku usługowego, produkcyjnego lub mieszkalnego projektowanego na więcej niż 15 osób, obowiązek opracowania „Aneksu OC” na przystosowanie budynku na ukrycie w okresie podwyższonej gotowości obronnej RP,
- 3) awaryjną studnię wody pitnej na terenie oznaczonym symbolem 4MN,PU,
- 4) obowiązek proj. dostosowania oświetlenia zewnętrznego (np. ulic i budynków) do wygaszania,
- 5) szerokość ewent. ulic wewnętrznych min. 10m uniemożliwiającą ewentualne zagruzowanie.

§ 29. W zakresie ochrony przeciwpożarowej ustala się obowiązek:

- 1) projektowania zabudowy zgodnie z obowiązującymi właściwymi przepisami budowlanymi,
- 2) zapewnienia właściwej ochrony przeciwpożarowej i zabezpieczenia przeciwpożarowego budynków – zgodnie z obowiązującymi przepisami,
- 3) zapewnienia zaopatrzenia wodnego do celów przeciwpożarowych oraz zaprojektowania dróg przeciwpożarowych umożliwiających dojazd i dostęp dla jednostek ratowniczo – gaśniczych straży pożarnej – zgodnie z obowiązującymi przepisami,
- 4) uzgadniania projektów budowlanych pod względem ochrony przeciwpożarowej w zakresie i na zasadach określonych w obowiązujących przepisach.

## **ROZDZIAŁ 14**

### **PRZEZNACZENIE GRUNTÓW NA CELE NIEROLNICZE I NIELEŚNE**

§ 30. Przeznacza się grunty rolne, wytworzone z gleb pochodzenia mineralnego i grunty leśne na cele nierolnicze i nieleśne, określone w niniejszej uchwale, o łącznej powierzchni 6,9337 ha, z tego:

- 1) 0,4787 ha gruntów leśnych sklasyfikowanych jako użytek leśny klasy LsVI - na podstawie zgody Marszałka Województwa Podlaskiego (decyzja Nr DMG.III.7230-32/09 z dnia 17 lipca 2009r.), położonych w obrębie geodezyjnym Narew na części działki Nr 1725,
- 2) 6,4550 ha gruntów rolnych kl. IV, V i VI – na podstawie wyznaczonych funkcji terenów z ich przeznaczeniem pod zagospodarowanie, które nie wymagają uzyskiwania zgody organów, o których mowa w art. 7, ust. 1 i 2 ustawy z dnia 3 lutego 1995 r. o ochronie gruntów rolnych i leśnych (Dz. U. z 2004 r. Nr 121, poz. 1266, z późn. zm), położonych we wsi Narew (część działki Nr 1725) i położonych we wsi Ancuty (działki Nr 115/5, 115/8 i część działki 115/7),
- 3) pozostałe grunty rolne i leśne uzyskały zgodę na cele nierolnicze i nieleśne w ramach planów przyjętych uchwałami Nr XXVI/137/02 Rady Gminy Narew z dnia 28 czerwca 2002 roku, Nr XXIV/161/98 Rady Gminy Narew z dnia 30 kwietnia 1998r, Nr XIV/102/96 Rady Gminy Narew z dnia 29 sierpnia 1996 r.

## **ROZDZIAŁ 15**

### **POSTANOWIENIA KOŃCOWE**

§ 31. Wykonanie uchwały powierza się Wójtowi Gminy Narew.

§ 32. Uchwała wchodzi w życie po upływie 30 dni od dnia ogłoszenia w Dzienniku Urzędowym Województwa Podlaskiego.

**Przewodniczący Rady**  
***Eugeniusz Dudzicz***

MAPA ZASADNICZA 1  
skala 1:1000

Urząd Narew  
m. Narew

Adres: 18-112 114 115 116 117  
A. WILKAR (WŁASNIK KARTOGRAFICZNY)  
Białystok, ul. Świdzińska 11/12  
100-001 Białystok, woj. podlaskie  
Data aktualizacji: 07.06.2008  
Liczba arkuszy: 1:1  
Wielkość arkusza: 21000 x 11000  
Wielkość mapy: 1:1000  
Wielkość mapki: 1:10000

WYKONANIE: 07.06.2008  
Projektant: Stanisław Świątek  
Sprawdzający: Andrzej Gajda

WYKONANIE: 07.06.2008  
Projektant: Stanisław Świątek  
Sprawdzający: Andrzej Gajda



**LEGENDA:**

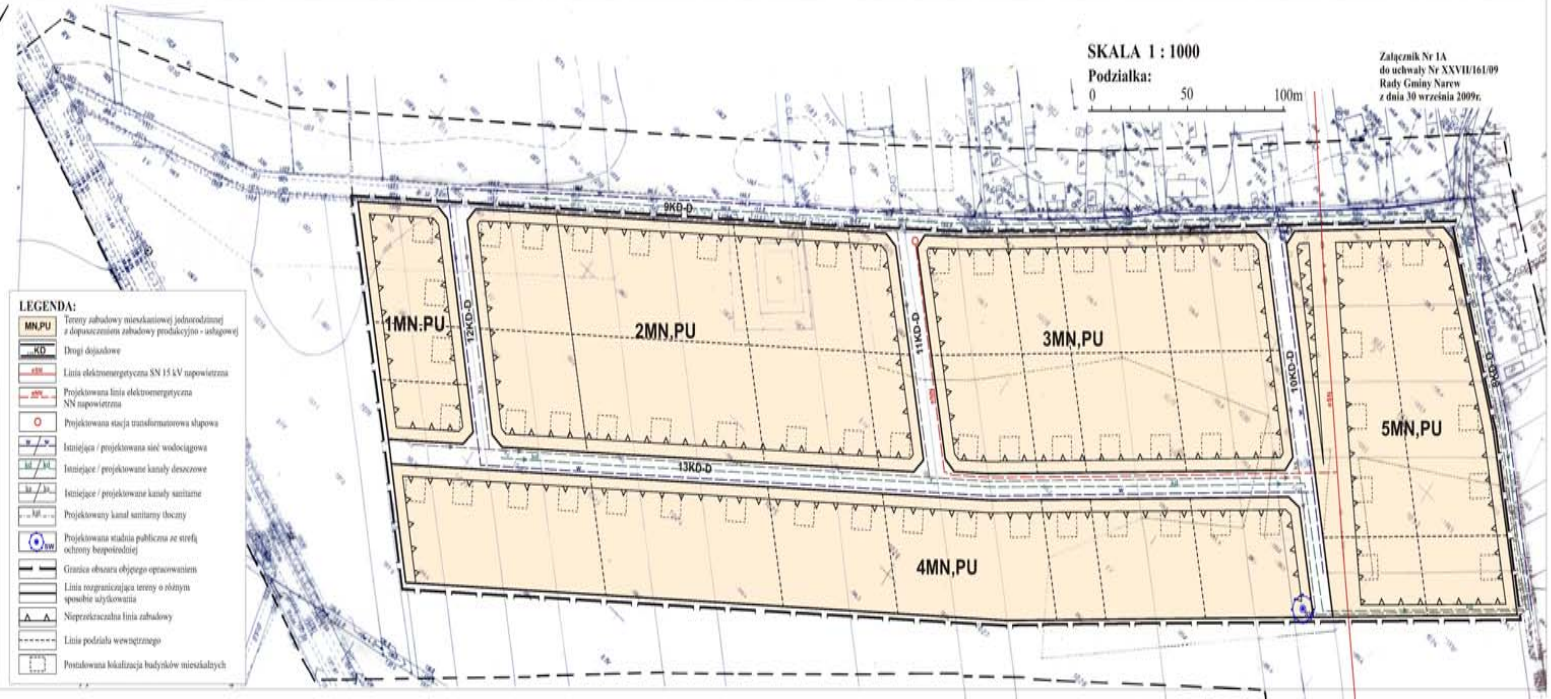
	Tereny zabudowy mieszkaniowej jednorodzinnej z doposażeniem zabudowy produkcyjno-usługowej
	Drugi dojazdów
	Linia elektroenergetyczna SN 15 kV napowietrzna
	Projektowana linia elektroenergetyczna SN napowietrzna
	Projektowana stacja transformatorowa słupowa
	Intencje / projektowana sieć wodociągowa
	Intencje / projektowane kanały deszczowe
	Projektowany kanał sanitarny
	Projektowany kanał sanitarny tłoczony
	Projektowana stacja publiczna ze strefy ochrony bezpieczeństwa
	Granica obszaru objętego opracowaniem
	Linia rozgraniczająca tereny o różnym sposobie użytkowania
	Nieprzekraczalna linia zabudowy
	Linia podziału wewnętrznego
	Planowana lokalizacja budynków mieszkalnych

SKALA 1 : 1000

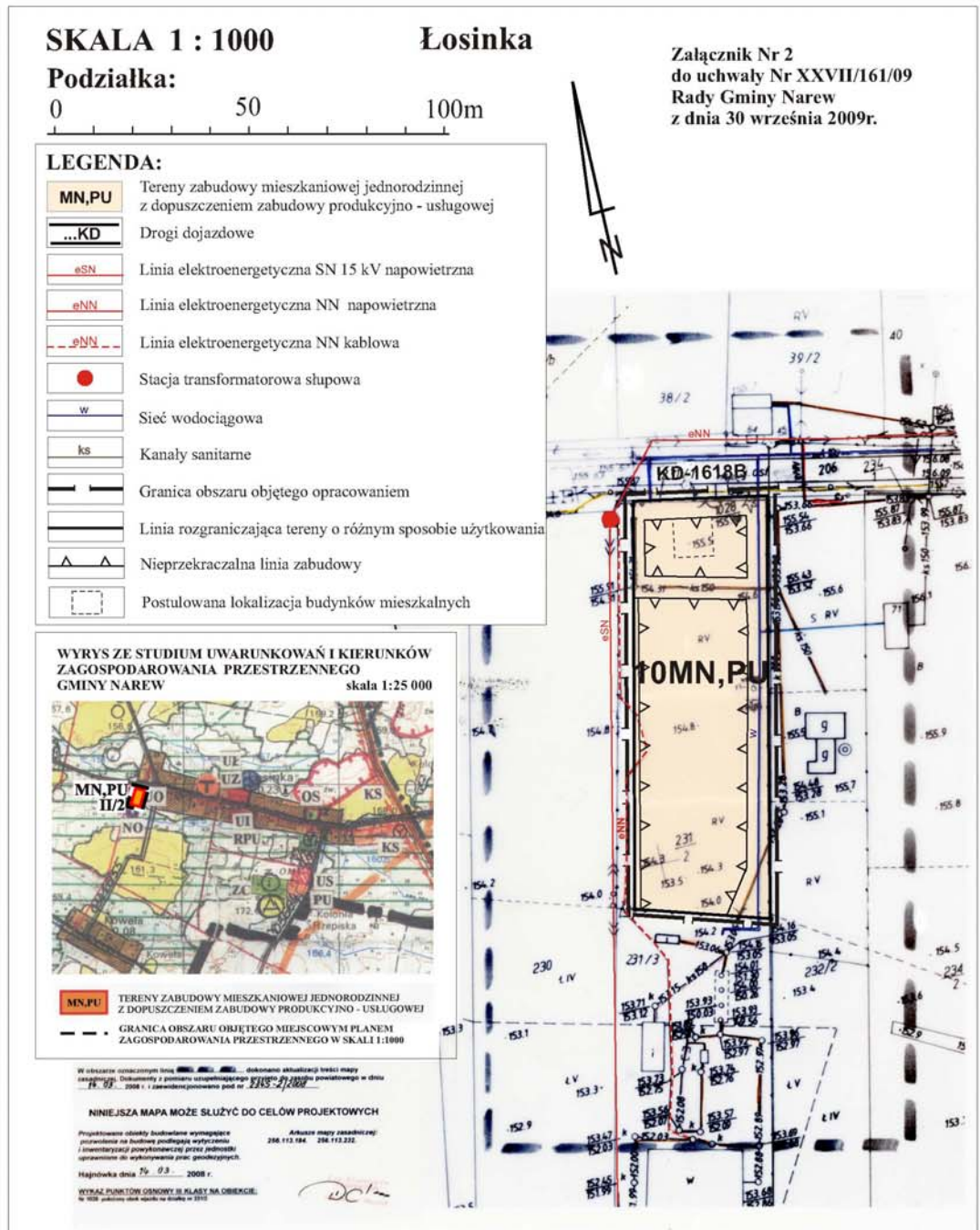
Podziałka:



Załącznik Nr 1A  
do uchwały Nr XXVIII/161/09  
Rady Gminy Narew  
z dnia 30 września 2009r.







Załącznik Nr 3  
do uchwały Nr XXVII/161/09  
Rady Gminy Narew  
z dnia 30 września 2009r.

**SKALA 1 : 1000**

**Podziałka:**

0 50 100m

WYRYS ZE STUDIUM UWARUNKOWAŃ I KIERUNKÓW  
ZAGOSPODAROWANIA PRZESTRZENNEGO  
GMINY NAREW skala 1:25 000



**MN,PU** TERENY ZABUDOWY MIESZKANIOWEJ JEDNORODZINNEJ  
Z DOPUSZCZENIEM ZABUDOWY PRODUKCYJNO - USŁUGOWEJ  
— GRANICA OBSZARU OBJĘTEGO MIERZCOWYM PLANEM  
ZAGOSPODAROWANIA PRZESTRZENNEGO W SKALI 1:1000

Obręb Ancuty  
gm. Narew

sekcja 256.111.011.012  
rob. 14014 / 40 / 08  
Usługi Geodezyjno-Kartograficzne  
Bogusław Gwóźdź

17-200 Hajnówka ul. Nowowarszawska 17114

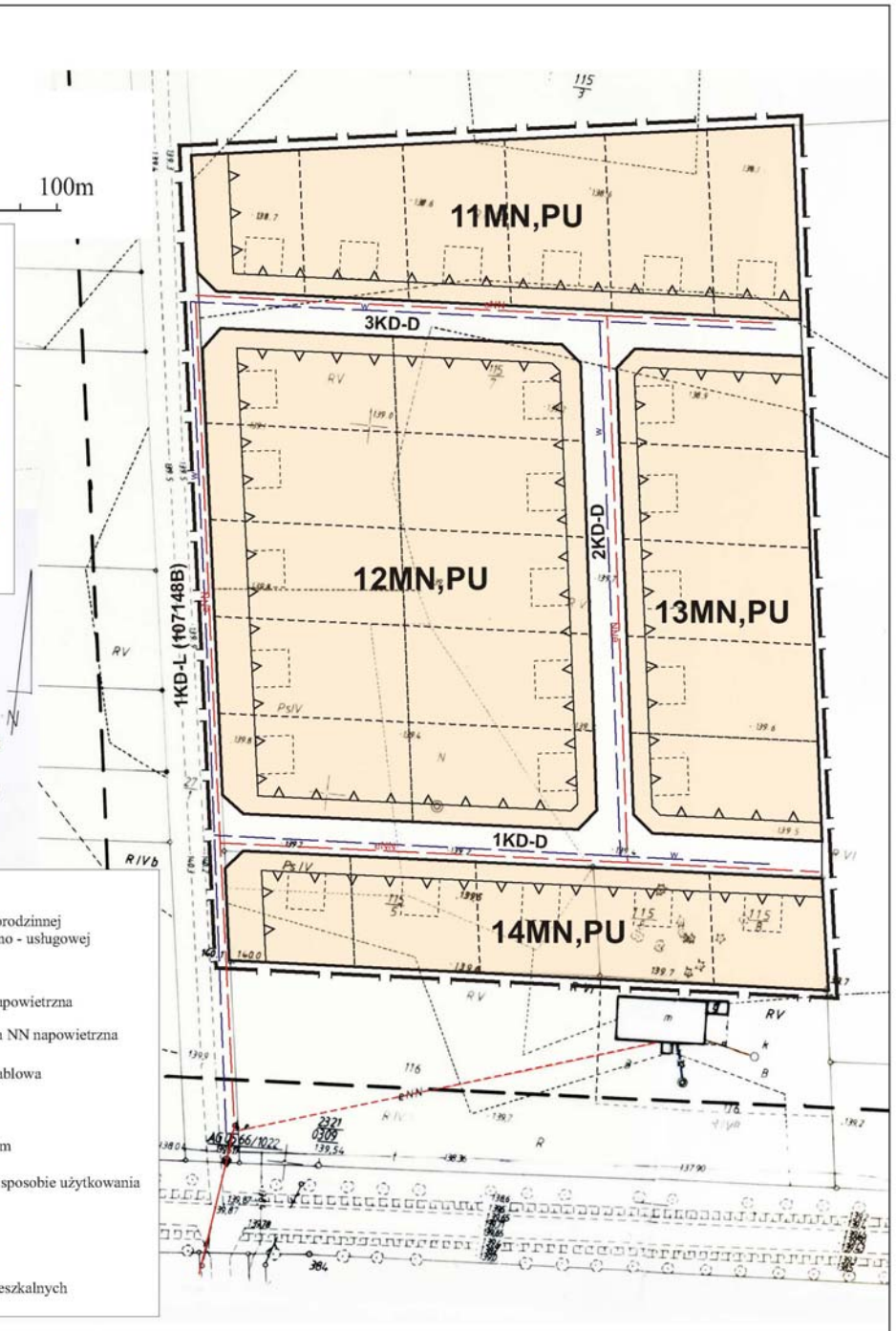
wzrost aktualny na dzień 2008.02.27  
STAROSTWO POWIATOWE W HAJNÓWCE  
POWIATOWY OŚRODEK DOKUMENTACJI  
GEODEZYJNEJ I KARTOGRAFICZNEJ W HAJNÓWCE

W obszarze oznaczonym linią  
dokonano aktualizacji treści mapy zasadniczej.  
Dokumenty z pomiaru uszczegółowiono i wzięto do zasobu  
powiatowego w dniu 15.05.2008  
i zaewidencjonowano pod  
2289-1/2008

NINIEJSZA MAPA MOŻE SŁUżyć DO CELÓW  
PROJEKTOWYCH

**LEGENDA:**

- MN,PU** Tereny zabudowy mieszkaniowej jednorodzinnej z dopuszczeniem zabudowy produkcyjno - usługowej
- ...KD** Drogi dojazdowe
- Linia elektroenergetyczna SN 15 kV napowietrzna
- oNN** Projektowana linia elektroenergetyczna NN napowietrzna
- Linia elektroenergetyczna SN 15 kV kablowa
- w** Projektowana sieć wodociągowa
- Granica obszaru objętego opracowaniem
- Linia rozgraniczająca tereny o różnym sposobie użytkowania
- ▲ Nieprzekraczalna linia zabudowy
- Linia podziału wewnętrznego
- Postulowana lokalizacja budynków mieszkalnych





Załącznik Nr 4  
do uchwały Nr XXVII/161/09  
Rady Gminy Narew  
z dnia 30 września 2009r.

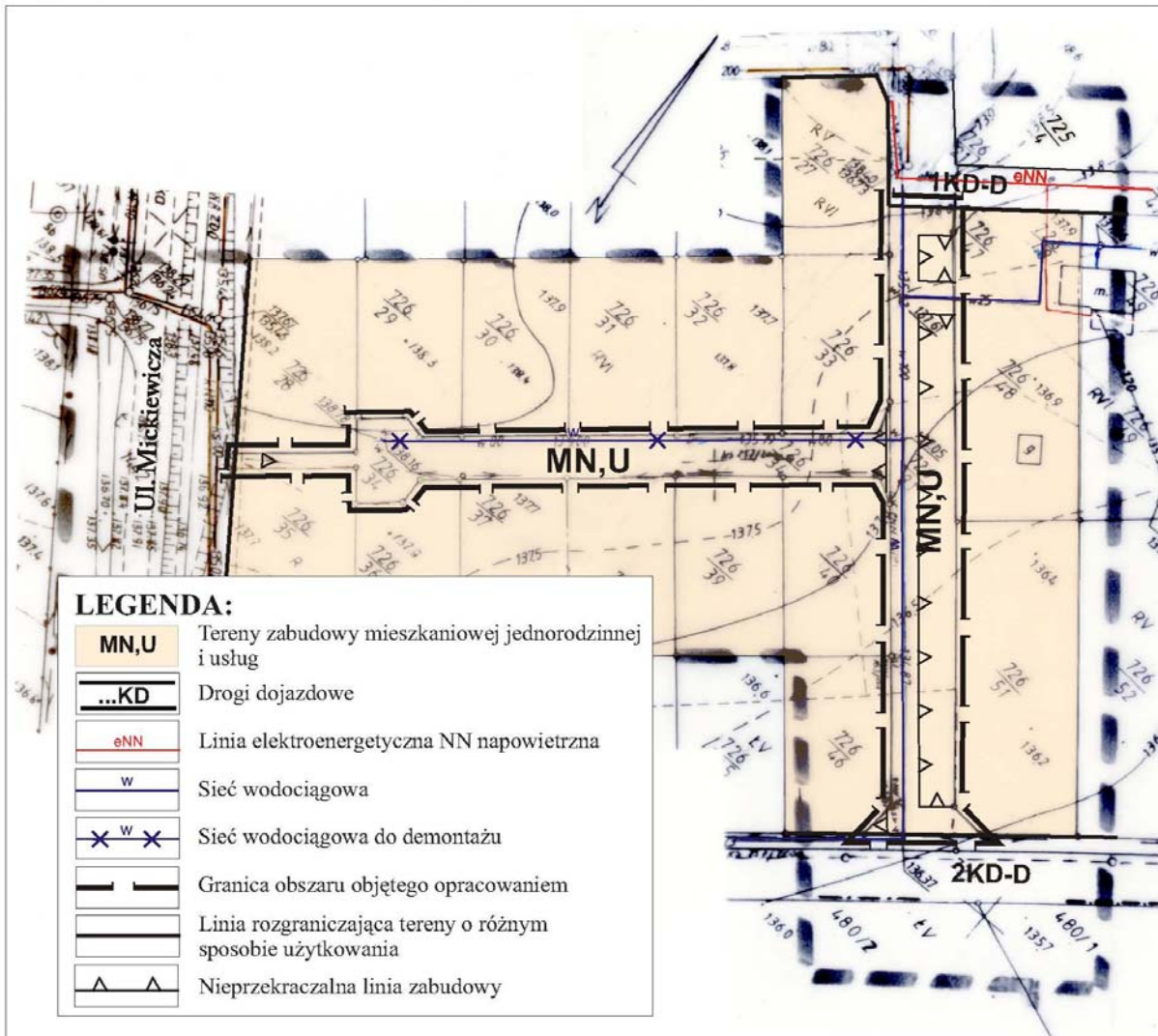
Podziałka:



**MAPA ZASADNICZA**

Skala 1:1000

Obiekt : NAREW  
Gmina Narew  
Powiat hajnowski  
Woj. podlaskie



**LEGENDA:**

- MN,U Tereny zabudowy mieszkaniowej jednorodzinnej i usług
- Drogi dojazdowe
- Linia elektroenergetyczna NN napowietrzna
- Sieć wodociągowa
- ✕ Sieć wodociągowa do demontażu
- Granica obszaru objętego opracowaniem
- Linia rozgraniczająca tereny o różnym sposobie użytkowania
- Nieprzekraczalna linia zabudowy

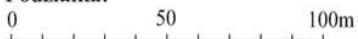
WYRYS ZE STUDIUM UWARUNKOWAŃ I KIERUNKÓW ZAGOSPODAROWANIA PRZESTRZENNEGO GMINY NAREW skala 1:25 000



- MNU TERENY ZABUDOWY MIESZKANIOWO - USŁUGOWEJ
- GRANICA OBSZARU OBJĘTEGO MIEJSCOWYM PLANEM ZAGOSPODAROWANIA PRZESTRZENNEGO W SKALI 1:1000


Załącznik Nr 5  
do uchwały Nr XXVII/161/09  
Rady Gminy Narew  
z dnia 30 września 2009r.

Podziałka:



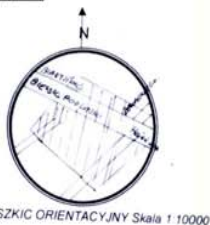
**LEGENDA:**

- |       |   |     |  |
|-------|---|-----|--|
| UP    | Tereny zabudowy usługowo-produkcyjnej           | --- | Granica obszaru objętego opracowaniem                      |
| ...KD | Drogi dojazdowe                                 | —   | Linia rozgraniczająca tereny o różnym sposobie użytkowania |
| eSN   | Linia elektroenergetyczna SN 15 kV napowietrzna | ▲ ▲ | Nieprzekraczalna linia zabudowy                            |
| W     | Sieć wodociągowa projektowana                   |     |  |



**MAPA ZASADNICZA**  
Skala 1:1000

Obiekt : NAREW  
Gmina Narew  
Powiat hajnowski  
Woj. podlaskie



Mapa aktualna na dzień 04.03.2008 r. Rob. nr 5262/10/2008

BIURO GEODEZYJNO-KARTOGRAFICZNE  
"ALFA" s.c.  
17-200 Hajnówka, ul. Piłsudskiego 10  
tel. 817 28 91 23, fax 8608 122 2811  
NIP 543 752 27 78, REG. 080107174

BIURO WYKONAWCZE  
"ALFA" s.c.  
17-200 Hajnówka, ul. Piłsudskiego 10  
tel. 817 28 91 23, fax 8608 122 2811  
NIP 543 752 27 78, REG. 080107174

STAROSTWO POWIATOWE W HAJNÓWCE  
POWIATOWY OŚRODEK DOKUMENTACJI GEODEZYJNEJ I  
KARTOGRAFICZNEJ

Poza wykazanymi na niniejszej mapie urządzeniami podziemnymi nie wykazuje się istnienia w terenie urządzeń podziemnych dla których brak było informacji branżowej i nie zostały odnalezione w trakcie prac polowych.

W obszarze oznaczonym linią ---, ---, --- dokonano aktualizacji treści mapy zasadniczej. Dokumenty z pomiaru uzupełniającego przyjęto do zarobku powiatowego w dniu 17.03.2008 r. i zaewidencjonowano pod nr 2289-9/2008

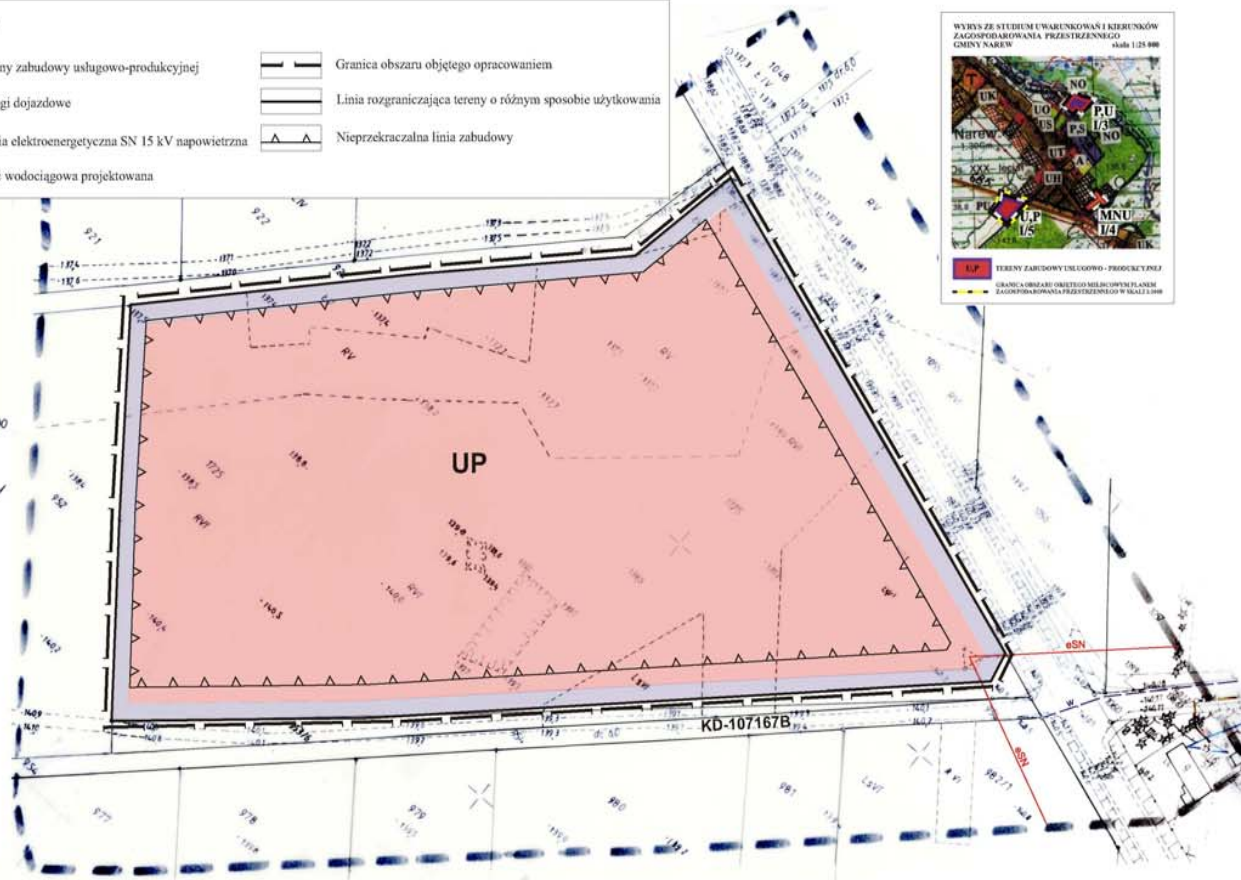
NINIEJSZA MAPA MOŻE SŁUżyć DO CEŁÓW PROJEKTOWYCH

Projektowane obiekty budowlane wymagające pozwolenia na budowę podlegają wytyczeniu i inwentaryzacji powykonawczej przez jednostki uprawnione do wykonywania prac geodezyjnych.

Arkusze mapy zasadniczej:  
256.111.133, 256.111.172,  
256.111.181.

Hajnówka dnia 17.03.2008 r.

WYKAZ PUNKTÓW OSNOWY III KLASY NA OBIEKCIE:



**Załącznik Nr 6**

do uchwały Nr XXVII/161/09

Rady Gminy Narew

z dnia 30 września 2009 r.

**STWIERDZENIE ZGODNOŚCI USTALEŃ MIEJSCOWEGO PLANU  
I ZMIAN MIEJSCOWYCH PLANÓW ZAGOSPODAROWANIA PRZESTRZENNEGO  
TERENÓW Z OBSZARU GMINY NAREW, DOTYCZĄCYCH WSI: NAREW, ŁOSINKA  
I ANCUTY ZE STUDIUM UWARUNKOWAŃ I KIERUNKÓW ZAGOSPODAROWANIA  
PRZESTRZENNEGO GMINY NAREW**

Na podstawie art. 20, ust. 1 ustawy z dnia 27 marca 2003 r. o planowaniu i zagospodarowaniu przestrzennym (Dz. U. Nr 80, poz. 717; z 2004 r. Nr 6, poz. 41, Nr 141, poz. 1492; z 2005r. Nr 113, poz. 954, Nr 130, poz. 1087; z 2006 r. Nr 45, poz. 319, Nr 225, poz. 1635; z 2007 r. Nr 127, poz. 880; z 2008 r. Nr 199, poz. 1227, Nr 201, poz. 1237, Nr 220, poz. 1413) Rada Gminy Narew stwierdza zgodność miejscowego planu i zmian miejscowych planów zagospodarowania przestrzennego terenów z obszaru gminy Narew, dotyczących wsi: Narew, Łosinka i Ancuty ze studium uwarunkowań i kierunków zagospodarowania przestrzennego gminy Narew uchwalonym uchwałą Nr IX/69/99 rady Gminy Narew z dnia 7 grudnia 1999 r., z późniejszymi zmianami..

**Załącznik Nr 7**

do uchwały Nr XXVII/161/09

Rady Gminy Narew

z dnia 30 września 2009 r.

**ROZSTRZYGNIĘCIE O SPOSOBIE ROZPATRZENIA**

**niewzględzonych przez Wójta Gminy Narew uwag wniesionych do projektu miejscowego planu i zmian miejscowych planów zagospodarowania przestrzennego terenów z obszaru gminy Narew, dotyczących wsi: Narew, Łosinka i Ancuty, w trakcie jego wyłożenia do publicznego wglądu w dniach: od 24 lipca do 14 sierpnia 2009r. i 14 dni po jego wyłożeniu**

Na podstawie art. 20 ust. 1 ustawy z dnia 27 marca 2003 r. o planowaniu i zagospodarowaniu przestrzennym (Dz. U. Nr 80, poz. 717; z 2004r. Nr 6, poz. 41, Nr 141, poz. 1492; z 2005 r. Nr 113, poz. 954, Nr 130, poz. 1087; z 2006 r. Nr 45, poz. 319, Nr 225, poz. 1635; z 2007r. Nr 127, poz. 880; z 2008 r. Nr 199, poz. 1227, Nr 201, poz. 1237, Nr 220, poz. 1413) Rada Gminy stwierdza, że w okresie wyłożenia planu do publicznego wglądu uwag nie wniesiono.

**Załącznik Nr 8**

do uchwały Nr XXVII/161/09

Rady Gminy Narew

z dnia 30 września 2009 r.

**ROZSTRZYGNIECIE O SPOSOBIE REALIZACJI**

**zapisanych w projekcie miejscowego planu i zmian miejscowych planów zagospodarowania przestrzennego terenów z obszaru gminy Narew, dotyczących wsi: Narew, Łosinka i Ancuty, inwestycji z zakresu infrastruktury technicznej, które należą do zadań własnych gminy oraz zasad ich finansowania, zgodnie z przepisami o finansach publicznych**

Na podstawie art. 20 ust. 1 ustawy z dnia 27 marca 2003 r. o planowaniu i zagospodarowaniu przestrzennym (Dz. U. Nr 80, poz. 717; z 2004 r. Nr 6, poz. 41, Nr 141, poz. 1492; z 2005 r. Nr 113, poz. 954, Nr 130, poz. 1087; z 2006 r. Nr 45, poz. 319, Nr 225, poz. 1635; z 2007 r. Nr 127, poz. 880; z 2008 r. Nr 199, poz. 1227, Nr 201, poz. 1237, Nr 220, poz. 1413) Rada Gminy stwierdza, że na terenie objętym planem inwestycje z zakresu infrastruktury technicznej, należące do zadań własnych gminy, będą realizowane z dochodów własnych gminy oraz innych źródeł finansowania, zgodnie z przepisami o finansach publicznych, na podstawie uchwalanych rocznych planów inwestycyjnych gminy.

**2 3 2 2**

**UCHWAŁA NR XXX/161/09 RADY GMINY CZYŻEW - OSADA**

z dnia 8 października 2009 r.

**w sprawie nadania nazw ulicom**

Na podstawie art.18 ust.2 pkt 13 ustawy z dnia 8 marca 1990 r. o samorządzie gminnym (Dz. U. z 2001 r. Nr 142, poz.1591, z 2002 r. Nr 23, poz. 220, Nr 62, poz. 558, Nr 113, poz. 984, Nr 153, poz. 1271 i Nr 214, poz. 1806; z 2003 r. Nr 80, poz. 717 i Nr 162, poz. 1568 oraz z 2004 r. Nr 102, poz. 1055 i Nr 116, poz. 1203 i Nr 167, poz. 1759, z 2005 r. Nr 172, poz. 1441 i Nr 175, poz. 1457 oraz z 2006 r. Nr 17, poz. 128 i Nr 181, poz. 1337 z 2007 r., Nr 48, poz. 327, Nr 138, poz. 974 i Nr 173, poz. 1218, z 2008 r. Nr 180, poz. 1111 i Nr 223, poz. 1458 oraz z 2009 r. Nr 52, poz. 420) Rada Gminy uchwala, co następuje:

§ 1. Nadaje się nazwy ulicom w miejscowości Czyżew-Osada:

- 1) ulicy stanowiącej drogę wewnętrzną biegnącą od drogi wojewódzkiej nr 690 - ul. Duży Rynek do drogi gminnej – ul. Polnej, w skład której wchodzi działki o numerach: 419/2, 420/2, 420/4, 423/2, 424/2, 428/2, 429/4, 430/3 i 824 z obrębu geodezyjnego Czyżew-Osada - nazwę „Piwna”,
- 2) ulicy stanowiącej drogę wewnętrzną biegnącą od drogi krajowej nr 63 - ul. Nurskiej do ulicy Piwnej, w skład której wchodzi działki o numerach: 426/3, 427/2, 642 i 649/1 z obrębu geodezyjnego Czyżew-Osada - nazwę „Krótka”.

§ 2. Wykonanie uchwały powierza się Wójtowi Gminy Czyżew-Osada.

§ 3. Uchwała wchodzi w życie po upływie 14 dni od dnia ogłoszenia w Dzienniku Urzędowym Województwa Podlaskiego.

**Przewodniczący Rady Gminy**  
**Jerzy Sienicki**

2 3 2 3

**UCHWAŁA NR XXV/111/09 RADY GMINY KLUKOWO**

z dnia 8 października 2009 r.

**zmieniająca uchwałę Nr XXV/111/06 Rady Gminy Klukowo z dnia 27 września 2006 r.,  
w sprawie określenia górnych stawek opłat za usługi usuwania odpadów z nieruchomości**

Na podstawie art. 7 ust. 1 pkt 3 i art. 18 ust. 2 pkt 15 ustawy z dnia 8 marca 1990 r. o samorządzie gminnym (Dz. U. z 2001 r. Nr 142, poz. 1591, z 2002 r. Nr 23, poz. 220, Nr 62, poz. 558, Nr 113, poz. 984, Nr 153, poz. 1271, Nr 214, poz. 1806, z 2003 r. Nr 80, poz. 717, Nr 162, poz. 1568, z 2004 r. Nr 102, poz. 1055, Nr 116, poz. 1203, z 2005 r. Nr 172, poz. 1441, Nr 175, poz. 1457, z 2006 r. Nr 17, poz. 128, Nr 181, poz. 1337; z 2007 r. Nr 48, poz. 327, Nr 138, poz. 974, Nr 173, poz. 1218; z 2008 r. Nr 180, poz. 1111, Nr 223, poz. 1458; z 2009 r. Nr 52, poz. 420), oraz art. 3 i art. 6 ust. 2 i 4 ustawy z dnia 13 września 1996 r. o utrzymaniu czystości i porządku w gminach (t.j. Dz. U. z 2005 r. Nr 236, poz. 2008, zm. Dz. U. z 2006 r. Nr 144, poz. 1042; z 2008 r. Nr 223, poz. 1464; z 2009 r. Nr 18, poz. 97, Nr 79, poz. 666, Nr 92, poz. 753) i art. 9 ustawy z dnia 5 lipca 2001 r. o cenach (Dz. U. z 2001 r. Nr 97, poz. 1050, zm. Dz. U. z 2002 r. Nr 144, poz. 1204, z 2003 r. Nr 137, poz. 1302, Nr 96, poz. 959, Nr 210, poz. 2135, z 2007 r. Nr 166, poz. 1172; z 2008 r. Nr 157, poz. 976; z 2009 r. Nr 118, poz. 989), uchwala się, co następuje:

§ 1. 1. W uchwale Nr XXV/111/06 Rady Gminy Klukowo z dnia 27 września 2006 r. w sprawie określenia górnych stawek opłat za usługi usuwania odpadów z nieruchomości, zmienionej uchwałą Nr XI/57/08 Rady Gminy Klukowo z dnia 26 marca 2008 r., oraz uchwałą Nr. XXIV/108/09 Rady Gminy Klukowo z dnia 27 sierpnia 2009 r. wprowadza się następujące zmiany:

1) W § 1 ust. 1 pkt 1 otrzymuje brzmienie:

„1) odbiór odpadów komunalnych- 80zł netto za 1m<sup>3</sup>”

2) § 2 ust. 1 otrzymuje brzmienie:

„§ 2.1 Górną opłatą za usługi, o których mowa w § 1 ust. 1 ustala się w wysokości 40 zł netto za 1m<sup>3</sup>, jeżeli odpady komunalne są zbierane i transportowane w sposób selektywny.”

§ 2. Wykonanie uchwały powierza się Wójtowi Gminy.

§ 3. Uchwała wchodzi w życie po upływie 14 dni od dnia ogłoszenia w Dzienniku Urzędowym Województwa Podlaskiego.

**Wiceprzewodniczący Rady Gminy**  
**Zbigniew Kuźmiński**

2 3 2 4

## ROZSTRZYGNIĘCIE NADZORCZE WOJEWODY PODLASKIEGO

z dnia 20 października 2009 r.

NK.II.ZCH.0911-146/09

Na podstawie art. 91 ust. 1 ustawy z dnia 8 marca 1990 r. o samorządzie gminnym (Dz. U. z 2001 r. Nr 142, poz. 1591, z 2002 r. Nr 23, poz. 220, Nr 62, poz. 558, Nr 113, poz. 984, Nr 153, poz. 1271 i Nr 214, poz. 1806, z 2003 r. Nr 80, poz. 717 i Nr 162, poz. 1568, z 2004 r. Nr 102, poz. 1055, Nr 116, poz. 1203 i Nr 167, poz. 1759, z 2005 r. Nr 172, poz. 1441 i Nr 175, poz. 1457, z 2006 r. Nr 17, poz. 128 i Nr 181, poz. 1337 z 2007 r. Nr 48, poz. 327, Nr 138, poz. 974 i Nr 173, poz. 1218, z 2008 r. Nr 180, poz. 1111 i Nr 223, poz. 1458 oraz z 2009 r. Nr 52, poz. 420)

### stwierdzam nieważność

§ 5 ust. 1 pkt 2 lit. a) załącznika do uchwały Nr XXVII/128/09 Rady Gminy Jaświły z dnia 17 września 2009 r. w sprawie ustalenia regulaminu przyznawania nagród Wójta Gminy Jaświły dyrektorom, wicedyrektorom i nauczycielom szkół, dla których organem prowadzącym jest Gmina Jaświły.

### UZASADNIENIE

W dniu 17 września 2009 r. Rada Gminy Jaświły podjęła uchwałę Nr XXVII/128/09 w sprawie ustalenia regulaminu przyznawania nagród Wójta Gminy Jaświły dyrektorom, wicedyrektorom i nauczycielom szkół, dla których organem prowadzącym jest Gmina Jaświły, która dnia 24 września 2009 r. wpłynęła do organu nadzoru.

Przeprowadzona analiza wykazała, iż zapis § 5 ust. 1 pkt 2 lit. a) załącznika do niniejszej uchwały został podjęty z istotnym naruszeniem prawa, w związku z czym dnia 13 października 2009 r. wszczęte zostało postępowanie nadzorcze w sprawie stwierdzenia jego nieważności.

Rada Gminy Jaświły w § 5 ust. 1 pkt 2 lit. a) załącznika do przedmiotowej uchwały ustaliła, iż z wnioskiem o przyznanie nagrody Wójta Gminy dla dyrektora szkoły może wystąpić organ sprawujący nadzór pedagogiczny.

W ocenie organu nadzoru, taka regulacja nie znajduje umocowania w obowiązujących przepisach prawa. Należy zauważyć, iż w katalogu zawartym w art. 31 ust. 1 ustawy z dnia 7 września 1991 r. o systemie oświaty (Dz. U. z 2004 r. Nr 256, poz. 2572 z późn. zm.) określającym zadania kuratora oświaty, brak jest kompetencji wnioskodawczych organu sprawującego nadzór pedagogiczny w zakresie nagród przyznawanych przez inne organy. Powyższe uregulowanie zostało zatem podjęte bez stosownego upoważnienia wynikającego z przepisów prawa.

Rada Gminy Jaświły jako organ stanowiący powinna działać tylko i wyłącznie na podstawie prawa i w jego granicach, stąd też niedopuszczalnym jest podejmowanie przez Radę regulacji bez wyraźnego upoważnienia ustawowego lub z jego przekroczeniem.

Powyższe naruszenie prawa ma charakter istotny, dlatego też skutkuje stwierdzeniem nieważności § 5 ust. 1 pkt 2 lit. a) załącznika do uchwały Nr XXVII/128/09 Rady Gminy Jaświły z dnia 17 września 2009 r. w sprawie ustalenia regulaminu przyznawania nagród Wójta Gminy

Jaświły dyrektorom, wicedyrektorom i nauczycielom szkół, dla których organem prowadzącym jest Gmina Jaświły.

Na niniejsze rozstrzygnięcie służy gminie prawo wniesienia skargi do Wojewódzkiego Sądu Administracyjnego w Białymstoku, za pośrednictwem Wojewody Podlaskiego, w terminie 30 dni od daty jego doręczenia.

**Z up. Wojewody Podlaskiego**  
**Lidia Stupak**  
**Dyrektor Wydziału Nadzoru i Kontroli**

**2 3 2 5**

**ROZSTRZYGNIECIE NADZORCZE WOJEWODY PODLASKIEGO**

z dnia 20 października 2009 r.

NK.II.ZCH.0911-147/09

Na podstawie art. 91 ust. 1 ustawy z dnia 8 marca 1990 r. o samorządzie gminnym (Dz. U. z 2001 r. Nr 142, poz. 1591, z 2002 r. Nr 23, poz. 220, Nr 62, poz. 558, Nr 113, poz. 984, Nr 153, poz. 1271 i Nr 214, poz. 1806, z 2003 r. Nr 80, poz. 717 i Nr 162, poz. 1568, z 2004 r. Nr 102, poz. 1055, Nr 116, poz. 1203 i Nr 167, poz. 1759, z 2005 r. Nr 172, poz. 1441 i Nr 175, poz. 1457, z 2006 r. Nr 17, poz. 128 i Nr 181, poz. 1337 z 2007 r. Nr 48, poz. 327, Nr 138, poz. 974 i Nr 173, poz. 1218, z 2008 r. Nr 180, poz. 1111 i Nr 223, poz. 1458 oraz z 2009 r. Nr 52, poz. 420)

**stwierdzam nieważność**

§ 3 ust. 1 i 2 oraz § 7 ust. 1 pkt 2 lit. a) załącznika do uchwały Nr XXI/135/09 Rady Gminy Sztabin z dnia 18 września 2009 r. w sprawie ustalenia kryteriów i trybu przyznawania nagród nauczycielom.

**UZASADNIENIE**

W dniu 18 września 2009 r. Rada Gminy Sztabin podjęła uchwałę Nr XXI/135/09 w sprawie ustalenia kryteriów i trybu przyznawania nagród nauczycielom, która w dniu 25 września 2009 r. wpłynęła do organu nadzoru.

Przeprowadzona analiza wykazała, iż przepisy § 3 ust. 1 i 2 oraz § 7 ust. 1 pkt 2 lit. a) załącznika do przedmiotowej uchwały zostały podjęte z istotnym naruszeniem prawa, w związku z czym w dniu 12 października 2009 r. wszczęte zostało postępowanie nadzorcze w sprawie stwierdzenia ich nieważności.

Rada Gminy w § 3 ust. 1 i 2 załącznika do kwestionowanej uchwały ustaliła m.in., że wysokość nagrody Wójta Gminy będzie wynosiła do 100 % średniego wynagrodzenia nauczyciela stażysty i nie może być wyższa od nagrody kuratora oświaty, zaś wysokość nagrody dyrektora będzie wynosiła nie więcej niż 70 % średniego wynagrodzenia nauczyciela stażysty i nie może być wyższa od nagrody Wójta Gminy.

Należy zauważyć, że art. 49 ust. 2 ustawy z dnia 26 stycznia 1982 r. Karta Nauczyciela (Dz. U. z 2006 r. Nr 97, poz. 674 z późn. zm.) stanowi, iż „organy prowadzące szkoły ustalają

kryteria i tryb przyznawania nagród dla nauczycieli za ich osiągnięcia w zakresie pracy dydaktycznej, wychowawczej i opiekuńczej, w tym realizacji zadań związanych z zapewnieniem bezpieczeństwa uczniom w czasie zajęć organizowanych przez szkołę, oraz realizacji innych zadań statutowych szkoły, ze środków, o których mowa w ust. 1 pkt 1, uwzględniając w szczególności sposób podziału środków na nagrody organów prowadzących szkoły i dyrektorów szkół, tryb zgłaszania kandydatów do nagród oraz zasadę, że nagroda może być przyznana nauczycielowi po przepracowaniu w szkole co najmniej roku”.

Delegacja wynikająca z powyższego przepisu dotyczy uprawnienia do określenia przez radę gminy sposobu (kryteriów i trybu) podziału środków na nagrody organów prowadzących szkoły i dyrektorów szkół. Nie obejmuje natomiast uprawnienia do decydowania o wysokości tych nagród. Dlatego też, przyjęta przez Radę Gminy Sztabin regulacja nie znajduje umocowania w przepisach prawa.

Na uwagę zasługuje wyrok Wojewódzkiego Sądu Administracyjnego w Lublinie z dnia 27 października 2004 r. (sygn. akt II SA/Lu 566/04), w którym wyjaśniono, iż „akty prawa miejscowego nie mogą być autonomiczne, wydawane bez wyraźnego upoważnienia ustawowego. Upoważnienie to musi być wyraźne, a nie tylko pośrednio wynikające z przepisów ustawowych i wskazywać winno organ administracji publicznej właściwy do wydania danego aktu normatywnego (...). Lokalne prawodawstwo, mimo stosunkowo dużej swobody nie ma jednak charakteru samoistnego. Tylko bowiem organy władzy ustawodawczej mogą samoistnie stanowić normy prawne powszechnie obowiązujące. Wszystkie inne organy, a więc i organy samorządu terytorialnego mogą je stanowić tylko z upoważnienia ustawy, muszą się legitymować wyraźnie udzielonym upoważnieniem, nie jest bowiem dopuszczalne domniemywanie kompetencji prawodawczych”.

W § 7 ust. 1 pkt 2 lit. a) załącznika do przedmiotowej uchwały ustalono, że z wnioskiem o przyznanie nagrody Wójta Gminy dla dyrektora szkoły może wystąpić wizytator Kuratorium Oświaty terytorialnie odpowiedzialny za gminę.

W ocenie organu nadzoru, taka regulacja nie znajduje umocowania w obowiązujących przepisach prawa. Należy zauważyć, iż w katalogu zawartym w art. 31 ust. 1 ustawy z dnia 7 września 1991 r. o systemie oświaty (Dz. U. z 2004 r. Nr 256, poz. 2572 z późn. zm.) określającym zadania kuratora oświaty, brak jest kompetencji wnioskodawczych organu sprawującego nadzór pedagogiczny w zakresie nagród przyznawanych przez inne organy. Powyższe uregulowanie zostało zatem podjęte bez stosownego upoważnienia wynikającego z przepisów prawa.

Rada Gminy Sztabin jako organ stanowiący powinna działać tylko i wyłącznie na podstawie prawa i w jego granicach, stąd też niedopuszczalnym jest podejmowanie przez Radę regulacji bez wyraźnego upoważnienia ustawowego lub z jego przekroczeniem.

Mając powyższe na uwadze, stwierdzenie nieważności § 3 ust. 1 i 2 oraz § 7 ust. 1 pkt 2 lit. a) załącznika do uchwały Nr XXI/135/09 Rady Gminy Sztabin z dnia 18 września 2009 r. w sprawie ustalenia kryteriów i trybu przyznawania nagród nauczycielom, jest zasadne.

Na niniejsze rozstrzygnięcie służy Gminie prawo wniesienia skargi do Wojewódzkiego Sądu Administracyjnego w Białymstoku, za pośrednictwem Wojewody Podlaskiego, w terminie 30 dni od daty jego doręczenia.

**Z up. Wojewody Podlaskiego**  
**Lidia Stupak**  
**Dyrektor Wydziału Nadzoru i Kontroli**



2 3 2 6

**POROZUMIENIE**

zawarte w dniu 10 września 2009 r.

w Białymstoku pomiędzy Powiatem Białostockim reprezentowanym przez Zarząd Powiatu Białostockiego w imieniu, którego działają:

1. Wiesław Pusz - Starosta Powiatu Białostockiego
2. Adam Kamiński - Wicestarosta Powiatu Białostockiego

a Gminą Dobrzyniewo Duże reprezentowaną przez Wójta Gminy Dobrzyniewo Duże:

1. Zenona Szypcio

**w sprawie powierzenia Gminie Dobrzyniewo Duże prowadzenia i finansowania zadania „Wykonanie naprawy nawierzchni bitumicznej na skrzyżowaniu ulic Szkolnej i Lipowej w Dobrzyniewie Dużym”**

Na podstawie art. 19, ust. 4 ustawy z dnia 21 marca 1985 r. o drogach publicznych (Dz. U. z 2007 r. Nr 19, poz. 115 ze zm.), art. 5 ust. 2 ustawy z dnia 5 czerwca 1998 r. o samorządzie powiatowym (Dz. U. z 2001 r. Nr 142, poz. 1592 ze zm.), art. 8 ust. 2a ustawy z dnia 8 marca 1990 r. o samorządzie gminnym (Dz. U. z 2001r. Nr 142, poz. 1591 ze zm.), Uchwały Nr XXXV/325/09 Rady Powiatu Białostockiego z dnia 3 września 2009 roku w sprawie powierzenia Gminie Dobrzyniewo Duże prowadzenia i finansowania zadania „Wykonanie naprawy nawierzchni bitumicznej na skrzyżowaniu ulic Szkolnej i Lipowej w Dobrzyniewie Dużym” oraz Uchwały Nr XXXVII/151/09 Rady Gminy Dobrzyniewo Duże z dnia 22 czerwca 2009 r. w sprawie przekazania pomocy rzeczowej przez Gminę dla Powiatu Białostockiego w formie realizacji zadania „Wykonanie naprawy nawierzchni bitumicznej na skrzyżowaniu ulic Szkolnej i Lipowej w Dobrzyniewie Dużym” strony zawierają porozumienie o następującej treści:

§ 1. 1. W związku z Uchwałą Nr XXXVII/151/09 Rady Gminy Dobrzyniewo Duże z dnia 22 czerwca 2009 r. w sprawie przekazania pomocy rzeczowej przez Gminę dla Powiatu Białostockiego w formie realizacji zadania „Wykonanie naprawy nawierzchni bitumicznej na skrzyżowaniu ulic Szkolnej i Lipowej w Dobrzyniewie Dużym”, Gmina zapewnia środki finansowe w wysokości 21.874 zł (słownie: dwadzieścia jeden tysięcy osiemset siedemdziesiąt cztery złote).

2. Inwestorem zadania objętego porozumieniem jest Wójt Gminy Dobrzyniewo Duże.

§ 2. 1. Zarząd Powiatu Białostockiego oświadcza, że jest zarządcą drogi dla drogi powiatowej Nr 1385B.

2. Zarząd Powiatu Białostockiego zezwala na dysponowanie pasem drogowym przy wykonywaniu zadania określonego w § 1.

3. Powiat uczestniczy w realizacji porozumienia za pośrednictwem Powiatowego Zarządu Dróg w Białymstoku wykonującego obowiązki zarządcy drogi.

§ 3. 1. Koszty wykonanego zadania Wójt Gminy Dobrzyniewo Duże pokrywać będzie realizując przedstawione przez wykonawców faktury, wystawione na podstawie protokołów odbioru, do których wykonawca każdorazowo dołączy komplet dokumentów wymaganych przez Powiatowy Zarząd Dróg w Białymstoku.

2. Wszelkie skutki prawne i finansowe wynikające z zawarcia porozumienia ponosi Gmina Dobrzyniewo Duże.

§ 4. Po zakończeniu realizacji powierzonego zadania Wójt Gminy Dobrzyniewo Duże przekazuje Powiatowemu Zarządowi Dróg w Białymstoku, pełniącemu w imieniu Zarządu Powiatu funkcję zarządu drogi, poniesione przez Gminę Dobrzyniewo Duże nakłady inwestycyjne dowodem PT.

§ 5. Strony oświadczają, że wyłaniające się w czasie realizacji zadania bieżące problemy i wątpliwości z nim związane, będą rozstrzygane na zasadzie wzajemnego porozumienia i w formie pisemnej.

§ 6. Porozumienie zostaje zawarte na czas określony, tj. do dnia podpisania protokołu odbioru końcowego robót, lecz nie dłużej niż do dnia 31.12.2009 r.

§ 7. Zmiany do porozumienia wymagają formy pisemnej pod rygorem nieważności.

§ 8. W sprawach nieuregulowanych w niniejszym porozumieniu będą miały zastosowanie przepisy Kodeksu Cywilnego, ustawy o drogach publicznych, ustawy o finansach publicznych.

§ 9. Porozumienie wchodzi w życie z dniem podpisania i podlega ogłoszeniu w Dzienniku Urzędowym Województwa Podlaskiego.

§ 10. Porozumienie zostało sporządzone w 4 jednobrzmiących egzemplarzach, jeden egzemplarz dla Gminy Dobrzyniewo Duże i trzy egzemplarze dla Powiatu Białostockiego.

**Starosta**  
*Wiesław Pusz*  
**Wicestarosta**  
*Adam Kamiński*

**Wójt Gminy**  
*Zenon Szypcio*

2 3 2 7

**POROZUMIENIE**

zawarte w dniu 28 września 2009 r.

w Białymstoku pomiędzy Powiatem Białostockim reprezentowanym przez Zarząd Powiatu Białostockiego w osobach:

Wiesława Pusza - Starostę

Adama Kamińskiego - Wicestarostę

Zwanym dalej „Przekazującym”

a Gminą Czarna Białostocka reprezentowaną przez:

Tadeusza Matejko - Burmistrza Czarnej Białostockiej

Zwaną dalej „Przejmującym”

**w sprawie przekazania pomiędzy zarządcami dróg, zarządzania drogą powiatową Nr 1320B Łosiniec – Zdroje - Bombla i Nr 1307B Janów - Ostra Góra - Niemczyn w zakresie przebudowy skrzyżowań z drogą gminną Nr 104822B Jezierzysk - Zdroje w związku z planowaną do realizacji przebudową drogi gminnej Jezierzysk - Zdroje.**

§ 1. 1. Przekazujący powierza a Przejmujący przejmuje prawa i obowiązki zarządcy drogi oraz zarządu dróg powiatowych Nr 1320B i 1307 B na czas przebudowy skrzyżowań z drogą gminną Nr 104822B wynikające z ustawy o drogach publicznych - szczególności art. 20,21,22,40,42 a także przepisów wykonawczych i innych obowiązujących w drogownictwie.

2. Przekazujący wyraża zgodę Przejmującemu na dysponowanie nieruchomością tj. skrzyżowaniami z drogą gminną w celu przebudowy o którym jest mowa w ust. 1 w zakresie objętym dokumentacją projektową oraz pozwoleniem na budowę, decyzja Nr 596, znak AR7351-2-3/2006p wydanym przez Starostwo Powiatowe w Białymstoku dnia 23 czerwca 2006 r.

§ 2. Przekazania praw i obowiązków Zarządu Dróg, o którym mowa w § 1 ust 1 obejmuje okres od dnia protokólnego przekazania inwestorowi placu budowy do dnia zakończenia robót i oddania do użytkowania przedmiotu przebudowy.

§ 3. 1. Przekazujący zapewni 25 % kosztów przebudowy skrzyżowań na drogach powiatowych, nie więcej niż 30.000 zł.

2. Przekazanie środków nastąpi po przedstawieniu faktury za wykonany zakres zadań na drodze powiatowej, które planowane są na rok 2010.

§ 4. 1. Każda ze stron może rozwiązać porozumienie po uprzednim pisemnym wypowiedzeniu. Okres wypowiedzenia wynosi 3 miesiące.

2. W razie naruszenia prawa lub postanowienia porozumienia Przekazujący może od niego odstąpić ze skutkiem natychmiastowym

§ 5. Zmiana postanowień niniejszego porozumienia wymaga dla swej ważności zachowania formy pisemnej w postaci aneksu zwanego za zgodą obu stron.

§ 6. W sprawach nieuregulowanych w niniejszym porozumieniu będą miały zastosowanie przepisy Kodeksu Cywilnego oraz ustawy o drogach publicznych.

§ 7. Rozstrzygnięcie ewentualnych sporów wynikłych na tle niniejszego porozumienia należy do sądu powszechnego właściwego ze względu na siedzibę Zarządu Powiatu Białostockiego.

§ 8. Porozumienie wchodzi w życie z dniem podpisania i podlega ogłoszeniu w Dzienniku Urzędowym Województwa Podlaskiego.

§ 9. Porozumienie zostało sporządzone w 3 jednobrzmiących egzemplarzach, z czego po 1 dla każdej ze stron oraz 1 do celów publikacji w Dzienniku Urzędowym Województwa Podlaskiego.

**Starosta**  
***Wiesław Pusz***

**Wicestarosta**  
***Adam Kamiński***

**Burmistrz**  
***Tadeusz Matejko***

**2 3 2 8**

**POROZUMIENIE NR 4/2009**

**w sprawie powierzenia Gminie Choroszcz zarządzania drogą powiatową**

zawarte w dniu 29 września 2009 r. w Białymstoku pomiędzy:

Powiatem Białostockim, reprezentowanym przez Zarząd Powiatu Białostockiego w osobach:

- 1) Wiesław Pusz - Starosta Powiatu Białostockiego,
- 2) Adam Kamiński - Wicestarosta Powiatu Białostockiego,

przy kontrasygnacie Skarbnika Powiatu Marii Borodziuk, a

Gminą Choroszcz, reprezentowaną przez Burmistrza Choroszczy Jerzego Ułanowicza, przy kontrasygnacie Skarbnika Gminy Choroszcz Joanny Kunikowskiej,

na podstawie art. 5 ust. 2 i art. 12 pkt 8a ustawy z dnia 5 czerwca 1998 r. o samorządzie powiatowym (Dz. U. z 2001 r. Nr 142, poz. 1592 ze zm.) i art. 8 ust. 2a ustawy z dnia 8 marca 1990 r. o samorządzie gminnym (Dz. U. z 2001 r. Nr 142, poz. 1591 ze zm.) oraz art. 19 ust. 4 ustawy z dnia 21 marca 1985 r. o drogach publicznych (Dz. U. z 2007 r. Nr 19, poz. 115 ze zm.), o następującej treści:

§ 1. 1. Gmina Choroszcz oświadcza, iż jest inwestorem w zakresie zadania pod nazwą „Przebudowa drogi gminnej Choroszcz – Sienkiewicze” w ramach Programu Wieloletniego pod nazwą „Narodowy Program Przebudowy Dróg Lokalnych 2008-2011” oraz zaprojektowanego

w ramach tego zadania przejścia dla pieszych w pasie drogi powiatowej Nr 1535 B Białystok - Kruszewo, zwanego dalej „inwestycją”.

2. Gmina Choroszcz oświadcza, iż stosownie do uchwały Nr XXIV/192/09 Rady Miejskiej w Choroszcz z dnia 23 września 2009 r. w sprawie zobowiązania się do realizacji i współfinansowania zadania pod nazwą „Przebudowa drogi gminnej Choroszcz – Sienkiewicze”, zapewnia ona na realizację inwestycji środki finansowe w roku 2010 do kwoty 1.289.990 zł (słownie: jeden milion dwieście osiemdziesiąt dziewięć tysięcy dziewięćset dziewięćdziesiąt złotych), z uwzględnieniem dotacji, o której mowa w § 2 ust. 2.

§ 2. 1. W celu realizacji inwestycji opisanej w § 1, Zarząd Powiatu Białostockiego powierza, a Burmistrz Choroszcz przyjmuje, stosownie do uchwały Nr XXXVI/337/09 Rady Powiatu Białostockiego z dnia 24 września 2009 r. w sprawie powierzenia Gminie Choroszcz zarządzania publiczną drogą powiatową, na okres do 31 grudnia 2010 roku, zarządzanie drogą powiatową Nr 1535 B Białystok – Kruszewo, na odcinku obejmującym skrzyżowanie z drogą gminną Choroszcz – Sienkiewicze.

2. Powiat Białostocki oświadcza, iż udzieli Gminie Choroszcz dotacji celowej w wysokości 5.000 zł (słownie: pięć tysięcy zł) z przeznaczeniem na roboty drogowe wykonywane w pasie drogi powiatowej, w ramach inwestycji opisanej w § 1, pod warunkiem uzyskania przez Gminę Choroszcz dofinansowania w ramach Narodowego Programu Przebudowy Dróg Lokalnych 2008-2011.

3. Powiat Białostocki zapewni na ten cel środki finansowe z budżetu na rok 2010.

§ 3. Dotacja określona w § 2 ust. 2 zostanie wpłacona na rachunek bankowy Gminy Choroszcz nr 41 8060 0004 0130 0169 2000 0010 w Banku Spółdzielczym Białystok Oddział Choroszcz w terminie do 30.07.2010 r. po zaakceptowaniu wniosku do dofinansowania przez Ministra Spraw Wewnętrznych i Administracji.

§ 4. Gmina Choroszcz zobowiązuje się do przeznaczenia otrzymanej dotacji wyłącznie na roboty drogowe związane z inwestycją, w zakresie o którym mowa w § 2 ust. 2.

§ 5. Wykorzystanie dotacji niezgodne § 4 skutkować będzie roszczeniem o jej zwrot.

§ 6. Porozumienie zostaje zawarte na czas realizacji projektu nie dłużej niż do dnia 31 grudnia 2010 roku.

§ 7. Gmina Choroszcz przedłoży rozliczenie udzielonej dotacji Zarządowi Powiatu Białostockiego w ciągu miesiąca od zakończenia zadania, jednak nie później niż do dnia 31 grudnia 2010 roku.

§ 8. Zmiany porozumienia wymagają formy pisemnej pod rygorem nieważności.

§ 9. W sprawach nieuregulowanych postanowieniami porozumienia będą miały zastosowanie przepisy kodeksu cywilnego i ustawy o drogach publicznych.

§ 10. Porozumienie podlega ogłoszeniu w Dzienniku Urzędowym Województwa Podlaskiego.

§ 11. Porozumienie sporządzono w czterech jednobrzmiących egzemplarzach, jeden dla Gminy Choroszcz i trzy egz. dla Starostwa Powiatowego w Białymstoku.

**Burmistrz**  
*Jerzy Ulanowicz*

**Skarbnik**  
*Joanna Kunikowska*

**Starosta**  
*Wiesław Pusz*

**Wicestarosta**  
*Adam Kamiński*

**Skarbnik Powiatu Białostockiego**  
*Maria Borodziuk*

**2 3 2 9**

**POROZUMIENIE**

**o partnerstwie w realizacji w roku 2010 projektu „Budowa drogi powiatowej i dróg gminnych w Augustowie, w tym: ulica Tytoniowa, ulica Komunalna, ulica I Pułku Ułanów Krechowieckich”**

zawarte w dniu 30 września 2009 r., w Augustowie, pomiędzy:

Powiatem Augustowskim, reprezentowanym przez Zarząd Powiatu w osobach:

1. Pana Franciszka Wiśniewskiego - Starosty Augustowskiego,
2. Pana Jarosława Szlaszyńskiego - Wicestarosty Augustowskiego.

zwanym dalej Powiatem,

a:

Gminą Miastem Augustów reprezentowaną przez:

Pana Kazimierza Kożuchowskiego – Burmistrza Miasta Augustowa

zwaną dalej Miastem

Na podstawie: art. 19 ust. 2 pkt 3 i 4, art. 19 ust. 4 ustawy z dnia 21 marca 1985 r. o drogach publicznych (Dz. U. z 2007 r. Nr 19, poz. 115 z późn. zm.); Uchwały Nr 163/XXVII/09 Rady Powiatu w Augustowie z dnia 28 września 2009 r.; Uchwały Nr XXXIV/218/09 Rady Miejskiej w Augustowie z dnia 29 września 2009 r. zawiera się porozumienie następującej treści:

§ 1. Powiat powierza Miastu zadania Powiatu z zakresu zarządu drogą powiatową nr 2556B (ul. Tytoniowa) oraz nr 2506B (ul. Elektryczna) w celu realizacji zadania inwestycyjnego „Budowa drogi powiatowej i dróg gminnych w Augustowie, w tym: ulica Tytoniowa, ulica Komunalna, ulica I Pułku Ułanów Krechowieckich”, na czas jego realizacji do momentu określonego w § 8.

§ 2. 1. Powiat powierza, a Miasto przyjmuje do wykonania budowę drogi powiatowej nr 2556B (ul. Tytoniowa) oraz nr 2506B (ul. Elektryczna) w Augustowie w ramach zadania

„Budowa drogi powiatowej i dróg gminnych w Augustowie, w tym: ulica Tytoniowa, ulica Komunalna, ulica I Pułku Ułanów Krechowieckich”.

2. W ramach porozumienia Powiat zobowiązuje się do:

- nieodpłatnego przekazania Miastu pasa drogowego dróg powiatowych nr 2556B (ul. Tytoniowa) oraz nr 2506B (ul. Elektryczna) na czas wykonywania robot,
- przekazania Miastu dokumentacji projektowej na drogi powiatowe nr 2556B (ul. Tytoniowa) oraz nr 2506B (ul. Elektryczna),
- uczestniczenia w odbiorze końcowym wykonanych robot.

§ 3. W ramach porozumienia Miasto zobowiązuje się do:

- złożenia wniosku o dofinansowanie zadania „Budowa drogi powiatowej i dróg gminnych w Augustowie, w tym: ulica Tytoniowa, ulica Komunalna, ulica I Pułku Ułanów Krechowieckich” w ramach Programu Wieloletniego p.n.: „Narodowy Program Przebudowy Dróg Lokalnych 2008 – 2011”,
- pełnienia funkcji inwestora w ramach realizacji zadania określonego w § 1.

§ 4. 1. Wartość zadania określonego w § 1 wynosi 6.805,4 tys. zł. (słownie sześć milionów osiemset pięć tysięcy czterysta złotych),

2. Zadanie określone w § 1 finansowane będzie z następujących źródeł:

- z budżetu Miasta w wysokości 3.003,1 tys. zł (słownie trzy miliony trzy tysiące sto złotych), w tym koszty poniesione na dokumentację techniczną w wysokości 48,9 tys. zł (słownie czterdzieści osiem tysięcy dziewięćset złotych)
- z budżetu państwa w ramach „Narodowego Programu Przebudowy Dróg Lokalnych 2008 – 2011”, w wysokości 3.000,0 tys. zł (słownie trzy miliony złotych),
- z budżetu Powiatu w wysokości 802,3 tys. zł (słownie osiemset dwa tysiące trzysta złotych) celem realizacji budowy drogi powiatowej nr 2556B (ul. Tytoniowa), w tym koszty poniesione na dokumentację techniczną w wysokości 48,1 tys. zł (słownie czterdzieści osiem tysięcy sto złotych) oraz koszty do poniesienia w wysokości 754,2 tys. zł (słownie siedemset pięćdziesiąt cztery tysiące dwieście złotych)

3. Strony zobowiązują się do umieszczenia środków finansowych wynikających z § 4 ust. 2 niniejszego porozumienia w projektach budżetu na rok 2010.

4. Umowa o udzieleniu przez Powiat dotacji Miastu zostanie zawarta niezwłocznie po przyznaniu środków z „Narodowego Programu Przebudowy Dróg Lokalnych 2008 – 2011” i przed przystąpieniem do realizacji zadania.

§ 5. Strony realizując zadanie zobowiązane są przestrzegać przepisów wynikających z ustawy o drogach publicznych, ustawy prawo zamówień publicznych oraz ustawy prawo budowlane.

§ 6. Strony ustalają, że wszelkie skutki prawne i finansowe zawarcia umowy z wykonawcą zadania ponosi Miasto.

§ 7. Ostateczny odbiór zadania objętego niniejszym porozumieniem dokonany będzie przy udziale przedstawicieli Powiatu i Miasta.

§ 8. Po zakończeniu realizacji - tj. odbiorze końcowym zadania, Miasto przekaze Powiatowi wykonane roboty protokołem zdawczo - odbiorczym, a poniesione nakłady staną się własnością Powiatu (dotyczy dróg powiatowych).

§ 9. Strony zobowiązują się do ponoszenia kosztów utrzymania dróg i urządzeń zgodnie z kompetencjami.

§ 10. Porozumienie zawarte jest na czas realizacji zadania określonego w § 1 porozumienia i okresu gwarancyjnego w zakresie wykonanych robót.

§ 11. Porozumienie traci moc, jeśli Miasto nie otrzyma środków finansowych z "Narodowego Programu Przebudowy Dróg Lokalnych 2008 - 2011" na realizację zadania „Budowa drogi powiatowej i dróg gminnych w Augustowie, w tym: ulica Tytoniowa, ulica Komunalna, ulica I Pułku Ułanów Krechowickich" w 2010 roku.

§ 12. Wszelkie zmiany treści porozumienia wymagają formy pisemnej pod rygorem nieważności.

§ 13. Porozumienie zostało sporządzone w pięciu jednobrzmiących egzemplarzach, z których dwa otrzymuje Miasto, a trzy Powiat.

§ 14. Porozumienie wchodzi w życie z dniem zawarcia i podlega ogłoszeniu w Dzienniku Urzędowym Województwa Podlaskiego.

**Starosta**  
*Franciszek Wiśniewski*  
**Wicestarosta**  
*Jarosław Szlaszyński*

**Burmistrz**  
*Kazimierz Kożuchowski*  
**Skarbnik Miasta**  
*Monika Podziewska*

---

Egzemplarze bieżące oraz z lat ubiegłych można zamówić i nabyć:

- 1) w Biurze Organizacyjno-Administracyjnym Podlaskiego Urzędu Wojewódzkiego w Białymstoku p. 39, tel. (85) 743-95-52;
- 2) prenumerata na podstawie nadesłanego zamówienia (płatne z góry): kwartalna 933,55 zł (w tym 7 % VAT), półroczna 1.867,11 zł (w tym 7 % VAT). Należność za prenumeratę z określeniem kwartału należy wpłacać na konto KB S.A. II Oddział Białystok 34150013441213400265570000 Zakład Obsługi Podlaskiego Urzędu Wojewódzkiego w Białymstoku

Zbiory Dziennika Urzędowego wraz ze skorowidzami są do wglądu w Redakcji Dziennika Urzędowego Województwa Podlaskiego, ul. A. Mickiewicza 3, 15-213 Białystok, p. 231, tel. (85) 743-93-54

---

**Wydawca:** Wojewoda Podlaski

**Redakcja:** Wydział Nadzoru i Kontroli Podlaskiego Urzędu Wojewódzkiego w Białymstoku,  
Redakcja Dziennika Urzędowego Województwa Podlaskiego, 15-213 Białystok, ul. A. Mickiewicza 3,  
tel./fax: (85) 743-93-75, e-mail: tkoczta@bialystok.uw.gov.pl

**Skład, druk:** Podlaski Urząd Wojewódzki w Białymstoku - Zakład Obsługi PUW w Białymstoku, 15-213 Białystok, ul. A. Mickiewicza 3,  
tel. (85) 743-95-06, e-mail: amatusiak@poczta.bialystok.uw.gov.pl

**Rozpowszechnianie:** Podlaski Urząd Wojewódzki w Białymstoku, Biuro Organizacyjno-Administracyjne,  
15-213 Białystok, ul. A. Mickiewicza 3, tel. 85 743-95-52, e-mail: jwaszkiewicz@bialystok.uw.gov.pl

**Treść** wydawanych dzienników dostępna jest w Internecie pod adresem [www.bialystok.uw.gov.pl/PUWMCMS/Dziennik\\_Urzedowy/](http://www.bialystok.uw.gov.pl/PUWMCMS/Dziennik_Urzedowy/)  
lub w Elektronicznym Dzienniku Urzędowym Województwa Podlaskiego pod adresem <http://edziennik.bialystok.uw.gov.pl/>

---

Tłoczono z polecenia Wojewody Podlaskiego  
w Zakładzie Obsługi Podlaskiego Urzędu Wojewódzkiego w Białymstoku, ul. A. Mickiewicza 3