



# DZIENNIK URZĘDOWY

## WOJEWÓDZTWA PODLASKIEGO

Białystok, dnia 2 listopada 2009 r.

Nr 211

**TREŚĆ:**

Poz.:

**ZARZĄDZENIE WOJEWODY PODLASKIEGO**

- 2353** – Nr 124/09 z dnia 27 października 2009 r. w sprawie wyborów uzupełniających do Rady Gminy Kolno ..... **18053**

**UCHWAŁY RAD MIEJSKICH:**

- 2354** – Nr XLVI/569/09 Rady Miejskiej Białegostoku z dnia 28 września 2009 r. w sprawie nadania nazwy ulicy, położonej w Białymstoku na osiedlu Nr 14 – Mickiewicza ..... **18055**

- 2355** – Nr XLVI/571/09 Rady Miejskiej Białegostoku z dnia 28 września 2009 r. w sprawie pozbawienia nazwy części dotychczasowego przebiegu ulicy Borsuczej położonej w Białymstoku na osiedlu Nr 15 – Dojlidy..... **18057**

- 2356** – Nr XXX/244/09 Rady Miejskiej w Czarnej Białostockiej z dnia 6 października 2009 r. w sprawie upoważnienia Dyrektora Miejsko-Gminnego Ośrodka Pomocy Społecznej w Czarnej Białostockiej do podejmowania działań wobec dłużników alimentacyjnych ..... **18059**

**UCHWAŁY RAD GMIN:**

- 2357** – Nr XXVIII/136/09 Rady Gminy Giby z dnia 25 września 2009 r. w sprawie zmiany uchwały dotyczącej zasad zwrotów wydatków przeznaczonych na świadczenia przyznane w ramach zadań własnych gminy w zakresie dożywiania uczniów w szkołach. .... **18059**

- 2358** – Nr XXVII/196/09 Rady Gminy Szypliszki z dnia 29 września 2009 r. w sprawie miejscowego planu zagospodarowania przestrzennego części obrębu Żubryn. .... **18060**

- 2359** – Nr XXX/159/09 Rady Gminy Czyżew-Osada z dnia 8 października 2009 r. w sprawie zmiany wieloletniego programu gospodarowania mieszkaniowym zasobem gminy. .... **18081**

- 2360** – Nr XXX/160/09 Rady Gminy Czyżew-Osada z dnia 8 października 2009 r. w sprawie ustalenia przebiegu dróg zaliczonych do kategorii dróg gminnych. **18083**

- 2361** – Nr XXVIII/201/09 Rady Gminy Kolno z dnia 16 października 2009 r. w sprawie zaliczenia drogi wewnętrznej do kategorii dróg gminnych. .... **18111**

**ROZSTRZYGNIĘCIA NADZORCZE WOJEWODY PODLASKIEGO:**

- 2362** – Nr NK.ZCH.0911-151/09 z dnia 27 października 2009 r. stwierdzające nieważność uchwały Nr XX/138/09 Rady Gminy Wyszki z dnia 18 września 2009 r. w sprawie pozbawienia kategorii drogi gminnej poprzez wyłączenie z użytkowania części dotychczasowej drogi położonej w obrębie wsi Koćmiery, gmina Wyszki. .... **18113**
- 2363** – Nr NK.AŁ.0911-150/09 z dnia 28 października 2009 r. stwierdzające nieważność uchwały Nr XLVI/570/09 Rady Miejskiej Białegostoku z dnia 7 września 2009 r. w sprawie nadania nazwy ulicy, położonej w Białymstoku na osiedlu Nr 14 – Mickiewicza. .... **18114**
- 2364** – Nr NK.AŁ.0911-152/09 z dnia 28 października 2009 r. stwierdzające nieważność uchwały Nr XLVI/572/09 Rady Miejskiej Białegostoku z dnia 28 września 2009 r. zmieniającej uchwałę w sprawie ustalenia liczby punktów sprzedaży napojów zawierających powyżej 4,5 % alkoholu (z wyjątkiem piwa) przeznaczonych do spożycia poza miejscem sprzedaży oraz w miejscu sprzedaży, zasad usytuowania miejsc sprzedaży, a także sprzedaży i podawania napojów alkoholowych. .... **18117**

**POROZUMIENIE**

- 2365** – Zarządu Powiatu Białostockiego z dnia 8 października 2009 r. w sprawie powierzenia Gminie Michałowo prowadzenia i finansowania zadania „Przebudowa drogi powiatowej Nr 1461B Szymki-Nowosady-Zaleszany – przejście przez m. Nowosady (wykonanie przebudowy chodników, krawężników, zjazdów oraz nawierzchni od km 0+000 do km 0+300). .... **18119**
- 
-

2 3 5 3

**ZARZĄDZENIE NR 124/09 WOJEWODY PODLASKIEGO**

z dnia 27 października 2009 r.

**w sprawie wyborów uzupełniających do Rady Gminy Kolno**

Na podstawie art. 192 ust. 1 ustawy z dnia 16 lipca 1998 r. Ordynacja wyborcza do rad gmin, rad powiatów i sejmików województw (Dz. U. z 2003 r. Nr 159, poz. 1547, z 2004 r. Nr 25, poz. 219, Nr 102, poz. 1055 i Nr 167, poz. 1760, z 2005 r. Nr 175, poz. 1457, z 2006 r. Nr 17, poz. 128, Nr 34, poz. 242, Nr 146, poz. 1055, Nr 159, poz. 1127 i Nr 218, poz. 1592, z 2007 r. Nr 48, poz. 327 i Nr 112, poz. 766 oraz z 2008 r. Nr 96, poz. 607 i Nr 180, poz. 1111) po porozumieniu z Komisarzem Wyborczym w Łomży zarządza się, co następuje:

§ 1. Zarządza się wybory uzupełniające do Rady Gminy Kolno w okręgu wyborczym Nr 6.

§ 2. W okręgu wybiera się jednego radnego.

§ 3. Datę wyborów wyznacza się na niedzielę 17 stycznia 2010 roku.

§ 4. Dni, w których upływają terminy wykonania czynności wyborczych, określa kalendarz wyborczy, stanowiący załącznik do zarządzenia.

§ 5. Zarządzenie wchodzi w życie z dniem podpisania oraz podlega podaniu do publicznej wiadomości i ogłoszeniu w Dzienniku Urzędowym Województwa Podlaskiego.

**Wojewoda Podlaski**  
*Maciej Żywno*

**Załącznik**  
do zarządzenia Nr 124/09  
Wojewody Podlaskiego  
z dnia 27 października 2009 r.

### KALENDARZ WYBORCZY

Termin wykonania czynności wyborczej	Treść czynności
do 18 listopada 2009 r.	<ul style="list-style-type: none"><li>podanie do publicznej wiadomości w formie obwieszczenia Zarządzenia Wojewody Podlaskiego o wyborach uzupełniających do Rady Gminy Kolno w okręgu wyborczym nr 6</li></ul>
do 28 listopada 2009 r.	<ul style="list-style-type: none"><li>podanie do publicznej wiadomości w formie obwieszczenia informacji o okręgu wyborczym, jego granicach, numerze i liczbie wybieranych radnych oraz o wyznaczonej siedzibie Gminnej Komisji Wyborczej,</li><li>zawiadomienie Komisarza Wyborczego w Łomży o utworzeniu komitetu wyborczego oraz o zamiarze zgłaszania kandydata na radnego</li></ul>
do 30 listopada 2009 r.	<ul style="list-style-type: none"><li>zgłaszanie do Komisarza Wyborczego w Łomży kandydatów do składu Gminnej Komisji Wyborczej w Kolnie</li></ul>
do 3 grudnia 2009 r.	<ul style="list-style-type: none"><li>powołanie przez Komisarza Wyborczego w Łomży Gminnej Komisji Wyborczej w Kolnie</li></ul>
do 18 grudnia 2009 r. do godz. 24 <sup>00</sup> do 18 grudnia 2009 r.	<ul style="list-style-type: none"><li>zgłaszanie do Gminnej Komisji Wyborczej w Kolnie list kandydatów na radnych,</li><li>zgłaszanie do Wójta Gminy Kolno kandydatów do składu obwodowej komisji wyborczej</li></ul>
do 27 grudnia 2009 r.	<ul style="list-style-type: none"><li>powołanie przez Gminną Komisję Wyborczą w Kolnie obwodowej komisji wyborczej,</li><li>podanie do publicznej wiadomości w formie obwieszczenia informacji o numerze i granicach obwodu głosowania oraz o wyznaczonej siedzibie obwodowej komisji wyborczej</li></ul>
do 2 stycznia 2010 r.	<ul style="list-style-type: none"><li>rozplakatowanie obwieszczeń Gminnej Komisji Wyborczej o zarejestrowanych listach kandydatów na radnych zawierających numery list, dane o kandydatach umieszczone w zgłoszeniach list wraz z ewentualnymi oznaczeniami kandydatów i list</li></ul>
do 3 stycznia 2010 r.	<ul style="list-style-type: none"><li>sporządzenie spisu wyborców w Urzędzie Gminy w Kolnie</li></ul>
15 stycznia 2010 r. godz. 24 <sup>00</sup>	<ul style="list-style-type: none"><li>zakończenie kampanii wyborczej</li></ul>
16 stycznia 2010 r.	<ul style="list-style-type: none"><li>przekazanie przewodniczącemu obwodowej komisji wyborczej spisu wyborców</li></ul>
17 stycznia 2010 r. w godz. 6 <sup>00</sup> - 20 <sup>00</sup>	<ul style="list-style-type: none"><li>głosowanie</li></ul>

2 3 5 4

**UCHWAŁA NR XLVI/569/09 RADY MIEJSKIEJ BIAŁEGOSTOKU**

z dnia 28 września 2009 r.

**w sprawie nadania nazwy ulicy, położonej w Białymstoku na osiedlu Nr 14 - Mickiewicza**

Na podstawie art. 18 ust. 2 pkt 13 ustawy z dnia 8 marca 1990 r. o samorządzie gminnym (Dz. U. z 2001 r. Nr 142, poz. 1591, z 2002 r. Nr 23, poz. 220, Nr 62, poz. 558, Nr 113, poz. 984, Nr 153, poz. 1271 i Nr 214, poz. 1806, z 2003 r. Nr 80, poz. 717 i Nr 162 poz. 1568, z 2004 r. Nr 102 poz. 1055, Nr 116, poz. 1203 i Nr 167, poz. 1759, z 2005 r. Nr 172, poz. 1441 i Nr 175, poz. 1457, z 2006 r. Nr 17, poz. 128, Nr 181, poz. 1337, z 2007 r. Nr 48, poz. 327, Nr 138, poz. 974 i Nr 173, poz. 1218, z 2008 r. Nr 180, poz. 1111 i Nr 223, poz. 1458 oraz z 2009 r. Nr 52, poz. 420) uchwała się, co następuje:

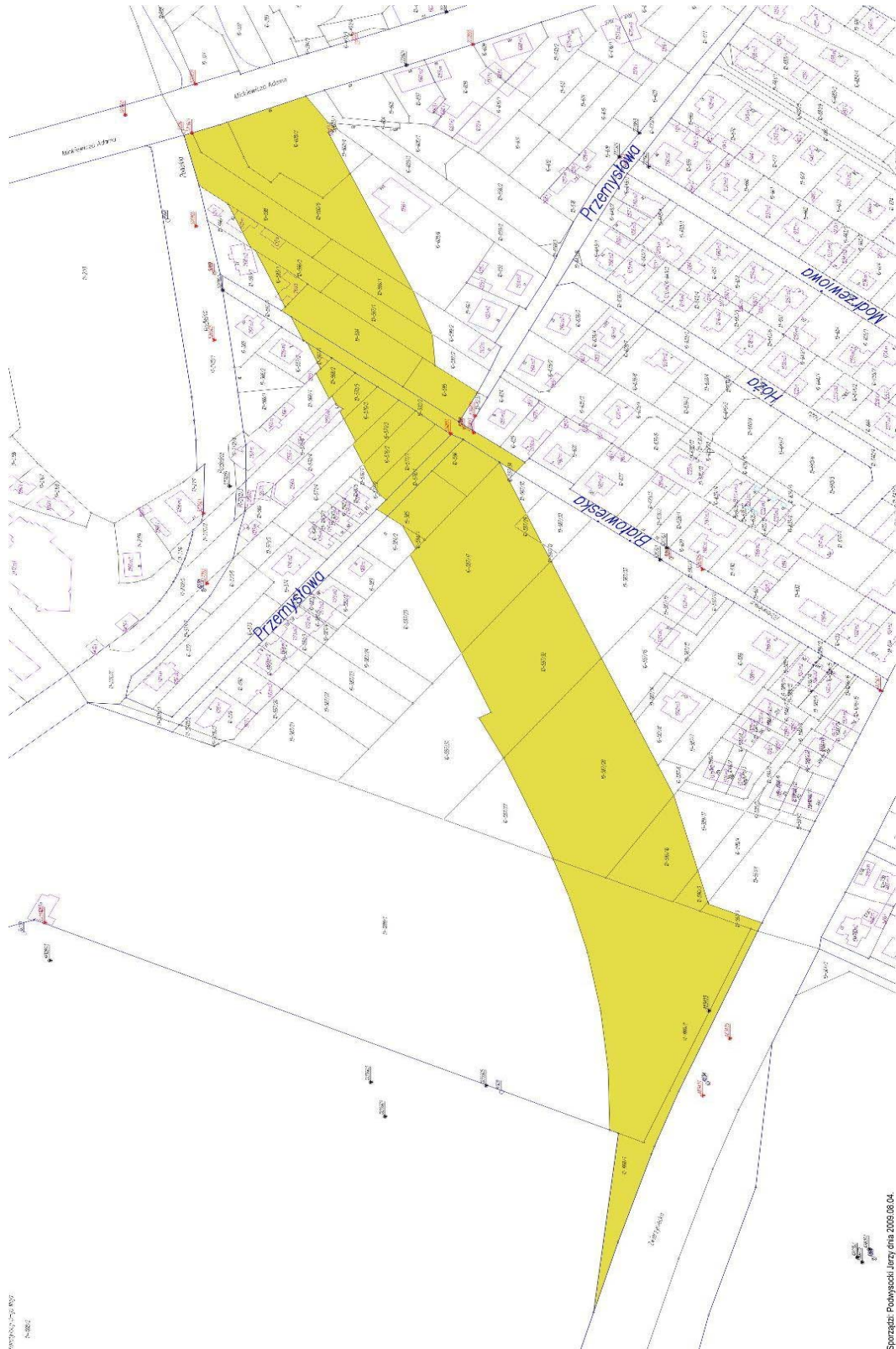
§ 1. Ulicy, położonej w Białymstoku na osiedlu Nr 14 – Mickiewicza, oznaczonej na szkicu sytuacyjnym stanowiącym załącznik do niniejszej uchwały kolorem żółtym, nadaje się nazwę - **Świętego Pio**.

§ 2. Wykonanie uchwały powierza się Prezydentowi Miasta Białegostoku.

§ 3. Uchwała wchodzi w życie po upływie 14 dni od dnia ogłoszenia w Dzienniku Urzędowym Województwa Podlaskiego.

**Przewodniczący Rady**  
**Włodzimierz Leszek Kusak**

**Załącznik**  
do uchwały Nr XLVI/569/09  
Rady Miejskiej Białegostoku  
z dnia 28 września 2009 r.



ANEXUS 1  
1:1000

Sporządził: Podlaski Urząd Miejski  
Białystok, dnia 28.09.2009 r.

2 3 5 5

**UCHWAŁA NR XLVI/571/09 RADY MIEJSKIEJ BIAŁEGOSTOKU**

z dnia 28 września 2009 r.

**w sprawie pozbawienia nazwy części dotychczasowego przebiegu ulicy Borsuczej położonej w Białymstoku na osiedlu Nr 15 – Dojlidy**

Na podstawie art. 18 ust. 2 pkt 13 ustawy z dnia 8 marca 1990 r. o samorządzie gminnym (Dz. U. z 2001 r. Nr 142, poz. 1591, z 2002 r. Nr 23, poz. 220, Nr 62, poz. 558, Nr 113, poz. 984, Nr 153, poz. 1271 i Nr 214, poz. 1806, z 2003 r. Nr 80, poz. 717 i Nr 162 poz. 1568, z 2004 r. Nr 102 poz. 1055, Nr 116, poz. 1203 i Nr 167, poz. 1759, z 2005 r. Nr 172, poz. 1441 i Nr 175, poz. 1457, z 2006 r. Nr 17, poz. 128, Nr 181, poz. 1337, z 2007 r. Nr 48, poz. 327, Nr 138, poz. 974, Nr 173, poz. 1218 oraz z 2008 r. Nr 180, poz. 1111 i Nr 223, poz. 1458 oraz z 2009 r. Nr 52, poz. 420), uchwala się, co następuje:

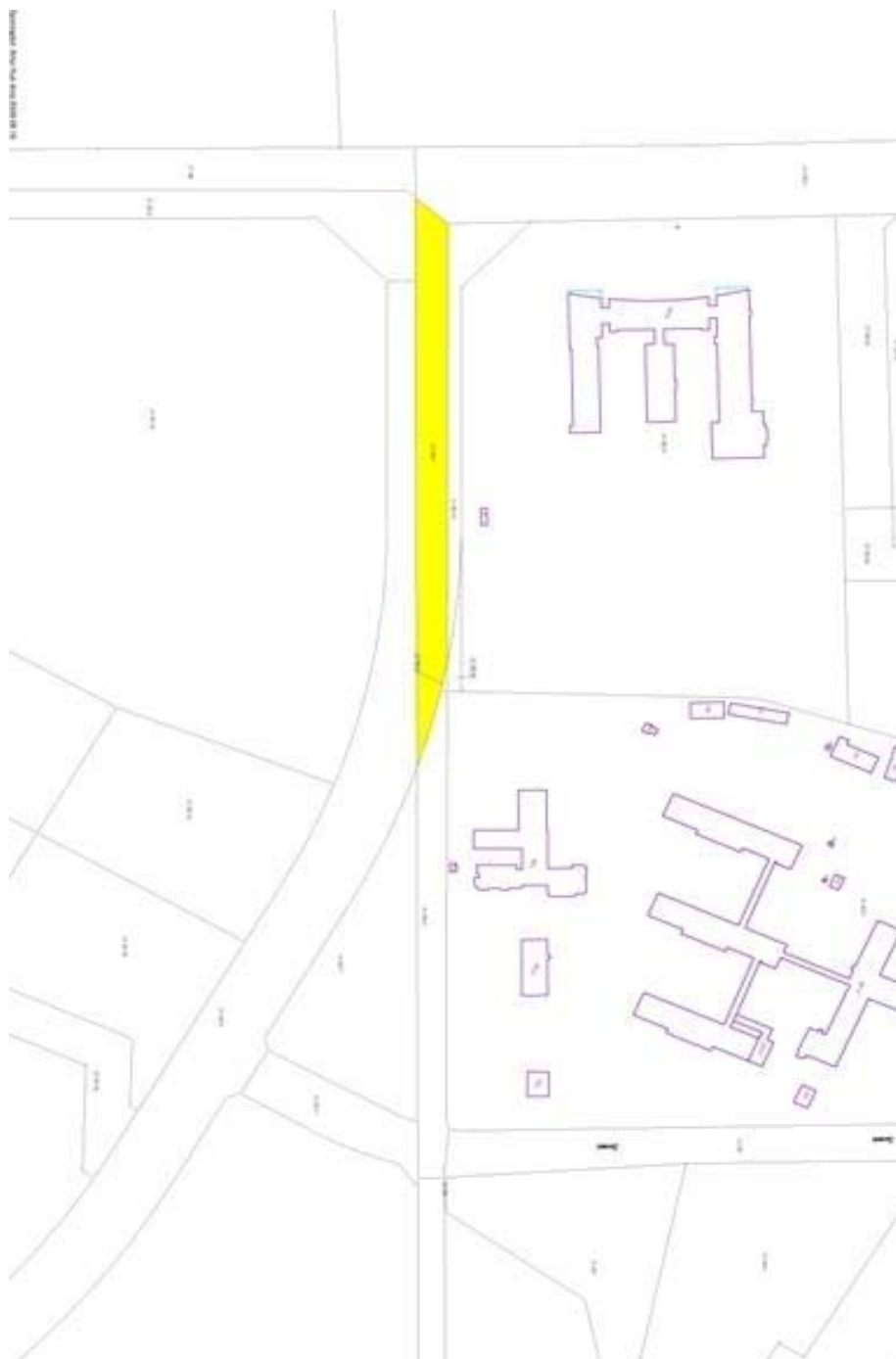
§ 1. Część dotychczasowego przebiegu ulicy położonej w Białymstoku na osiedlu Nr 15 - Dojlidy, oznaczoną kolorem żółtym na szkicu sytuacyjnym stanowiącym załącznik do niniejszej uchwały, objętą uchwałą Nr 4/39 Miejskiej Rady Narodowej w Białymstoku z dnia 24 września 1958 roku dotyczącą nadania nazwy ulicy Borsuczej, pozbawia się nazwy - Borsucza.

§ 2. Wykonanie uchwały powierza się Prezydentowi Miasta Białegostoku.

§ 3. Uchwała wchodzi w życie po upływie 14 dni od dnia ogłoszenia w Dzienniku Urzędowym Województwa Podlaskiego.

**Przewodniczący Rady**  
**Włodzimierz Leszek Kusak**

**Załącznik**  
do uchwały Nr XLVI/571/09  
Rady Miejskiej Białegostoku  
z dnia 28 września 2009 r.





2 3 5 6

**UCHWAŁA NR XXX/244/09 RADY MIEJSKIEJ W CZARNEJ BIAŁOSTOCKIEJ**

z dnia 6 października 2009 r.

**w sprawie upoważnienia Dyrektora Miejsko-Gminnego Ośrodka Pomocy Społecznej w Czarnej Białostockiej do podejmowania działań wobec dłużników alimentacyjnych**

Na podstawie art. 39 ust. 4 ustawy z dnia 8 marca 1990 r. o samorządzie gminnym (Dz. U. z 2001 r. Nr 142, poz. 1591 ze zm.: z 2002 r. Nr 23, poz. 220, Nr 62, poz. 558, Nr 113, poz. 984, Nr 153, poz. 1271 i Nr 214, poz. 1806, z 2003 r. Nr 80, poz. 717 i Nr 162, poz. 1568, z 2004 r. Nr 102, poz. 1055, Nr 116, poz. 1203 i Nr 167, poz. 1759, z 2005 r. Nr 172, poz. 1441 i Nr 175, poz. 1457, z 2006 r. Nr 17, poz. 128 i Nr 181, poz. 1337, z 2007 r. Nr 48, poz. 327, Nr 138, poz. 974 i Nr 173, poz. 1218; z 2008 r. Nr 180, poz. 1111 i Nr 223, poz. 1458 oraz z 2009 r. Nr 52, poz. 420) uchwała się, co następuje:

§ 1. Z dniem 1 stycznia 2010 r. upoważnia się Dyrektora Miejsko-Gminnego Ośrodka Pomocy Społecznej w Czarnej Białostockiej do podejmowania działań wobec dłużników alimentacyjnych wynikających z ustawy z dnia 7 września 2007 r. o pomocy osobom uprawnionym do alimentów oraz do wydawania w tym zakresie decyzji administracyjnych.

§ 2. Wykonanie uchwały powierza się Burmistrzowi Czarnej Białostockiej.

§ 3. Uchwała wchodzi w życie po upływie 14 dni od dnia ogłoszenia w Dzienniku Urzędowym Województwa Podlaskiego.

**Przewodniczący Rady**  
**Jacek Sakowicz**

2 3 5 7

**UCHWAŁA NR XXVIII/136/09 RADY GMINY GIBY**

z dnia 25 września 2009 r.

**w sprawie zmiany uchwały dotyczącej zasad zwrotów wydatków przeznaczonych na świadczenia przyznane w ramach zadań własnych gminy w zakresie dożywiania uczniów w szkołach**

Na podstawie art. 17 ust. 1 pkt 14, art. 36 ust. 2 lit. j, art. 96 ust. 4 ustawy z dnia 12 marca 2004 r. o pomocy społecznej (Dz. U. z 2008 r. Nr 115, poz. 728, Nr 171, poz. 1056, Nr 216, poz. 1367, Nr 220, poz. 1431, Nr 223, poz. 1458, z 2009 r. Nr 6, poz. 33, Nr 92, poz. 753) uchwała się co następuje:

§ 1. W uchwale Nr XXVI/99/04 Rady Gminy Giby z dnia 10 grudnia 2004 r. w sprawie zasad zwrotów wydatków przeznaczonych na świadczenia przyznane w ramach zadań własnych gminy w zakresie dożywiania uczniów w szkołach, § 3 otrzymuje brzmienie:

„ § 3. Bezzwrotna pomoc w postaci posiłku w szkole lub zasiłku celowego na zakup żywności może być przyznana uczniom z rodzin lub rodzinom w których dochód nie przekracza 200 % kryterium określonego w art. 8 ustawy o pomocy społecznej.

W szczególnie uzasadnionych przypadkach pomoc może być przyznana dla osób lub rodzin przekraczających powyższe kryterium dochodowe.”

§ 2. Wykonanie uchwały powierza się Wójtowi Gminy Giby.

§ 3. Uchwała wchodzi w życie po upływie 14 dni od dnia ogłoszenia w Dzienniku Urzędowym Województwa Podlaskiego.

**Przewodniczący Rady Gminy**  
**Stanisław Bednarski**

**2 3 5 8**

**UCHWAŁA NR XXVII/196/09 RADY GMINY SZYPLISZKI**

z dnia 29 września 2009 r.

**w sprawie miejscowego planu zagospodarowania przestrzennego części obrębu Żubryn**

Na podstawie art. 18 ust. 2 pkt 5 ustawy z dnia 8 marca 1990 r. o samorządzie gminnym (Dz. U. z 2001 r. Nr 142, poz. 1591; z 2002 r. Nr 23, poz. 220, Nr 62, poz. 558, Nr 113, poz. 984, Nr 153, poz. 1271 i Nr 214, poz. 1806; z 2003 r. Nr 80, poz. 717 i Nr 162, poz. 1568; z 2004 r. Nr 102, poz. 1055, Nr 116, poz. 1203 i Nr 167, poz. 1759 i Nr 214, poz. 1806; z 2005 r. Nr 172, poz. 1441 i Nr 175, poz. 1457; z 2006 r. Nr 17, poz. 128, Nr 175, poz. 1457 i Nr 181, poz. 1337; z 2007 r. Nr 48, poz. 327, Nr 138, poz. 974 i Nr 173, poz. 1218; z 2008 r. Nr 180, poz. 1111; z 2009 r. Nr 223, poz. 1458 i Nr 52, poz. 420) oraz art. 20 ust. 1 ustawy z dnia 27 marca 2003 r. o planowaniu i zagospodarowaniu przestrzennym (Dz. U. z 2003 r. Nr 80, poz. 717; z 2004 r. Nr 6, poz. 41 i Nr 141, poz. 1492; z 2005 r. Dz. U. Nr 113, poz. 954 i Nr 130, poz. 1087; z 2006 r. Nr 45, poz. 319 i Nr 225, poz. 1635; z 2007 r. Nr 127, poz. 880; z 2008 r. Nr 199, poz. 1227 i Nr 201, poz. 1237; z 2009 r. Nr 220, poz. 1413) oraz art. 7 ust. 1 i 2 ustawy z dnia 3 lutego 1995 r. o ochronie gruntów rolnych i leśnych (Dz. U. z 2004 r. Nr 121, poz. 1266, Nr 49, poz. 464; z 2005 r. Nr 175, poz. 1462 i Nr 189, poz. 1604; z 2006 r. Nr 12, poz. 63; z 2007 r. Nr 75, poz. 493, Nr 80, poz. 541, Nr 191, poz. 1374 i Nr 237, poz. 1657; z 2009 r. Nr 1, poz. 3) Rada Gminy Szypliszki uchwała, co następuje:

§ 1. 1. Uchwała się miejscowy plan zagospodarowania przestrzennego części obrębu ŻUBRYN o powierzchni 6,67 ha, zwany dalej „planem”.

2. Plan obejmuje zwartą zabudowę wsi Żubryn oraz sąsiadujące tereny rolne niezabudowane, położone po zachodniej stronie drogi krajowej nr 8.

3. Stwierdza się zgodność niniejszego planu z:

- 1) uchwałą nr XV/115/08 Rady Gminy Szypliszki z dnia 27 czerwca 2008 r. w sprawie przystąpienia do sporządzenia miejscowego planu zagospodarowania przestrzennego w obrębie Żubryn;
- 2) uchwałą nr XIII/80/00 Rady Gminy Szypliszki z dnia 17 lutego 2000 r. w sprawie „Studium uwarunkowań i kierunków zagospodarowania przestrzennego gminy Szypliszki”.

4. Integralną częścią planu są załączniki ponumerowane od 1 do 3 wymienione w § 4.

§ 2. Przeznacza się na cele nierolnicze 5,1675 ha użytków rolnych nie podlegających ochronie prawnej.

## **Rozdział 1**

### **USTALENIA WSTĘPNE**

§ 3. Celem regulacji prawnych zawartych w ustaleniach planu jest:

- 1) ustalenie przeznaczenia i zasad zagospodarowania terenów oraz form ochrony, z zachowaniem warunków określonych w ustawach i postanowieniach przepisów odrębnych;
- 2) stworzenie warunków do rozwoju zabudowy mieszkaniowej jednorodzinnej;
- 3) uwzględnienie zadań publicznych, a w szczególności wynikających z potrzeb uzbrojenia terenów i komunikacji publicznej;
- 4) kształtowania harmonijnego krajobazu przyrodniczego o kulturowego;
- 5) ograniczenie konfliktów przestrzennych.

§ 4. Plan składa się z ustaleń stanowiących treść niniejszej uchwały oraz następujących załączników podlegających uchwaleniu i opublikowaniu:

- 1) rysunek planu w skali 1:1000 – załącznik nr 1;
- 2) lista nieuwzględnionych uwag do planu - załącznik nr 2;
- 3) informacja o sposobie realizacji i zasadach finansowania zapisanych w planie inwestycji z zakresu infrastruktury technicznej należących do zadań własnych gminy - załącznik nr 3.

§ 5. 1. Przedmiotem ustaleń planu są:

- 1) tereny gminnych dróg publicznych, oznaczone na rysunku planu symbolem KD(g);
- 2) tereny planowanych dróg wewnętrznych, oznaczone na rysunku planu symbolem KDW;
- 3) tereny zabudowy mieszkaniowej jednorodzinnej, oznaczone na rysunku planu symbolem MN;
- 4) tereny zabudowy mieszkaniowej wielorodzinnej, oznaczone na rysunku planu symbolem MW;
- 5) tereny zabudowy usługowej, oznaczone na rysunku planu symbolem U;
- 6) tereny urządzeń elektroenergetycznych, oznaczone na rysunku planu symbolem E;
- 7) tereny rolnicze przeznaczone do zalesienia, oznaczone na rysunku planu symbolem R – ZL;
- 8) tereny leśne, oznaczone na rysunku planu symbolem ZL.

2. Na terenach, o których mowa w ust. 1 ustala się przeznaczenie podstawowe, przeznaczenie dopuszczalne oraz warunki jego dopuszczenia a w razie potrzeby zagospodarowanie tymczasowe lub alternatywne.

3. Tereny, o których mowa w ust.1 mogą być w całości wykorzystane na cele zgodne z ich podstawowym przeznaczeniem lub częściowo na cele przeznaczenia podstawowego i dopuszczalnego na zasadach ustalonych w niniejszej uchwale.

4. Tereny, dla których niniejszy plan ustala inne przeznaczenie mogą być wykorzystane w sposób dotychczasowy, do czasu zagospodarowania ich zgodnie z planem.

5. Działki geodezyjne figurujące w ewidencji gruntów jako zabudowane mogą być wykorzystane w sposób dotychczasowy, a także poddane dalszej zabudowie w formie i zakresie dopuszczonej niniejszym planem oraz przepisami odrębnymi.

§ 6. 1. Następujące oznaczenia graficzne na rysunkach planu są obowiązującymi ustaleniami planu:

- 1) granice opracowania planu;
- 2) linie rozgraniczające tereny o różnych funkcjach i zasadach zagospodarowania – ściśle określone;
- 3) linie rozgraniczające tereny o różnych funkcjach i zasadach zagospodarowania – orientacyjne;
- 4) obowiązująca linia zabudowy;
- 5) nieprzekraczalna linia zabudowy;
- 6) wymiarowanie.

2. Zapisy graficzne na rysunku planu w skali 1:1000 w granicach opracowania, obowiązują w zakresie ustalonym w treści niniejszej uchwały.

3. Linie rozgraniczające tereny o różnych funkcjach i zasadach zagospodarowania – ściśle określone - opierające się o granice geodezyjne lub wyznaczone w niniejszym planie nie mogą ulec przesunięciu bez zmiany niniejszego planu.

4. Linie rozgraniczające tereny o różnych funkcjach i zasadach zagospodarowania – orientacyjne - oznaczają zgodę na wzajemne przenikanie się sposobów użytkowania terenu, a tym samym na korygowanie ich przebiegu w zależności od zastosowanych rozwiązań technicznych i funkcjonalnych. Dopuszczalne zmiany przebiegu orientacyjnych linii rozgraniczających określa się w ustaleniach szczegółowych niniejszej uchwały.

5. Granice opracowania planu stanowią równocześnie ściśle określoną linię rozgraniczającą.

6. Oznaczenia liniowe, które na rysunku planu prowadzone są równoległe obok siebie, pokrywają się wzajemnie w miejscu linii rozgraniczających.

7. Linie rozgraniczające tereny o tym samych funkcjach oznaczają orientacyjny podział terenu na działki budowlane. Linie te mają charakter postulowany tzn. obrazują zasadę podziału geodezyjnego, która jest opisana w ustaleniach szczegółowych niniejszej uchwały, przez podanie wymaganych parametrów.

§ 7. Warunki do projektów budowlanych należy określać według zasad ustalonych w stosunku do terenów, o których mowa w § 5, z uwzględnieniem:

- 1) ustaleń ogólnych zawartych w rozdziałach 1, 2, 3, 4 i 5 uchwały;
- 2) ustaleń szczegółowych zawartych w rozdziałach 6, 7, 8, 9 i 10 uchwały;
- 3) przepisów odrębnych.

§ 8. Budynki i budowle, których realizacja nie wymaga pozwolenia na budowę, należy realizować wyłącznie na działkach zabudowanych i przeznaczonych pod zabudowę w niniejszym planie, spełniając odpowiednio wymagania architektoniczne i urbanistyczne określone w treści niniejszej uchwały.

§ 9. Na terenie objętym niniejszym planem nie zachodzi potrzeba przeprowadzenia procedury scalania i podziału nieruchomości, na podstawie przepisów odrębnych.

§ 10. Ilekroć w niniejszej uchwale jest mowa o:

- 1) planie - należy przez to rozumieć ustalenia niniejszego planu, o których mowa w § 1 i § 4. uchwały, o ile z jej treści nie wynika inaczej;
- 2) uchwale - należy przez to rozumieć niniejszą Uchwałę Rady Gminy Szypliszki, o ile z jej treści nie wynika inaczej;
- 3) miejscowym planie – należy przez to rozumieć każdy miejscowy plan zagospodarowania przestrzennego sporządzony na podstawie przepisów o zagospodarowaniu przestrzennym;
- 4) przepisach odrębnych - należy przez to rozumieć przepisy ustaw wraz z aktami wykonawczymi i normy oraz ograniczenia w dysponowaniu terenem, wynikające z prawomocnych decyzji administracyjnych (art. 104 Kodeksu Postępowania Administracyjnego);
- 5) rysunku planu - należy przez to rozumieć rysunek sporządzony na odpowiednim podkładzie geodezyjnym w skali 1:1000, zawarty w granicach opracowania wraz z oznaczeniami i informacjami, stanowiący załącznik do niniejszej uchwały;
- 6) przeznaczeniu podstawowym - należy przez to rozumieć takie przeznaczenie, które obowiązuje na danym obszarze, wyznaczonym na rysunku planu;
- 7) przeznaczeniu dopuszczalnym - należy przez to rozumieć rodzaje przeznaczenia inne niż podstawowe, które uzupełniają, wzbogacają przeznaczenie podstawowe lub przeznaczenie alternatywne;
- 8) przeznaczeniu alternatywnym – należy przez to rozumieć inne przeznaczenie niż podstawowe dopuszczone niniejszym planem jako zamienne;
- 9) zagospodarowaniu tymczasowym - należy przez to rozumieć doraźne wykorzystanie terenu, które może występować w ograniczonym czasie, określonym w decyzji administracyjnej, na podstawie niniejszego planu oraz przepisów odrębnych;
- 10) obszarze - należy przez to rozumieć obszar o określonym rodzaju przeznaczenia podstawowego, wyznaczony na rysunku planu liniami rozgraniczającymi i oznaczony symbolem;
- 11) terenie – należy przez to rozumieć jeden lub więcej obszarów wyznaczonych na rysunku planu;
- 12) obowiązującej linii zabudowy - należy przez to rozumieć linię porządkującą układ zabudowy; na obowiązującej linii zabudowy należy sytuować ściany frontowe budynków mieszkalnych; obowiązująca linia zabudowy nie dotyczy wysuniętych przed ścianę frontową elementów projektowanego budynku, takich jak: podesty, tarasy, balkony, wykusze, schody wyrównawcze, pochylnie, itp.; linia ta nie dotyczy również elementów małej architektury;
- 13) nieprzekraczalnej linii zabudowy - należy przez to rozumieć linię, której nie wolno przekroczyć przez najdalej wysunięte elementy projektowanego budynku, takie jak: podesty, tarasy, balkony, wykusze, schody wyrównawcze, pochylnie, itp.; linia ta nie dotyczy elementów małej architektury;

- 14) liczbie kondygnacji – należy przez to rozumieć liczbę kondygnacji nadziemnych budynku w rozumieniu przepisów budowlanych;
- 15) działce budowlanej – należy przez to rozumieć nieruchomość gruntową lub działkę gruntu, której wielkość, cechy geometryczne, dostęp do drogi publicznej oraz wyposażenie w urządzenia infrastruktury technicznej spełniają wymogi realizacji obiektów budowlanych wynikające z przepisów odrębnych i ustaleń niniejszego planu; obszary wyznaczone w niniejszym planie przeznaczone pod zabudowę, stanowią zespoły działek budowlanych;
- 16) nieruchomości gruntowej – należy przez to rozumieć dwie lub więcej działek geodezyjnych tworzących funkcjonalną całość;
- 17) zbudowie mieszkaniowej wielorodzinnej – należy przez to rozumieć budynek, w którym znajduje się więcej niż dwa samodzielne lokale służące zaspokojeniu potrzeb mieszkaniowych;
- 18) zabudowie mieszkaniowo – usługowej – należy przez to rozumieć zabudowę mieszkaniową jednorodzinną z towarzyszącymi usługami nieuciążliwymi;
- 19) budynkach pomocniczych – należy przez to rozumieć budynki uzupełniające podstawowe przeznaczenie terenu, zgodnie z przeznaczeniem dopuszczalnym np. budynek gospodarczy, ogród zimowy, garaż, altana na terenie zabudowy mieszkaniowej jednorodzinnej;
- 20) deszczochronie – należy rozumieć szczególny rodzaj budynku, o powierzchni zabudowy nie większej niż 10 m<sup>2</sup>, zwany również w przepisach budowlanych wiatą lub altaną;
- 21) harmonii architektonicznej zespołu zabudowy – należy przez to rozumieć:
  - a) dostosowanie gabarytów obiektów budowlanych do skali budynków istniejących w sąsiedztwie, na terenie zwartej zabudowy Żubryna,
  - b) stosowanie pokryć dachowych w odcieniach cegły i brązu,
  - c) stosowanie kolorystyki elewacji w gamie zgaszonych kolorów naturalnych, unikając czystej bieli w dużych płaszczyznach i ostrych kontrastów,
  - d) architektura obiektu nie może powodować w krajobrazie silnie eksponowanych dominant;
- 22) małej architektury - należy przez to rozumieć urządzenia użytkowe służące rekreacji i utrzymaniu porządku takie jak: ławki, murki, śmietniki, osłony, trzepaki, punkty poboru wody, tablice informacyjne, deszczochrony, ogrodzenia, trejaże, pergole, place zabaw dla dzieci i inne obiekty architektury ogrodowej;
- 23) rozwiązaniu ekologicznym - należy przez to rozumieć rozwiązanie nieszkodliwe dla środowiska przyrodniczego, będące zgodne z przepisami o ochronie środowiska i normami obowiązującymi w tym zakresie;
- 24) powierzchni biologicznie czynnej - należy przez to rozumieć część działki budowlanej lub obszaru wyznaczonego w planie, które pozostają niezabudowane, nie stanowiące nawierzchni dojazdów i dojeżdżających pieszych, pokryte trwałą roślinnością np. zadrzewienia, zakrzewienia, trawniki, kwietniki, powierzchniowe zbiorniki wodne;
- 25) powierzchni zabudowy – należy przez to rozumieć powierzchnię zajmowaną przez budynek, mierzoną po zewnętrznym obrysie przegród zewnętrznych lub powierzchnię zadaszoną mierzoną w obrysie poziomego rzutu dachu; do powierzchni zabudowy wlicza się powierzchnię zajmowaną przez schody zewnętrzne, rampy, trasy, podesty, podcienia, przejścia, prześwity i przejazdy bramowe;

- 26) ciągach komunikacyjnych – należy przez to rozumieć tereny komunikacji publicznej, wewnętrznej i gospodarczej;
- 27) usługach nieuciążliwych – należy przez to rozumieć usługi rzemieślnicze, zakłady drobnej wytwórczości i usługi podstawowe, których eksploatacja nie powoduje przekroczenia standardów jakości środowiska poza granicami terenu, do którego inwestor dysponuje tytułem prawnym; za usługi uciążliwe uznaje się również wszelkie rodzaje działalności wymienione w katalogu inwestycji, ustanowionym w przepisach odrębnych - „mogących znacząco oddziaływać na środowisko oraz przedsięwzięć, dla których obowiązek sporządzenia raportu może być wymagany”;
- 28) usługach podstawowych – należy przez to rozumieć usługi, które są niezbędne w codziennym funkcjonowaniu mieszkańców takie jak: szkoła, przedszkole, sklepy spożywcze i wielobranżowe, drobne usługi rzemieślnicze, poczta, biblioteka, klub mieszkańców, apteka, gabinety zabiegowe i lekarskie itp.;
- 29) zieleni towarzyszącej – należy przez to rozumieć zieleń urządzoną, towarzyszącą zabudowie lub ciągom komunikacyjnym, spełniającą funkcje estetyczne, krajobrazowe, rekreacyjne i mikroklimatyczne.

## **Rozdział 2**

### **USTALENIA W ZAKRESIE OCHRONY ŚRODOWISKA, PRZYRODY I KRAJOBRAZU KULTUROWEGO**

§ 11. Podstawą ustaleń miejscowego planu jest zasada zrównoważonego rozwoju, przez którą rozumie się taki rozwój społeczno-gospodarczy, w którym następuje proces integrowania działań politycznych, gospodarczych i społecznych, z zachowaniem równowagi przyrodniczej oraz trwałości podstawowych procesów przyrodniczych, w celu zagwarantowania możliwości zaspokajania podstawowych potrzeb poszczególnych społeczności lub obywateli zarówno współczesnego pokolenia, jak i przyszłych pokoleń.

§ 12. Zasadę zrównoważonego rozwoju należy realizować poprzez następujące działania:

- 1) należy przestrzegać wymogów i zaleceń dotyczących zagospodarowania obszarów wyróżnionych w planie w odniesieniu do rozmieszczenia planowanych funkcji zabudowy;
- 2) zabrania się powstawania obiektów budowlanych nie spełniających wymogów zawartych w niniejszej uchwale, a w szczególności w odniesieniu do wysokości zabudowy i stosowanych form architektonicznych.

§ 13. Teren objęty niniejszym planem znajduje się na skraju projektowanego Specjalnego Obszaru Ochrony Siedlisk Natura 2000 – „Jeleniewo” kod: PLH200001, zaakceptowanego przez Komisję Europejską w dniu 12.12.2008 r., jako mającego znaczenie dla Wspólnoty (SHADOW LIST 2008 r.). Informacja ta nie stanowi przepisu gminnego i nie powoduje ograniczeń w zagospodarowaniu terenów objętych niniejszym planem, chyba że przepisy odrębne stanowią inaczej.

§ 14. Na terenie objętym niniejszym planem nie występują udokumentowane złoża kruszywa naturalnego, tereny górnicze oraz tereny narażone na niebezpieczeństwo powodzi.

§ 15. 1. Tereny zagrożone osuwaniem się mas ziemnych, o kącie nachylenia zboczy powyżej 15<sup>0</sup> nie występują.

2. Na stokach o kącie nachylenia zboczy powyżej  $10^0$ , należy chronić istniejącą, trwałą pokrywę roślinną, a w razie jej zniszczenia uzupełnić gatunkami skutecznie stabilizującymi ruchy mas ziemnych.

§ 16. W celu ochrony krajobrazu kulturowego ustala się:

- 1) lokalizację nowej zabudowy w uzupełnieniu istniejącego układu osadniczego Żubryna;
- 2) należy przestrzegać wymogów architektonicznych ustalonych w niniejszym planie.

### **Rozdział 3**

#### **USTALENIA W ZAKRESIE OCHRONY DZIEDZICTWA KULTUROWEGO, ZABYTKÓW ORAZ DÓBR KULTURY WSPÓŁCZESNEJ**

§ 17. 1. Na terenie objętym planem nie występują obiekty wpisane do rejestru zabytków na podstawie przepisów o ochronie zabytków i opiece nad zabytkami. Nie występują również inne obiekty będące w zainteresowaniach konserwatorskich.

### **Rozdział 4**

#### **USTALENIA W ZAKRESIE ZASAD OCHRONY I KSZTAŁTOWANIA ŁADU PRZESTRZENNEGO NA TERENACH ROLNICZYCH, LEŚNYCH I POD WODAMI**

§ 18. 1. Ustala się tereny rolnicze przeznaczone pod zalesienie, oznaczone na rysunku planu symbolem R – ZL.

2. W zakresie przeznaczenia podstawowego ustala się potrzebę zalesienia gruntów rolnych w celu stworzenia zieleni izolacyjnej dla zabudowy mieszkaniowej jednorodzinnej.

3. W zakresie przeznaczenia dopuszczalnego tereny R-ZL mogą być użytkowane jako ogrody przydomowe w powiązaniu z zabudową mieszkaniową jednorodzinną oznaczoną symbolami MN2, MN3, MN4, MN5.

4. Zasady zmiany przeznaczenia gruntów rolnych na leśne określają przepisy odrębne.

5. Obszar R-ZL należy podzielić w sposób umożliwiający powiązanie z terenami zabudowy mieszkaniowej jednorodzinnej. Obsługę komunikacyjną poszczególnych działek należy zapewnić za pośrednictwem działek budowlanych wyznaczonych w obszarach MN2, MN3, MN4, MN5.

§ 19. 1. Ustala się tereny leśne, oznaczone na rysunku planu symbolem ZL.

2. W zakresie przeznaczenia podstawowego zachowuje się użytkowanie leśne terenów.

3. W zakresie przeznaczenia dopuszczalnego obszar ZL może być zagospodarowany jako zielenią towarzyszącą obszarowi zabudowy usługowej, oznaczonemu na rysunku planu symbolem U1.

4. Obszar ZL funkcjonuje w powiązaniu z terenami zabudowy usługowej U1 i nie wymaga wydzielania w formie samodzielnej działki geodezyjnej. Obowiązują zasady podziału geodezyjnego określone w § 26 ust. 9.



## ROZDZIAŁ 5

### USTALENIA W ZAKRESIE PRZEZNACZENIA TERENÓW ORAZ ZASAD OCHRONY I KSZTAŁTOWANIA ŁADU PRZESTRZENNEGO

§ 20. 1. Ustala się linie rozgraniczające gminnej drogi publicznej, wyznaczające pas drogowy szerokości minimum 10,0m (o powierzchni około 0,10 ha), oznaczony na rysunku planu symbolem KD(g)1.

2. Ustala się wymagania techniczne i użytkowe ulicy w klasie D – dojazdowej.

3. W wyznaczonym pasie przewiduje się:

- 1) jezdnię szerokości minimum 5,0 m;
- 2) chodniki dla pieszych przy terenach zabudowanych;
- 3) urządzenia do bezpośredniej obsługi terenów przyległych;
- 4) urządzenia odwadniające;
- 5) ukształtowanie terenu związane z profilem drogi;
- 6) pobocza i zieleń towarzyszącą;
- 7) uzbrojenie techniczne.

4. Przy etapowaniu budowy, a także przy przebudowie lub remoncie drogi gminnej dopuszcza się stosowanie jezdni jednopasmowej o szerokości minimum 3,0 m z poboczami o nawierzchni twardej szerokości nie mniejszej niż 1,0 m, pod warunkiem zapewnienia wzajemnej widoczności i umożliwienia wymijania pojazdów.

5. Ustala się możliwość tymczasowego zagospodarowania ciągu komunikacyjnego w istniejącym lub planowanym pasie drogowym, stosownie do potrzeb obsługiwanych terenów.

§ 21. 1. Ustala się linie rozgraniczające planowanej gminnej drogi publicznej, wyznaczające pas drogowy o zmiennej szerokości (o powierzchni około 0,64 ha), oznaczony na rysunku planu symbolem KD(g)2.

2. Ustala się wymagania techniczne i użytkowe ulicy w klasie D – dojazdowej.

3. Ustala się minimalną szerokość pasa drogowego 10,0 m oraz dwa place manewrowe o parametrach umożliwiających nawracanie pojazdów obsługowych.

4. W wyznaczonym obszarze komunikacyjnym przewiduje się:

- 1) jezdnię szerokości minimum 5,0 m;
- 2) chodniki dla pieszych przy terenach zabudowanych;
- 3) urządzenia do bezpośredniej obsługi terenów przyległych;
- 4) urządzenia odwadniające;
- 5) ukształtowanie terenu związane z profilem drogi;
- 6) pobocza i zieleń towarzyszącą;
- 7) uzbrojenie techniczne.

5. Przy etapowaniu budowy, a także przy przebudowie lub remoncie drogi gminnej dopuszcza się stosowanie jezdni jednopasmowej o szerokości minimum 3,5 m z pobocznymi o nawierzchni twardej szerokości nie mniejszej niż 1,0 m, pod warunkiem zapewnienia wzajemnej widoczności i umożliwienia wymijania pojazdów.

6. Ustala się możliwość tymczasowego zagospodarowania ciągu komunikacyjnego w planowanym pasie drogowym, stosownie do potrzeb obsługiwanych terenów.

7. Obszar drogi KD(g)2 należy wydzielić jako działki geodezyjne, zgodnie z wymiarowaniem podanym na rysunku planu.

§ 22. 1. Ustala się linie rozgraniczające dróg wewnętrznych, wyznaczające obszary (o łącznej powierzchni 0,07ha), oznaczone na rysunku planu symbolami: KDW1, KDW2, KDW3.

2. Ustala się wymagania techniczne i użytkowe stosowne do potrzeb obsługiwanych terenów.

3. W zakresie przeznaczenia podstawowego wyżej wymienione drogi wewnętrzne obsługują tereny budowlane, umożliwiając dostęp do drogi publicznej:

- 1) KDW1 – pas szerokości minimum 6 m, umożliwiający dostęp zabudowy mieszkaniowej jednorodzinnej w obszarze oznaczonym symbolem MN2, do planowanej gminnej drogi publicznej KD(g)2;
- 2) KDW2 – pas szerokości minimum 6 m, umożliwiający dostęp zabudowy usługowej w obszarze oznaczonym symbolem U2, do planowanej gminnej drogi publicznej KD(g)2 oraz umożliwiającą obsługę stacji transformatorowej;
- 3) KDW3 – umożliwia dostęp zabudowy mieszkaniowej jednorodzinnej w obszarze oznaczonym symbolem MN5, do gminnej drogi publicznej KD(g)1.

4. W zakresie przeznaczenia dopuszczalnego, teren nie wykorzystany pod planowane ciągi komunikacyjne może być użytkowany jak przyległe obszary, bez prawa lokalizacji budynków.

5. W wyznaczonych obszarach komunikacyjnych przewiduje się:

- 1) jezdnię o parametrach dostosowanych do potrzeb obsługiwanej zabudowy;
- 2) ukształtowanie terenu związane z profilem drogi.

6. Ustala się możliwość tymczasowego zagospodarowania ciągów komunikacyjnych, stosownie do doraźnych potrzeb obsługiwanych terenów.

7. Orientacyjne linie rozgraniczające mogą być zmienione w celu polepszenia warunków komunikacyjnych na drodze wewnętrznej.

8. Tereny dróg wewnętrznych należy wydzielić jako działki geodezyjne, w oparciu o rysunek planu.

§ 23. 1. Ustala się tereny zabudowy mieszkaniowej jednorodzinnej (o łącznej powierzchni około 3,55 ha), oznaczone na rysunku planu symbolami MN1, MN2, MN3, MN5.

2. Na wyżej wymienionych ściśle określonych obszarach ustala się przeznaczenie podstawowe pod zabudowę mieszkaniową jednorodziną.

3. W zakresie przeznaczenia dopuszczalnego, na terenach oznaczonych MN, ustala się możliwość realizacji budynków i budowli pomocniczych związanych z przeznaczeniem podstawowym np. budynki gospodarcze, garaże, ogrody zimowe, altany, deszczochrony, wiaty gospodarcze itp.

4. Ustala się następujące warunki zagospodarowania terenu:

- 1) na działce budowlanej należy utrzymać minimum 60 % powierzchni biologicznie czynnej;
- 2) powierzchnia zabudowy na działce budowlanej nie może przekroczyć 30 %;
- 3) budynki mieszkalne wzdłuż drogi KD(p)2 należy lokalizować w odległości minimum 6 m od linii rozgraniczających drogi dojazdowe, zgodnie z nieprzekraczalną linią zabudowy ustaloną na rysunku planu;
- 4) budynki mieszkalne planowane przy skrzyżowaniu ulic należy lokalizować zgodnie z obowiązującą linią zabudowy, ustaloną na rysunku planu;
- 5) budynki mieszkalne należy lokalizować w odległości nie mniejszej niż 5 m od osi napowietrznej linii energetycznej;
- 6) budynki i budowle pomocnicze należy lokalizować zgodnie z wymogami ustalonymi na rysunku planu, za pomocą linii zabudowy;
- 7) dopuszcza się lokalizację budynków gospodarczo – garażowych na granicy działek, zgodnie z zasadą pokazaną na rysunku planu pod warunkiem, iż linia łączenia się budynków na granicy nie przekroczy 7,0 m;
- 8) zaleca się łączenie zabudowy na granicach działek w rejonie skrzyżowania ulic, zgodnie z zasadą pokazaną na rysunku planu, pod warunkiem uzyskania akceptacji sąsiada;
- 9) dojazd przewiduje się bezpośrednio z planowanej drogi publicznej lub za pośrednictwem drogi wewnętrznej.

5. Ustala się następujące warunki kształtowania zabudowy:

- 1) wysokość zabudowy ogranicza się do 2 kondygnacji nadziemnych, łącznie z użytkowym poddaszem;
- 2) należy stosować wielospadowe wysokie dachy, o kącie nachylenia głównych połaci od 40<sup>0</sup> do 45<sup>0</sup>;
- 3) dopuszcza się dobudowane elementy w postaci garażu, części gospodarczej, ganku, zadaszonego tarasu, ogrodu zimowego, lukarn, wykuszy itp.;
- 4) na budynkach i budowlach pomocniczych dopuszcza się dachy dwuspadowe o kącie nachylenia połaci od 30<sup>0</sup> do 45<sup>0</sup>;
- 5) pokrycia dachów w odcieniach cegły lub brązu;
- 6) zabrania się powstawania tymczasowych obiektów budowlanych niespełniających niniejszych wymogów.

6. Podziału geodezyjnego obszaru MN można dokonać na następujących zasadach:

- 1) wydzielona działka budowlana musi mieć dostęp do drogi publicznej;
- 2) minimalna szerokość frontu działki (przyległego do planowanego pasa drogi publicznej) – 20 m;
- 3) minimalna powierzchnia działki budowlanej – 1000 m<sup>2</sup>;
- 4) maksymalna powierzchnia działki budowlanej 3000 m<sup>2</sup>.

§ 24. 1. Ustala się tereny zabudowy mieszkaniowej jednorodzinnej (o powierzchni około 0,39 ha), oznaczone na rysunku planu symbolem MN4.

2. Na wyżej wymienionym, orientacyjnie określonym obszarze, ustala się przeznaczenie podstawowe pod zabudowę mieszkaniową jednorodziną.

3. W zakresie przeznaczenia dopuszczalnego, w obszarze oznaczonym MN4, ustala się możliwość realizacji budynków i budowli pomocniczych związanych z przeznaczeniem podstawowym np. budynki gospodarcze, garaże, ogrody zimowe, altany, deszczochrony, wiaty gospodarcze itp.

4. Ustala się przeznaczenie alternatywne obszaru MN4 pod urządzenia sportowe, związane z obiektami usługowymi w obszarze oznaczonym symbolem U1.

5. Warunki zagospodarowania terenu określone w § 23 ust. 4 należy stosować odpowiednio. W przypadku przeznaczenia alternatywnego warunki zagospodarowania terenu określone w § 26 ust. 7 należy stosować odpowiednio.

6. Warunki kształtowania zabudowy określone w § 23 ust. 5 należy stosować odpowiednio. W przypadku przeznaczenia alternatywnego warunki kształtowania zabudowy określone w § 26 ust. 8 należy stosować odpowiednio.

7. Podziału geodezyjnego obszaru MN4 można dokonać na zasadach określonych w § 23 ust. 6.

§ 25. 1. Ustala się tereny zabudowy mieszkaniowej wielorodzinnej (o powierzchni około 0,22 ha), oznaczone na rysunku planu symbolem MW.

2. W obszarze MW ustala się przeznaczenie podstawowe w formie utrzymania zabudowy mieszkaniowej wielorodzinnej z możliwością jej rozwoju.

3. W zakresie przeznaczenia dopuszczalnego w obszarze MW, ustala się możliwość utrzymania oraz realizacji budynków i budowli pomocniczych związanych z przeznaczeniem podstawowym np. garaże, deszczochrony, parkingi, itp.

4. Orientacyjna linia rozgraniczająca może ulec przesunięciu do 10,0 m, w celu polepszenia warunków zagospodarowania w obszarze MW lub w obszarze U1.

5. W istniejącej zabudowie dopuszcza się rozbudowę, nadbudowę i przebudowę budynków, celem polepszenia ich standardu technicznego, użytkowego i estetycznego.

6. Rozbudowy, nadbudowy, przebudowy można dokonać zgodnie z wymaganiami określonymi w ust. 7 i 8, z zapewnieniem harmonii architektonicznej zespołu.

7. Ustala się następujące warunki zagospodarowania terenu:

- 1) na działce budowlanej należy utrzymać minimum 40 % powierzchni biologicznie czynnej;
- 2) powierzchnia zabudowy na działce budowlanej nie może przekroczyć 50 %;

- 3) nowe zabudowania należy lokalizować w odległości minimum 6 m od ściśle określonych linii rozgraniczających obszar MW;
- 4) dopuszcza się przebudowę i remont istniejących budynków zlokalizowanych w odległości mniejszej niż 6 m od ściśle określonych linii rozgraniczających obszar MW, z uwzględnieniem przepisów budowlanych;
- 5) dojazd przewiduje się bezpośrednio z drogi publicznej KD(g)1 lub za pośrednictwem drogi wewnętrznej.
- 6) na działce budowlanej należy zapewnić miejsca parkingowe na potrzeby mieszkańców.

8. Ustala się następujące warunki kształtowania zabudowy:

- 1) wysokość zabudowy ogranicza się do 3 kondygnacji nadziemnych, łącznie z użytkowym poddaszem;
- 2) należy stosować wielospadowe wysokie dachy, o kącie nachylenia głównych połaci od  $40^{\circ}$  do  $45^{\circ}$ ;
- 3) dopuszcza się dobudowane elementy w postaci ganku, zadaszzonego tarasu, wykuszy, lukarn itp.;
- 4) na budynkach i budowlach pomocniczych dopuszcza się dachy dwuspadowe o kącie nachylenia połaci od  $30^{\circ}$  do  $45^{\circ}$ ;
- 5) pokrycia dachów w odcieniach cegły lub brązu;
- 6) zabrania się powstawania tymczasowych obiektów budowlanych niespełniających niniejszych wymogów

9. Podziału geodezyjnego obszaru MW można dokonać na zasadach określonych w przepisach odrębnych.

§ 26. 1. Ustala się tereny zabudowy usługowej (o powierzchni około 0,56 ha), oznaczone na rysunku planu symbolem U1.

2. W obszarze U1 ustala się przeznaczenie podstawowe pod usługi oświatowe – szkoła.

3. W zakresie przeznaczenia dopuszczalnego w obszarze U1 ustala się możliwość realizacji budynków i budowli pomocniczych związanych z przeznaczeniem podstawowym, takich jak: budynki i urządzenia sportowe, urządzenia techniczne, budynki gospodarcze itp.

4. Dopuszcza się przeznaczenie alternatywne terenu pod inne usługi o charakterze społecznym lub zabudowę mieszkaniową wielorodzinną lub obiekt zamieszkania zbiorowego.

5. Orientacyjna linia rozgraniczająca może ulec przesunięciu na obszar MN4 w związku z jego alternatywnym przeznaczeniem określonym w § 24 ust. 4 oraz w związku z lokalizacją stacji transformatorowej E2, na zasadach określonych w § 28 ust. 6.

6. Obsługę komunikacyjną zapewnia istniejąca gminna droga publiczna KD(g)1 i planowana droga publiczna KD(g)2.

7. Ustala się następujące warunki zagospodarowania terenu:

- 1) na działce budowlanej należy utrzymać minimum 40 % powierzchni biologicznie czynnej;
- 2) powierzchnia zabudowy na działce budowlanej nie może przekroczyć 40 %;

- 3) nowe budynki należy lokalizować zgodnie z nieprzekraczalną linią zabudowy, wyznaczoną na rysunku planu;
- 4) urządzenia sportowe, zabawowe, rekreacyjne, komunikacyjne, techniczne i zieleń są integralnym programem zagospodarowania terenu;
- 5) na działce budowlanej należy zapewnić miejsca parkingowe na potrzeby pracowników;
- 6) zapewnić miejsce tymczasowego gromadzenia odpadów.

8. Ustala się następujące warunki kształtowania zabudowy:

- 1) wysokość zabudowy – do 3 kondygnacji nadziemnych, łącznie z użytkowym poddaszem;
- 2) wysoki wielospadowy dach o kącie nachylenia głównych połaci od 30<sup>0</sup> do 45<sup>0</sup>;
- 3) pokrycie dachu w odcieniach cegły lub brązu;
- 4) zabudowa może być realizowana jako zwarta lub wolno stojąca;
- 5) zaleca się wykonanie wysokiego dachu na istniejącym budynku szkoły;
- 6) wymagania dotyczące geometrii i pokrycia dachu nie dotyczą sali gimnastycznej.

9. Podziału geodezyjnego obszaru U1 można dokonać na zasadach określonych w przepisach odrębnych. Dopuszcza się wydzielenie geodezyjne dróg wewnętrznych o szerokości nie mniejszej niż 5,0 m.

§ 27. 1. Ustala się tereny zabudowy usługowej (o powierzchni około 0,45 ha), oznaczone na rysunku planu symbolem U2.

2. W obszarze U2 ustala się przeznaczenie podstawowe pod usługi nieuciążliwe.

3. W zakresie przeznaczenia dopuszczalnego w obszarze U2 ustala się możliwość realizacji zabudowy usługowo – mieszkalnej oraz budynków i budowli pomocniczych np. budynków gospodarczych, magazynowych, wiat magazynowych, garaży, altan, deszczochronów itp.

4. Obsługę komunikacyjną zapewnia planowana gminna droga publiczna oznaczona symbolem KD(g)2 i droga wewnętrzna KDW2.

5. Dopuszcza się obsługę komunikacyjną obszaru U2 przez istniejące zjazdy z drogi krajowej nr 8, pod warunkiem, iż zarządca drogi wyrazi na to zgodę po zaakceptowaniu projektu zmiany zagospodarowania działki lub terenu.

6. Ustala się następujące warunki zagospodarowania terenu:

- 1) na działce budowlanej należy utrzymać minimum 30 % powierzchni biologicznie czynnej;
- 2) powierzchnia zabudowy na działce budowlanej nie może przekroczyć 60 %;
- 3) nowe budynki należy lokalizować zgodnie z nieprzekraczalną linią zabudowy, wyznaczoną na rysunku planu;
- 4) na działce budowlanej należy zapewnić miejsca parkingowe na potrzeby obsługi i klientów;
- 5) zapewnić miejsce tymczasowego gromadzenia odpadów.

7. Ustala się następujące warunki kształtowania zabudowy:

- 1) wysokość zabudowy – do 3 kondygnacji nadziemnych, łącznie z użytkowym poddaszem;
- 2) wysoki wielospadowy dach o kącie nachylenia głównych połaci od  $40^{\circ}$  do  $45^{\circ}$ ;
- 3) pokrycie dachu w odcieniach cegły lub brązu;
- 4) zabudowa może być realizowana jako zwarta lub wolno stojąca;
- 5) dachy na budynkach i budowlach pomocniczych (wiaty, budynki magazynowe, garażowe, altany, deszczochrony itp.) – dwuspadowe lub wielospadowe o kącie nachylenia połaci nie mniejszym niż  $25^{\circ}$ .

8. Podziału geodezyjnego obszaru U2 można dokonać na zasadach określonych w przepisach odrębnych pod warunkiem, iż każda nieruchomość budowlana będzie miała dostęp do planowanej gminnej drogi publicznej, oznaczonej symbolem KD(g)2.

§ 28. 1. Ustala się tereny przeznaczone pod urządzenia elektroenergetyczne, (o łącznej powierzchni około 0,02 ha) oznaczone na rysunku planu symbolami E1 i E2.

2. Na wyznaczonych orientacyjnie obszarach ustala się przeznaczenie podstawowe, pod stacje transformatorowe.

3. W zakresie przeznaczenia dopuszczalnego (alternatywnego), teren nie wykorzystany pod planowane urządzenia może być użytkowany jak bezpośrednio sąsiadujące obszary.

4. Obsługę komunikacyjną istniejącej stacji transformatorowej E1 przewiduje się z planowanej gminnej drogi publicznej, oznaczonej symbolem KD(g)2, za pośrednictwem drogi wewnętrznej oznaczonej symbolem KDW2.

5. Obsługę komunikacyjną planowanej stacji transformatorowej E2 zapewnia planowana droga publiczna KD(g)2.

6. Ustala się następujące warunki zagospodarowania terenów stacji transformatorowych:

- 1) orientacyjne linie rozgraniczające teren inwestycji, pokazane na rysunku planu wyznaczają obszar, w którym przewiduje się lokalizację wszystkich potrzebnych budynków, urządzeń technicznych i drogowych wynikających z potrzeb technologicznych;
- 2) orientacyjne linie rozgraniczające teren inwestycji mogą ulec przesunięciu w dowolnym kierunku, stosownie do optymalnych możliwości lokalizacyjnych pod warunkiem ograniczenia obszaru zajmowanego przez stację do powierzchni nie większej niż  $200 \text{ m}^2$ .

7. Tereny stacji transformatorowych mogą być wydzielone jako działki geodezyjne pod warunkiem:

- 1) ustalenia linii podziału geodezyjnego minimum 3 m od urządzeń stacji;
- 2) zapewnienia dostępu do dróg publicznych, zgodnie z wymogami określonymi w niniejszym planie.

## ROZDZIAŁ 6

### USTALENIA W ZAKRESIE ZASAD MODERNIZACJI, ROZBUDOWY I BUDOWY SYSTEMÓW KOMUNIKACJI I INFRASTRUKTURY TECHNICZNEJ

§ 29. 1. Łączność komunikacyjną terenów objętych niniejszym planem zapewniają:

- 1) istniejąca droga krajowa nr 8 – znajdująca się poza granicami niniejszego planu;
- 2) istniejąca droga gminna, oznaczona symbolem KD(g)1.

2. Planowane tereny budowlane obsługiwać będą:

- 1) planowana gminna droga publiczna oznaczona symbolem KD(g)2;
- 2) planowane drogi wewnętrzne, oznaczone symbolami KDW1, KDW2 i KDW3.

§ 30. 1. Zapotrzebowanie w energię elektryczną terenów budowlanych przewiduje się pokryć z istniejącej sieci elektroenergetycznej średniego napięcia SN-20kV przez istniejące i planowane stacje transformatorowe.

2. Lokalizację, ilość i typ stacji transformatorowych należy dostosować do potrzeb odbiorców.

3. Dopuszcza się inne lokalizacje stacji transformatorowych niż wyznaczone w niniejszym planie, jeśli wynika to z optymalizacji obsługi zabudowy i nie wpływa na pogorszenie warunków zabudowy na działkach budowlanych.

4. Trasy istniejących urządzeń elektroenergetycznych mogą ulec zmianie w wyniku modernizacji sieci.

5. Wszystkie obiekty muszą być podłączone do sieci elektroenergetycznej i posiadać przyłącze elektroenergetyczne umożliwiające pobór energii elektrycznej, w stopniu wystarczającym dla obsługi funkcji i sposobu zagospodarowania terenu.

6. Poszczególne obiekty należy zasiląć zgodnie z warunkami technicznymi wydanymi przez administratora sieci.

7. Rozprowadzenie energii po stronie urządzeń niskiego napięcia odbywać się będzie liniami kablowymi, prowadzonymi głównie wzdłuż ciągów komunikacyjnych i po terenach budowlanych.

8. Urządzenia elektroenergetyczne kolidujące z projektowaną zabudową należy dostosować do planowanego zagospodarowania przestrzennego i przebudować zgodnie z warunkami administratora sieci.

9. Przewiduje się oświetlenie odcinków dróg publicznych obsługujących tereny budowane.

§ 31. 1. Zaopatrzenie w wodę poszczególnych obszarów przewiduje się docelowo pokryć z gminnego systemu wodociągowego.

2. Ustala się, że woda dostarczana będzie na potrzeby socjalno-bytowe mieszkańców w gospodarstwach domowych, do obiektów usługowych oraz do celów ochrony przeciwpożarowej.



3. Do budowy przewodów wodociągowych należy rezerwować pasy terenu w obrębie linii rozgraniczających ciągi komunikacyjne.

4. Dopuszcza się prowadzenie sieci wodociągowej po terenach budowlanych za zgodą ich właścicieli.

5. W drogach publicznych sieć wodociągowa winna być wyposażona w hydranty uliczne spełniające wymagania według przepisów odrębnych.

6. Do czasu realizacji gminnej sieci wodociągowej dopuszcza się wykorzystanie przez inwestorów własnych ujęć wodnych.

§ 32. 1. Odprowadzenie ścieków sanitarnych z poszczególnych obszarów przewiduje się docelowo w oparciu o system kanalizacji gminnej.

2. Do obsługi terenów budowlanych przewiduje się budowę kanału sanitarnego wraz z systemem przepompowni przesyłających ścieki do oczyszczalni.

3. Jakość oczyszczonych ścieków doprowadzanych do odbiorników musi odpowiadać wymogom przepisów odrębnych.

4. Kanały sanitarne jak również przyłącza muszą być wykonane w technologii zapewniającej szczelność.

5. Do budowy kanalizacji sanitarnej należy rezerwować pasy terenu w obrębie linii rozgraniczających ciągi komunikacyjne.

6. Dopuszcza się prowadzenie sieci kanalizacyjnej na terenach budowlanych za zgodą ich właścicieli.

7. Do czasu realizacji systemu kanalizacji gminnej przewiduje się stosowanie indywidualnych zbiorników na nieczystości ciekłe o pojemności użytkowej do 9,0 m<sup>3</sup>, z których zawartość należy wywozić do oczyszczalni ścieków przez koncesjonowanego przewoźnika.

§ 33. 1. Odprowadzenie ścieków deszczowych z nawierzchni ciągów komunikacyjnych przewiduje się w oparciu o urządzenia odwadniające w pasach drogowych. Odbiornikiem ścieków jest lokalny system melioracyjny.

2. Wody opadowe występujące na terenach budowlanych należy zagospodarować w obrębie działki, do której inwestor posiada prawo.

3. Jakość odprowadzanych ścieków do odbiornika musi odpowiadać wymogom przepisów odrębnych.

4. Kanały deszczowe należy sytuować w liniach rozgraniczających ciągi komunikacyjne.

5. System kanalizacji deszczowej należy projektować jednocześnie z lokalnym systemem melioracyjnym.

§ 34. 1. Ogrzewanie budynków planuje się w oparciu o własne, indywidualne źródła energii, niskoemisyjne i nieemisyjne, spełniające wymagania przepisów odrębnych w zakresie emisji zanieczyszczeń do powietrza.

2. Preferuje się stosowanie kotłowni olejowych i gazowych, ogrzewanie elektryczne, pompy ciepła i kolektory słoneczne.

§ 35. 1. Połączenia telekomunikacyjne przewiduje się z istniejącej sieci oraz jej odgałęzień na terenie objętym planem.

2. Sieci telekomunikacyjne w formie podziemnej kanalizacji telefonicznej przewiduje się głównie w wyznaczonych ciągach komunikacyjnych. Dopuszcza się przeprowadzenie sieci telekomunikacyjnych przez tereny rolnicze i budowlane za zgodą właścicieli.

3. Nie ogranicza się ilości operatorów sieci telekomunikacyjnych (telefonicznych, komputerowych, telewizyjnych, itp.).

4. Dostęp do usług operatora sieci telekomunikacyjnej dla nowych odbiorców przewiduje się poprzez podziemne przyłącza kablowe ze studni kablowych lub słupków rozdzielczych.

5. W przypadku kolizji projektowanych obiektów z istniejącymi urządzeniami telekomunikacyjnymi należy je dostosować do planowanego zagospodarowania przestrzennego, zgodnie z obowiązującymi przepisami, normami i warunkami technicznymi przebudowy.

§ 36. 1. System zaopatrzenia w media wymaga wykorzystania, rozbudowy i ewentualnej przebudowy istniejących sieci.

2. Budowa, przebudowa oraz podłączenie do sieci infrastruktury technicznej są możliwe na podstawie niniejszego planu, w oparciu o warunki techniczne wydane przez administratora sieci, zgodnie z normami i przepisami odrębnymi.

3. Dopuszcza się przebudowę i modernizację istniejących urządzeń infrastruktury technicznej wynikającą z zaspokojenia zapotrzebowania na media, utrzymania ich w należytym stanie techniczno - użytkowym oraz zastosowania nowych technologii i form usprawniających przesył.

4. Dopuszcza się lokalizację odcinków sieci infrastruktury technicznej poza terenami publicznymi, za zgodą właścicieli terenu.

5. Przebieg sieci i usytuowanie urządzeń infrastruktury technicznej należy ustalić w projekcie budowlanym zgodnie z przepisami odrębnymi, w uzgodnieniu z administratorem sieci. Na lokalizację tych urządzeń można wykorzystać wszelkie tereny objęte niniejszym planem.

6. Dopuszcza się budowę i eksploatację innych sieci i urządzeń technicznych niewymienionych w tekście uchwały, pod warunkiem spełnienia wymagań zawartych w odpowiednich przepisach odrębnych i ustaleniach niniejszego planu. Zabrania się lokalizacji masztów telefonii komórkowych.

7. Budowę urządzeń służących do zaopatrzenia w wodę należy realizować równocześnie z rozwiązaniem spraw gospodarki ściekowej, w szczególności przez budowę systemów kanalizacyjnych i wodociągowych.

§ 37. 1. Zasady usuwania odpadów określa gminny plan gospodarki odpadami, sporządzony na podstawie przepisów ustawy o odpadach.

2. Na każdej działce budowlanej należy zapewnić urządzenia służące utrzymaniu porządku, stosownie do potrzeb obiektu.

§ 38. 1. Na terenach zmeliorowanych, przeznaczonych na cele budowlane ustala się obowiązek przebudowy istniejącego systemu urządzeń melioracji szczegółowych, w sposób zapewniający jej funkcjonowanie na okolicznych terenach rolniczych.

2. Zabrania się niszczenia lub uszkodzania urządzeń melioracji wodnych.

3. Wszelkie przekształcenia systemu melioracji wymagają uzyskania pozwolenia wodnoprawnego.

4. Projekty budowlane urządzeń komunikacyjnych i technicznych kolidujących lub sąsiadujących z urządzeniami melioracji wodnych oraz projekty przebudowy urządzeń melioracyjnych należy uzgodnić z właściwym terenowo zarządcą tych urządzeń, zgodnie z przepisami odrębnymi.

## **ROZDZIAŁ 7**

### **USTALENIA W ZAKRESIE KSZTAŁTOWANIA PRZESTRZENI PUBLICZNYCH**

§ 39. 1. Na terenie objętym niniejszym planem występują następujące przestrzenie publiczne:

- 1) tereny dróg publicznych oznaczone symbolami KD(g)1 i KD(g)2;
- 2) pasy terenów szerokości do 10 m przyległe do dróg publicznych.

2. Na wyżej wymienionych terenach dopuszcza się lokalizację małej architektury, nośników reklamowych, urządzeń technicznych, zieleni, zgodnie z przepisami odrębnymi.

## **ROZDZIAŁ 8**

### **USTALENIA W ZAKRESIE OBRONY CYWILNEJ**

§ 40. Na podstawie Rozporządzenia Rady Ministrów z dnia 25 czerwca 2002 r. w sprawie szczegółowego zakresu działania szefa obrony cywilnej kraju, szefów obrony cywilnej województw, powiatów i gmin (Dz. U. Nr 96, poz. 850) działalność planistyczną w zakresie obrony cywilnej wykonują w czasie pokoju wszystkie organy, jednostki organizacyjne, instytucje i podmioty gospodarcze, na których spoczywa obowiązek przygotowania budowli ochronnych dla ludności.

§ 41. 1. Wszystkie projektowane obiekty budowlane usługowe, przeznaczone do stałego zamieszkiwania i pracy dla więcej niż 50 osób, winne mieć opracowany projekt adaptacji piwnic na ukrycia ochronne, stanowiący integralną część projektu budowlanego.

2. Istniejące studnie zabezpieczyć przed likwidacją i przystosować do sprawnego uruchamiania i eksploatacji w sytuacjach kryzysowych.

§ 42. Projekty budowlane obiektów, o których mowa w § 41 podlegają uzgodnieniu z Wydziałem Zarządzania Kryzysowego Podlaskiego Urzędu Wojewódzkiego, który na wniosek inwestora określi szczegółowe wymagania, stosownie do projektowanego obiektu budowlanego.

§ 43. Projekty adaptacji piwnic na ukrycia ochronne przechowuje właściciel obiektu budowlanego oraz Wójt Gminy Szypliszki.

## **ROZDZIAŁ 9**

### **USTALENIA W ZAKRESIE OCHRONY PRZECIWPÓŻAROWEJ**

§ 44. Ustala się następujące wymagania w zakresie ochrony przeciwpożarowej wynikające z przepisów odrębnych:

- 1) zabudowę należy zlokalizować, zaprojektować, zrealizować i użytkować zgodnie z przepisami budowlanymi, a w szczególności z warunkami technicznymi jakim powinny odpowiadać budynki i ich usytuowanie;
- 2) należy zapewnić właściwą ochronę przeciwpożarową i zabezpieczenia przeciwpożarowe budynków;
- 3) należy zapewnić zaopatrzenie wodne na cele przeciwpożarowe;
- 4) projektowane ciągi komunikacyjne powinny umożliwiać dojazd i dostęp dla jednostek ratowniczo – gaśniczych straży pożarnej.

## **ROZDZIAŁ 10**

### **PRZEPISY KOŃCOWE**

§ 45. Zgodnie z art. 36 ust. 4 ustawy o planowaniu i zagospodarowaniu przestrzennym ustala się jednorazową stawkę procentową, stanowiącą podstawę ustalenia jednorazowej opłaty od wzrostu wartości nieruchomości wysokości 10 %.

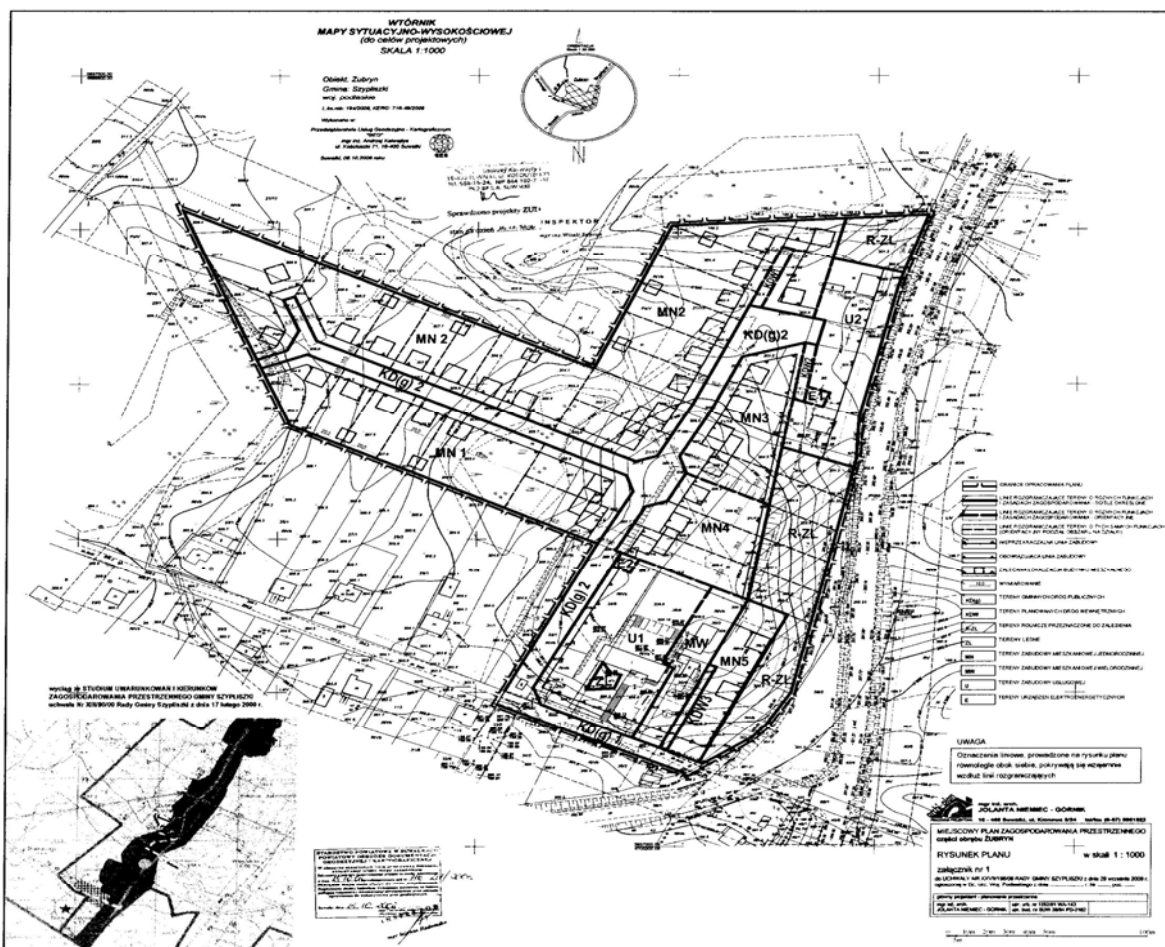
§ 46. Wykonanie uchwały powierza się Wójtowi Gminy Szypliszki.

§ 47. Uchwała wchodzi w życie po upływie 30 dni od daty ogłoszenia w Dzienniku Urzędowym Województwa Podlaskiego.

**Przewodniczący Rady**  
*Stanisław Gibowicz*

**Załącznik Nr 1**  
do uchwały Nr XXVII/196/09  
Rady Gminy Szypliszki  
z dnia 29 września 2009 r.

**rysunek planu w skali 1:1000**



**Załącznik Nr 2**

do uchwały Nr XXVII/196/09

Rady Gminy Szypliszki

z dnia 29 września 2009 r.

**LISTA NIEUWZGLĘDNIONYCH UWAG DO MIEJSCOWEGO PLANU ZAGOSPODAROWANIA  
PRZESTRZENNEGO CZĘŚCI OBRĘBU ŻUBRYN, GMINA SZYPLISZKI**

- Na podstawie art. 17 pkt 12 i 14 ustawy z dnia 27 marca 2003 r. o planowaniu i zagospodarowaniu przestrzennym (Dz. U. z 2003 r. Nr 80, poz. 717; z 2004 r. Nr 6, poz. 41 i Nr 141, poz. 1492; z 2005 r. Dz. U. Nr 113, poz. 954 i Nr 130, poz. 1087; z 2006 r. Nr 45, poz. 319 i Nr 225, poz. 1635; z 2007 r. Nr 127, poz. 880; z 2008 r. Nr 199, poz. 1227 i Nr 201, poz. 1237; z 2009 r. Nr 220, poz. 1413) odrzuca się uwagę do miejscowego planu zagospodarowania przestrzennego części obrębu ŻUBRYN, wniesioną przez państwa Janinę i Piotra Racis dnia 25 sierpnia 2009 r.
- Państwo Janina i Piotr Racis, zamieszkali w Suwałkach, przy ul.Cichej 8, właściciele działek nr 21/15, 93 i 94 znajdujących się na terenie objętym projektem planu wnieśli uwagę następującej treści: „Informuję, że nie wyrażam zgody na podział działki nr 21/15 położonej w obrębie 0052 Żubryn gmina Szypliszki na działki budowlane.
- Działka nr 21/15 położona jest w obszarze oznaczonym MN2 przeznaczonym pod zabudowę mieszkaniową jednorodzinną. Plan określa zasady podziału terenu na działki geodezyjne z przeznaczeniem pod planowaną zabudowę. Planowane przeznaczenie terenu jest zgodne z głównym celem planu jakim jest stworzenie warunków do rozwoju zabudowy mieszkaniowej jednorodzinnej.
- Zgodnie z ustaleniami planu, przedmiotowy teren może być wykorzystywany w sposób dotychczasowy jeśli nie zachodzi potrzeba jego zagospodarowania zgodnie z planem.

**Załącznik Nr 3**

do uchwały Nr XXVII/196/09

Rady Gminy Szypliszki

z dnia 29 września 2009 r.

**INFORMACJA O SPOSOBIE REALIZACJI I ZASADACH FINANSOWANIA ZAPISANYCH W PLANIE  
INWESTYCJI Z ZAKRESU INFRASTRUKTURY TECHNICZNEJ NALEŻĄCYCH DO ZADAŃ WŁASNYCH  
GMINY**

- Zgodnie z art. 20 pkt 1 ustawy z dnia 27 marca 2003 r. o planowaniu i zagospodarowaniu przestrzennym (Dz. U. z 2003 r. Nr 80, poz. 717; z 2004 r. Nr 6, poz. 41 i Nr 141, poz. 1492; z 2005 r. Dz. U. Nr 113, poz. 954 i Nr 130, poz. 1087; z 2006 r. Nr 45, poz. 319 i Nr 225, poz. 1635; z 2007 r. Nr 127, poz. 880; z 2008 r. Nr 199, poz. 1227 i Nr 201, poz. 1237; z 2009 r. Nr 220, poz. 1413) rozstrzyga się o sposobie realizacji inwestycji z zakresu infrastruktury technicznej, które należą do zadań własnych gminy, ujętych w miejscowym planie zagospodarowania przestrzennego części obrębu ŻUBRYN w sposób następujący:

Lp.	RODZAJ INWESTYCJI	SPOSÓB REALIZACJI
1	Rozbudowa systemu gminnej kanalizacji sanitarnej	Budżet gminy + źródła zewnętrzne przewidziane do 2015 r.
2	Rozbudowa sieci wodociągowej	Budżet gminy + źródła zewnętrzne przewidziane do 2015 r.
3	Budowa gminnych dróg publicznych	Budżet gminy + źródła zewnętrzne przewidziane do 2015 r.

2 3 5 9

**UCHWAŁA NR XXX/159/09 RADY GMINY CZYŻEW-OSADA**

z dnia 8 października 2009 r.

**w sprawie zmiany wieloletniego programu gospodarowania mieszkaniowym zasobem gminy**

Na podstawie art. 18 ust. 2 pkt 15 ustawy z dnia 8 marca 1990 r. o samorządzie gminnym (Dz. U. z 2001 r. Nr 142, poz. 1591; zmiany: z 2002 Nr 23, poz. 220, Nr 62, poz. 558, Nr 113, poz. 984, Nr 153, poz. 1271 i Nr 214, poz. 1806; z 2003 r. Nr 80, poz. 717 i Nr 162, poz. 1568 oraz z 2004 r. Nr 102, poz. 1055 i Nr 116, poz. 1203 i Nr 167, poz. 1759, z 2005 r. Nr 172, poz. 1441 i Nr 175, poz. 1457 oraz z 2006 r. Nr 17, poz. 128 i Nr 181, poz. 1337 z 2007 r., Nr 48, poz. 327, Nr 138, poz. 974 i Nr 173, poz. 1218 oraz z 2008 r. Nr 180, poz. 1111 i Nr 223, poz. 1458) oraz art. 21 ust. 1. pkt 1 ustawy z dnia 21 czerwca 2001 r. o ochronie praw lokatorów, mieszkaniowym zasobie gminy i o zmianie Kodeksu cywilnego (Dz. U. z 2005 r. Nr 31, poz. 266, z 2006 r. Nr 86, poz. 602, Nr 167, poz. 1193 i Nr 249, poz. 1833 oraz z 2007 r. Nr 128, poz. 902 i Nr 173, poz. 1218) Rada Gminy uchwala, co następuje:

§ 1. W załączniku do uchwały Nr XV/92/08 Rady Gminy Czyżew-Osada z dnia 24 kwietnia 2008 r. w sprawie wieloletniego programu gospodarowania zasobem mieszkaniowym gminy w latach 2008-2012 zmienionej uchwałą Nr XXVI/136/09 z dnia 24 marca 2009 r. wprowadza się następujące zmiany:

1) treść § 3 otrzymuje brzmienie:

„§ 3. Aktualny stan zasobów mieszkaniowych gminy oraz ogólna ocena stanu technicznego lokali:

1) budynki i lokale mieszkalne:

Lp.	Lokalizacja lokali	Liczba lokali	Powierzchnia w m <sup>2</sup>	Stan techniczny
1	Czyżew ul. Zarzecze 12/7	1	59,64	bardzo dobry
2	Czyżew ul. Zarzecze 15/1	2	68,20	słaby
3	Czyżew ul. Zarzecze 11/3	1	86,60	słaby
4	Czyżew ul. Polna 5A	1	96,00	dobry
5	Czyżew ul. Niepodległości 2	1	54,00	bardzo słaby
6	Czyżew ul. Kusocińskiego 55	3	77,00	słaby
7	Czyżew ul. Polna 5B (ośrodek zdrowia)	2	91,19	bardzo dobry
8	Czyżew ul. Krzywa 3	1	21,00	słaby
9	Rosochate Kościelne ul. Wierzbowa 8 (poczta)	2	112,00	słaby
10	Rosochate Kościelne ul. Mazowiecka 5(szkoła)	2	95,00	dobry
11	Dąbrowa Wielka 59 (ośrodek zdrowia)	1	57,00	dobry
12	Dąbrowa Wielka 19 (szkoła)	1	39,00	dobry
13	Czyżew Ruś Wieś	1	94,00	bardzo dobry
14	Razem	19	950,63	

2) lokale socjalne:

Lp.	Lokalizacja lokali	Liczba lokali	Powierzchnia w m <sup>2</sup>	Stan techniczny
1	Czyżew ul. Szkolna 28	3	60,60	słaby
2	Czyżew ul. Mickiewicza 11	7	200,00	słaby
3	Dąbrowa Kity	1	35,00	słaby
	Razem	11	295,60	

2) treść § 4 otrzymuje brzmienie:

„§ 4. 1. Lokale wymienione w § 3 pkt 1 oznaczone liczbami porządkowymi: 4, 7, 10 i 11 przeznacza się w pierwszej kolejności do wynajmowania na czas trwania stosunku pracy osobom, które ze względu na rodzaj wykonywanej pracy zawodowej lub posiadane kwalifikacje są niezbędne gminie, w tym w szczególności zatrudnianym w oświacie, kulturze, administracji samorządowej i służbie zdrowia.

2) Lokal wymieniony w § 3 pkt 1 oznaczony liczbą porządkową: 5 przeznacza się do rozbiórki.”

3) treść § 6 otrzymuje brzmienie:

„§ 6. 1. Wielkość zasobów może ulec zmianie w przypadku przejęcia, sprzedaży lub rozbiórki przez gminę budynków lub lokali mieszkalnych. 2. Przewiduje się następujące wielkości zasobu mieszkaniowego gminy w poszczególnych latach obowiązywania programu:



1) lokale mieszkalne:

Rok	Liczba lokali	Powierzchnia użytkowa lokali (m <sup>2</sup> )
2008	21	1.145,33
2009	19	950,63
2010	19	950,63
2011	19	950,63
2012	19	950,63

2) lokale socjalne:

Rok	Liczba lokali	Powierzchnia użytkowa lokali
2008	11	295,60
2009	11	295,60
2010	11	295,60
2011	11	295,60
2012	11	295,60

§ 2. Wykonanie uchwały powierza się Wójtowi Gminy Czyżew-Osada.

§ 3. Uchwała wchodzi w życie po upływie 14 dni od dnia ogłoszenia w Dzienniku Urzędowym Województwa Podlaskiego.

**Przewodniczący Rady Gminy**  
***Jerzy Sienicki***

**2 3 6 0**

**UCHWAŁA NR XXX/160/09 RADY GMINY CZYŻEW-OSADA**

z dnia 8 października 2009 r.

**w sprawie ustalenia przebiegu dróg zaliczonych do kategorii dróg gminnych**

Na podstawie art. 18 ust. 2 pkt 15 ustawy z dnia 8 marca 1990 r. o samorządzie gminnym (Dz. U. z 2001 r. Nr 142, poz. 1591, z 2002 r. Nr 23, poz. 220, Nr 62, poz. 558, Nr 113, poz. 984, Nr 153, poz. 1271 i Nr 214, poz. 1806; z 2003 r. Nr 80, poz. 717 i Nr 162, poz. 1568 oraz z 2004 r. Nr 102, poz. 1055 i Nr 116, poz. 1203 i Nr 167, poz. 1759, z 2005 r. Nr 172, poz. 1441 i Nr 175, poz. 1457 oraz z 2006 r. Nr 17, poz. 128 i Nr 181, poz. 1337 z 2007 r., Nr 48, poz. 327, Nr 138, poz. 974 i Nr 173, poz. 1218, z 2008 r. Nr 180, poz. 1111 i Nr 223, poz. 1458 oraz z 2009 r. Nr 52, poz. 420) oraz art. 7 ust. 3 ustawy z dnia 21 marca 1985 r. o drogach publicznych (Dz. U. z 2007 r. Nr 19, poz. 115, Nr 23, poz. 136, Nr 192, poz. 1381; z 2008 r. Nr 54, poz. 326, Nr 218, poz. 1391) Rada Gminy uchwała, co następuje:

§ 1. Ustala się przebieg i szczegółową lokalizację dróg zaliczonych do kategorii dróg gminnych uchwałą Nr XXIX/154/09 Rady Gminy Czyżew-Osada z dnia 27 sierpnia 2009 r. w sprawie zaliczenia dróg wewnętrznych do kategorii dróg gminnych, zgodnie z załącznikiem nr 1 do niniejszej uchwały.

§ 2. Wykonanie uchwały powierza się Wójtowi Gminy Czyżew-Osada.

§ 3. Uchwała wchodzi w życie po upływie 14 dni od dnia jej ogłoszenia w Dzienniku Urzędowym Województwa Podlaskiego.

**Przewodniczący Rady Gminy**  
***Jerzy Sienicki***

**Załącznik**

do uchwały Nr XXX/160/09  
Rady Gminy Czyżew-Osada  
z dnia 8 października 2009 r.

- 1) droga w obrębie Brulino Piwki od drogi krajowej nr 63 do drogi gminnej biegnącej w kierunku wsi Brulino Lipskie, w skład której wchodzi działki nr 24 i 52 (część), o łącznej długości 1470 m,
- 2) droga w obrębie Brulino Piwki od drogi krajowej nr 63, przez wieś Brulino Koski do granicy obrębu Brulino Lipskie w Gminie Szulborze Wielkie woj. mazowieckie, w skład której wchodzi część działki nr 52, o długości dł. 1235 m,
- 3) droga w obrębie Brulino Piwki we wsi Brulino Koski od drogi gminnej stanowiącej działkę nr 52 do działki nr 76, w skład której wchodzi działka nr 69, o długości dł. 200 m,
- 4) droga w obrębie Brulino Piwki od drogi krajowej nr 63 do działki nr 85, w skład której wchodzi działka nr 115, o długości 1395 m,
- 5) droga w obrębie Brulino Piwki od drogi krajowej nr 63 do działki nr 181 w obrębie Michałowo Wielkie, w skład której wchodzi działki nr 133 z obrębu Brulino Piwki i nr 182 z obrębu Michałowo Wielkie, o łącznej długości 440 m,
- 6) droga w obrębie Brulino Piwki od drogi krajowej nr 63 do granicy obrębu Michałowo Wielkie, w skład której wchodzi działka nr 154, o długości 290 m,
- 7) droga w obrębie Brulino Piwki od drogi krajowej nr 63 przez wieś Brulino Piwki do wsi Michałowo Wielkie, w skład której wchodzi działki nr 176 i 185 z obrębu Brulino Piwki i nr 198 z obrębu Michałowo Wielkie o łącznej długości 650 m,
- 8) droga w obrębie Brulino Piwki od drogi krajowej nr 63 do działki nr 24, w skład której wchodzi działka nr 321, o długości dł. 695 m,
- 9) droga w obrębie Czyżew Chrapki od drogi gminnej stanowiącej działkę nr 22 do działki nr 5/12, w skład której wchodzi działka nr 5/11, o długości 215 m,
- 10) droga w obrębie Czyżew Chrapki od drogi gminnej nr 107980B do drogi gminnej stanowiącej działkę nr 105 w obrębie Dmochy Glinki , w skład której wchodzi działka nr 22 z obrębu Czyżew Chrapki i nr 108 z obrębu Dmochy Glinki, o łącznej długości 855 m,
- 11) droga w obrębie Czyżew Chrapki od drogi powiatowej nr 2072B przez wieś Czyżew Chrapki do drogi powiatowej nr 2072B, w skład której wchodzi działka nr 24, o długości 510 m,

- 12) droga w obrębie Czyżew Chrapki od drogi gminnej nr 107986B – ul. Przytorowej do drogi gminnej stanowiącej działkę nr 121, w skład której wchodzi działki nr 26/1,26/2,26/3,29,34/1 i 37 (część), o łącznej długości 1315 m,
- 13) droga w obrębie Czyżew Chrapki od drogi powiatowej nr 2072B do drogi gminnej nr 107986B – ul. Przytorowej w obrębie Czyżew Stacja, w skład której wchodzi działki nr 27/1 z obrębu Czyżew Chrapki i nr 71/21 z obrębu Czyżew Stacja, o łącznej długości 816 m,
- 14) droga w obrębie Czyżew Chrapki od drogi gminnej stanowiącej działkę nr 29 do drogi powiatowej nr 2072B w obrębie Dmochy Glinki, w skład której wchodzi działki nr 33 z obrębu Czyżew Chrapki i nr 122 z obrębu Dmochy Glinki, o łącznej długości 810 m,
- 15) droga w obrębie Czyżew Kościelny od drogi gminnej stanowiącej działkę nr do działki nr, w skład której wchodzi działki nr 76/1 i 76/2, o łącznej długości 1080 m,
- 16) droga w obrębie Czyżew Kościelny od drogi gminnej stanowiącej działkę nr do działki nr, w skład której wchodzi działki nr 77/1,77/2 i 101/7, o łącznej długości 1289 m,
- 17) droga w obrębie Czyżew Kościelny – ul. Dworska od drogi wojewódzkiej nr 690 do rzeki Brok, w skład której wchodzi działki nr 179 i 182, o łącznej długości 236 m,
- 18) droga w obrębie Czyżew Kościelny – ul. Zarzecze od drogi krajowej nr 63 do drogi gminnej stanowiącej działkę nr 171, w skład której wchodzi działki nr 48/9,148/11,169/1,170/1 i 170/2, o łącznej długości 1100 m,
- 19) droga w obrębie Czyżew Kościelny od ul. Zarzecze do działki nr 133/28, w skład której wchodzi działka nr 133/22, o długości 42 m,
- 20) droga w obrębie Czyżew Kościelny od ul. Zarzecze do działki nr 133/6, w skład której wchodzi działki nr 147/4, 147/7 i 133/31, o łącznej długości 200 m,
- 21) droga w obrębie Czyżew Kościelny od drogi gminnej stanowiącej działkę nr 77/2 do drogi gminnej stanowiącej działkę nr 76/2, w skład której wchodzi działka nr 165, o długości 278 m,
- 22) droga w obrębie Czyżew Kościelny od drogi gminnej stanowiącej działkę nr 77/1 do drogi gminnej stanowiącej działkę nr 76/1, w skład której wchodzi działka nr 168, o długości 280 m,
- 23) droga w obrębie Czyżew Kościelny od drogi gminnej stanowiącej działkę nr 170/2 do działek nr 145 i 155 , w skład której wchodzi działka nr 171, o długości 645 m,
- 24) droga w obrębie Czyżew Kościelny od ul. Zarzecze do działki nr, w skład której wchodzi działka nr 172, o długości 475 m,
- 25) droga w obrębie Czyżew Osada – ul. Jaśminowa od drogi powiatowej nr 2040B – ul. Zarębskiej do działki nr, w skład której wchodzi działki nr 27/11 i 27/24, o łącznej długości 226 m,
- 26) droga w obrębie Czyżew Osada – ul. Kościelna od drogi krajowej nr 63 do drogi wojewódzkiej nr 690 w obrębie Czyżew Kościelny , w skład której wchodzi działki nr 65/8 i 181/1 z obrębu Czyżew Osada oraz nr 863 z obrębu Czyżew Kościelny, o łącznej długości 556 m,
- 27) droga w obrębie Czyżew Osada – ul. Spokojna od drogi krajowej nr 63 do drogi gminnej nr 107976B, w skład której wchodzi działki nr 75/1,211 i 854, o łącznej długości 310 m,

- 28) droga w obrębie Czyżew Osada od drogi wojewódzkiej nr 690 do działki nr 176, w skład której wchodzi działki nr 178/2 i 238/2, o łącznej długości 190 m,
- 29) droga w obrębie Czyżew Osada – ciąg pieszy od drogi powiatowej nr 2072B do drogi gminnej – ul. Konopnickiej, w skład której wchodzi działki nr 181/2 i 246, o łącznej długości 96 m,
- 30) droga w obrębie Czyżew Osada - ul. Konopnickiej od drogi wojewódzkiej nr 690 do drogi gminnej- ul. Norwida, w skład której wchodzi działki nr 182/78, 245/1,245/2, i 703/2, o łącznej długości 344 m,
- 31) droga w obrębie Czyżew Osada - ul. Słowackiego od drogi wojewódzkiej nr 690 do drogi powiatowej nr 2072B, w skład której wchodzi działki nr 183/2,242 i 851, o łącznej długości 455 m,
- 32) droga w obrębie Czyżew Osada od drogi powiatowej nr 2040B – ul. Zarębskiej do drogi gminnej nr 107976B, w skład której wchodzi działka nr 189, o długości 455 m,
- 33) droga w obrębie Czyżew Osada – ul. Ogrodowa I od drogi powiatowej nr 2040B – ul. Zarębskiej do drogi gminnej nr 107976B – ul. Cichej, w skład której wchodzi działka nr 191, o długości 274 m,
- 34) droga w obrębie Czyżew Osada – ul. Ogrodowa II od drogi powiatowej nr 2040B – ul. Zarębskiej do rzeki Brok, w skład której wchodzi działka nr 195, o długości 210 m,
- 35) droga w obrębie Czyżew Osada – ul. Kwiatowa od drogi powiatowej nr 2040B – ul. Zarębskiej do rzeki Brok, w skład której wchodzi działka nr 196, o długości 190 m,
- 36) droga w obrębie Czyżew Osada – ul. Cmentarna od drogi powiatowej nr 2040B – ul. Zarębskiej do ul. Duży Rynek, w skład której wchodzi działki nr 197 i 198, o łącznej długości 254 m,
- 37) droga w obrębie Czyżew Osada – ul. Strażacka od drogi powiatowej nr 2040B – ul. Zarębskiej do ul. Spokojnej, w skład której wchodzi działka nr 205, o długości 109 m,
- 38) droga w obrębie Czyżew Osada od drogi krajowej nr 63 do działki nr 73/1, w skład której wchodzi działka nr 208, o długości 361 m,
- 39) droga w obrębie Czyżew Osada od drogi wojewódzkiej nr 690 – ul. Mazowieckiej do ul. Kościelnej, w skład której wchodzi działka nr 221, o długości 108 m,
- 40) droga w obrębie Czyżew Osada od ul. Przemysłowej do działki nr 271, w skład której wchodzi działka nr 231/1, o długości 124 m,
- 41) droga w obrębie Czyżew Osada – ul. Mickiewicza od drogi wojewódzkiej nr 690 – ul. Szkolnej do ul. Konopnickiej, w skład której wchodzi działki nr 241 i 244/1, o łącznej długości 564 m,
- 42) droga w obrębie Czyżew Osada od drogi wojewódzkiej nr 690 – ul. Szkolnej do ul. Mickiewicza, w skład której wchodzi działka nr 243, o długości 80 m,
- 43) droga w obrębie Czyżew Osada – ul. Wesola od drogi wojewódzkiej nr 690 – ul. Szkolnej do ul. Niepodległości, w skład której wchodzi działki nr 541/1,542/9 i 652, o łącznej długości 144 m,

- 44) droga w obrębie Czyżew Osada – ul. Klonowa od drogi wojewódzkiej nr 690 – ul. Szkolnej do ul. Łąkowej, w skład której wchodzi działki nr 610/2,611/2,669/11,807 i 889, o łącznej długości 327 m,
- 45) droga w obrębie Czyżew Osada – ul. Akacyjowa od ul. Łąkowej do działki nr 612/14, w skład której wchodzi działki nr 612/12,670/6,637/49 i 637/57, o łącznej długości 370 m,
- 46) droga w obrębie Czyżew Osada – ul. Polna od drogi krajowej nr 63 – ul. Nurskiej do drogi wojewódzkiej nr 690 – ul. Szkolnej, w skład której wchodzi działki nr 629/7,648/14 i 653, o łącznej długości 712 m,
- 47) droga w obrębie Czyżew Osada – ul. Okrężna od – ul. Niepodległości do ul. Kusocińskiego, w skład której wchodzi działki nr 637/46,638/50,651 i 657, o łącznej długości 465 m,
- 48) droga w obrębie Czyżew Osada – ul. Nowa od – ul. Kusocińskiego, w skład której wchodzi działki nr 639/9,640/13 i 662, o łącznej długości 351 m,
- 49) droga w obrębie Czyżew Osada – ul. Niepodległości od drogi wojewódzkiej nr 690 – ul. Mazowieckiej do ul. Przemysłowej, w skład której wchodzi działki nr 651,654/1(część),807 i 896, o łącznej długości 541 m,
- 50) droga w obrębie Czyżew Osada – ul. Słoneczna od drogi wojewódzkiej nr 690 – ul. Szkolnej do ul. Niepodległości, w skład której wchodzi działka nr 654/1(część), o długości 342 m,
- 51) droga w obrębie Czyżew Osada – ul. Lipowa od – ul. Polnej do ul. Słonecznej, w skład której wchodzi działka nr, o długości 655 m,
- 52) droga w obrębie Czyżew Osada – ul. Mała od – ul. Kusocińskiego do działek nr 330 i 331, w skład której wchodzi działka nr 658, o długości 92 m,
- 53) droga w obrębie Czyżew Osada – ul. Sybiraków od – ul. Kusocińskiego do działek nr 315 i 316, w skład której wchodzi działka nr 659, o długości 112 m,
- 54) droga w obrębie Czyżew Osada – ciąg pieszy od ul. Kusocińskiego do ul. Łąkowej, w skład której wchodzi działka nr 660/2, o długości 71 m,
- 55) droga w obrębie Czyżew Osada – ul. Kusocińskiego od drogi krajowej nr 63 – ul. Nurskiej do drogi krajowej nr 63, w skład której wchodzi działka nr 661, o długości 651 m,
- 56) droga w obrębie Czyżew Osada – ciąg pieszy od ul. Łąkowej do ul. Niepodległości, w skład której wchodzi działka nr 668, o długości 34 m,
- 57) droga w obrębie Czyżew Osada – ciąg pieszy od ul. Konopnickiej do ul. Mickiewicza, w skład której wchodzi działki nr 737/3,750 i 751, o łącznej długości 107 m,
- 58) droga w obrębie Czyżew Osada – ciąg pieszy od ul. Kościelnej do rzeki Brok, w skład której wchodzi działka nr 864, o długości 52 m,
- 59) droga w obrębie Czyżew Osada od ul. Kościelnej do działki nr 113/24, w skład której wchodzi działka nr 867, o długości 92 m,
- 60) droga w obrębie Czyżew Ruś Kolonia od drogi gminnej stanowiącej działkę nr 189 z obrębu Czyżew Osada do działki nr 77/1, w skład której wchodzi działka nr 14, o długości 530 m,

- 61) droga w obrębie Czyżew Ruś Kolonia od drogi gminnej nr 107976B we wsi Czyżew Ruś Kolonia do działki nr 197 w obrębie Ołdaki Magna Brok, w skład której wchodzi działki nr 35 i 44 z obrębu Czyżew Ruś Kolonia oraz nr 198 z obrębu Ołdaki Magna Brok, o łącznej długości 1665 m,
- 62) droga w obrębie Czyżew Ruś Kolonia od drogi gminnej nr 107976B we wsi Czyżew Ruś Kolonia do działki nr 43, w skład której wchodzi działka nr 77, o długości 60 m,
- 63) droga w obrębie Czyżew Ruś Wieś od drogi powiatowej nr 2038B do działki nr 80, w skład której wchodzi działka nr 4, o długości 850 m,
- 64) droga w obrębie Czyżew Ruś Wieś od drogi powiatowej nr 2038B do drogi gminnej stanowiącej działkę nr 144 w obrębie Czyżew Sutki Majątek, w skład której wchodzi działki nr 15 z obrębu Czyżew Ruś Wieś i nr 143 z obrębu Czyżew Sutki Majątek, o łącznej długości 870 m,
- 65) droga w obrębie Czyżew Ruś Wieś od drogi powiatowej nr 2039B do granicy obrębu Czyżew Osada, w skład której wchodzi działki nr 47/12,53 i 58, o łącznej długości 588 m,
- 66) droga w obrębie Czyżew Ruś Wieś od drogi powiatowej nr 2038B do drogi powiatowej nr 2039B, w skład której wchodzi działka nr 50, o długości 455 m,
- 67) droga w obrębie Czyżew Ruś Wieś od drogi gminnej stanowiącej działkę nr 53 do drogi gminnej stanowiącej działkę nr 55, w skład której wchodzi działka nr 54, o długości 180 m,
- 68) droga w obrębie Czyżew Ruś Wieś od drogi powiatowej nr 2039B do działki nr 19/6, w skład której wchodzi działka nr 60, o długości 195 m,
- 69) droga w obrębie Czyżew Ruś Wieś od drogi gminnej stanowiącej działkę nr 55 do działki nr 12, w skład której wchodzi działka nr 76, o długości 125 m,
- 70) droga w obrębie Czyżew Ruś Wieś od drogi powiatowej nr 2039B do działki nr 43, w skład której wchodzi działka nr 79, o długości 45 m,
- 71) droga w obrębie Czyżew Siedliska od drogi gminnej nr 107990B do działki nr 32/1, w skład której wchodzi działka nr 33 o długości 150 m,
- 72) droga w obrębie Czyżew Siedliska od drogi gminnej stanowiącej działkę nr 119 do działki nr 30, w skład której wchodzi działka nr 35 o długości 225 m,
- 73) droga w obrębie Czyżew Siedliska od drogi powiatowej nr 2083B przez wieś Godlewo Piętaki i przez wieś Siennica Klawy do drogi powiatowej nr 2084B w obrębie Siennica Karasie, w skład której wchodzi działki nr 38 z obrębu Czyżew Siedliska, 94 z obrębu Godlewo Piętaki, 36 z obrębu Siennica Klawy oraz 42,43 i 45(część) z obrębu Siennica Karasie, o łącznej długości 1635 m,
- 74) droga w obrębie Czyżew Siedliska od drogi powiatowej nr 2083B przez wieś Czyżew Siedliska do drogi gminnej stanowiącej działkę nr 127, w skład której wchodzi działki nr 39/1,39/2 i 126, o łącznej długości 830 m,
- 75) droga w obrębie Czyżew Siedliska od drogi powiatowej nr 2083B do działki nr 238 z terenu PKP, w skład której wchodzi działka nr 119 o długości 625 m,
- 76) droga w obrębie Czyżew Siedliska od drogi wojewódzkiej nr 690 do drogi gminnej nr 107979B, w skład której wchodzi działka nr 123 o długości 910 m,

- 77) droga w obrębie Czyżew Siedliska od drogi wojewódzkiej nr 690 do drogi gminnej nr 107979B, w skład której wchodzi działka nr 124 o długości 1385 m,
- 78) droga w obrębie Czyżew Siedliska od drogi gminnej nr 107979B do drogi gminnej stanowiącej działkę nr 124, w skład której wchodzi działka nr 125 o długości 685 m,
- 79) droga w obrębie Czyżew Siedliska od drogi gminnej stanowiącej działkę nr 39/1 do drogi gminnej stanowiącej działkę nr 40, w skład której wchodzi działki nr 127(część) i 129, o łącznej długości 760 m,
- 80) droga w obrębie Czyżew Siedliska od drogi wojewódzkiej nr 690 do drogi gminnej nr 107979B, w skład której wchodzi działki nr 227/1 i 227/2, o łącznej długości 875 m,
- 81) droga w obrębie Czyżew Stacja od drogi powiatowej nr 2083B do działki nr 71/12 stanowiącej teren PKP, w skład której wchodzi działka nr 67, o długości 432 m,
- 82) droga w obrębie Czyżew Stacja od drogi powiatowej nr 2083B do działki nr 60, w skład której wchodzi działka nr 68, o długości 130 m,
- 83) droga w obrębie Czyżew Stacja od drogi powiatowej nr 2083B do działki nr 73, w skład której wchodzi działka nr 69, o długości 50 m,
- 84) droga w obrębie Czyżew Sutki Majątek od drogi gminnej nr 107974B we wsi Czyżew Sutki do drogi powiatowej nr 2037B we wsi Dmochy Wochy, w skład której wchodzi działki nr 132 z obrębu Czyżew Sutki Majątek oraz 80 i 275 z obrębu Dmochy Wochy, o łącznej długości 1935 m,
- 85) droga w obrębie Czyżew Sutki Majątek od drogi gminnej stanowiącej działkę nr 132 do granicy obrębu Pieńki Żaki w Gminie Andrzejewo woj. Mazowieckie, w skład której wchodzi działki nr 133 z obrębu Czyżew Sutki Majątek oraz 47/1 i 47/2 z obrębu Dmochy Wochy, o łącznej długości 2040 m,
- 86) droga w obrębie Czyżew Sutki Majątek od drogi gminnej stanowiącej działkę nr 132 do działki nr 33, w skład której wchodzi działka nr 134, o długości 1135 m,
- 87) droga w obrębie Czyżew Sutki Majątek od drogi krajowej nr 63 do drogi krajowej nr 63, w skład której wchodzi działki nr 142 i 144, o łącznej długości 1465 m,
- 88) droga w obrębie Czyżew Sutki Wieś od drogi krajowej nr 63 do granicy obrębu Czyżew Kościelny, w skład której wchodzi działka nr 52, o długości 825 m,
- 89) droga w obrębie Czyżew Złote Jabłko od drogi krajowej nr 63 do działki nr 42/1, w skład której wchodzi działka nr 94, o długości 555 m,
- 90) droga w obrębie Czyżew Złote Jabłko od drogi krajowej nr 63 do działki nr 61, w skład której wchodzi działka nr 95/1, o długości 180 m,
- 91) droga w obrębie Czyżew Złote Jabłko od drogi gminnej nr 107978B do działki nr 28/2, w skład której wchodzi działka nr 96, o długości 330 m,
- 92) droga w obrębie Czyżew Złote Jabłko od drogi gminnej nr 107978B do działki nr 71/1, w skład której wchodzi działki nr 127 i 148, o łącznej długości 645 m,
- 93) droga w obrębie Czyżew Złote Jabłko od drogi krajowej nr 63 do drogi wojewódzkiej nr 690, w skład której wchodzi działka nr 98, o długości 1130 m,

- 94) droga w obrębie Dmochy Glinki od drogi powiatowej nr 2072B do granicy obrębu Czyżew Sutki, w skład której wchodzi działki nr 105,106,109 i 133, o łącznej długości 1655 m,
- 95) droga w obrębie Dmochy Glinki od drogi gminnej stanowiącej działkę nr 109 do działki nr 64, w skład której wchodzi działka nr 110, o długości 260 m,
- 96) droga w obrębie Dmochy Glinki od drogi powiatowej nr 2072B przez wieś Dmochy Glinki do drogi gminnej stanowiącej działkę nr 114, w skład której wchodzi działka nr 112, o długości 215 m,
- 97) droga w obrębie Dmochy Glinki od drogi powiatowej nr 2072B przez do drogi gminnej stanowiącej działkę nr 114, w skład której wchodzi działka nr 113, o długości 235 m,
- 98) droga w obrębach Dmochy Glinki i Czyżew Chrapki od drogi gminnej nr 107986B do drogi gminnej nr 107987B we wsi Dmochy Glinki, w skład której wchodzi działki nr 114,120 i 121 (część) z obrębu Dmochy Glinki oraz nr 37 (część) z obrębu Czyżew Chrapki, o łącznej długości 1920 m,
- 99) droga w obrębie Dmochy Glinki od drogi gminnej nr 107987B przez wieś Dmochy Glinki do działki nr 9/2, w skład której wchodzi działka nr 115, o długości 460 m,
- 100) droga w obrębie Dmochy Glinki od drogi powiatowej nr 2074B do drogi gminnej nr 107987B we wsi Dmochy Glinki, w skład której wchodzi działka nr 116, o długości 730 m,
- 101) droga w obrębie Dmochy Glinki od drogi powiatowej nr 2074B do drogi gminnej nr 107987B , w skład której wchodzi działka nr 117, o długości 670 m,
- 102) droga w obrębie Dmochy Glinki od drogi gminnej stanowiącej działkę nr 117 do działki nr 14/1, w skład której wchodzi działka nr 118, o długości 325 m,
- 103) droga w obrębie Dmochy Glinki od drogi powiatowej nr 2074B do działki nr 21, w skład której wchodzi działka nr 119, o długości 240 m,
- 104) droga w obrębie Dmochy Glinki od drogi powiatowej nr 2072B do rzeki Brok, w skład której wchodzi działka nr 127, o długości 170 m,
- 105) droga w obrębie Dmochy Mrozy od drogi gminnej stanowiącej działkę nr 48 do działki nr 16/1 w obrębie Dmochy Wochoy, w skład której wchodzi działki nr 37 z obrębu Dmochy Mrozy i nr 14 z obrębu Dmochy Wochoy, o łącznej długości 650 m,
- 106) droga w obrębie Dmochy Mrozy od drogi gminnej stanowiącej działkę nr 24 do drogi gminnej stanowiącej działkę nr 141, w skład której wchodzi działka nr 48, o długości 865 m,
- 107) droga w obrębie Dmochy Mrozy od drogi gminnej nr 107975B do drogi gminnej stanowiącej działkę nr 141, w skład której wchodzi działka nr 145, o długości 325 m,
- 108) droga w obrębie Dmochy Rodzonki od drogi gminnej stanowiącej działkę nr 61/2 do działki nr 35/2, w skład której wchodzi działka nr 44, o długości 245 m,
- 109) droga w obrębie Dmochy Rodzonki od drogi gminnej nr 107980B we wsi Dmochy Rodzonki do granicy obrębu Zaręby Bindugi, w skład której wchodzi działka nr 61/2, o długości 1225 m,
- 110) droga w obrębie Dmochy Rodzonki od drogi gminnej stanowiącej działkę nr 61/2 do działki nr 71, w skład której wchodzi działka nr 65, o długości 535 m,



- 111) droga w obrębie Dmochy Rodzonki od drogi gminnej nr 107980B we wsi Dmochy Rodzonki do działki nr 75, w skład której wchodzi działka nr 92, o długości 820 m,
- 112) droga w obrębie Dmochy Rodzonki od drogi gminnej stanowiącej działkę nr 92 do działki nr 135, w skład której wchodzi działka nr 145, o długości 225 m,
- 113) droga w obrębie Dmochy Rodzonki od drogi gminnej nr 107980B we wsi Dmochy Rodzonki do działki nr 170/2, w skład której wchodzi działka nr 171 o długości 300 m,
- 114) droga w obrębie Dmochy Rodzonki od drogi powiatowej nr 2072B do działki nr 197, w skład której wchodzi działka nr 193 o długości 1230 m,
- 115) droga w obrębie Dmochy Rodzonki od drogi gminnej stanowiącej działkę nr 193 do granicy obrębu Dmochy Glinki, w skład której wchodzi działka nr 200, o długości 155 m,
- 116) droga w obrębie Dmochy Sadły od drogi powiatowej nr 2037B do granicy obrębu Dmochy Wochy, w skład której wchodzi działka nr 40, o długości 400 m,
- 117) droga w obrębie Dmochy Sadły od drogi krajowej nr 63 do działki nr 15/1, w skład której wchodzi działka nr 42, o długości 325 m,
- 118) droga w obrębie Dmochy Sadły od drogi krajowej nr 63 do działki nr 22/9, w skład której wchodzi działka nr 43, o długości 390 m,
- 119) droga w obrębie Dmochy Sadły od drogi krajowej nr 63 do działki nr 25, w skład której wchodzi działka nr 44, o długości 110 m,
- 120) droga w obrębie Dmochy Sadły od drogi powiatowej nr 2092B do działki nr 27/4, w skład której wchodzi działka nr 47 o długości 480 m,
- 121) droga w obrębie Dmochy Wochy od drogi powiatowej nr 2037B we wsi Dmochy Wochy do drogi gminnej nr 107975B we wsi Dmochy Mrozy, w skład której wchodzi działki nr 147 z obrębu Dmochy Wochy i nr 141 z obrębu Dmochy Mrozy, o łącznej długości 785 m,
- 122) droga w obrębie Dmochy Wochy od drogi gminnej stanowiącej działkę nr 47/2 do granicy obrębu Ołdaki Magna Brok, w skład której wchodzi działka nr 43, o długości 560 m,
- 123) droga w obrębie Dmochy Wochy od drogi gminnej stanowiącej działkę nr 28 do działki nr 291, w skład której wchodzi działki nr 55/1(część) i 55/2, o łącznej długości 850 m,
- 124) droga w obrębie Dmochy Wochy od drogi gminnej stanowiącej działkę nr 55/1 do drogi gminnej stanowiącej działkę nr 47/2, w skład której wchodzi działka nr 57, o długości 735 m,
- 125) droga w obrębie Dmochy Wochy od drogi powiatowej nr 2037B we wsi Dmochy Wochy do działki nr 122, w skład której wchodzi działka nr 121, o długości 230 m,
- 126) droga w obrębie Dmochy Wochy od drogi powiatowej nr 2037B we wsi Dmochy Wochy do drogi gminnej stanowiącej działkę nr 55/1, w skład której wchodzi działki nr 165 i 193, o łącznej długości 208 m,
- 127) droga w obrębie Dmochy Wochy od drogi powiatowej nr 2037B we wsi Dmochy Wochy do drogi gminnej stanowiącej działkę nr 275, w skład której wchodzi działka nr 199, o długości 210 m,
- 128) droga w obrębie Dmochy Wypychy od drogi gminnej nr 107982B do działki nr 1/1, w skład której wchodzi działka nr 1/4 o długości 495 m,

- 129) droga w obrębie Dmochy Wypychy od drogi powiatowej nr 2074B przez wieś Dmochy Wypychy do drogi gminnej nr 107982B, w skład której wchodzi działka nr 12 o długości 625 m,
- 130) droga w obrębie Dmochy Wypychy od drogi powiatowej nr 2074B do granicy obrębu Dąbrowa Szatanki, w skład której wchodzi działka nr 50 o długości 1025 m,
- 131) droga w obrębie Dmochy Wypychy od drogi gminnej stanowiącej działkę nr 50 do drogi gminnej nr 107986B w obrębie Godlewo Piętaki, w skład której wchodzi działki nr 51 z obrębu Dmochy Wypychy i 86 z obrębu Godlewo Piętaki, o łącznej długości 1450 m,
- 132) droga w obrębie Dmochy Wypychy od drogi powiatowej nr 2074B do drogi gminnej stanowiącej działkę nr 50, w skład której wchodzi działka nr 52 o długości 200 m,
- 133) droga w obrębie Dąbrowa Cherubiny od drogi gminnej stanowiącej działkę nr 204 we wsi Dąbrowa Cherubiny do działki nr 120/7, w skład której wchodzi działka nr 203, o długości 390 m,
- 134) droga w obrębie Dąbrowa Cherubiny od drogi gminnej nr 107984B we wsi Dąbrowa Cherubiny do działki nr 122/3, w skład której wchodzi działka nr 204, o długości 1485 m,
- 135) droga w obrębie Dąbrowa Cherubiny od drogi gminnej stanowiącej działkę nr 204 do działki nr 121, w skład której wchodzi działka nr 205, o długości 150 m,
- 136) droga w obrębie Dąbrowa Cherubiny od drogi gminnej nr 107984B do działki nr 196, w skład której wchodzi działka nr 208, o długości 360 m,
- 137) droga w obrębie Dąbrowa Cherubiny od drogi gminnej nr 107984B do drogi gminnej stanowiącej działkę nr 434 w obrębie Dąbrowa Wielka, w skład której wchodzi działki nr 209 z obrębu Dąbrowa Cherubiny oraz nr 451 i 452 z obrębu Dąbrowa Wielka, o łącznej długości 1200 m,
- 138) droga w obrębie Dąbrowa Cherubiny od drogi powiatowej nr 2081B we wsi Dąbrowa Cherubiny do drogi gminnej nr 107984B, w skład której wchodzi działki nr 210,217 i 218, o łącznej długości 485 m,
- 139) droga w obrębie Dąbrowa Cherubiny od drogi gminnej nr 107983B do działki nr 3, w skład której wchodzi działka nr 212, o długości 400 m,
- 140) droga w obrębie Dąbrowa Cherubiny od drogi gminnej nr 107983B do działki nr 19, w skład której wchodzi działka nr 213, o długości 775 m,
- 141) droga w obrębie Dąbrowa Cherubiny od drogi powiatowej nr 2081B we wsi Dąbrowa Cherubiny do działki nr 29/1, w skład której wchodzi działki nr 215 z obrębu Dąbrowa Cherubiny oraz nr 441 z obrębu Dąbrowa Wielka, o łącznej długości 1410 m,
- 142) droga w obrębie Dąbrowa Cherubiny od drogi gminnej nr 107984B do działki nr 152, w skład której wchodzi działka nr 224, o długości 775 m,
- 143) droga w obrębie Dąbrowa Cherubiny od drogi gminnej nr 107984B do drogi gminnej stanowiącej działkę nr 108 w obrębie Święck Strumiany, w skład której wchodzi działki nr 226 z obrębu Dąbrowa Cherubiny oraz nr 114 z obrębu Święck Strumiany, o łącznej długości 685m

- 144) droga w obrębie Dąbrowa Kity od drogi gminnej nr 107993B we wsi Dąbrowa Kity do drogi gminnej nr 107992B w obrębie Dąbrowa Szatanki, w skład której wchodzi działki nr 243 z obrębu Dąbrowa Kity i nr 60 z obrębu Dąbrowa Szatanki, o łącznej długości 825 m,
- 145) droga w obrębie Dąbrowa Kity od drogi gminnej nr 107993B we wsi Dąbrowa Kity do drogi powiatowej nr 2082B, w skład której wchodzi działki nr 246/2 i 316, o łącznej długości 260 m,
- 146) droga w obrębie Dąbrowa Kity od drogi gminnej nr 107993B we wsi Dąbrowa Kity do drogi gminnej nr 107993B, w skład której wchodzi działka nr 247, o długości 325 m,
- 147) droga w obrębie Dąbrowa Kity od drogi powiatowej nr 2082B do granicy obrębu Dąbrowa Łazy w Gminie Szepietowo, w skład której wchodzi działka nr 249, o długości 380 m,
- 148) droga w obrębie Dąbrowa Kity od drogi powiatowej nr 2082B do granicy obrębu Dąbrowa Łazy w Gminie Szepietowo, w skład której wchodzi działka nr 250, o długości 385 m,
- 149) droga w obrębie Dąbrowa Kity od drogi powiatowej nr 2082B do drogi gminnej stanowiącej działkę nr 55 w obrębie Dąbrowa Szatanki, w skład której wchodzi działki nr 254 z obrębu Dąbrowa Kity i nr 59 z obrębu Dąbrowa Szatanki, o łącznej długości 855 m,
- 150) droga w obrębie Dąbrowa Kity od drogi stanowiącej działkę nr 243 do granicy obrębu Dąbrowa Michałki, w skład której wchodzi działka nr 257, o długości 45 m,
- 151) droga w obrębie Dąbrowa Kity od drogi powiatowej nr 2082B do granicy obrębu Siennica Łukasze, w skład której wchodzi działki nr 320 z obrębu Dąbrowa Kity, nr 46 i 47 z obrębu Siennica Święchy oraz 205 i 206 z obrębu Dąbrowa Nowa Wieś, o łącznej długości 1665 m,
- 152) droga w obrębie Dąbrowa Michałki od drogi gminnej nr 107985B do drogi powiatowej nr 2074B, w skład której wchodzi działki nr 293 i 342, o łącznej długości 1260 m,
- 153) droga w obrębie Dąbrowa Michałki od drogi gminnej nr 107985B we wsi Dąbrowa Michałki do drogi powiatowej nr 2082B w obrębie Dąbrowa Wielka, w skład której wchodzi działki nr 296(część) z obrębu Dąbrowa Michałki i 437 z obrębu Dąbrowa Wielka, o łącznej długości 1330 m,
- 154) droga w obrębie Dąbrowa Michałki od drogi gminnej stanowiącej działkę nr 300 – pkt geodezyjny nr 6051, do granicy obrębu Dąbrowa Kaski w Gminie Szepietowo, w skład której wchodzi działki nr 300(część) z obrębu Dąbrowa Michałki i nr 471 z obrębu Dąbrowa Wielka, o łącznej długości 205 m,
- 155) droga w obrębie Dąbrowa Michałki od drogi gminnej nr 107985B we wsi Dąbrowa Michałki do granicy obrębu Dąbrowa Łazy w Gminie Szepietowo, w skład której wchodzi działki nr 301,302 i 303, o łącznej długości 1060 m,
- 156) droga w obrębie Dąbrowa Michałki od drogi powiatowej nr 2074B do drogi gminnej nr 107982 w obrębie Krzeczkowo Nowe Bieńki, w skład której wchodzi działki nr 307 z obrębu Dąbrowa Michałki i 122 z obrębu Krzeczkowo Nowe Bieńki, o łącznej długości 1780 m,
- 157) droga w obrębie Dąbrowa Nowa Wieś od drogi powiatowej nr 2084B do działki nr 5/7, w skład której wchodzi działki nr 207 i 209, o łącznej długości 1075 m,
- 158) droga w obrębie Dąbrowa Nowa Wieś od drogi powiatowej nr 2084B do drogi gminnej nr 107998B, w skład której wchodzi działki nr 210/2 i 229, o łącznej długości 1065 m,

- 159) droga w obrębie Dąbrowa Nowa Wieś od drogi gminnej nr 107994B do granicy obrębu Dąbrowa Łazy w Gminie Szepietowo, w skład której wchodzi działki nr 215, 216 i 249, o łącznej długości 1200 m,
- 160) droga w obrębie Dąbrowa Nowa Wieś od drogi gminnej nr 107996B we wsi Dąbrowa Nowa Wieś do działki nr 76, w skład której wchodzi działka nr 217/2, o długości 100 m
- 161) droga w obrębie Dąbrowa Nowa Wieś od drogi gminnej nr 107996B do działki nr 107, w skład której wchodzi działki nr 219/2 i 224, o łącznej długości 585 m,
- 162) droga w obrębie Dąbrowa Nowa Wieś od drogi gminnej nr 107996B do działki nr 97/5, w skład której wchodzi działka nr 220/2, o długości 196 m,
- 163) droga w obrębie Dąbrowa Nowa Wieś od drogi gminnej nr 107996B do działki nr 100, w skład której wchodzi działka nr 222, o długości 205 m,
- 164) droga w obrębie Dąbrowa Nowa Wieś od drogi gminnej nr 107998B do drogi gminnej stanowiącej działkę nr 229, w skład której wchodzi działki nr 227 i 228, o łącznej długości 315 m,
- 165) droga w obrębie Dąbrowa Nowa Wieś od drogi gminnej nr 107998B do działki nr 104/2, w skład której wchodzi działki nr 233,245,247 i 248, o łącznej długości 1260 m,
- 166) droga w obrębie Dąbrowa Nowa Wieś od drogi gminnej nr 107998B do działki nr 200, w skład której wchodzi działka nr 235, o długości 900 m,
- 167) droga w obrębie Dąbrowa Nowa Wieś od drogi gminnej nr 107998B do granicy obrębu Kaplań w Gminie Klukowo, w skład której wchodzi działki nr 236 z obrębu Dąbrowa Nowa Wieś, nr 55 z obrębu Siennica Szymanki i nr 94 z obrębu Siennica Gizy, o łącznej długości 720 m,
- 168) droga w obrębie Dąbrowa Nowa Wieś od drogi gminnej nr 107998B do działki nr 140/4, w skład której wchodzi działka nr 237, o długości 300 m,
- 169) droga w obrębie Dąbrowa Nowa Wieś od drogi gminnej nr 107996B do działki nr 166, w skład której wchodzi działka nr 243, o długości 760 m,
- 170) droga w obrębie Dąbrowa Michałki od drogi gminnej nr 107992B do działki nr 91/11, w skład której wchodzi działka nr 91/5, o długości 280 m,
- 171) droga w obrębie Dąbrowa Szatanki od drogi gminnej nr 107992B do działki nr 62, w skład której wchodzi działka nr 54, o długości 175 m,
- 172) droga w obrębie Dąbrowa Szatanki od drogi gminnej nr 107992B we wsi Dąbrowa Szatanki do działki nr 42, w skład której wchodzi działka nr 57, o długości 75 m,
- 173) droga w obrębie Dąbrowa Szatanki od drogi gminnej nr 107992B we wsi Dąbrowa Szatanki do działki nr 39, w skład której wchodzi działka nr 58, o długości 105 m,
- 174) droga w obrębie Dąbrowa Wielka od drogi powiatowej nr 2074B do granicy obrębu Świętek Wielki w Gminie Wysokie Mazowieckie, w skład której wchodzi działki nr 433/2 i 434, o łącznej długości 1680 m,
- 175) droga w obrębie Dąbrowa Wielka od drogi powiatowej nr 2081B we wsi Dąbrowa Wielka do drogi powiatowej nr 2082B, w skład której wchodzi działka nr 436/2, o długości 290 m,

- 176) droga w obrębie Dąbrowa Wielka od drogi powiatowej nr 2074B do granicy obrębu Dąbrowa Cherubiny, w skład której wchodzi działka nr 438, o długości 790 m,
- 177) droga w obrębie Dąbrowa Wielka od drogi powiatowej nr 2074B do działki nr 479, w skład której wchodzi działka nr 439/1, o długości 355 m,
- 178) droga w obrębie Dąbrowa Wielka od drogi powiatowej nr 2081B we wsi Dąbrowa Wielka do działki nr 374, w skład której wchodzi działka nr 440, o długości 190 m,
- 179) droga w obrębie Dąbrowa Wielka od drogi powiatowej nr 2081B do działki nr 173, w skład której wchodzi działka nr 442, o długości 395 m,
- 180) droga w obrębie Dąbrowa Wielka od drogi powiatowej nr 2081B do działki nr 187, w skład której wchodzi działka nr 443, o długości 430 m,
- 181) droga w obrębie Dąbrowa Wielka od drogi powiatowej nr 2081B do granicy obrębu Dąbrowa Łazy w Gminie Szepietowo, w skład której wchodzi działki nr 470 z obrębu Dąbrowa Wielka oraz 299/1,299/3 i 300 (część) z obrębu Dąbrowa Michałki, o łącznej długości 1475 m,
- 182) droga w obrębie Dąbrowa Wielka od drogi gminnej stanowiącej działkę nr 447 do granicy obrębu Dąbrowa Gogole w Gminie Szepietowo, w skład której wchodzi działki nr 444 i 445, o łącznej długości 620 m,
- 183) droga w obrębie Dąbrowa Wielka od drogi gminnej stanowiącej działkę nr 434 do drogi gminnej stanowiącej działkę nr 447, w skład której wchodzi działka nr 446, o długości 200 m,
- 184) droga w obrębie Dąbrowa Wielka od drogi gminnej stanowiącej działkę nr 434 do granicy obrębu Święck Wielki w Gminie Wysokie Mazowieckie, w skład której wchodzi działka nr 447, o długości 800 m,
- 185) droga w obrębie Dąbrowa Wielka od drogi gminnej stanowiącej działkę nr 447 do drogi gminnej stanowiącej działkę nr 454, w skład której wchodzi działka nr 449, o długości 710 m,
- 186) droga w obrębie Dąbrowa Wielka od drogi gminnej stanowiącej działkę nr 434 do drogi gminnej stanowiącej działkę nr 449, w skład której wchodzi działka nr 450, o długości 505 m,
- 187) droga w obrębie Dąbrowa Wielka od drogi gminnej stanowiącej działkę nr 434 do drogi gminnej stanowiącej działkę nr 452, w skład której wchodzi działka nr 453, o długości 310 m,
- 188) droga w obrębie Dąbrowa Wielka od drogi gminnej stanowiącej działkę nr 434 do drogi gminnej stanowiącej działkę nr 455/2, w skład której wchodzi działka nr 456, o długości 285 m,
- 189) droga w obrębie Dąbrowa Wielka od drogi powiatowej nr 2074B do drogi gminnej stanowiącej działkę nr 444, w skład której wchodzi działka nr 458/2, o długości 420 m,
- 190) droga w obrębie Dąbrowa Wielka od drogi gminnej stanowiącej działkę nr 444 do działki nr 57 – pkt geodezyjny 6229/24, w skład której wchodzi działka nr 472, o długości 445 m,
- 191) droga w obrębie Dąbrowa Wielka od drogi gminnej stanowiącej działkę nr 438 do działki nr 237 – pkt geodezyjny 6511, w skład której wchodzi działki nr 463 i 464, o długości 540 m,
- 192) droga w obrębie Dąbrowa Wielka od drogi powiatowej nr 2081B do działki nr 259, w skład której wchodzi działka nr 465, o długości 180 m,

- 193) droga w obrębie Dąbrowa Wielka od drogi powiatowej nr 2081B do działki nr 266, w skład której wchodzi działka nr 466, o długości 150 m,
- 194) droga w obrębie Dąbrowa Wielka od drogi powiatowej nr 2081B do działki nr 276/2, w skład której wchodzi działka nr 467, o długości 120 m,
- 195) droga w obrębie Dąbrowa Wielka od drogi powiatowej nr 2081B do działki nr 303/2, w skład której wchodzi działka nr 468, o długości 120 m,
- 196) droga w obrębie Dąbrowa Wielka od drogi powiatowej nr 2082B do działki nr 482, w skład której wchodzi działka nr 488, o długości 85 m,
- 197) droga w obrębie Godlewo Piętaki od drogi gminnej stanowiącej działkę nr 86 do działki nr 1/1, w skład której wchodzi działka nr 1/6, o długości 100 m,
- 198) droga w obrębie Godlewo Piętaki od drogi gminnej nr 107986B do granicy obrębu Dmochy Wypychy, w skład której wchodzi działka nr 87, o długości 875 m,
- 199) droga w obrębie Godlewo Piętaki od drogi gminnej stanowiącej działkę nr 90 do granicy obrębu Siennica Kławy, w skład której wchodzi działka nr 89, o długości 285 m,
- 200) droga w obrębie Godlewo Piętaki od drogi powiatowej nr 2084B do działki nr 100 stanowiącej teren PKP, w skład której wchodzi działka nr 90, o długości 1010 m,
- 201) droga w obrębie Godlewo Piętaki od drogi powiatowej nr 2084B do rzeki Siennica, w skład której wchodzi działka nr 92, o długości 165 m,
- 202) droga w obrębie Godlewo Piętaki od drogi gminnej stanowiącej działkę nr 94 we wsi Godlewo Piętaki do rzeki Siennica, w skład której wchodzi działka nr 93, o długości 230 m,
- 203) droga w obrębie Jażwiny Piertki od drogi gminnej stanowiącej działkę nr 33 we wsi Jażwiny Piertki do granicy obrębu Jażwiny Koczoty, w skład której wchodzi działka nr 30, o długości 725 m,
- 204) droga w obrębie Jażwiny Piertki od drogi gminnej stanowiącej działkę nr 3 do granicy obrębu Kraszewo Czarne, w skład której wchodzi działka nr 31, o długości 1000 m,
- 205) droga w obrębie Jażwiny Piertki od drogi gminnej stanowiącej działkę nr 30 we wsi Jażwiny Piertki do drogi gminnej w obrębie Godlewo Piętaki stanowiącej działkę nr 94 we wsi Godlewo Piętaki, w skład której wchodzi działki 33(część) i 34 z obrębu Jażwiny Piertki oraz nr 95 i 97 z obrębu Godlewo Piętaki, o łącznej długości 1175 m,
- 206) droga w obrębie Jażwiny Koczoty od drogi gminnej nr 107979B we wsi Jażwiny Koczoty do drogi gminnej nr 107979B we wsi Stokowo Szerszenie w obrębie Stokowo Szerszenie, w skład której wchodzi działki nr 6/3,7(część) i 10 z obrębu Jażwiny Koczoty oraz nr 59 z obrębu Stokowo Szerszenie, o łącznej długości 1160 m,
- 207) droga w obrębie Jażwiny Koczoty od drogi gminnej stanowiącej działkę nr 10 do działki nr 3/6, w skład której wchodzi działki nr 3/9 i 7(część), o łącznej długości 850 m,
- 208) droga w obrębie Jażwiny Koczoty od drogi gminnej nr 107979B do granicy obrębu Jażwiny Piertki, w skład której wchodzi działka nr 8/1, o długości 100 m,
- 209) droga w obrębie Kaczyn Herbasy od drogi powiatowej nr 2056B do drogi gminnej nr 107984B, w skład której wchodzi działka nr 220, o długości 710 m,

- 210) droga w obrębie Kaczyn Herbasy od drogi powiatowej nr 2056B do granicy obrębu Miodusy Stok w Gminie Wysokie Mazowieckie, w skład której wchodzi działka nr 224/2, o długości 1400 m,
- 211) droga w obrębie Kaczyn Herbasy od drogi gminnej nr 107984B do działki nr 11/4, w skład której wchodzi działka nr 227, o długości 560 m,
- 212) droga w obrębie Kaczyn Herbasy od gminnej nr 107991B do granicy obrębu Rosochate Kościelne, w skład której wchodzi działka nr 228, o długości 750 m,
- 213) droga w obrębie Kaczyn Herbasy od drogi gminnej nr 107991B do granicy obrębu Rosochate Kościelne, w skład której wchodzi działka nr 229, o długości 725 m,
- 214) droga w obrębie Kaczyn Herbasy od drogi powiatowej nr 2056B do drogi gminnej nr 107984B, w skład której wchodzi działki 230 i 231, o łącznej długości 1940 m,
- 215) droga w obrębie Kaczyn Herbasy od gminnej nr 107991B do granicy obrębu Zaręby Krztałki w Gminie Zambrów, w skład której wchodzi działka nr 234, o długości 850 m,
- 216) droga w obrębie Kaczyn Herbasy od gminnej stanowiącej działkę nr 220 do działki nr 44, w skład której wchodzi działka nr 241, o długości 155 m,
- 217) droga w obrębie Kaczyn Herbasy od gminnej stanowiącej działkę nr 231 do granicy obrębu Kaczyn Stary, w skład której wchodzi działka nr 242, o długości 520 m,
- 218) droga w obrębie Kaczyn Herbasy od gminnej stanowiącej działkę nr 231 do działki nr 30, w skład której wchodzi działka nr 243, o długości 295 m,
- 219) droga w obrębie Kaczyn Stary od drogi powiatowej nr 2072B do granicy obrębu Wólka Duża w Wysokie Mazowieckie, w skład której wchodzi działka nr 288, o długości 2550 m,
- 220) droga w obrębie Kaczyn Stary od drogi powiatowej nr 2072B do gminnej stanowiącej działkę nr 288, w skład której wchodzi działka nr 289, o długości 2500 m,
- 221) droga w obrębie Kaczyn Stary od drogi gminnej nr 107984B we wsi Kaczyn Stary do działki nr 52, w skład której wchodzi działki nr 291 i 285 (część), o łącznej długości 500 m,
- 222) droga w obrębie Kaczyn Stary od drogi gminnej nr 107984B we wsi Kaczyn Stary do działki nr 77, w skład której wchodzi działki nr 295 i 296, o łącznej długości 925 m,
- 223) droga w obrębie Kaczyn Stary od drogi powiatowej nr 2072B we wsi Kaczyn Stary do działki nr 96, w skład której wchodzi działka nr 300, o długości 285 m,
- 224) droga w obrębie Kaczyn Stary od drogi gminnej nr 107984B we wsi Kaczyn Stary do działki nr 318, w skład której wchodzi działka nr 307, o długości 225 m,
- 225) droga w obrębie Kaczyn Stary od drogi gminnej stanowiącej działkę nr 288 do działki nr 162/3, w skład której wchodzi działka nr 308, o długości 150 m,
- 226) droga w obrębie Kaczyn Stary od drogi gminnej stanowiącej działkę nr 288 do drogi gminnej stanowiącej działkę nr 289, w skład której wchodzi działka nr 309, o długości 200 m,
- 227) droga w obrębie Kaczyn Stary od drogi gminnej stanowiącej działkę nr 288 do granicy obrębu Kaczyn Herbasy, w skład której wchodzi działka nr 310, o długości 315 m,

- 228) droga w obrębie Kaczyn Stary od drogi gminnej stanowiącej działkę nr 289 do granicy obrębu Wólka Duża w Wysokie Mazowieckie, w skład której wchodzi działka nr 311, o długości 265 m,
- 229) droga w obrębie Krzeczkowo Gromadzyn od drogi powiatowej nr 2072B do działek nr 142 i do granicy obrębu Krzeczkowo Szepielaki, w skład której wchodzi działka nr 161, o długości 1540 m,
- 230) droga w obrębie Krzeczkowo Gromadzyn od drogi gminnej stanowiącej działkę nr 161 do granicy obrębu Krzeczkowo Szepielaki, w skład której wchodzi działka nr 162, o długości 290 m,
- 231) droga w obrębie Krzeczkowo Gromadzyn od drogi powiatowej nr 2072B do działki nr 117, w skład której wchodzi działka nr 163, o długości 115 m
- 232) droga w obrębie Krzeczkowo Gromadzyn od drogi gminnej nr 107973B do granicy obrębu Zaręby Bindugi, w skład której wchodzi działka nr 167, o długości 2375 m,
- 233) droga w obrębie Krzeczkowo Gromadzyn od drogi gminnej nr 107973B do rzeki Brok, w skład której wchodzi działka nr 168, o długości 85 m,
- 234) droga w obrębie Krzeczkowo Gromadzyn od drogi gminnej stanowiącej działkę nr 174 do działki nr 5, w skład której wchodzi działka nr 170, o długości 525 m,
- 235) droga w obrębie Krzeczkowo Gromadzyn od drogi gminnej stanowiącej działkę nr 174 do działki nr 76, w skład której wchodzi działki nr 171 i 172 o łącznej długości 800 m,
- 236) droga w obrębie Krzeczkowo Gromadzyn od granicy obrębu Krzeczkowo Mianowskie do działki nr 3/2, w skład której wchodzi działka nr 173, o długości 400 m,
- 237) droga w obrębie Krzeczkowo Gromadzyn od drogi gminnej nr 107973B do granicy obrębu Krzeczkowo Mianowskie, w skład której wchodzi działka nr 174, o długości 985 m,
- 238) droga w obrębie Krzeczkowo Mianowskie od drogi powiatowej nr 2072B do drogi gminnej stanowiącej działkę nr 206, w skład której wchodzi działka nr 16/4, o długości 130 m,
- 239) droga w obrębie Krzeczkowo Mianowskie od drogi gminnej nr 107988B do drogi gminnej nr 107972B, w skład której wchodzi działka nr 200, o długości 725 m,
- 240) droga w obrębie Krzeczkowo Mianowskie od drogi gminnej nr 107988B do granicy obrębu Zaręby Choromany w Gminie Andrzejewo woj. mazowieckie, w skład której wchodzi działka nr 201, o długości 1510 m,
- 241) droga w obrębie Krzeczkowo Mianowskie od drogi powiatowej nr 2072B do drogi gminnej nr 107982B, w skład której wchodzi działka nr 205, o długości 1400 m,
- 242) droga w obrębie Krzeczkowo Mianowskie od drogi powiatowej nr 2072B do działki nr 233, w skład której wchodzi działki nr 206 i 207, o łącznej długości 2305 m,
- 243) droga w obrębie Krzeczkowo Mianowskie od drogi gminnej stanowiącej działkę nr 207 do granicy obrębu Krzeczkowo Nowe Bieńki, w skład której wchodzi działki nr 208, 237 i 261, o łącznej długości 640 m,
- 244) droga w obrębie Krzeczkowo Mianowskie od drogi powiatowej nr 2072B we wsi Krzeczkowo Mianowskie przez rzekę Brok do drogi gminnej nr 107988B, w skład której wchodzi działki nr 231 i 243, o łącznej długości 400 m,



- 245) droga w obrębie Krzeczkowo Mianowskie od drogi gminnej stanowiącej działkę nr 206 do działki nr 161, w skład której wchodzi działka nr 238, o długości 65 m,
- 246) droga w obrębie Krzeczkowo Mianowskie od drogi gminnej nr 107988B we wsi Krzeczkowo Mianowskie do rzeki Brok, w skład której wchodzi działka nr 239, o długości 150 m,
- 247) droga w obrębie Krzeczkowo Mianowskie od drogi powiatowej nr 2072B we wsi Krzeczkowo Mianowskie do drogi gminnej stanowiącej działkę nr 206, w skład której wchodzi działka nr 240, o długości 130 m,
- 248) droga w obrębie Krzeczkowo Mianowskie od drogi powiatowej nr 2072B we wsi Krzeczkowo Mianowskie do rzeki Brok, w skład której wchodzi działka nr 241, o długości 130 m,
- 249) droga w obrębie Krzeczkowo Mianowskie od drogi gminnej nr 107988B we wsi Krzeczkowo Mianowskie do działki nr 124, w skład której wchodzi działka nr 242, o długości 90 m,
- 250) droga w obrębie Krzeczkowo Mianowskie od drogi gminnej stanowiącej działkę nr 207 do drogi gminnej stanowiącej działkę nr 208, w skład której wchodzi działka nr 256, o długości 515 m,
- 251) droga w obrębie Krzeczkowo Mianowskie od drogi powiatowej nr 2072B we wsi Krzeczkowo Mianowskie do drogi gminnej stanowiącej działkę nr 206, w skład której wchodzi działka nr 259, o długości 130 m,
- 252) droga w obrębie Krzeczkowo Nowe Bieńki od drogi gminnej stanowiącej działkę nr 115 do działki nr 74, w skład której wchodzi działka nr 114, o długości 275 m,
- 253) droga w obrębie Krzeczkowo Nowe Bieńki od drogi gminnej nr 107982B do granicy obrębu Krzeczkowo Gromadzyn, w skład której wchodzi działka nr 117, o długości 720 m,
- 254) droga w obrębie Krzeczkowo Nowe Bieńki od drogi gminnej nr 107982B do granicy obrębu Krzeczkowo Gromadzyn, w skład której wchodzi działka nr 118, o długości 1075 m,
- 255) droga w obrębie Krzeczkowo Nowe Bieńki od drogi gminnej nr 107981B do działki nr 34/1, w skład której wchodzi działka nr 120, o długości 170 m,
- 256) droga w obrębie Krzeczkowo Nowe Bieńki od drogi gminnej nr 107982B do drogi gminnej stanowiącej działkę nr 122, w skład której wchodzi działka nr 121, o długości 552 m,
- 257) droga w obrębie Krzeczkowo Nowe Bieńki od granicy obrębu Dąbrowa Michałki do działki nr 90/2, w skład której wchodzi działka nr 123, o długości 320 m,
- 258) droga w obrębie Krzeczkowo Stare Bieńki od drogi gminnej nr 107982B we wsi Krzeczkowo Stare Bieńki do drogi powiatowej nr 2072B w obrębie Krzeczkowo Nowe Bieńki, w skład której wchodzi działki nr 37, 67 i 70 z obrębu Krzeczkowo Stare Bieńki oraz nr 125 z obrębu Krzeczkowo Nowe Bieńki, o łącznej długości 1425 m,
- 259) droga w obrębie Krzeczkowo Stare Bieńki od granicy obrębu Dmochy Wypychy do działki nr 60/1, w skład której wchodzi działki nr 59 i 60/4, o łącznej długości 560 m,
- 260) droga w obrębie Krzeczkowo Stare Bieńki od drogi powiatowej nr 2072B do działki nr 60/3, w skład której wchodzi działka nr 71, o długości 280 m,

- 261) droga w obrębie Krzeczkowo Szepielaki od drogi powiatowej nr 2072B we wsi Krzeczkowo Szepielaki do drogi gminnej nr 107973B we wsi Zaręby Bindugi w obrębie Zaręby Bindugi, w skład której wchodzi działki nr 4 i 13 z obrębu Krzeczkowo Szepielaki oraz nr 40 z obrębu Zaręby Bindugi, o łącznej długości 2365 m,
- 262) droga w obrębie Michałowo Wielkie od drogi gminnej nr 107979B przez wieś Michałowo Wielkie do drogi gminnej nr 107979B, w skład której wchodzi działki nr 37,38,196, 197,201 (część) i 229, o łącznej długości 1170 m,
- 263) droga w obrębie Michałowo Wielkie od drogi gminnej nr 107979B do granicy obrębu Białe Papieże w Gminie Boguty-Pianki woj. Mazowieckie, w skład której wchodzi działki nr 39,40,186 (część) i 187, o łącznej długości 825 m,
- 264) droga w obrębie Michałowo Wielkie od drogi gminnej nr 107979B do działki nr 35/1, w skład której wchodzi działka nr 41, o długości 475 m,
- 265) droga w obrębie Michałowo Wielkie od drogi gminnej nr 107979B do działki nr 22/2, w skład której wchodzi działka nr 42 o długości 375 m,
- 266) droga w obrębie Michałowo Wielkie od drogi gminnej nr 107979B do działki nr 18, w skład której wchodzi działka nr 43, o długości 295 m,
- 267) droga w obrębie Michałowo Wielkie od drogi gminnej stanowiącej działkę nr 206 do działki nr 171/2, w skład której wchodzi działka nr 171/7, o długości 180 m,
- 268) droga w obrębie Michałowo Wielkie od drogi wojewódzkiej nr 690 do działki nr 6, w skład której wchodzi działka nr 180, o długości 105 m,
- 269) droga w obrębie Michałowo Wielkie od drogi gminnej nr 107979B do granicy obrębu Czyżew Złote Jabłko, w skład której wchodzi działka nr 181, o długości 1325 m,
- 270) droga w obrębie Michałowo Wielkie od drogi gminnej stanowiącej działkę nr 181 do działki nr 214, w skład której wchodzi działka nr 184, o długości 175 m,
- 271) droga w obrębie Michałowo Wielkie od drogi gminnej stanowiącej działkę nr 187 do drogi gminnej stanowiącej działkę nr 194, w skład której wchodzi działki nr 186 (część) i 193, o łącznej długości 300 m,
- 272) droga w obrębie Michałowo Wielkie od drogi gminnej stanowiącej działkę nr 196 do działki nr 22, w skład której wchodzi działki nr 188 i 191, o łącznej długości 435 m,
- 273) droga w obrębie Michałowo Wielkie od drogi gminnej stanowiącej działkę nr 39 do drogi gminnej stanowiącej działkę nr 191, w skład której wchodzi działka nr 190, o długości 180 m,
- 274) droga w obrębie Michałowo Wielkie od drogi gminnej stanowiącej działkę nr 201 przez wieś Michałowo Wielkie do granicy obrębu Białe Papieże w Gminie Boguty-Pianki woj. mazowieckie, w skład której wchodzi działka nr 194, o długości 935 m,
- 275) droga w obrębie Michałowo Wielkie od drogi gminnej stanowiącej działkę nr 201 do działki nr 143, w skład której wchodzi działka nr 200, o długości 115 m,
- 276) droga w obrębie Michałowo Wielkie od drogi gminnej stanowiącej działkę nr 197 do działki nr 157, w skład której wchodzi działki nr 201(część) i 211, o łącznej długości 1350 m,
- 277) droga w obrębie Michałowo Wielkie od drogi gminnej stanowiącej działkę nr 201 do granicy obrębu Brulino Piwki, w skład której wchodzi działka nr 202, o długości 225 m,

- 278) droga w obrębie Michałowo Wielkie od drogi gminnej stanowiącej działkę nr 194 do drogi gminnej stanowiącej działkę nr 206, w skład której wchodzi działka nr 203, o długości 840 m,
- 279) droga w obrębie Michałowo Wielkie od drogi gminnej stanowiącej działkę nr 201 do granicy obrębu Michałowo Wróble w Gminie Boguty-Pianki woj. mazowieckie, w skład której wchodzi działka nr 206, o długości 2410 m,
- 280) droga w obrębie Michałowo Wielkie od drogi gminnej stanowiącej działkę nr 201 do działki nr 150/3, w skład której wchodzi działka nr 210, o długości 250 m,
- 281) droga w obrębie Michałowo Wielkie od działki nr 157 po granicy obrębu Szulborze Kozy do granicy obrębu Michałowo Wróble w Gminie Boguty-Pianki woj. mazowieckie, w skład której wchodzi działka nr 212, o długości 840 m,
- 282) droga w obrębie Ołdaki Magna Brok od drogi powiatowej nr 2039B do drogi powiatowej nr 2037B w obrębie Dmochy Wochoy, w skład której wchodzi działki nr 50 i 88 z obrębu Ołdaki Magna Brok oraz nr 36,35,55/1(część) i 28 z obrębu Dmochy Wochoy, o łącznej długości 3350 m,
- 283) droga w obrębie Ołdaki Magna Brok od drogi powiatowej nr 2039B przez rzekę Brok do drogi gminnej nr 107977B we wsi Ołdaki Magna Brok, w skład której wchodzi działki nr 95 i 108, o łącznej długości 370 m,
- 284) droga w obrębie Ołdaki Magna Brok od drogi powiatowej nr 2040B do drogi gminnej nr 107977B we wsi Ołdaki Magna Brok, w skład której wchodzi działki nr 138 i 144, o łącznej długości 940 m,
- 285) droga w obrębie Ołdaki Magna Brok od drogi powiatowej nr 2040B do granicy obrębu Żelazy Brokowo w Gminie Andrzejewo woj. mazowieckie, w skład której wchodzi działka nr 139, o długości 350 m,
- 286) droga w obrębie Ołdaki Magna Brok od drogi powiatowej nr 2040B do działki 163/1, w skład której wchodzi działka nr 156, o długości 365 m,
- 287) droga w obrębie Ołdaki Magna Brok od drogi powiatowej nr 2040B do granicy obrębu Brulino Lipskie w Gminie Szulborze Wielkie woj. mazowieckie, w skład której wchodzi działki nr 167 i 176, o łącznej długości 690 m,
- 288) droga w obrębie Rosochate Kościelne od drogi powiatowej nr 2056B do drogi gminnej nr 107984B w obrębie Kaczyn Stary, w skład której wchodzi działki nr 191/2,1293 i 1455 z obrębu Rosochate Kościelne oraz nr 305 z obrębu Kaczyn Stary, o łącznej długości 2240 m,
- 289) droga w obrębie Rosochate Kościelne od drogi gminnej nr 107971B do granicy obrębu Zaręby Skórki, w skład której wchodzi działki nr 265,267 i 436/1, o łącznej długości 210 m,
- 290) droga w obrębie Rosochate Kościelne od drogi powiatowej nr 2072B we wsi Rosochate Kościelne do powiatowej nr 2056B, w skład której wchodzi działki nr 592 i 593, o łącznej długości 1250 m,
- 291) droga w obrębie Rosochate Kościelne od drogi powiatowej nr 2081B we wsi Rosochate Kościelne do drogi powiatowej nr 2081B we wsi Rosochate Nartołty w obrębie Rosochate Nartołty, w skład której wchodzi działki nr 1278 i 1281 z obrębu Rosochate Kościelne, nr 207 z obrębu Dąbrowa Cherubiny oraz nr 106 i 107 z obrębu Rosochate Nartołty, o łącznej długości 2025 m,

- 292) droga w obrębie Rosochate Kościelne od drogi powiatowej nr 2081B we wsi Rosochate Kościelne przez rzekę Brok do działki nr 1005, w skład której wchodzi działki nr 1282 i 1800, o łącznej długości 180 m,
- 293) droga w obrębie Rosochate Kościelne od drogi powiatowej nr 2072B we wsi Rosochate Kościelne – ul. Poświętne do działki nr 1027, w skład której wchodzi działki nr 1285 i 1639, o łącznej długości 675 m,
- 294) droga w obrębie Rosochate Kościelne od drogi gminnej nr 107982B do działki nr 1148, w skład której wchodzi działka nr 1286, o długości 200 m,
- 295) droga w obrębie Rosochate Kościelne od drogi powiatowej nr 2056B do granicy obrębu Kaczyn Herbasy, w skład której wchodzi działka nr 1291, o długości 800 m,
- 296) droga w obrębie Rosochate Kościelne od drogi powiatowej nr 2056B do drogi gminnej stanowiącej działkę nr 1293, w skład której wchodzi działka nr 1292, o długości 910 m,
- 297) droga w obrębie Rosochate Kościelne od drogi gminnej stanowiącej działkę nr 593 do działki nr 1264, w skład której wchodzi działka nr 1294, o długości 365 m,
- 298) droga w obrębie Rosochate Kościelne od drogi powiatowej nr 2056B do granicy obrębu Zaręby Krztekki w Gminie Zambrów, w skład której wchodzi działka nr 1477, o długości 2360 m,
- 299) droga w obrębie Rosochate Kościelne od drogi powiatowej nr 2056B do działki nr 1569, w skład której wchodzi działka nr 1478, o długości 1135 m,
- 300) droga w obrębie Rosochate Kościelne od drogi powiatowej nr 2056B do drogi gminnej stanowiącej działkę nr 1455, w skład której wchodzi działka nr 1480, o długości 710 m,
- 301) droga w obrębie Rosochate Kościelne od drogi powiatowej nr 2072B do działki nr 1028, w skład której wchodzi działka nr 1625, o długości 80 m,
- 302) droga w obrębie Rosochate Kościelne od drogi gminnej stanowiącej działkę nr 1647 do działki nr 803, w skład której wchodzi działka nr 1646, o długości 485
- 303) droga w obrębie Rosochate Kościelne od drogi gminnej nr 107971B do drogi gminnej stanowiącej działkę nr 87 w obrębie Zalesie Stefanowo, skład której wchodzi działki nr 1647 z obrębu Rosochate Kościelne i nr 112 z obrębu Zalesie Stare, o łącznej długości 760 m,
- 304) droga w obrębie Rosochate Nartoły od drogi powiatowej nr 2081B we wsi Rosochate Nartoły do drogi gminnej nr 107982B w obrębie Krzeczkowo Mianowskie, w skład której wchodzi działka nr 102 z obrębu Rosochate Nartoły, o długości 1370 m,
- 305) droga w obrębie Rosochate Nartoły od drogi powiatowej nr 2081B we wsi Rosochate Nartoły do drogi gminnej nr 107982B w obrębie Krzeczkowo Nowe Bieńki, w skład której wchodzi działki nr 103 z obrębu Rosochate Nartoły oraz nr 112 i 113 z obrębu Krzeczkowo Nowe Bieńki, o łącznej długości 2015 m,
- 306) droga w obrębie Rosochate Nartoły od drogi gminnej stanowiącej działkę nr 103 do granicy obrębu Dąbrowa Cherubiny, w skład której wchodzi działka nr 104, o długości 460 m,
- 307) droga w obrębie Siennica Gizy od drogi gminnej stanowiącej działkę nr 93 do działki nr 74/2, w skład której wchodzi działka nr 74/3, o długości 520 m,
- 308) droga w obrębie Siennica Gizy od drogi gminnej stanowiącej działkę nr 93 do działki nr 74/10, w skład której wchodzi działka nr 74/15, o długości 405 m,

- 309) droga w obrębie Siennica Gizy od drogi gminnej nr 107995B we wsi Siennica Gizy do granicy obrębu Siennica Lipusy, w skład której wchodzi działki nr 88/1(część),88/2 i 90 z obrębu Siennica Gizy, o łącznej długości 2025 m,
- 310) droga w obrębie Siennica Gizy od drogi gminnej nr 107995B we wsi Siennica Gizy do drogi gminnej stanowiącej działkę nr 88/2, w skład której wchodzi działka nr 88/1(część), o długości 200 m,
- 311) droga w obrębie Siennica Gizy od drogi powiatowej nr 2082B do działki nr 70/3, w skład której wchodzi działka nr 83, o długości 300 m,
- 312) droga w obrębie Siennica Gizy od drogi gminnej nr 107995B do granicy obrębu Siennica Święchy, w skład której wchodzi działki nr 84 i 85 z obrębu Siennica Gizy, o łącznej długości 350 m,
- 313) droga w obrębie Siennica Gizy od drogi gminnej stanowiącej działkę nr 90 do granicy obrębu Godlewo Baćki w Gminie Boguty Pianki woj. mazowieckie, w skład której wchodzi działka nr 91, o długości 825 m,
- 314) droga w obrębie Siennica Gizy od drogi gminnej nr 107995B do granicy obrębu Kapłań w Gminie Klukowo, w skład której wchodzi działka nr 93, o długości 1715 m,
- 315) droga w obrębie Siennica Karasie od drogi powiatowej nr 2084B do działki nr 49 stanowiącej teren PKP, w skład której wchodzi działki nr 30 i 38, o łącznej długości 1300 m,
- 316) droga w obrębie Siennica Karasie od drogi gminnej stanowiącej działkę nr 38 do działki nr 48, w skład której wchodzi działka nr 39, o długości 68 m,
- 317) droga w obrębie Siennica Karasie od drogi powiatowej nr 2084B przez rzekę Siennica do drogi gminnej stanowiącej działkę nr 45, w skład której wchodzi działka nr 44, o długości 120 m,
- 318) droga w obrębie Siennica Klawy od drogi powiatowej nr 2084B przez rzekę Siennica do drogi gminnej stanowiącej działkę nr 36, w skład której wchodzi działki nr 32 i 35, o łącznej długości 185 m,
- 319) droga w obrębie Siennica Klawy od drogi gminnej stanowiącej działkę nr 36 do rzeki Siennica, w skład której wchodzi działka nr 34, o długości 100 m,
- 320) droga w obrębie Siennica Lipusy od drogi powiatowej nr 2084B do działki nr 25/6, w skład której wchodzi działki nr 25/9 i 25/13, o łącznej długości 880 m,
- 321) droga w obrębie Siennica Lipusy od drogi powiatowej nr 2084B do działki nr 137, w skład której wchodzi działka nr 111, o długości 555 m,
- 322) droga w obrębie Siennica Lipusy od drogi powiatowej nr 2084B do działki nr 29, w skład której wchodzi działka nr 112, o długości 900 m,
- 323) droga w obrębie Siennica Lipusy od drogi gminnej nr 107996B do drogi powiatowej nr 2082B w obrębie Siennica Święchy, w skład której wchodzi działki nr 114(część) z obrębu Siennica Lipusy i 42 z obrębu Siennica Święchy, o łącznej długości 1150 m,
- 324) droga w obrębie Siennica Lipusy od drogi gminnej stanowiącej działkę nr 114 do drogi powiatowej nr 2084B w obrębie Siennica Pietrasze, w skład której wchodzi działki nr 115 z obrębu Siennica Lipusy i 130 z obrębu Siennica Pietrasze, o łącznej długości 575 m,

- 325) droga w obrębie Siennica Lipusy od drogi gminnej nr 107996B do działki nr 8, w skład której wchodzi działka nr 116, o długości 600 m,
- 326) droga w obrębie Siennica Lipusy od drogi gminnej nr 107996B we wsi Siennica Lipusy do rzeki Siennica, w skład której wchodzi działka nr 118, o długości 205 m,
- 327) droga w obrębie Siennica Lipusy od drogi gminnej nr 107996B we wsi Siennica Lipusy do rzeki Siennica, w skład której wchodzi działka nr 119, o długości 170 m,
- 328) droga w obrębie Siennica Lipusy od drogi gminnej nr 107995B we wsi Siennica Lipusy do rzeki Siennica, w skład której wchodzi działka nr 122, o długości 145 m,
- 329) droga w obrębie Siennica Lipusy od drogi gminnej nr 107995B we wsi Siennica Lipusy do rzeki Siennica, w skład której wchodzi działka nr 124, o długości 120 m,
- 330) droga w obrębie Siennica Lipusy od drogi gminnej nr 107995B do granicy obrębu Kraszewo Czarne w Gminie Boguty Pianki woj. mazowieckie, w skład której wchodzi działka nr 126, o długości 660 m,
- 331) droga w obrębie Siennica Lipusy od drogi gminnej nr 107995B do granicy obrębu Murawskie Miazgi w Gminie Boguty Pianki woj. mazowieckie, w skład której wchodzi działka nr 127, o długości 890 m,
- 332) droga w obrębie Siennica Łukasze od drogi gminnej nr 107995B we wsi Siennica Łukasze do działki nr 89, w skład której wchodzi działka nr 90(część) o długości 1135 m,
- 333) droga w obrębie Siennica Łukasze od drogi gminnej nr 107995B do drogi gminnej stanowiącej działkę nr 236 w obrębie Dąbrowa Nowa Wieś, w skład której wchodzi działki nr 96 z obrębu Siennica Łukasze, nr 54 z obrębu Siennica Szymanki oraz nr 239 z obrębu Dąbrowa Nowa Wieś, o łącznej długości 1765 m,
- 334) droga w obrębie Siennica Pierce od drogi powiatowej nr 2082B do działki nr 7, w skład której wchodzi działka nr 5, o długości 265 m,
- 335) droga w obrębie Siennica Pierce od drogi powiatowej nr 2082B do działki nr 15, w skład której wchodzi działka nr 11 o długości 155 m,
- 336) droga w obrębie Siennica Pierce od drogi powiatowej nr 2082B do działki nr 20, w skład której wchodzi działka nr 16, o długości 125 m,
- 337) droga w obrębie Siennica Pierce od drogi gminnej nr 107995B do granicy obrębu Murawskie Miazgi w Gminie Boguty Pianki woj. mazowieckie, w skład której wchodzi działki nr 35 z obrębu Siennica Pierce i nr 129 z obrębu Siennica Lipusy, o łącznej długości 660 m,
- 338) droga w obrębie Siennica Pietrasze od drogi gminnej nr 107986B do drogi gminnej nr 107992B w obrębie Dąbrowa Szatanki, w skład której wchodzi działki nr 121 i 122 z obrębu Siennica Pietrasze oraz nr 52/1 z obrębu Dąbrowa Szatanki, o łącznej długości 1580 m,
- 339) droga w obrębie Siennica Pietrasze od drogi gminnej nr 107986B do działki nr 20, w skład której wchodzi działka nr 125, o długości 350 m,
- 340) droga w obrębie Siennica Pietrasze od drogi gminnej nr 107986B do granicy obrębu Dąbrowa Szatanki, w skład której wchodzi działka nr 127, o długości 895 m,

- 341) droga w obrębie Siennica Pietrasze od drogi gminnej stanowiącej działkę nr 127 do drogi gminnej nr 107992B w obrębie Dąbrowa Szatanki, w skład której wchodzi działki nr 128 z obrębu Siennica Pietrasze oraz nr 55 z obrębu Dąbrowa Szatanki, o łącznej długości 665m,
- 342) droga w obrębie Siennica Pietrasze od drogi gminnej nr 107997B we wsi Siennica Puziki do drogi gminnej stanowiącej działkę nr 127, w skład której wchodzi działka nr 129(część), o długości 535 m
- 343) droga w obrębie Siennica Pietrasze od drogi gminnej nr 107986B we wsi Siennica Pietrasze do drogi gminnej nr 107997B we wsi Siennica Puziki, w skład której wchodzi działka nr 131, o długości 275 m,
- 344) droga w obrębie Siennica Pietrasze od drogi gminnej stanowiącej działkę nr 129 do granicy obrębu Siennica Święchy, w skład której wchodzi działki nr 133 i 139, o łącznej długości 515 m,
- 345) droga w obrębie Siennica Szymanki od drogi gminnej nr 107995B we wsi Siennica Szymanki do granicy obrębu Siennica Gizy, w skład której wchodzi działka nr 53(część), o długości 55 m,
- 346) droga w obrębie Siennica Święchy od drogi powiatowej nr 2082B do granicy obrębu Dąbrowa Szatanki, w skład której wchodzi działka nr 38 o długości 275 m,
- 347) droga w obrębie Siennica Święchy od drogi powiatowej nr 2082B do działki nr 72, w skład której wchodzi działka nr 39 o długości 350 m,
- 348) droga w obrębie Siennica Święchy od drogi powiatowej nr 2084B do drogi gminnej stanowiącej działkę nr 42, w skład której wchodzi działka nr 41 o długości 375 m,
- 349) droga w obrębie Siennica Święchy od drogi powiatowej nr 2082B do działki nr 28, w skład której wchodzi działka nr 44 o długości 80 m,
- 350) droga w obrębie Siennica Święchy od drogi powiatowej nr 2082B do granicy obrębu Dąbrowa Łazy w Gminie Szepietowo, w skład której wchodzi działki nr 45 z obrębu Siennica Święchy, nr 255 z obrębu Dąbrowa Kity oraz nr 201 z obrębu Dąbrowa Nowa Wieś, o łącznej długości 735 m,
- 351) droga w obrębie Siennica Święchy od drogi powiatowej nr 2082B do drogi powiatowej nr 2084B w obrębie Siennica Łukasze, w skład której wchodzi działki nr 48,50 i 51 z obrębu Siennica Święchy i nr 94 z obrębu Siennica Łukasze, o łącznej długości 1705 m,
- 352) droga w obrębie Siennica Święchy od drogi powiatowej nr 2082B we wsi Siennica Święchy do drogi powiatowej nr 2084B, w skład której wchodzi działki nr 53/1,53/2,59/1 i 59/2, o łącznej długości 265 m,
- 353) droga w obrębie Siennica Święchy od drogi powiatowej nr 2084B we wsi Siennica Święchy do działki nr 15, w skład której wchodzi działka nr 54 o długości 85 m,
- 354) droga w obrębie Siennica Święchy od drogi powiatowej nr 2084B do drogi gminnej nr 107995B w obrębie Siennica Łukasze, w skład której wchodzi działki nr 56 i 57 z obrębu Siennica Święchy oraz nr 92 z obrębu Siennica Łukasze, o łącznej długości 1125 m,
- 355) droga w obrębie Siennica Święchy od drogi powiatowej nr 2082B do działki nr 116, w skład której wchodzi działka nr 58 o długości 50 m,

- 356) droga w obrębie Stokowo Bućki od drogi gminnej stanowiącej działkę nr 83 we wsi Stokowo Bućki do granicy obrębu Murawskie Czachy w Gminie Boguty Pianki woj. mazowieckie, w skład której wchodzi działki nr 68,69,70 i 71, o łącznej długości 750 m,
- 357) droga w obrębie Stokowo Bućki od drogi gminnej nr 107979B do granicy obrębu Stokowo Szerszenie, w skład której wchodzi działka nr 74/2, o długości 455 m,
- 358) droga w obrębie Stokowo Bućki od drogi gminnej nr 107979B przez wieś Stokowo Bućki do działki nr 40/1, w skład której wchodzi działka nr 75, o długości 210 m,
- 359) droga w obrębie Stokowo Bućki od drogi gminnej nr 107979B do granicy obrębu Białe Gieski w Gminie Boguty Pianki woj. mazowieckie, w skład której wchodzi działka nr 76, o długości 230 m,
- 360) droga w obrębie Stokowo Bućki od drogi gminnej nr 107979B przez wieś Stokowo Bućki do granicy obrębu Kraszewo Czarne w Gminie Boguty Pianki woj. mazowieckie, w skład której wchodzi działki nr 83,84,85,86 i 87, o łącznej długości 1280 m,
- 361) droga w obrębie Stokowo Szerszenie od drogi wojewódzkiej nr 690 do granicy obrębu Jązwiny Koczoty, w skład której wchodzi działka nr 58, o długości 340 m,
- 362) droga w obrębie Stokowo Szerszenie od drogi gminnej stanowiącej działkę nr 59 do działki nr 52, w skład której wchodzi działka nr 47, o długości 460 m,
- 363) droga w obrębie Szulborze Kozy od drogi krajowej nr 63 do drogi gminnej stanowiącej działkę nr 53, w skład której wchodzi działka nr 27, o długości 1100 m,
- 364) droga w obrębie Szulborze Kozy od drogi gminnej stanowiącej działkę nr 53 do drogi gminnej stanowiącej działkę nr 69, w skład której wchodzi działka nr 31, o długości 495 m,
- 365) droga w obrębie Szulborze Kozy od drogi gminnej stanowiącej działkę nr 53 do drogi gminnej stanowiącej działkę nr 27, w skład której wchodzi działka nr 34, o długości 165 m,
- 366) droga w obrębie Szulborze Kozy od drogi gminnej stanowiącej działkę nr 53 do granicy obrębu Uścianek Dębianka w Gminie Szulborze Wielkie woj. mazowieckie, w skład której wchodzi działka nr 52, o długości 235 m,
- 367) droga w obrębie Szulborze Kozy od drogi gminnej stanowiącej działkę nr 69 przez przysiółek Brulino Oprawczyki do granicy obrębu Brulino Lipskie w Gminie Szulborze Wielkie woj. mazowieckie, w skład której wchodzi działka nr 53, o długości 1355 m,
- 368) droga w obrębie Szulborze Kozy od drogi krajowej nr 63 przez przysiółek Brulino Starozumy do drogi gminnej stanowiącej działkę nr 53, w skład której wchodzi działka nr 57, o długości 735 m,
- 369) droga w obrębie Szulborze Kozy od drogi gminnej stanowiącej działkę nr 69 do działki nr 64, w skład której wchodzi działka nr 66, o długości 95 m,
- 370) droga w obrębie Szulborze Kozy od drogi krajowej nr 63 przez wieś Szulborze Kozy do granicy obrębu Godlewo Gudosze w Gminie Szulborze Wielkie woj. mazowieckie, w skład której wchodzi działka nr 69, o długości 1095 m,
- 371) droga w obrębie Szulborze Kozy od drogi krajowej nr 63 do działki nr 82, w skład której wchodzi działka nr 91, o długości 205 m,
- 372) droga w obrębie Szulborze Kozy od drogi krajowej nr 63 do działek nr 79/3 i 97/2, w skład której wchodzi działki nr 95 i 99, o łącznej długości 305 m,



- 373) droga w obrębie Szulborze Kozy od drogi krajowej nr 63 przez wieś Szulborze Kozy do granicy obrębu Kamieńczyk Wielki w Gminie Boguty Pianki woj. mazowieckie, w skład której wchodzi działki nr 118 (część) i 130, o łącznej długości 1660 m,
- 374) droga w obrębie Szulborze Kozy od drogi gminnej stanowiącej działkę nr 130 do działki nr 117, w skład której wchodzi działka nr 118 (część), o długości 940 m,
- 375) droga w obrębie Szulborze Kozy od drogi gminnej stanowiącej działkę nr 118 do działki nr 142, w skład której wchodzi działka nr 121, o długości 360 m,
- 376) droga w obrębie Szulborze Kozy od drogi gminnej stanowiącej działkę nr 148 do działki nr 146/2, w skład której wchodzi działka nr 147, o długości 130 m,
- 377) droga w obrębie Szulborze Kozy od granicy obrębu Godlewo Wielkie w Gminie Nur woj. mazowieckie do granicy obrębu Godlewo Łuby w Gminie Boguty Pianki woj. mazowieckie, w skład której wchodzi działki nr 148 i 149, o łącznej długości 855 m,
- 378) droga w obrębie Szulborze Kozy od drogi gminnej stanowiącej działkę nr 130 do granicy obrębu Godlewo Wielkie w Gminie Nur woj. mazowieckie, w skład której wchodzi działka nr 165, o długości 485 m,
- 379) droga w obrębie Szulborze Kozy od granicy obrębu Kamieńczyk Wielki do granicy obrębu Godlewo Łuby w Gminie Boguty Pianki woj. mazowieckie, w skład której wchodzi działki nr 187 i 210, o łącznej długości 110 m,
- 380) droga w obrębie Szulborze Kozy od drogi gminnej stanowiącej działkę nr 130 do drogi gminnej stanowiącej działkę nr 148, w skład której wchodzi działka nr 201, o długości 300 m,
- 381) droga w obrębie Święck Strumiany od drogi gminnej stanowiącej działkę nr 101 do działki nr 32, w skład której wchodzi działka nr 100, o długości 105 m,
- 382) droga w obrębie Święck Strumiany od drogi powiatowej nr 2072B we wsi Święck Strumiany do granicy obrębu Wólka Duża w Gminie Wysokie Mazowieckie, w skład której wchodzi działka nr 101, o długości 1925 m,
- 383) droga w obrębie Święck Strumiany od drogi powiatowej nr 2072B we wsi Święck Strumiany do drogi powiatowej nr 2074B w obrębie Dąbrowa Wielka, w skład której wchodzi działki nr 103,125(część) i 108 z obrębu Święck Strumiany, nr 225 z obrębu Dąbrowa Cherubiny oraz nr 454 i 455/2 z obrębu Dąbrowa Wielka, o łącznej długości 3960 m,
- 384) droga w obrębie Święck Strumiany od drogi powiatowej nr 2072B we wsi Święck Strumiany do drogi gminnej stanowiącej działkę nr 103, w skład której wchodzi działki nr 104 i 105, o łącznej długości 190 m,
- 385) droga w obrębie Święck Strumiany od drogi gminnej stanowiącej działkę nr 108 do granicy obrębu Święck Wielki w Gminie Wysokie Mazowieckie, w skład której wchodzi działki nr 106 i 125(część), o łącznej długości 490 m,
- 386) droga w obrębie Święck Strumiany od drogi gminnej stanowiącej działkę nr 108 do granicy obrębu Kaczyn Stary, w skład której wchodzi działka nr 115, o długości 330 m,
- 387) droga w obrębie Święck Strumiany od drogi gminnej stanowiącej działkę nr 108 do granicy obrębu Kaczyn Stary, w skład której wchodzi działka nr 116, o długości 300 m,

- 388) droga w obrębie Świątek Strumiany od drogi gminnej stanowiącej działkę nr 101 do działki do granicy obrębu Świątek Wielki w Gminie Wysokie Mazowieckie, w skład której wchodzi działka nr 124, o długości 300 m,
- 389) droga w obrębie Zalesie Stare od drogi gminnej nr 107989B we wsi Zalesie Stare do działki nr 144, w skład której wchodzi działka nr 272, o długości 140 m,
- 390) droga w obrębie Zalesie Stefanowo od drogi powiatowej nr 2073B drogi gminnej nr 107971B, w skład której wchodzi działki nr 65(część) 75/2 i 87 z obrębu Zalesie Stefanowo oraz nr 194 z obrębu Zalesie Stare, o łącznej długości 2110 m,
- 391) droga w obrębie Zalesie Stefanowo od drogi gminnej stanowiącej działkę nr 88 do drogi gminnej stanowiącej działkę nr 194 w obrębie Zalesie Stare, w skład której wchodzi działka nr 65(część), o długości 360 m,
- 392) droga w obrębie Zalesie Stefanowo od drogi powiatowej nr 2073B drogi gminnej nr 107971B, w skład której wchodzi działki nr 66/2 ,67 (część) i 88, o łącznej długości 2190 m,
- 393) droga w obrębie Zalesie Stefanowo od drogi gminnej stanowiącej działkę nr 70 do działki nr 20, w skład której wchodzi działka nr 67(część), o długości 745 m,
- 394) droga w obrębie Zalesie Stefanowo od drogi gminnej nr 107988B do działki nr 50, w skład której wchodzi działka nr 79, o długości 150 m,
- 395) droga w obrębie Zaręby Bindugi od drogi gminnej nr 107973B we wsi Zaręby Bindugi do działki nr 10/4, w skład której wchodzi działka nr 11, o długości 120 m,
- 396) droga w obrębie Zaręby Bindugi od drogi gminnej nr 107973B we wsi Zaręby Bindugi do drogi powiatowej nr 2073B we wsi Zaręby Świąchy w obrębie Zaręby Świąchy, w skład której wchodzi działki nr 16/1 z obrębu Zaręby Bindugi, nr 202 z obrębu Krzeczkowo Mianowskie oraz nr 107/2 z obrębu Zaręby Świąchy, o łącznej długości 3310 m
- 397) droga w obrębie Zaręby Bindugi od drogi gminnej nr 107973B we wsi Zaręby Bindugi do działki nr 54/5, w skład której wchodzi działka nr 54/7, o długości 770 m,
- 398) droga w obrębie Zaręby Bindugi od drogi gminnej nr 107973B we wsi Zaręby Bindugi do działki nr 66, w skład której wchodzi działka nr 69, o długości 440 m,
- 399) droga w obrębie Zaręby Góry Leśne od granicy obrębu Zaręby Bolędy w Gminie Andrzejewo woj. mazowieckie do granicy obrębu Zaręby Kramki w Gminie Zambrów, w skład której wchodzi działki nr 100/3,101,103 i 105/2, o łącznej długości 1375 m,
- 400) droga w obrębie Zaręby Góry Leśne od drogi gminnej stanowiącej działkę nr 105/2 do działki nr 61, w skład której wchodzi działka nr 106, o długości 475 m,
- 401) droga w obrębie Zaręby Góry Leśne od drogi gminnej stanowiącej działkę nr 101 do działki nr 96, w skład której wchodzi działka nr 112, o długości 175 m,
- 402) droga w obrębie Zaręby Góry Leśne od drogi gminnej stanowiącej działkę nr 101 do działki nr 75, w skład której wchodzi działka nr 113, o długości 135 m,
- 403) droga w obrębie Zaręby Góry Leśne od granicy obrębu Zaręby Grzymały w Gminie Zambrów do granicy obrębu Zaręby Skórki, w skład której wchodzi działki nr 114 i 115, o łącznej długości 725 m

- 404) droga w obrębie Zaręby Góry Leśne od drogi gminnej stanowiącej działkę nr 102 do drogi gminnej stanowiącej działkę nr 114, w skład której wchodzi działka nr 116, o długości 1350 m,
- 405) droga w obrębie Zaręby Góry Leśne od drogi gminnej stanowiącej działkę nr 100/3 przez wieś Zaręby Góry Leśne do działki nr 8/2, w skład której wchodzi działka nr 271, o długości 450 m,
- 406) droga w obrębie Zaręby Sasiny od drogi gminnej stanowiącej działkę nr 269 do działki nr 20/3, w skład której wchodzi działki nr 28 z obrębu Zaręby Sasiny oraz nr 78 z obrębu Zalesie Stefanowo, o łącznej długości 390 m,
- 407) droga w obrębie Zaręby Sasiny od drogi powiatowej nr 2073B do działki nr 26, w skład której wchodzi działka nr 29, o długości 385 m,
- 408) droga w obrębie Zaręby Sasiny od drogi powiatowej nr 2073B przez przysiółek Gaudyna do granicy obrębu Zaręby Kramki w Gminie Zambrów, w skład której wchodzi działki nr 30/2 z obrębu Zaręby Sasiny, nr 70 z obrębu Zalesie Stefanowo oraz nr 107 i 108 z obrębu Zaręby Skórki, o łącznej długości 1375 m,
- 409) droga w obrębie Zaręby Sasiny od drogi powiatowej nr 2073B przez przysiółek Zaręby Sasiny do drogi gminnej stanowiącej działkę nr 66/2 w obrębie Zalesie Stefanowo, w skład której wchodzi działki nr 34 z obrębu Zaręby Sasiny i nr 71/2 z obrębu Zalesie Stefanowo, o łącznej długości 375 m,
- 410) droga w obrębie Zaręby Sasiny od drogi gminnej stanowiącej działkę nr 269 do działki nr 25, w skład której wchodzi działka nr 37, o długości 550 m,
- 411) droga w obrębie Zaręby Sasiny od drogi gminnej stanowiącej działkę nr 37 do działki nr 27, w skład której wchodzi działka nr 38, o długości 260 m,
- 412) droga w obrębie Zaręby Sasiny od drogi gminnej nr 107972B do granicy obrębu Zaręby Święchy, w skład której wchodzi działka nr 269, o długości 1115 m,
- 413) droga w obrębie Zaręby Sasiny od drogi powiatowej nr 2073B do granicy obrębu Zaręby Święchy, w skład której wchodzi działka nr 271, o długości 160 m,
- 414) droga w obrębie Zaręby Skórki od drogi gminnej nr 107971B do działki nr 4, w skład której wchodzi działki nr 8/15 i 111, o łącznej długości 840 m,
- 415) droga w obrębie Zaręby Skórki od drogi gminnej nr 107971B do działki nr 104/2, w skład której wchodzi działka nr 106, o długości 650 m,
- 416) droga w obrębie Zaręby Skórki od drogi gminnej stanowiącej działkę nr 105 do drogi gminnej stanowiącej działkę nr 109, w skład której wchodzi działka nr 104, o długości 625 m,
- 417) droga w obrębie Zaręby Skórki od drogi gminnej nr 107971B do drogi gminnej stanowiącej działkę nr 106, w skład której wchodzi działki nr 105 z obrębu Zaręby Skórki i 65(część) z obrębu Zalesie Stefanowo, o łącznej długości 420 m,
- 418) droga w obrębie Zaręby Skórki od granicy obrębu Zaręby Krztek w Gminie Zambrów do działki nr 42, w skład której wchodzi działki nr 109 i 112, o łącznej długości 1325 m,
- 419) droga w obrębie Zaręby Skórki od granicy obrębu Goski Obrębskie w Gminie Zambrów do od granicy obrębu Zaręby Krztek w Gminie Zambrów, w skład której wchodzi działka nr 110, o długości 90 m,

- 420) droga w obrębie Zareby Skórki od drogi gminnej stanowiącej działkę nr 101 do działki nr 93/1, w skład której wchodzi działka nr 113, o długości 280 m,
- 421) droga w obrębie Zareby Święchy od drogi gminnej stanowiącej działkę nr 105/2 do działki nr 39, w skład której wchodzi działka nr 69, o długości 155 m,
- 422) droga w obrębie Zareby Święchy od drogi gminnej stanowiącej działkę nr 107/2 do działki nr 81, w skład której wchodzi działki nr 71/1, 71/2 i 110, o łącznej długości 1040 m,
- 423) droga w obrębie Zareby Święchy od drogi powiatowej nr 2073B do granicy obrębu Ołdaki Polonia w Gminie Andrzejewo woj. mazowieckie, w skład której wchodzi działki nr 99/2 z obrębu Zareby Święchy oraz nr 102 i 111 z obrębu Zareby Góry Leśne, o łącznej długości 1180 m,
- 424) droga w obrębie Zareby Święchy od drogi powiatowej nr 2073B do granicy obrębu Zareby Góry Leśne, w skład której wchodzi działka nr 100/4, o długości 1075 m,
- 425) droga w obrębie Zareby Święchy od drogi powiatowej nr 2073B do granicy obrębu Zareby Sasiny, w skład której wchodzi działka nr 100/6, o długości 300 m,
- 426) droga w obrębie Zareby Święchy od drogi powiatowej nr 2073B we wsi Zareby Święchy do drogi gminnej stanowiącej działkę nr 107/2, w skład której wchodzi działki nr 106/2 z obrębu Zareby Święchy oraz nr 35 z obrębu Zareby Sasiny, o łącznej długości 1005 m,
- 427) droga w obrębie Zareby Święchy od drogi powiatowej nr 2073B do granicy obrębu Zareby Sasiny, w skład której wchodzi działka nr 100/6, o długości 300 m,
- 428) droga w obrębie Zareby Święchy od drogi powiatowej nr 2073B do granicy obrębu Zareby Sasiny, w skład której wchodzi działka nr 105/2, o długości 350 m,
- 429) droga w obrębie Zareby Święchy od drogi powiatowej nr 2073B we wsi Zareby Święchy do granicy obrębu Zareby Kramki w Gminie Zambrów, w skład której wchodzi działki nr 101/2 z obrębu Zareby Święchy oraz nr 101 z obrębu Zareby Skórki, o łącznej długości 2725 m,
- 430) droga w obrębie Zareby Święchy od drogi gminnej stanowiącej działkę nr 107/2 do drogi gminnej stanowiącej działkę nr 109, w skład której wchodzi działka nr 108, o długości 355 m,
- 431) droga w obrębie Zareby Święchy od drogi gminnej stanowiącej działkę nr 107/2 do działki nr 70/2, w skład której wchodzi działka nr 109, o długości 500 m,
- 432) droga w obrębie Zareby Święchy od drogi gminnej stanowiącej działkę nr 107/2 do granicy obrębu Zareby Choromany w Gminie Andrzejewo woj. mazowieckie, w skład której wchodzi działka nr 111, o długości 240 m,
- 433) droga w obrębie Zareby Święchy od drogi gminnej stanowiącej działkę nr 107/2 przez przysiółek Pałapus do działki nr 21 w obrębie Zareby Sasiny, w skład której wchodzi działki nr 112 z obrębu Zareby Święchy oraz nr 36 i 268 z obrębu Zareby Sasiny, o łącznej długości 1080 m.

2 3 6 1

**UCHWAŁA NR XXVIII/201/09 RADY GMINY KOLNO**

z dnia 16 października 2009 r.

**w sprawie zaliczenia drogi wewnętrznej do kategorii dróg gminnych**

Na podstawie art. 18 ust. 2 pkt 15 ustawy z dnia 8 marca 1990 r. o samorządzie gminnym (Dz. U. z 2001 r. Nr 142, poz. 1591; z 2002 r. Nr 23, poz. 220, Nr 62, poz. 558, Nr 113, poz. 984, Nr 153, poz. 271, Nr 214, poz. 1806; z 2003 r. Nr 80, poz. 717, Nr 162, poz. 1568; z 2004 r. Nr 102, poz. 1055, Nr 116, poz. 1203, Nr 167, poz. 1759; z 2005 r. Nr 172, poz. 1441, Nr 175, poz. 1475; z 2006 r. Nr 17, poz. 128, Nr 181, poz. 1337; z 2007 r. Nr 48, poz. 327, Nr 138, poz. 974, Nr 173, poz. 1218; z 2008 r. Nr 180, poz. 1111, Nr 223, poz. 1458; z 2009 r. Nr 52, poz. 420) oraz art. 7 ust. 1 i 2 ustawy z dnia 21 marca 1985 r. o drogach publicznych (Dz. U. z 2007 r. Nr 19, poz. 115, Nr 23, poz. 136, Nr 192, poz. 1381; z 2008 r. Nr 54, poz. 326, Nr 218, poz. 1391, Nr 227, poz. 1505; z 2009 r. Nr 19, poz. 101, Nr 19, poz. 100) po zasięgnięciu opinii Zarządu Powiatu Kolneńskiego, uchwała się, co następuje:

§ 1. Zalicza się do kategorii dróg gminnych, dotychczasową drogę wewnętrzną położoną na obszarze Gminy Kolno, obręb ewidencyjny Bialiki.

§ 2. Szczegółowe położenie oraz przebieg drogi, o której mowa w § 1 uwidoczniony jest na mapie, która stanowi załącznik do niniejszej uchwały.

§ 3. Wykonanie uchwały powierza się Wójtowi Gminy.

§ 4. Uchwała wchodzi w życie po upływie 14 dni od daty jej ogłoszenia w Dzienniku Urzędowym Województwa Podlaskiego.

**Przewodniczący Rady**  
**Wojciech Jermacz**



**Załącznik Nr 1**  
do uchwały Nr XXVIII/201/09  
Rady Gminy Kolno  
z dnia 16 października 2009 r.

**Obwód Białiki** – działka ewidencyjna oznaczona numerem 75 oraz część dz. nr 21.  
Kolorem czerwonym zakreślono projektowaną drogę gminną.



2 3 6 2

**ROZSTRZYGNIĘCIE NADZORCZE WOJEWODY PODLASKIEGO**

z dnia 27 października 2009 r.

NK.II.ZCH.0911-151/09

Na podstawie art. 91 ust. 1 ustawy z dnia 8 marca 1990 r. o samorządzie gminnym (Dz. U. z 2001 roku Nr 142, poz. 1591, z 2002 r. Nr 23, poz. 220, Nr 62, poz. 558, Nr 113, poz. 984, Nr 153, poz. 1271 i Nr 214, poz. 1806, z 2003 r. Nr 80, poz. 717 i Nr 162, poz. 1568, z 2004 r. Nr 102, poz. 1055, Nr 116, poz. 1203 i Nr 167, poz. 1759, z 2005 r. Nr 172, poz. 1441 i Nr 175, poz. 1457, z 2006 r. Nr 17, poz. 128 i Nr 181, poz. 1337 z 2007 r. Nr 48, poz. 327, Nr 138, poz. 974 i Nr 173, poz. 1218, z 2008 r. Nr 180, poz. 1111 i Nr 223, poz. 1458 oraz z 2009 r. Nr 52, poz. 420)

**stwierdzam nieważność**

uchwały Nr XX/138/09 Rady Gminy Wyszki z dnia 18 września 2009 r. w sprawie pozbawienia kategorii drogi gminnej poprzez wyłączenie z użytkowania części dotychczasowej drogi położonej w obrębie wsi Koćmiery, gmina Wyszki.

**UZASADNIENIE**

W dniu 18 września 2009 r. Rada Gminy Wyszki podjęła uchwałę Nr XX/138/09 w sprawie pozbawienia kategorii drogi gminnej poprzez wyłączenie z użytkowania części dotychczasowej drogi położonej w obrębie wsi Koćmiery, gmina Wyszki, która dnia 28 września 2009 r. wpłynęła do organu nadzoru.

Przeprowadzona analiza wykazała, iż w/w uchwała została podjęta z istotnym naruszeniem prawa, w związku z czym dnia 2 października 2009 r. wszczęte zostało postępowanie nadzorcze w sprawie stwierdzenia jej nieważności.

Zgodnie z art. 10 ust. 2 ustawy z dnia 21 marca 1985 r. o drogach publicznych (Dz.U. z 2007 r. Nr 19, poz. 115 z późn. zm.) pozbawienia drogi jej kategorii dokonuje się w trybie właściwym do zaliczenia drogi do odpowiedniej kategorii, czyli z zastosowaniem art. 7 ust. 2 tejże ustawy, który nakłada na radę gminy obowiązek zasięgnięcia opinii właściwego zarządu powiatu.

Z treści uchwały Nr XX/138/09 Rady Gminy Wyszki nie wynika, aby Rada pozbawiła drogę kategorii drogi gminnej po uzyskaniu opinii właściwego zarządu powiatu. Fakt ten potwierdza również pismo Wójta Gminy Wyszki z dnia 2 października 2009 r. znak.: Or.0150-13/09 informujące, iż przed podjęciem przez Radę w/w uchwały, nie uzyskano opinii właściwego zarządu powiatu.

W ocenie organu nadzoru uzyskanie opinii właściwego zarządu powiatu, to czynność z zakresu współdziałania, która winna zostać dokonana przed podjęciem uchwały. Mając na uwadze regulacje przyjęte w ustawie z dnia 21 marca 1985 r. o drogach publicznych należy stwierdzić, iż uzyskanie przez radę gminy w/w opinii, w procesie decyzyjnym, jest działaniem obligatoryjnym.

Niezastosowanie przez Radę Gminy Wyszki właściwego trybu podjęcia uchwały o pozbawieniu drogi kategorii drogi gminnej, poprzez niezasięgnięcie opinii zarządu powiatu, stanowi istotne naruszenie prawa, dlatego też skutkuje stwierdzeniem nieważności uchwały Nr XX/138/09 Rady Gminy Wyszki z dnia 18 września 2009 r. w sprawie pozbawienia kategorii drogi gminnej poprzez wyłączenie z użytkowania części dotychczasowej drogi położonej w obrębie wsi Koćmiery, gmina Wyszki.

Na niniejsze rozstrzygnięcie służy gminie prawo wniesienia skargi do Wojewódzkiego Sądu Administracyjnego w Białymstoku, za pośrednictwem Wojewody Podlaskiego, w terminie 30 dni od daty jego doręczenia.

**Z up. Wojewody Podlaskiego**  
**Lidia Stupak**  
**Dyrektor Wydziału Nadzoru i Kontroli**

**2 3 6 3**

**ROZSTRZYGNIECIE NADZORCZE WOJEWODY PODLASKIEGO**

z dnia 28 października 2009 r.

NK.II.AŁ.0911-150/09

Na podstawie art. 91 ust. 1 ustawy z dnia 8 marca 1990 r. o samorządzie gminnym (Dz. U. z 2001 roku Nr 142, poz. 1591, z 2002 r. Nr 23, poz. 220, Nr 62, poz. 558, Nr 113, poz. 984, Nr 153, poz. 1271 i Nr 214, poz. 1806, z 2003 r. Nr 80, poz. 717 i Nr 162, poz. 1568, z 2004 r. Nr 102, poz. 1055 i Nr 116, poz. 1203 oraz z 2005 r. Nr 172, poz. 1441 i Nr 175, poz. 1457, z 2006 r. Nr 17, poz. 128 i Nr 181, poz. 1337 z 2007 r. Nr 48, poz. 327, Nr 138, poz. 974, Nr 173, poz. 1218 z 2008 r. Nr 180, poz. 1111, Nr 223, poz. 1458 oraz z 2009 r. Nr 52, poz. 420)

**stwierdzam nieważność**

uchwały Nr XLVI/570/09 Rady Miejskiej Białegostoku z dnia 7 września 2009 r. w sprawie nadania nazwy ulicy, położonej w Białymstoku na osiedlu Nr 14 – Mickiewicza.

**U Z A S A D N I E N I E**

W dniu 28 września 2009 r. Rada Miejska Białegostoku podjęła uchwałę Nr XLVI/570/09 w sprawie nadania nazwy ulicy, położonej w Białymstoku na osiedlu Nr 14 – Mickiewicza. Uchwała w dniu 2 października 2009 r. wpłynęła do organu nadzoru.



Przeprowadzona kontrola legalności uchwały wykazała, iż została ona podjęta z istotnym naruszeniem prawa, w związku z czym w dniu 16 października 2009 r. wszczęte zostało postępowanie nadzorcze w sprawie stwierdzenia jej nieważności.

Rada Miejska Białegostoku mocą przedmiotowej uchwały nadała nazwę ulicy, położonej na osiedlu Nr 14 w Białymstoku, oznaczonej na szkicu sytuacyjnym stanowiącym załącznik do niniejszej uchwały – Franciszka Malinowskiego.

Przeprowadzone postępowanie nadzorcze wykazało, iż na sesji Rady Miejskiej Białegostoku w dniu 28 września 2009 r., Rada już uprzednio, poprzez podjęcie większością głosów uchwały Nr XLVI/569/09, nadała odcinkowi ulicy, położonemu na osiedlu Nr 14 w Białymstoku, nazwę Świętego Pio. Tym samym Rada Miejska Białegostoku rozstrzygnęła kwestię nadania nazwy przedmiotowemu odcinkowi ulicy położonemu na osiedlu Nr 14 w Białymstoku, poprzez przyjęcie uchwały Nr XLVI/569/09.

Procedowanie nad tym samym przedmiotem przez organ stanowiący jednostki samorządu terytorialnego jest dopuszczalne w sytuacji, gdy poprzednio ustanowione normy w tym zakresie zostaną przez radę znowelizowane.

Przyjęte w rozporządzeniu Prezesa Rady Ministrów z dnia 20 czerwca 2002 r. Zasady techniki prawodawczej (Dz. U. Nr 100, poz. 908) w § 14 ust. 2 oraz w § 39 ust. 1 w związku z § 143, wprowadzają zasadę, iż jeżeli ustawa (uchwała) reguluje dziedzinę spraw uprzednio unormowaną przez inną ustawę (uchwałę), to ustawa (uchwała) ta powinna zawierać także przepisy przejściowe lub dostosowujące oraz przepisy uchylające. Oznacza to, iż jeśli dany akt zawiera normy dotyczące kwestii już wcześniej uregulowanych, to musi oprócz przepisów merytorycznych zawierać przepisy, które uporządkują stan prawny, w ten sposób by jednocześnie nie obowiązywały przepisy zawierające normy wzajemnie sprzeczne. Ponadto, w § 39 ust. 1 wyżej cytowanego rozporządzenia wyraźnie wskazano, iż w przepisie uchylającym wyczerpująco wymienia się ustawy (uchwały) lub poszczególne przepisy, które ustawa (uchwała) uchyla; nie poprzestaje się na domyślnym uchyleniu poprzedniej ustawy ani jej przepisów przez odmienne uregulowanie danej sprawy w nowej ustawie (uchwale).

W kwestionowanej uchwale Rada normując sprawę już wcześniej przez nią rozstrzygniętą, nie określiła, wymaganych przez zasady legislacyjne przepisów przejściowych, dostosowujących ani uchylających, odnoszących się do wcześniej podjętej uchwały.

Pozostawienie w obrocie prawnym dwóch norm prawnych wewnątrznie sprzecznych, ustanowionych jednocześnie (na tej samej sesji), bez zastosowania norm derogacyjnych jest prawnie niedopuszczalne.

Stanowisko to znajduje potwierdzenie, m. in. w wyroku Wojewódzkiego Sądu Administracyjnego z dnia 17 marca 2009 roku, sygn. akt. II SA/Op 33/09, w którym Sąd stwierdził: „W związku z tym, że ustawodawca przyznał organom gminy uprawnienia stanowienia prawa, wskazać należy, że organy te powinny kierować się zasadami poprawnej legislacji. W doktrynie prawoznawstwa podkreśla się, iż do elementarnych zasad techniki prawodawczej należy zaliczyć regułę zakazu stosowania derogacji milczącej i nakazu stosowania derogacji wyraźnej. Powyższe reguły wynikają z przepisów § 82 i § 86 powołanego wyżej rozporządzenia w sprawie zasad techniki prawodawczej, zamieszczonych w dziale II, mających z mocy § 143

zastosowanie do aktów prawa miejscowego, stanowiących, że zmiana (nowelizacja) ustawy polega na uchyleniu niektórych jej przepisów, zastąpieniu niektórych jej przepisów przepisami o innej treści lub brzmieniu albo na dodaniu do niej nowych przepisów, nie może natomiast polegać na tym, że dawny przepis zastępuje się nowym, nie wskazując jednocześnie dokonywania tej zmiany (nowelizacja dorozumiana). Argumentem przemawiającym za niedopuszczalnością poprzestania na domyślnym uchyleniu przepisów lub przepisu przez samo odmienne uregulowanie danej sprawy jest realizacja zasady jedności prawa, a także czytelności systemu prawa poprzez pozabawienie wątpliwości które akty obowiązują, a które już nie. Derogacja wyraźna polega na precyzyjnym wskazaniu uchylanych przepisów, przy czym z uwagi na pewność i jasność porządku prawnego informacja o utracie mocy prawnej aktu normatywnego winna następować w takim samym trybie, jak ogłoszenie o jego wejściu w życie”.

W tym stanie należy przyjąć, iż Rada Miejska Białegostoku podejmując uchwałę Nr XLVI/570/09 z dnia 28 września 2009 r. dokonała powyższego niezgodnie z art. 18 ust. 2 pkt 13 ustawy z dnia 8 marca 1990 r. o samorządzie gminnym (Dz. U. z 2001 r. Nr 142, poz. 1591 ze zm.), który upoważnia Radę do podejmowania uchwał w sprawach, między innymi, dotyczących nazw ulic. Skoro bowiem w granicach przyznanych kompetencji, Rada Miejska Białegostoku zdecydowała się na podjęcie kolejnej uchwały w sprawie nadania nazwy ulicy na osiedlu Nr 14 w Białymstoku, to konsekwencją tego zabiegu legislacyjnego powinno być również rozstrzygnięcie co do zakresu obowiązywania uprzednio podjętej uchwały Nr XLVI/569/09.

Powyższe naruszenie prawa jest na tyle istotne, iż skutkuje stwierdzeniem nieważności uchwały Nr XLVI/570/09 Rady Miejskiej Białegostoku z dnia 7 września 2009 r. w sprawie nadania nazwy ulicy, położonej w Białymstoku na osiedlu Nr 14 – Mickiewicza.

Na niniejsze rozstrzygnięcie Gminie służy prawo wniesienia skargi do Wojewódzkiego Sądu Administracyjnego w Białymstoku, za pośrednictwem Wojewody Podlaskiego, w terminie 30 dni od daty jego doręczenia.

**Z up. Wojewody Podlaskiego**  
**Lidia Stupak**  
**Dyrektor Wydziału Nadzoru i Kontroli**

2 3 6 4

## ROZSTRZYGNIĘCIE NADZORCZE WOJEWODY PODLASKIEGO

z dnia 28 października 2009 r.

NK.II.AŁ.0911- 152/09

Na podstawie art. 91 ust. 1 ustawy z dnia 8 marca 1990 r. o samorządzie gminnym (Dz. U. z 2001 roku Nr 142, poz. 1591, z 2002 r. Nr 23, poz. 220, Nr 62, poz. 558, Nr 113, poz. 984, Nr 153, poz. 1271 i Nr 214, poz. 1806, z 2003 r. Nr 80, poz. 717 i Nr 162, poz. 1568, z 2004 r. Nr 102, poz. 1055 i Nr 116, poz. 1203 oraz z 2005 r. Nr 172, poz. 1441 i Nr 175, poz. 1457, z 2006 r. Nr 17, poz. 128 i Nr 181, poz. 1337 z 2007 r. Nr 48, poz. 327, Nr 138, poz. 974 i Nr 173, poz. 1218 z 2008 r. Nr 180, poz. 1111, Nr 223, poz. 1458 oraz z 2009 r. Nr 52, poz. 420)

### stwierdzam nieważność

uchwały Nr XLVI/572/09 Rady Miejskiej Białegostoku z dnia 28 września 2009 r. zmieniającej uchwałę w sprawie ustalenia liczby punktów sprzedaży napojów zawierających powyżej 4,5 % alkoholu (z wyjątkiem piwa) przeznaczonych do spożycia poza miejscem sprzedaży oraz w miejscu sprzedaży, zasad usytuowania miejsc sprzedaży, a także sprzedaży i podawania napojów alkoholowych.

### UZASADNIENIE

W dniu 28 września 2009 r. Rada Miejska Białegostoku podjęła uchwałę Nr XLVI/572/09 zmieniającą uchwałę w sprawie ustalenia liczby punktów sprzedaży napojów zawierających powyżej 4,5 % alkoholu (z wyjątkiem piwa) przeznaczonych do spożycia poza miejscem sprzedaży oraz w miejscu sprzedaży, zasad usytuowania miejsc sprzedaży, a także sprzedaży i podawania napojów alkoholowych. Przedmiotowa uchwała w dniu 2 października 2009 r. wpłynęła do organu nadzoru.

Przeprowadzona kontrola legalności wykazała, iż uchwała została podjętych z istotnym naruszeniem prawa, w związku z czym w dniu 16 października 2009 r. wszczęte zostało postępowanie nadzorcze w sprawie stwierdzenia jej nieważności.

Uchwałą Nr XLVI/572/09 Rada Miejska Białegostoku zmieniła uchwałę Nr XI/83/07 Rady Miejskiej Białegostoku z dnia 20 kwietnia 2007 roku w sprawie ustalenia liczby punktów sprzedaży napojów zawierających powyżej 4,5 % alkoholu (z wyjątkiem piwa) przeznaczonych do spożycia poza miejscem sprzedaży oraz w miejscu sprzedaży, zasad usytuowania miejsc sprzedaży, a także sprzedaży i podawania napojów alkoholowych (Dz. U. Woj. Podl. Nr 123, poz. 1113), nadając jej brzmienie § 1: „*Ustala się na terenie miasta Białegostoku limit 1000 punktów sprzedaży napojów zawierających powyżej 4,5% alkoholu (z wyjątkiem piwa) przeznaczonych do spożycia w miejscu i poza miejscem sprzedaży.*” Tym samym Rada Miejska Białegostoku zwiększyła z 550 do 1000 punktów sprzedaży napojów alkoholowych, tj. o około 82 % dotychczasową liczbę punktów sprzedaży napojów zawierających powyżej 4,5 % alkoholu (z wyjątkiem piwa) przeznaczonych do spożycia w miejscu i poza miejscem sprzedaży.

W toku badania legalności przedmiotowej uchwały organ nadzoru stwierdził, iż powyższego uregulowania Rada dokonała sprzecznie z postanowieniami ustawy z dnia 26 października 1982 roku o wychowaniu w trzeźwości i przeciwdziałaniu alkoholizmowi (Dz. U. z 2007 r. Nr 70, poz. 473 ze zm.). Swoisty charakter przedmiotowej ustawy pociąga za sobą zobowiązanie do podejmowania na jej podstawie aktów, między innymi uchwał, spełniających ustalony w ustawie cel, czyli podejmowanie działań zmierzających do ograniczenia spożywania napojów alkoholowych oraz ograniczanie dostępności alkoholu. (vide: uzasadnienie do wyroku Naczelnego Sądu Administracyjnego z dnia 3 stycznia 1995 r., sygn. akt SA/Kr 2937/94).

Biorąc pod uwagę powyższe, organ nadzoru stoi na stanowisku, iż upoważnienie dane radzie gminy w art. 12 ust. 1 ustawy o wychowaniu i przeciwdziałaniu alkoholizmowi do ustalenia liczby punktów sprzedaży napojów zawierających powyżej 4,5 % (z wyjątkiem piwa), przeznaczonych do spożycia poza miejscem sprzedaży, jak i w miejscu sprzedaży, powinno być dostosowane do potrzeb ograniczenia dostępności alkoholu. W związku z powyższym liczba punktów sprzedaży napojów alkoholowych powinna być określona z uwzględnieniem art. 1 ustawy o wychowaniu w trzeźwości i przeciwdziałaniu alkoholizmowi stanowiącym, iż organy administracji rządowej i jednostek samorządu terytorialnego są obowiązane do podejmowania działań zmierzających do ograniczania spożycia napojów alkoholowych oraz zmiany struktury ich spożywania, inicjowania i wspierania przedsięwzięć mających na celu zmianę obyczajów w zakresie sposobu spożywania tych napojów, podejmowania działań na rzecz trzeźwości w miejscu pracy, przeciwdziałania powstawaniu i usuwania następstw nadużywania alkoholu, a także wspierania działalności w tym zakresie organizacji społecznych i zakładów pracy (ust. 1). Organy, o których mowa w ust. 1, popierają także tworzenie i rozwój organizacji społecznych, których celem jest krzewienie trzeźwości i abstynencji, oddziaływanie na osoby nadużywające alkoholu oraz udzielanie pomocy ich rodzinom, jak również zapewniają warunki sprzyjające działaniom tych organizacji (ust. 2). Organy, o których mowa w ust. 1, współdziałają również z Kościołem Katolickim i innymi kościołami oraz związkami wyznaniowymi w zakresie wychowania w trzeźwości i przeciwdziałania alkoholizmowi (ust. 3).

Należy podkreślić, że wprawdzie nie istnieje prosty związek pomiędzy zwiększeniem liczby punktów sprzedaży napojów alkoholowych a wzrostem negatywnych zjawisk związanych ze spożyciem alkoholu (vide: wyrok z dnia 23 marca 2004 r. Wojewódzkiego Sądu Administracyjnego we Wrocławiu sygn. akt II SA/Wr 2964/01), to jednak każdorazowe zwiększenie przedmiotowej liczby punktów wymaga uzasadnienia podejmowanej decyzji. Dotyczy to zwłaszcza wskazania powodów, dla których Rada zdecydowała o prawie podwojeniu liczby tych punktów.

Z zebranego materiału dowodowego wynika, że Prezydent Miasta wnioskuje o zwiększenie liczby punktów alkoholowych o 70, uzasadniając to dynamicznym rozwojem przedsiębiorczości Gminy oraz wykorzystaniem limitu punktów sprzedaży napojów alkoholowych określonych przez Radę Miejską Białegostoku w 2007 roku.

Natomiast Rada, decydując o zwiększeniu liczby punktów o 450, nie wskazała przesłanek w oparciu o które ustaliła właśnie taką liczbę punktów, powołując się w uzasadnieniu do uchwały na konieczność „zapewnienia podmiotom gospodarczym równego startu przy podejmowaniu działalności gospodarczej. Zwiększenie limitów punktów sprzedaży napojów alkoholowych jest ważnym krokiem w kierunku urzeczywistnienia zasady równości wobec prawa podmiotów działalności gospodarczej. Zasada została określona w art. 6 pkt 1 ustawy z dnia 2 lipca 2004 roku o swobodzie działalności gospodarczej. Tworzenie prawa miejscowego winno uwzględniać zaistniałe w naszym mieście związane z rozwojem gospodarczym i powstaniem nowych inwestycji.”

Należy zaznaczyć, iż jeżeli ustawa upoważnia radę gminy do ustalenia liczby punktów sprzedaży napojów alkoholowych, to realizacja tej kompetencji, musi mieścić się w granicach określonych ustawą o wychowaniu w trzeźwości i przeciwdziałaniu alkoholizmowi i służyć realizacji celów z niej wynikających, zatem nie może polegać na ustaleniu dowolnej liczby punktów sprzedaży napojów alkoholowych zawierających powyżej 4,5 % (z wyjątkiem piwa). Takie działanie bowiem należy uznać za niezgodne z prawem. Potwierdzeniem powyższego stanowiska jest wyrok Naczelnego Sądu Administracyjnego z 3 stycznia 1995 r. , który stwierdził, że jeżeli cel jest wytyczony przez ustawę wprost, a podmiot realizujący tę właśnie ustawę wykonuje w jej ramach działania nie zmierzając do realizacji tego celu, to można uznać, że działa on niezgodnie z prawem, a nawet bez podstawy prawnej (SA/Kr 2937/94).

Biorąc pod uwagę powyższe, organ nadzoru stoi na stanowisku, iż zwiększenie liczby punktów sprzedaży napojów alkoholowych (o około 82 %) powinno wynikać z uzasadnionych przesłanek, uwzględniających również przepisy ustawy o wychowaniu i przeciwdziałaniu alkoholizmowi, jak i przyjęty przez Radę uchwałą Nr XXXIV/430/08 Miejski program profilaktyki i rozwiązywania problemów alkoholowych na 2009 rok.

Mając powyższe na uwadze należy stwierdzić, iż Rada Miejska Białegostoku przyjmując uchwałę Nr XLVI/572/09 z dnia 28 września 2009 r. dokonała powyższego z przekroczeniem kompetencji wynikających z art. 12 w związku z art. 1 i art. 2 ustawy o wychowaniu i przeciwdziałaniu alkoholizmowi, tym samym naruszyła obowiązujący porządek prawny.

Na niniejsze rozstrzygnięcie służy Gminie prawo wniesienia skargi do Wojewódzkiego Sądu Administracyjnego w Białymstoku, za pośrednictwem Wojewody Podlaskiego, w terminie 30 dni od daty jego doręczenia.

**Z up. Wojewody Podlaskiego**  
**Lidia Stupak**  
**Dyrektor Wydziału Nadzoru i Kontroli**

**2 3 6 5**

**POROZUMIENIE**

z dnia 8 października 2009 r.

pomiędzy Powiatem Białostockim reprezentowanym przez Zarząd Powiatu Białostockiego w imieniu którego działają:

- 1) Adam Kamiński - Wicestarosta Powiatu Białostockiego
  - 2) Jarosław Wądołowski - Członek Zarządu Powiatu Białostockiego
- a Gminą Michalowo reprezentowaną przez Burmistrza Michałowa

- 1) Marka Nazarko

**w sprawie powierzenia Gminie Michalowo prowadzenia i finansowania zadania "Przebudowa drogi powiatowej Nr 1461B Szymki - Nowosady - Zaleszany - przejście przez m. Nowosady (wykonanie przebudowy chodników, krawężników, zjazdów oraz nawierzchni od km 0+000 do km 0+300)"**

Na podstawie art. 19, ust. 4 ustawy z dnia 21 marca 1985 r. o drogach publicznych (Dz. U. z 2007 r. Nr 19, poz. 115 ze zm.), art. 5 ust. 2 ustawy z dnia 5 czerwca 1998 r. o samorządzie powiatowym (Dz. U. z 2001 r. Nr 142, poz. 1592 ze zm.), art. 8 ust. 2a ustawy z dnia 8 marca 1990r. o samorządzie gminnym (Dz. U. z 2001 r. Nr 142, poz. 1591 ze zm.), Uchwały Nr XXXVI/333/09 Rady Powiatu Białostockiego z dnia 24 września 2009 roku w sprawie powierzenia Gminie Michałowo prowadzenia i finansowania zadania "Przebudowa drogi powiatowej Nr 1461B Szymki - Nowosady - Zaleszany - przejście przez m. Nowosady (wykonanie przebudowy chodników, krawężników, zjazdów oraz nawierzchni od km 0+000 do km 0+300)" oraz Uchwały Nr XXXI/281/09 Rady Miejskiej w Michałowie z dnia 3 września 2009 r. w sprawie udzielenia pomocy rzeczowej Powiatowi Białostockiemu w zakresie przebudowy drogi powiatowej Nr 1461B Szymki - Nowosady - Zaleszany - przejście przez m. Nowosady (wykonanie przebudowy chodników, krawężników, zjazdów oraz nawierzchni od km 0+000,00 do km 0+300,00) strony zawierają porozumienie o następującej treści:

§ 1.

- 1) W związku z Uchwałą Nr XXXI/281/09 Rady Miejskiej w Michałowie z dnia 3 września 2009 r. w sprawie udzielenia pomocy rzeczowej Powiatowi Białostockiemu w zakresie przebudowy drogi powiatowej Nr 1461B Szymki - Nowosady - Zaleszany - przejście przez m. Nowosady (wykonanie chodników, krawężników, zjazdów oraz nawierzchni od km 0+000,00 do km 0+300,00) Gmina zapewnia środki finansowe w wysokości 300.000 zł (słownie: trzysta tysięcy złotych).
- 2) Inwestorem zadania objętego porozumieniem jest Burmistrz Michałowa.

§ 2.

- 1) Zarząd Powiatu Białostockiego oświadcza, że jest zarządcą drogi dla drogi powiatowej Nr 1461B.
- 2) Zarząd Powiatu Białostockiego zezwala na dysponowanie pasem drogowym przy wykonywaniu zadania określonego w § 1.
- 3) Powiat uczestniczy w realizacji porozumienia za pośrednictwem Powiatowego Zarządu Dróg w Białymstoku wykonującego obowiązki zarządu drogi.

§ 3.

- 1) Koszty wykonanego zadania Burmistrz Michałowa pokrywać będzie realizując przedstawione przez wykonawców faktury, wystawione na podstawie protokołów odbioru, do których wykonawca każdorazowo dołączy komplet dokumentów wymaganych przez Powiatowy Zarząd Dróg w Białymstoku.
- 2) Wszelkie skutki prawne i finansowe wynikające z zawarcia porozumienia ponosi Gmina Michałowo.

§ 4. Po zakończeniu realizacji powierzonego zadania Burmistrz Michałowa prześle Powiatowemu Zarządowi Dróg w Białymstoku, pełniącemu w imieniu Zarządu Powiatu funkcję zarządu drogi, poniesione przez Gminę Michałowo nakłady inwestycyjne dowodem PT.

§ 5. Strony oświadczają, że wyłaniające się w czasie realizacji zadania bieżące problemy wątpliwości z nim związane, będą rozstrzygane na zasadzie wzajemnego porozumienia i w formie pisemnej.

§ 6. Porozumienie zostaje zawarte na czas określony, tj. do dnia podpisania protokołu odbioru końcowego robót, lecz nie dłużej niż do dnia 31.12.2009 r.

§ 7. Zmiany do porozumienia wymagają formy pisemnej pod rygorem nieważności.

§ 8. W sprawach nieuregulowanych w niniejszym porozumieniu będą miały zastosowanie przepisy Kodeksu Cywilnego, ustawy o drogach publicznych, ustawy o finasach publicznych.

§ 9. Porozumienie wchodzi w życie z dniem podpisania i podlega ogłoszeniu w Dzienniku Urzędowym Województwa Podlaskiego.

§ 10. Porozumienie zostało sporządzone w 4 jednobrzmiących egzemplarzach, jeden egzemplarz dla Gminy Michałowo i trzy egzemplarze dla Powiatu Białostockiego.

**Burmistrz Michałowa**  
*Marek Nazarko*

**Wicestarosta Powiatu Białostockiego**  
*Adam Kamiński*

**Członek Zarządu Powiatu Białostockiego**  
*Jarosław Wądołowski*

---

Egzemplarze bieżące oraz z lat ubiegłych można zamówić i nabyć:

- 1) w Biurze Organizacyjno-Administracyjnym Podlaskiego Urzędu Wojewódzkiego w Białymstoku p. 39, tel. (85) 743-95-52;
- 2) prenumerata na podstawie nadesłanego zamówienia (płatne z góry): kwartalna 933,55 zł (w tym 7 % VAT), półroczna 1.867,11 zł (w tym 7 % VAT). Należność za prenumeratę z określeniem kwartału należy wpłacać na konto KB S.A. II Oddział Białystok 34150013441213400265570000 Zakład Obsługi Podlaskiego Urzędu Wojewódzkiego w Białymstoku

Zbiory Dziennika Urzędowego wraz ze skorowidzami są do wglądu w Redakcji Dziennika Urzędowego Województwa Podlaskiego, ul. A. Mickiewicza 3, 15-213 Białystok, p. 231, tel. (85) 743-93-54

---

**Wydawca:** Wojewoda Podlaski

**Redakcja:** Wydział Nadzoru i Kontroli Podlaskiego Urzędu Wojewódzkiego w Białymstoku,  
Redakcja Dziennika Urzędowego Województwa Podlaskiego, 15-213 Białystok, ul. A. Mickiewicza 3,  
tel./fax: (85) 743-93-75, e-mail: tkoczta@bialystok.uw.gov.pl

**Skład, druk:** Podlaski Urząd Wojewódzki w Białymstoku - Zakład Obsługi PUW w Białymstoku, 15-213 Białystok, ul. A. Mickiewicza 3,  
tel. (85) 743-95-06, e-mail: amatusiak@poczta.bialystok.uw.gov.pl

**Rozpowszechnianie:** Podlaski Urząd Wojewódzki w Białymstoku, Biuro Organizacyjno-Administracyjne,  
15-213 Białystok, ul. A. Mickiewicza 3, tel. 85 743-95-52, e-mail: jwaszkiewicz@bialystok.uw.gov.pl

**Treść** wydawanych dzienników dostępna jest w Internecie pod adresem [www.bialystok.uw.gov.pl/PUWMCMS/Dziennik\\_Urzedowy/](http://www.bialystok.uw.gov.pl/PUWMCMS/Dziennik_Urzedowy/)  
lub w Elektronicznym Dzienniku Urzędowym Województwa Podlaskiego pod adresem <http://edziennik.bialystok.uw.gov.pl/>

---

Tłoczono z polecenia Wojewody Podlaskiego  
w Zakładzie Obsługi Podlaskiego Urzędu Wojewódzkiego w Białymstoku, ul. A. Mickiewicza 3