



DZIENNIK URZĘDOWY

WOJEWÓDZTWA PODLASKIEGO

Białystok, dnia 1 marca 2011 r.

Nr 59

TREŚĆ:

Poz.:

ROZPORZĄDZENIA

- 697 – nr 1/2011 Powiatowego Lekarza Weterynarii w Kolnie z dnia 16 lutego 2011 r. w sprawie zwalczania zgnilca amerykańskiego pszczoł na terenie gminy Kolno 5207
- 698 – nr 2/2011 Powiatowego Lekarza Weterynarii w Kolnie z dnia 16 lutego 2011 r. w sprawie zwalczania zgnilca amerykańskiego pszczoł na terenie gminy Mały Płock 5207
- 699 – nr 3/2011 Powiatowego Lekarza Weterynarii w Kolnie z dnia 16 lutego 2011 r. w sprawie zwalczania zgnilca amerykańskiego pszczoł na terenie gminy Stawiski 5208

UCHWAŁA RADY POWIATU

- 700 – nr IV/27/2011 Rady Powiatu Sokólskiego z dnia 11 lutego 2011 r. w sprawie określenia rozkładu godzin pracy aptek ogólnodostępnych na terenie powiatu sokólskiego w roku 2011 5209

UCHWAŁA RADY MIASTA

- 701 – nr V/17/11 Rady Miasta Sejny z dnia 15 lutego 2011 r. w sprawie zmiany uchwały Rady Miasta Sejny z dnia 14 grudnia 2010 r. Nr III/6/10 w sprawie podatku od nieruchomości 5211

UCHWAŁY RAD MIEJSKICH

- 702 – nr 21/V/11 Rady Miejskiej w Szczuczynie z dnia 25 stycznia 2011 r. w sprawie określenia trybu i sposobu powoływania i odwoływania członków Zespołu Interdyscyplinarnego Gminy Szczuczyn oraz ustalenia szczegółowych warunków jego funkcjonowania 5211
- 703 – nr 24/V/11 Rady Miejskiej w Szczuczynie z dnia 25 stycznia 2011 r. w sprawie ustalenia regulaminu wynagradzania nauczycieli szkół i przedszkola, dla których Gmina Szczuczyn jest organem prowadzącym 5213
- 704 – nr IV/14/11 Rady Miejskiej w Nowogrodzie z dnia 2 lutego 2011 r. w sprawie trybu i sposobu powoływania i odwoływania członków zespołu interdyscyplinarnego oraz szczegółowych warunków jego funkcjonowania .. 5219
- 705 – nr IV/19/11 Rady Miejskiej w Augustowie z dnia 14 lutego 2011 r. w sprawie określenia trybu i sposobu powoływania i odwoływania członków Zespołu Interdyscyplinarnego oraz szczegółowe warunki jego funkcjonowania 5221

UCHWAŁY RAD GMIN

- 706** – nr IV/19/11 Rady Gminy Raczki z dnia 27 stycznia 2011 r. w sprawie uchwalenia miejscowego planu zagospodarowania przestrzennego części wsi: Rudniki, Sidory, Bolesty, Wierciochy, Ludwinowo, Małe Raczki 5223
- 707** – nr IV/14/2011 Rady Gminy Jeleniewo z dnia 31 stycznia 2011 r. w sprawie przeznaczenia środków finansowych na pomoc zdrowotną dla nauczycieli szkół i placówek oświatowych prowadzonych przez Gminę Jeleniewo oraz przyjęcie regulaminu gospodarowania tymi środkami 5259
- 708** – nr IV/24/2011 Rady Gminy Sokółki z dnia 8 lutego 2011 r. w sprawie zmian w Statucie Ośrodka Pomocy Społecznej w Sokółkach 5262

ROZSTRZYGNIĘCIE NADZORCZE WOJEWODY PODLASKIEGO

- 709** – nr NK-II.4131.2.18.2011.BG Wojewody Podlaskiego z dnia 24 lutego 2011 r. stwierdzające nieważność części załącznika do uchwały Nr IV/14/2011 Rady Gminy Jeleniewo z dnia 31 stycznia 2011 roku w sprawie przeznaczenia środków finansowych na pomoc zdrowotną dla nauczycieli szkół i placówek oświatowych prowadzonych przez Gminę Jeleniewo oraz przyjęcie regulaminu gospodarowania tymi środkami 5263

DECYZJA

- 710** – nr OLB-4210-35(17)/2010/2011/538/VII/AW Prezesa Urzędu Regulacji Energetyki z dnia 23 lutego 2011 r. w sprawie zatwierdzenia taryfy dla ciepła Zakładu Energetyki Ciepłej, Wodociągów i Kanalizacji w Choroszczu Spółka z ograniczoną odpowiedzialnością 5265

POROZUMIENIE

- 711** – zawarte w dniu 12 stycznia 2011 r. pomiędzy Starostą Powiatu Białostockiego a Dyrektorem Narwiańskiego Parku Narodowego w sprawie nadzoru nad gospodarką leśną w lasach niestanowiących własności Skarbu Państwa 5270

ANEKS

- 712** – nr 1 z dnia 31 stycznia 2011 r. zawarty pomiędzy Gminą Białystok a Gminą Supraśl do porozumienia nr 3/2010 z dnia 30 marca 2010 r. w sprawie przyjęcia do prowadzenia przez Gminę Białystok zadań publicznych w zakresie oświaty i wychowania powierzonych przez Gminę Supraśl zawartego pomiędzy Gminą Białystok, a Gminą Supraśl 5275

SPRAWOZDANIE

- 713** – Starosty Sokólskiego z dnia 24 stycznia 2011 r. z działalności Komisji Bezpieczeństwa i Porządku za rok 2010 5276



697

ROZPORZĄDZENIE NR 1/2011 POWIATOWEGO LEKARZA WETERYNARII W KOLNIE

z 16 lutego 2011 r.

w sprawie zwalczania zgnilca amerykańskiego pszczoł na terenie gminy Kolno

Na podstawie art. 45 ust.1 pkt 1, pkt 3 lit. b, pkt 4 oraz ust. 3 ustawy z dnia 11 marca 2004 r. o ochronie zdrowia zwierząt oraz zwalczaniu chorób zakaźnych zwierząt (Dz. U. z 2008 r. Nr 213, poz. 1342 oraz z 2010 r. Nr 47, poz. 278, Nr 60, poz. 372 i Nr 78, poz. 513) zarządza się, co następuje:

§ 1. Określa się obszar zapowietrzony zgnilcem amerykańskim pszczoł obejmujący teren sołectwa: Borkowo w gminie Kolno.

§ 2. Określa się obszar zagrożony zgnilcem amerykańskim pszczoł obejmujący teren sołectw: Janowo w gminie Kolno, Stare Rakowo, Korzeniste w gminie Mały Płock.

§ 3. Na obszarze zapowietrzonym i zagrożonym chorobą, o którym mowa w § 1 i § 2 zakazuje się:

- 1) przemieszczania rodzin pszczelich, matek pszczelich, pni pszczelich, pszczoł i czerwia, produktów pszczelarskich oraz sprzętu i narzędzi używanych do pracy w pasiece bez zgody Powiatowego Lekarza Weterynarii w Kolnie;
- 2) organizowania wystaw i targów z udziałem pszczoł.

§ 4. Wójt Gminy Kolno i Wójt gminy Mały Płock oznakują odpowiednio obszar zapowietrzony i obszar zagrożony zgnilcem amerykańskim pszczoł poprzez umieszczenie tablic z napisem „UWAGA-ZGNILEC AMERYKAŃSKI PSZCZÓŁ” oraz powiadomi ludność o zakazach.

§ 5. Rozporządzenie podlega ogłoszeniu w Dzienniku Urzędowym Województwa Podlaskiego.

§ 6. Rozporządzenie wchodzi w życie z dniem podania do publicznej wiadomości.

Powiatowy Lekarz Weterynarii w Kolnie
Ryszard Marek Karwowski

698

ROZPORZĄDZENIE NR 2/2011 POWIATOWEGO LEKARZA WETERYNARII W KOLNIE

z 16 lutego 2011 r.

w sprawie zwalczania zgnilca amerykańskiego pszczoł na terenie gminy Mały Płock

Na podstawie art. 45 ust.1 pkt 1, pkt 3 lit. b, pkt 4 oraz ust. 3 ustawy z dnia 11 marca 2004 r. o ochronie zdrowia zwierząt oraz zwalczaniu chorób zakaźnych zwierząt (Dz. U. z 2008 r. Nr 213, poz. 1342 oraz z 2010 r. Nr 47, poz. 278, Nr 60, poz. 372 i Nr 78, poz. 513) zarządza się, co następuje:

§ 1. Określa się obszar zapowietrzony zgnilcem amerykańskim pszczoł obejmujący teren sołectwa: Śmiarowo w gminie Mały Płock.

§ 2. Określa się obszar zagrożony zgnilcem amerykańskim pszczoł obejmujący teren sołectw: Popki, Waśki, Włodki, Chłudnie, Mściwuje, Cwaliny Małe w gminie Mały Płock.

§ 3. Na obszarze zapowietrzonym i zagrożonym chorobą, o którym mowa w § 1 i § 2 zakazuje się:

- 1) przemieszczania rodzin pszczelich, matek pszczelich, pni pszczelich, pszczoł i czerwia, produktów pszczelarskich oraz sprzętu i narzędzi używanych do pracy w pasiece bez zgody Powiatowego Lekarza Weterynarii w Kolnie;
- 2) organizowania wystaw i targów z udziałem pszczoł.

§ 4. Wójt Gminy Mały Płock oznakuje obszar zapowietrzony i obszar zagrożony zgnilcem amerykańskim pszczoł poprzez umieszczenie tablic z napisem „UWAGA-ZGNILEC AMERYKAŃSKI PSZCZÓŁ” oraz powiadomi ludność o zakazach.

§ 5. Rozporządzenie podlega ogłoszeniu w Dzienniku Urzędowym Województwa Podlaskiego.

§ 6. Rozporządzenie wchodzi w życie z dniem podania do publicznej wiadomości.

Powiatowy Lekarz Weterynarii w Kolnie
Ryszard Marek Karwowski

699

ROZPORZĄDZENIE NR 3/2011 POWIATOWEGO LEKARZA WETERYNARII W KOLNIE

z 16 lutego 2011 r.

w sprawie zwalczania zgnilca amerykańskiego pszczoł na terenie gminy Stawiski

Na podstawie art. 45 ust.1 pkt 1, pkt 3 lit. b, pkt 4 oraz ust. 3 ustawy z dnia 11 marca 2004 r. o ochronie zdrowia zwierząt oraz zwalczaniu chorób zakaźnych zwierząt (Dz. U. z 2008 r. Nr 213, poz. 1342 oraz z 2010 r. Nr 47, poz. 278, Nr 60, poz. 372 i Nr 78, poz. 513) zarządza się, co następuje:

§ 1. Określa się obszar zapowietrzony zgnilcem amerykańskim pszczoł obejmujący teren sołectwa: Budziski w gminie Stawiski.

§ 2. Określa się obszar zagrożony zgnilcem amerykańskim pszczoł obejmujący teren sołectw: Dzieźbia, Poryte w gminie Stawiski, Korzeniste w gminie Mały Płock, Zaskrodzie, Wścieklice w gminie Kolno.

§ 3. Na obszarze zapowietrzonym i zagrożonym chorobą, o którym mowa w § 1 i § 2 zakazuje się:

- 1) przemieszczania rodzin pszczelich, matek pszczelich, pni pszczelich, pszczoł i czerwia, produktów pszczelarskich oraz sprzętu i narzędzi używanych do pracy w pasiece bez zgody Powiatowego Lekarza Weterynarii w Kolnie;
- 2) organizowania wystaw i targów z udziałem pszczoł.

§ 4. Burmistrz Stawiski, Wójt Gminy Mały Płock oraz Wójt Gminy Kolno oznakują odpowiednio obszar zapowietrzony i obszar zagrożony zgnilcem amerykańskim pszczoł poprzez umieszczenie tablic z napisem „UWAGA-ZGNILEC AMERYKAŃSKI PSZCZÓŁ” oraz powiadomi ludność o zakazach.

§ 5. Rozporządzenie podlega ogłoszeniu w Dzienniku Urzędowym Województwa Podlaskiego.

§ 6. Rozporządzenie wchodzi w życie z dniem podania do publicznej wiadomości.

Powiatowy Lekarz Weterynarii w Kolnie
Ryszard Marek Karwowski

700

UCHWAŁA NR IV/27/2011 RADY POWIATU SOKÓLSKIEGO

z dnia 11 lutego 2011 r.

w sprawie określenia rozkładu godzin pracy aptek ogólnodostępnych na terenie powiatu sokólskiego w roku 2011

Na podstawie art. 94 ust. 2 ustawy z dnia 6 września 2001 r. Prawo farmaceutyczne (Dz. U. z 2008 r. Nr 45, poz. 271, Nr 227, poz. 1505 i Nr 234, poz. 1570, z 2009 r. Nr 18, poz. 97, Nr 31, poz. 206, Nr 92, poz. 753, Nr 95, poz. 788 i Nr 98, poz. 817 oraz z 2010 r. Nr 78, poz. 513 i Nr 107, poz. 679) w związku z art. 12 pkt 11 ustawy z dnia 5 czerwca 1998 r. o samorządzie powiatowym (Dz. U. z 2001 r. Nr 142, poz. 1592, z 2002 r. Nr 23, poz. 220, Nr 62, poz. 558, Nr 113, poz. 984, Nr 153, poz. 1271, Nr 200, poz. 1688 i Nr 214, poz. 1806, z 2003 r. Nr 162, poz. 1568, z 2004 r. Nr 102, poz. 1055, z 2007 r. Nr 173, poz. 1218, z 2008 r. Nr 180, poz. 1111 i Nr 223, poz. 1458, z 2009 r. Nr 92, poz. 753 i Nr 157, poz. 1241 oraz z 2010 r. Nr 28, poz. 142 i 146, Nr 40, poz. 230 i Nr 106, poz. 675) uchwała się, co następuje:

§ 1. Określa się, po zasięgnięciu opinii burmistrzów i wójtów gmin z terenu powiatu sokólskiego i Okręgowej Izby Aptekarskiej w Białymstoku, rozkład godzin pracy aptek ogólnodostępnych na terenie powiatu sokólskiego w roku 2011, stanowiący załącznik nr 1.

§ 2. 1. W celu zapewnienia dostępności świadczeń aptek w porze nocnej, w niedzielę, święta i inne dni ustawowo wolne od pracy apteki pełnią dyżury w systemie dobowym.

2. Ustala się czas trwania dyżuru:

- 1) od godz. 20.00 do godz. 7.00 dnia następnego od poniedziałku do czwartku;
- 2) od godz. 20.00 w piątek do godz. 8.00 w sobotę;
- 3) od godz. 16.00 w sobotę do godz. 9.00 w niedzielę;
- 4) od godz. 13.00 w niedzielę, w święta i inne dni ustawowo wolne od pracy do godz. 7.00 dnia następnego, z zastrzeżeniem ust. 3.

3. W przypadku, gdy dniem następnym po święcie lub innym dniu ustawowo wolnym od pracy jest sobota – dyżur trwa do godz. 8.00 w sobotę. W przypadku, gdy dniem następnym jest niedziela, święto lub inny dzień ustawowo wolny od pracy – dyżur trwa do godz. 9.00 tego dnia.

4. Grafiki dyżurów pełnionych przez apteki ogólnodostępne na terenie powiatu sokólskiego stanowi załącznik nr 2.

§ 3. 1. Apteki umieszczają w swojej siedzibie, w miejscu widocznym informację o godzinach swojej pracy, a w przypadku pełnienia dyżuru również informację o pełnieniu dyżuru.

2. Apteki nie pełniące dyżuru umieszczają w swojej siedzibie, w miejscu widocznym informację o tym, która apteka pełni dyżur.

3. Apteka zobowiązana do pełnienia dyżuru w szczególnie uzasadnionym przypadku niemożności jego pełnienia w wyznaczonym terminie zapewnia zastępstwo we własnym zakresie, niezwłocznie informując pisemnie o tym fakcie Zarząd Powiatu Sokólskiego.

§ 4. Uchwała wchodzi w życie po upływie 14 dni od dnia ogłoszenia w Dzienniku Urzędowym Województwa Podlaskiego z mocą obowiązującą od dnia 1 stycznia 2011 r.

Przewodniczący Rady
Kazimierz Łabieniec

Załącznik Nr 1
do uchwały Nr IV/27/2011
Rady Powiatu Sokólskiego
z dnia 11 lutego 2011 r.

Rozkład godzin pracy aptek ogólnodostępnych na terenie powiatu sokólskiego

L.p.	Nazwa apteki	Adres apteki	Godziny pracy w dni powszednie	Godziny pracy w soboty	Godziny pracy w niedziele, święta i inne dni wolne od pracy
SOKÓŁKA					
1.	Apteka "Cefarm"	ul. 1-go Maja 17, tel. 85 711 23 86	7.00 - 20.00	8.00 - 16.00	9.00 - 13.00
2.	Apteka prywatna	ul. Grodzieńska 6A, tel. 85 711 52 34	8.00 - 19.00	8.00 - 15.00	Nieczynna
3.	Apteka "Melissa"	ul. Piłsudskiego 9A, tel. 85 711 89 70	8.00 - 19.00	9.00 - 13.00	Nieczynna
4.	Apteka "Podlaska"	Pl. Kościuszki 17, tel. 85 711 19 55	8.00 - 19.00	8.00 - 15.00	Nieczynna
5.	Apteka prywatna	Os. Centrum 20A, tel. 85 711 53 00	8.00 - 19.00	8.00 - 15.00	Nieczynna
6.	Apteka "Arnika"	Os. Zielone 1, tel. 85 711 95 80	8.00 - 17.00	8.00 - 13.00	Nieczynna
7.	Apteka "INA"	ul. Sikorskiego 40, tel. 85 722 05 06	7.30 - 15.30	9.00 - 14.00	Nieczynna
8.	Apteka prywatna	ul. Sikorskiego 3, tel. 85 711 24 10	8.00 - 20.00	8.00 - 15.00	Nieczynna
9.	Apteka prywatna	ul. Grodzieńska 18, tel. 85 711 55 17	8.00 - 17.00	8.00 - 13.00	Nieczynna
10.	Apteka Na Białostockiej Nowa Farmacja	ul. Białostocka 8/10 lok. 1, tel. 85 711 24 62	8.00 - 19.00	8.00 - 16.00	Nieczynna
11.	Apteka prywatna	ul. Grodzieńska 78, tel. 85 711 20 14	7.30 - 19.00	8.00 - 13.00	Nieczynna
DĄBROWA BIAŁOSTOCKA					
12.	Apteka "Cefarm"	Pl. Kościuszki 6, tel. 85 712 10 18	7.30 - 20.00	8.00 - 16.00	9.00 - 13.00
13.	Apteka prywatna	Pl. Kościuszki 3, tel. 85 712 18 00	8.00 - 19.30	8.00 - 14.00	Nieczynna
JANÓW					
14.	Apteka prywatna	ul. Rynkowa 5, tel. 85 721 60 04	8.00 - 18.00	8.00 - 15.00	Nieczynna
KORYCIN					
15.	Apteka "VITA"	Rynek 12, tel. 85 721 90 26	8.00 - 16.00	8.00 - 13.00	Nieczynna
SUCHOWOLA					
16.	Apteka prywatna	ul. Goniądzka 19, tel. 85 712 41 95	8.00 - 15.00	8.00 - 14.00	Nieczynna
17.	Apteka prywatna	Pl. Kosciuszki 24, tel. 85 712 40 09	8.00 - 16.00	8.00 - 13.00	Nieczynna

Załącznik Nr 2
do uchwały Nr IV/27/2011
Rady Powiatu Sokólskiego
z dnia 11 lutego 2011 r.

Grafik dyżurów pełnionych przez apteki ogólnodostępne na terenie powiatu sokólskiego

Nazwa Apteki z siedzibą w Sokółce	styczeń	lut	marzec	kwiecień	maj	czerwiec	lipiec	sierpień	wrzesień	październik	listopad	grudzień
	Apteka "Podlaska", Pl. Kościuszki 17, tel. 85 711 19 55	09,20,31	11,22	05,106,27	07,18,29	10,21	01,12,23	04,15,26	06,17,28	08,19,30	11,22	02,13,24
Apteka "Cefarm" ul. 1 Maja 17, tel. 85 711 23 86	10,21	01,12,23	06,17,28	08,19,30	11,22	02,13,24	05,16,27	07,18,29	09,20	01,12,23	03,14,25	06,17,28
Apteka prywatna, ul. Grodzieńska 6A, tel. 85 711 52 34	11,22	02,13,24	07,18,29	09,20	01,12,23	03,14,25	06,17,28	08,19,30	10,21	02,13,24	04,15,26	07,18,29
Apteka prywatna*, ul. Grodzieńska 78, tel. 85 711 20 14	01,12,23	03,14,25	08,19,30	10,21	02,13,24	04,15,26	07,18,29	09,20,31	11,22	03,14,25	05,16,27	08,19,30
Apteka prywatna, Os. Centrum 20A, tel. 85 711 53 00	02,13,24	04,15,26	09,20,31	11,22	03,14,25	05,16,27	08,19,30	10,21	01,12,23	04,15,26	06,17,28	09,20,31
Apteka "Arnika", Os. Zielone 1, tel. 85 711 95 80	03,14,25	05,16,27	10,21	01,12,23	04,15,26	06,17,28	09,20,31	11,22	02,13,24	05,16,27	07,18,29	10,21
Apteka "INA", ul. Sikorskiego 40, tel. 85 722 05 06	04,15,26	06,17,28	11,22	02,13,24	05,16,27	07,18,29	10,21	01,12,23	03,14,25	06,17,28	08,19,30	11,22
Apteka prywatna, ul. Sikorskiego 3, tel. 85 711 24 10	05,16,27	07,18	01,12,23	03,14,25	06,17,28	08,19,30	11,22	02,13,24	04,15,26	07,18,29	09,20	01,12,23
Apteka prywatna, ul. Grodzieńska 18, tel. 85 711 55 17	06,17,28	08,19	02,13,24	04,15,26	07,18,29	09,20	01,12,23	03,14,25	05,16,27	08,19,30	10,21	02,13,24
Apteka Na Białostockiej Nowa Farmacja, ul. Białostocka 8/10 lok. 1, 85 711 24 62	07,18,29	09,20	03,14,25	05,16,27	08,19,30	10,21	02,13,24	04,15,26	06,17,28	09,20,31	11,22	03,14,25
Apteka prywatna ul. Grodzieńska 78, tel. 85 711 20 14	08,19,30	10,21	04,15,26	06,17,28	09,20,31	11,22	03,14,25	05,16,27	07,18,29	10,21	01,12,23	04,15,26

* Dyżury pełnione w zastępstwie apteki "Melissa" z siedzibą w Sokółce przy ul. Piłsudskiego 9A.

701

UCHWAŁA NR V/17/11 RADY MIASTA SEJNY

z dnia 15 lutego 2011 r.

w sprawie zmiany uchwały Rady Miasta Sejny z dnia 14 grudnia 2010 r. Nr III/6/10 w sprawie podatku od nieruchomości

Na podstawie art. 18 ust. 2 pkt 8 ustawy z dnia 8 marca 1990 r. o samorządzie gminnym (tekst jednolity: Dz. U. z 2001 r. Nr 142, poz. 1591; z 2002 r. Nr 23, poz. 220, Nr 62, poz. 558, Nr 113, poz. 984, Nr 153, poz. 1271, Nr 214, poz. 1806; z 2003 r. Nr 80, poz. 717, Nr 162, poz. 1568; z 2004 r. Nr 102, poz. 1055, Nr 116, poz. 1203, z 2005 r. Nr 172, poz. 1441; z 2006 r. Nr 17, poz. 128, Nr 181, poz. 1337; z 2007 r. Nr 48, poz. 327, Nr 138, poz. 974 i Nr 173, poz. 1218 z 2008 r. Nr 180, poz. 1111, Nr 223, poz. 1458 i z 2009 r. Nr 52, poz. 420, Nr 157, poz. 1241; z 2010 r. Nr 28, poz. 142, Nr 28, poz. 146, Nr 106, poz. 675) i art. 5 ust. 1 ustawy z dnia 12 stycznia 1991 r. o podatkach i opłatach lokalnych (tekst jednolity: Dz. U. z 2010 r. Nr 95, poz. 613; Nr 96, poz. 620, Nr 225, poz. 1461)

§ 1. W uchwale Rady Miasta Sejny z dnia 14 grudnia 2010 r. (Nr III/6/10) w sprawie podatku od nieruchomości (Dziennik Urzędowy Województwa Podlaskiego Nr 301, poz. 3924) § 1 ust. 1 lit. e otrzymuje brzmienie):

„związanych z prowadzeniem działalności gospodarczej w zakresie udzielania świadczeń zdrowotnych, zajętych przez podmioty udzielające tych świadczeń – 3,98 zł za 1m² powierzchni użytkowej”.

§ 2. Wykonanie uchwały powierza się Burmistrzowi Miasta Sejny.

§ 3. Uchwała wchodzi w życie po upływie 14 dni od dnia jej ogłoszenia w Dzienniku Urzędowym Województwa Podlaskiego.

Przewodniczący Rady Miasta
Andrzej MocarSKI

702

UCHWAŁA NR 21/V/11 RADY MIEJSKIEJ W SZCZUCZYNIU

z dnia 25 stycznia 2011 r.

w sprawie określenia trybu i sposobu powoływania i odwoływania członków Zespołu Interdyscyplinarnego Gminy Szczuczyn oraz ustalenia szczegółowych warunków jego funkcjonowania

Na podstawie art. 18 ust. 2 pkt 15 ustawy z dnia 8 marca 1990 r. o samorządzie gminnym (Dz. U. z 2001 r. Nr 142, poz. 1591, z 2002 r. Nr 23, poz. 220, Nr 62, poz. 558, Nr 113, poz. 984, Nr 153, poz. 1271, Nr 214, poz. 1806, z 2003 r. Nr 80, poz. 717, Nr 162, poz. 1568, z 2004 r. Nr 102, poz. 1055, Nr 116, poz. 1759, z 2005 r. Nr 172, poz. 1441, Nr 175, poz. 1457, z 2006 r. Nr 17, poz. 128, Nr 181, poz. 1337, z 2007 r. Nr 48, poz. 327, Nr 138, poz. 974, Nr 173, poz. 1218, z 2008 r. Nr 180, poz. 1111, Nr 223, poz. 1458, z 2009 r. Nr 52, poz. 420, Nr 157, poz. 1241, z 2010 r. Nr 28, poz. 142 i 146, Nr 40, poz. 230, Nr 106, poz. 675) oraz art. 9a ust. 15 ustawy z dnia 29 lipca 2005 r. o przeciwdziałaniu przemocy w rodzinie (Dz. U. Nr 180, poz. 1493, z 2009 r. Nr 206, poz. 1589, z 2010 r. Nr 28, poz. 146, Nr 125, poz. 842) uchwała się, co następuje:

§ 1. Określa się tryb i sposób powoływania i odwoływania członków Zespołu Interdyscyplinarnego Gminy Szczuczyn oraz ustala szczegółowe warunki jego funkcjonowania w brzmieniu określonym w załączniku do niniejszej uchwały.

§ 2. Uchwała wchodzi w życie po upływie 14 dni od daty jej opublikowania w Dzienniku Urzędowym Województwa Podlaskiego.

Przewodniczący Rady
Witold Grunwald

Załącznik

do uchwały Nr 21/V/11
Rady Miejskiej w Szczuczynie
z dnia 25 stycznia 2011 r.

**Tryb i sposób powoływania i odwoływania członków Zespołu Interdyscyplinarnego Gminy Szczuczyn oraz
szczegółowe warunki jego funkcjonowania**

Rozdział 1

Postanowienia ogólne

§ 1. Zespół Interdyscyplinarny Gminy Szczuczyn, zwany dalej „Zespołem”, działa w oparciu o przepisy ustawy z dnia 29 lipca 2005 r. o przeciwdziałaniu przemocy w rodzinie (Dz. U. Nr 180, poz. 1493, z 2009 r. Nr 206, poz. 1589, z 2010 r. Nr 28, poz. 146, Nr 125, poz. 842). Zadania Zespołu określa ustawa.

§ 2. Zespół realizuje działania określone w Gminnym Programie Przeciwdziałania Przemocy w Rodzinie oraz w ramach realizacji założeń Krajowego Programu Przeciwdziałania Przemocy w Rodzinie.

§ 3. 1. Członkiem Zespołu zostaje osoba upoważniona przez instytucje i podmioty, o których mowa w art. 9a ust. 3 i 5 ustawy.

2. Członków Zespołu powołuje Burmistrz Szczuczyna spośród przedstawicieli poszczególnych instytucji/jednostek wskazanych imiennie przez osoby kierujące tymi instytucjami/jednostkami.

Rozdział 2

Tryb i sposób powoływania i odwoływania członków Zespołu

§ 4. Przedstawiciele poszczególnych instytucji/jednostek wchodzących w skład Zespołu zostają wskazani imiennie przez osoby kierujące tymi instytucjami/jednostkami.

§ 5. Skład Zespołu ustala odrębnym zarządzeniem Burmistrz Szczuczyna, powołując Zespół Interdyscyplinarny Gminy Szczuczyn.

§ 6. Każdy członek Zespołu, przed udziałem w pierwszym posiedzeniu, składa pisemne oświadczenie o zachowaniu poufności wszelkich informacji i danych uzyskanych przy realizacji zadań w ramach pracy w Zespole.

§ 7. Członek Zespołu może zostać odwołany w trybie natychmiastowym, w przypadku uzasadnionego podejrzenia o naruszenie zasad poufności danych i informacji, uzyskanych w ramach działania w Zespole, mocą zarządzenia Burmistrza Szczuczyna.

§ 8. Pierwsze spotkanie Zespołu zwołuje Burmistrz Szczuczyna.

§ 9. 1. Przewodniczący Zespołu zostaje wybrany na pierwszym spotkaniu, w głosowaniu jawnym, zwykłą większością głosów.

2. Przewodniczący zostaje wybrany na czas określony, na okres 4 lat.

3. O wyborze Przewodniczącego Zespołu zostaje pisemnie powiadomiony Burmistrz Szczuczyna.

4. Przewodniczący może zostać odwołany na podstawie:

- 1) rezygnacji złożonej na piśmie;
- 2) uzasadnionego pisemnego wniosku któregośkolwiek z członków Zespołu - odwołanie następuje w wyniku głosowania jawnego, zwykłą większością głosów;
- 3) uzasadnionego, pisemnego wniosku Burmistrza Szczuczyna.

Rozdział 3

Warunki funkcjonowania Zespołu

§ 10. Członkowie Zespołu działają na podstawie porozumień zawartych pomiędzy Burmistrzem Szczuczyna, a podmiotami, których przedstawiciele wchodzi w jego skład, zaś w przypadku pracowników samorządowych - wskazanych przez Burmistrza Szczuczyna.

§ 11. Członkowie Zespołu wykonują zadania w ramach obowiązków służbowych lub zawodowych.

§ 12. Za obsługę techniczno-organizacyjną Zespołu odpowiedzialny jest Ośrodek Pomocy Społecznej w Szczuczynie.

§ 13. Spotkania Zespołu, odbywają się w zależności od potrzeb, nie rzadziej jednak niż raz na kwartał.

§ 14. Z każdego spotkania Zespołu zostaje sporządzony protokół zawierający: listę obecności, tematykę omawianych spraw ogólnych, przypadki indywidualne, opis działań do podjęcia.

§ 15. Spotkania Zespołu organizowane są w Urzędzie Miasta w Szczuczynie. Mogą być również organizowane w siedzibach poszczególnych instytucji/jednostek, których przedstawiciele wchodzi w skład Zespołu.

§ 16. Uczestnictwo w spotkaniach Zespołu jest obowiązkowe. Nieobecność wymaga usprawiedliwienia odpowiednim dokumentem.

§ 17. Wszelkie sprawy podejmowane przez Zespół w drodze głosowania wymagają obecności co najmniej połowy jego członków i są rozstrzygane jawnie.

Rozdział 4

Postanowienia końcowe

§ 18. Zmiana trybu i sposobu powoływania i odwoływania członków Zespołu Interdyscyplinarnego Gminy Szczuczyn oraz szczegółowych warunków jego funkcjonowania wymaga odrębnej uchwały Rady Miejskiej w Szczuczynie.

703

UCHWAŁA NR 24/V/11 RADY MIEJSKIEJ W SZCZUCZYNI

z dnia 25 stycznia 2011 r.

w sprawie ustalenia regulaminu wynagradzania nauczycieli szkół i przedszkola, dla których Gmina Szczuczyn jest organem prowadzącym

Na podstawie art. 30 ust. 6 i 6a, art. 54 ust. 7 i art. 91d pkt 1 ustawy z dnia 26 stycznia 1982 r. – Karta Nauczyciela (Dz. U. z 2006 r. Nr 97, poz. 674, Nr 170, poz. 1218, Nr 220, poz. 1600, z 2007 r. Nr 17, poz. 95, Nr 80, poz. 542, Nr 102, poz. 689, Nr 158, poz. 1103, Nr 176, poz. 1238, Nr 191, poz. 1369, Nr 247, poz. 1821, z 2008 r. Nr 145, poz. 917, Nr 227, poz. 1505, z 2009 r. Nr 1, poz. 1, Nr 56, poz. 458, Nr 67, poz. 572, Nr 97, poz. 800, Nr 213, poz. 1650, Nr 219, poz. 1706) uchwała się, co następuje:

§ 1. 1. Określa się w drodze regulaminu stanowiącego załącznik do niniejszej uchwały, wysokość stawek i szczegółowe warunki przyznawania dodatków: za wysługę lat, motywacyjnego, funkcyjnego, za warunki pracy, szczegółowy sposób obliczania i wypłacania wynagrodzenia za godziny ponadwymiarowe i godziny doraźnych zastępstw oraz wysokość i zasady przyznawania i wypłacania nauczycielskiego dodatku mieszkaniowego nauczycielom szkół i przedszkola prowadzonych przez Gminę Szczuczyn.

2. Ilekroć w treści uchwały mówi się o szkole należy przez to rozumieć także Zespół Szkolno – Przedszkolny.

3. Ilekroć w uchwale jest mowa o Dyrektorzce szkoły należy przez to rozumieć także Dyrektora Zespołu Szkolno – Przedszkolnego

§ 2. Wykonanie uchwały powierza się Burmistrzowi Szczuczyna.

§ 3. Traci moc uchwała Nr 108/XXVI/09 Rady Miejskiej w Szczuczynie z dnia 23 marca 2010 r. w sprawie ustalenia regulaminu wynagradzania nauczycieli szkół i przedszkola dla których Gmina Szczuczyn jest organem prowadzącym (Dz. Urz. Woj. Podl. Nr 78, poz. 1180).

§ 4. Uchwała wchodzi w życie po upływie 14 dni od daty jej opublikowania w Dzienniku Urzędowym Województwa Podlaskiego z mocą obowiązującą od dnia 1 stycznia 2011 roku.

Przewodniczący Rady
Witold Grunwald

Załącznik

do uchwały Nr 24/V/11
Rady Miejskiej w Szczuczynie
z dnia 25 stycznia 2011 r.

REGULAMIN WYNAGRADZANIA NAUCZYCIELI

Rozdział 1 **Postanowienia wstępne**

§ 1. Ilekroć w niniejszym regulaminie jest mowa bez bliższego określenia o:

- 1) regulaminie – rozumie się przez to niniejszy regulamin;
- 2) ustawie – rozumie się przez to ustawę z dnia 26 stycznia 1982 r. – Karta Nauczyciela (Dz. U. z 2006 r. Nr 97, poz. 674 z późn. zm.);
- 3) rozporządzeniu – rozumie się przez to rozporządzenie Ministra Edukacji Narodowej i Sportu z dnia 31 stycznia 2005 r. w sprawie wysokości minimalnych stawek wynagrodzenia zasadniczego nauczycieli, ogólnych warunków przyznawania dodatków do wynagrodzenia zasadniczego oraz wynagradzania za pracę w dniu wolnym od pracy (Dz. U. Nr 22, poz. 181 z późn. zm.);
- 4) szkołach – rozumie się przez to publiczne szkoły podstawowe, przedszkole i gimnazjum;
- 5) organie prowadzącym – rozumie się przez to gminę Szczuczyn;
- 6) nauczycielu – należy przez to rozumieć nauczyciela zatrudnionego w szkole prowadzonej przez gminę Szczuczyn;
- 7) dyrektorze – należy przez to rozumieć dyrektora szkoły dla której organem prowadzącym jest gmina Szczuczyn;
- 8) burmistrzu – należy przez to rozumieć Burmistrza Szczuczyna;
- 9) klasie - należy przez to rozumieć także oddział.

§ 2. 1. Regulamin określa:

- 1) wysokość stawek oraz szczegółowe warunki przyznawania dodatków:
 - a) za wysługę lat,
 - b) motywacyjnego,
 - c) funkcyjnego,
 - d) za warunki pracy,

- 2) szczegółowe warunki obliczania i wypłacania wynagrodzenia za godziny ponadwymiarowe i godziny doraźnych zastępstw;
- 3) wysokość oraz szczegółowe zasady przyznawania i wypłacania dodatku mieszkaniowego;
- dla nauczycieli szkół, dla których organem prowadzącym jest gmina Szczuczyn.

2. Wysokość i zasady przyznawania pozostałych składników wynagrodzeń nauczycieli określają przepisy ustawy i rozporządzenia.

Rozdział 2

Dodatek za wysługę lat

§ 3. Wysokość dodatku za wysługę lat oraz okresy zatrudnienia i równorzędne, które podlegają wliczeniu do dodatku za wysługę lat określają odrębne przepisy.

§ 4. 1. Dodatek za wysługę lat jest wypłacany z góry, w terminie wypłaty wynagrodzenia zasadniczego.

2. Nabycie prawa do dodatku za wysługę lat oraz jego wysokość określa:

- 1) burmistrz – dla dyrektora szkoły;
- 2) dyrektor szkoły – dla nauczyciela.

Rozdział 3

Dodatek motywacyjny

§ 5. Warunkiem przyznania dodatku motywacyjnego nauczycielowi zatrudnionemu w szkole lub przedszkolu jest:

1. Uzyskiwanie szczególnych osiągnięć dydaktycznych, wychowawczych i opiekuńczych, a w szczególności:

- 1) uzyskiwanie przez uczniów, z uwzględnieniem ich możliwości oraz warunków pracy nauczyciela, dobrych osiągnięć dydaktyczno-wychowawczych potwierdzanych wynikami klasyfikacji lub promocji, efektami egzaminów i sprawdzianów lub sukcesami w konkursach, zawodach i olimpiadach;
- 2) umiejętne rozwiązywanie problemów wychowawczych uczniów we współpracy z ich rodzicami;
- 3) pełne rozpoznanie środowiska wychowawczego uczniów, aktywne i efektywne działanie na rzecz uczniów potrzebujących szczególnej opieki.

2. Jakość świadczonej pracy, w tym związanej z powierzonym stanowiskiem kierowniczym, dodatkowym zadaniem lub zajęciami, a w szczególności:

- 1) systematyczne i efektywne przygotowanie się do przydzielonych obowiązków;
- 2) podnoszenie kwalifikacji i umiejętności zawodowych;
- 3) wzbogacanie własnego warsztatu pracy;
- 4) dbałość o estetykę i funkcjonalność powierzonych pomieszczeń, pomocy dydaktycznych lub urządzeń szkolnych,;
- 5) prawidłowe prowadzenie dokumentacji szkolnej, w tym pedagogicznej;
- 6) rzetelne i terminowe wywiązywanie się z poleceń służbowych i powierzonych obowiązków.

3. Zaangażowanie w realizację czynności i zajęć, o których mowa w art. 42 ust. 2 pkt 2 i 3 ustawy z dn. 26 stycznia 1982 r. – Karta Nauczyciela, a w szczególności:

- 1) udział w organizowaniu imprez i uroczystości szkolnych;
- 2) udział w komisjach przedmiotowych i innych;
- 3) opieka nad samorządem uczniowskim lub organizacjami uczniowskimi działającymi na terenie szkoły;

- 4) prowadzenie lekcji otwartych, koleżeńskich, przejawianie innych form aktywności w ramach wewnątrzszkolnego doskonalenia zawodowego nauczycieli;
- 5) aktywny udział w realizacji innych zadań statutowych szkoły.

§ 6. 1. Ustala się łączną kwotę środków finansowych przeznaczonych na wypłatę dodatków motywacyjnych w poszczególnych szkołach w wysokości 3 % zaplanowanego na rok budżetowy funduszu wynagrodzeń zasadniczych ogółu zatrudnionych nauczycieli w danej szkole.

2. Ogólna kwota środków na dodatek motywacyjny w szkole jest zwiększona o wysokość dodatku przyznanego dyrektorowi.

3. Wysokość dodatku motywacyjnego dla dyrektora szkoły ustala Burmistrz w wysokości do 30 % wynagrodzenia zasadniczego, dyrektor szkoły w stosunku do wicedyrektora w wysokości do 25 % wynagrodzenia zasadniczego oraz dla pozostałych nauczycieli w wysokości do 15 % wynagrodzenia zasadniczego, w zależności od wysokości środków przyznaných na ten cel w każdym roku budżetowym.

4. Dodatek motywacyjny przyznaje się kwotowo w pełnych złotych na czas określony nie krótszy niż sześć miesięcy i nie dłuższy niż jeden rok.

5. Dodatek motywacyjny wypłaca się z góry w terminie wypłaty wynagrodzenia zasadniczego.

§ 7. Decyzję o przyznaniu dodatku motywacyjnego przekazuje się dyrektorowi i nauczycielowi w formie pisemnej. Kopię decyzji włącza się do akt osobowych, a drugą przekazuje do księgowości.

Rozdział 4

Dodatek funkcyjny

§ 8. Nauczycielom, którym powierzono stanowiska kierownicze w szkole, przysługuje dodatek funkcyjny w wysokości określonej w poniższej tabeli:

Stanowisko - Szkoły wszystkich typów	Miesięcznie w złotych	
	Widelki w złotych	
	od	do
dyrektor szkoły do 4 oddziałów	200	400
dyrektor szkoły od 5 do 8 oddziałów	350	550
dyrektor szkoły od 9 do 17 oddziałów	500	700
dyrektor szkoły od 18 i więcej oddziałów	700	900
kierownik świetlicy	100	200
wicedyrektor szkoły do 60% dodatku funkcyjnego dyrektora ¹		

- ¹ stanowisko wicedyrektora tworzy się w szkole, która liczy co najmniej 12 oddziałów.

§ 9. 1. Wysokość dodatku funkcyjnego dla dyrektora szkoły ustala w granicach określonych tabelą burmistrz, a w stosunku do pozostałych nauczycieli, którym powierzono stanowiska kierownicze – dyrektor szkoły.

2. Przy ustaleniu wysokości dodatku funkcyjnego uwzględnia się następujące kryteria:

- 1) wielkość szkoły, liczbę uczniów i oddziałów;
- 2) złożoność zadań wynikających z zajmowanego stanowiska;
- 3) liczbę stanowisk kierowniczych w szkole;
- 4) wyniki pracy szkoły;
- 5) warunki lokalowe, środowiskowe i społeczne, w jakich szkoła funkcjonuje.

§ 10. 1. Prawo do dodatku funkcyjnego powstaje od pierwszego dnia miesiąca następującego po miesiącu, w którym nastąpiło powierzenie stanowiska związanego z uprawnieniem do dodatku funkcyjnego, a jeżeli powierzenie stanowiska nastąpiło pierwszego dnia miesiąca – od tego dnia.

2. Wysokość dodatku funkcyjnego, o którym mowa w § 8, uwzględniając zakres i złożoność zadań oraz warunki ich realizacji wicedyrektorom i kierownikom świetlicy ustala dyrektor, zaś dyrektorom organ prowadzący szkołę.

3. Dodatki funkcyjne przysługują za okresy faktycznie wykonywanej pracy związanej z funkcją, za którą należy się dodatek.

§ 11. Dodatek funkcyjny przysługuje nauczycielowi z tytułu sprawowania funkcji opiekuna stażu w wysokości 40 złotych miesięcznie.

§ 12. 1. Nauczycielowi szkoły przysługuje dodatek funkcyjny za wychowawstwo klasy w wysokości 50 złotych miesięcznie.

2. W wypadku, gdy nauczycielowi powierzono dwa wychowawstwa, dodatek funkcyjny przysługuje za każde wychowawstwo osobno.

§ 13. Dodatki funkcyjne, wypłaca się miesięcznie z góry, w terminie wypłaty wynagrodzenia zasadniczego.

Rozdział 5

Dodatek za warunki pracy

§ 14. Nauczycielom przysługuje dodatek za warunki pracy z tytułu prac w trudnych lub uciążliwych warunkach określonych w odrębnych przepisach.

§ 15. Dodatek, o którym mowa w § 14 przysługuje w wysokości 20 % wynagrodzenia zasadniczego nauczyciela z zastrzeżeniem § 17.

§ 16. Wysokość dodatku za warunki pracy ustala dla nauczycieli dyrektor, a dla dyrektora Burmistrz Szczuczyna.

§ 17. Nauczycielom szkół, którzy prowadzą zajęcia dydaktyczne w klasach łączonych w szkołach podstawowych przysługuje dodatek za trudne warunki pracy w wysokości 20 % stawki godzinowej (godziny ponadwymiarowej lub godziny doraźnego zastępstwa) za każdą przepracowaną w tym systemie godzinę nauczania.

§ 18. Dodatek, o których mowa w § 14 wypłaca się z dołu w okresach miesięcznych za godziny faktycznie zrealizowane w warunkach trudnych lub uciążliwych.

Rozdział 6

Zasady obliczania i wypłacania wynagrodzenia za godziny ponadwymiarowe oraz za godziny doraźnych zastępstw

§ 19. Wynagrodzenie za jedną godzinę ponadwymiarową i godzinę doraźnych zastępstw ustala się dzieląc stawkę wynagrodzenia zasadniczego nauczyciela (łącznie z dodatkiem za warunki pracy, jeżeli praca w godzinach ponadwymiarowych i doraźnych zastępstw odbywa się w tych warunkach) przez miesięczną liczbę godzin tygodniowego obowiązkowego wymiaru zajęć, ustalonego dla rodzaju zajęć dydaktycznych, wychowawczych lub opiekuńczych realizowanych w ramach godzin ponadwymiarowych i doraźnych zastępstw przez nauczyciela.

§ 20. Miesięczną liczbę godzin obowiązkowego wymiaru nauczyciela, o której mowa w § 19 uzyskuje się mnożąc tygodniowy obowiązkowy wymiar godzin przez 4,16 z zaokrągleniem do pełnych godzin w ten sposób, że czas zajęć do 0,5 godziny pomija się, a co najmniej 0,5 godziny liczy się za pełną godzinę.

§ 21. Wynagrodzenie za godziny ponadwymiarowe oraz za godziny doraźnych zastępstw przysługuje tylko w przypadku faktycznego ich przepracowania.

§ 22. Wynagrodzenie za godziny ponadwymiarowe oraz za godziny doraźnych zastępstw wypłaca się z dołu.

§ 23. 1. Nauczycielom, którzy w dniu wolnym od pracy realizują zajęcia dydaktyczne, wychowawcze lub opiekuńcze, a nie otrzymują za ten dzień innego dnia wolnego, przysługuje odrębne wynagrodzenie za każdą godzinę pracy obliczane jak za godzinę ponadwymiarową.

2. Nauczycielom zajmującym stanowiska kierownicze sprawującym w dniu wolnym od pracy nadzór nad przebiegiem zajęć dydaktyczno-wychowawczych i opiekuńczych nie przysługuje z tego tytułu dodatkowe wynagrodzenie.

Rozdział 7

Dodatek mieszkaniowy

§ 24. Dodatek mieszkaniowy przysługuje nauczycielom posiadającym kwalifikacje do zajmowanego stanowiska nauczyciela, zatrudnionym w wymiarze nie niższym niż połowa tygodniowego obowiązującego wymiaru zajęć w szkołach położonych na terenie wiejskim oraz w miastach liczących do 5 tysięcy mieszkańców.

§ 25. 1. Nauczycielowi, którym mowa w § 24 przysługuje nauczycielski dodatek mieszkaniowy, zwany dalej „dodatkiem”, w wysokości uzależnionej od liczby członków rodziny, wypłacany, co miesiąc „z dołu” w wysokości:

- 1) 30,00 zł. - dla 1 osoby;
- 2) 38,00 zł. - dla 2 osób;
- 3) 46,00 zł. - dla 3 osób;
- 4) 54,00 zł. - dla 4 i więcej osób.

2. Do osób, o których mowa w ust. 1 zalicza się nauczyciela oraz wspólnie z nim zamieszkujących: współmałżonka oraz dzieci do 25 roku życia, jeżeli uczą się a także rodziców pozostających na jego wyłącznym utrzymaniu.

3. Nauczycielowi i jego współmałżonkowi, będącemu także nauczycielem, stale z nim zamieszkującym, przysługuje tylko jeden dodatek w wysokości określonej w ust. 1. Małżonkowie określają pracodawcę, który będzie wypłacał dodatek

4. Dodatek przysługuje nauczycielowi niezależnie od tytułu prawnego do zajmowanego przez niego lokalu mieszkalnego.

5. Dodatek przysługuje od pierwszego dnia miesiąca następującego po miesiącu, w którym złożono wniosek o jego przyznanie.

§ 26. Dodatek przysługuje w okresie wykonywania pracy, a także w okresach:

- 1) nie świadczenia pracy, za które przysługuje wynagrodzenie;
- 2) pobierania zasiłku z ubezpieczenia społecznego;
- 3) korzystania z urlopu wychowawczego przewidzianego w odrębnych przepisach;
- 4) korzystania z urlopu dla poratowania zdrowia;
- 5) przebywania w stanie nieczynnym.

§ 27. Dyrektorowi szkoły dodatek przyznaje burmistrz, a nauczycielowi – dyrektor szkoły.

Rozdział 8

Postanowienia końcowe

§ 28. 1. Stwierdzenie nabycia prawa, przyznania lub ustalenia nauczycielom świadczeń, o których mowa w § 2 ust. 1 regulaminu, dokonuje uprawniony organ pisemnie w formie:

- 1) dokumentu stwierdzającego nawiązanie stosunku pracy, jeżeli świadczenie przysługuje od dnia nawiązania stosunku pracy;
- 2) odrębnego dokumentu, jeżeli świadczenie przyznawane jest jednorazowo lub w trakcie trwania stosunku pracy albo zmianie ulega jego wysokość;
- 3) dokumentu zmieniającego wynagrodzenie zasadnicze i świadczenie, jeżeli wraz ze zmianą wynagrodzenia zasadniczego ulega zmianie wysokość świadczenia.

2. Formy stwierdzania nabycia prawa, przyznania lub ustalenia nauczycielom świadczeń, o jakich mowa w ust. 1, można stosować łącznie do kilku świadczeń, w razie zbiegu terminów ich ustalania lub przyznania albo stwierdzania nabycia prawa.

§ 29. Nauczycielom zatrudnionym w niepełnym wymiarze godzin zajęć dydaktycznych, wychowawczych lub opiekuńczych świadczenia, o których mowa w § 2 ust. 1 regulaminu, przysługują w wysokości proporcjonalnej do wymiaru zatrudnienia.

§ 30. Środki finansowe przeznaczone na wypłatę świadczeń, o których mowa w § 2 ust. 1 regulaminu, stanowiących składniki wynagrodzenia nauczycieli naliczane są w planach finansowych poszczególnych szkół.

§ 31. W sprawach nie uregulowanych w regulaminie zastosowanie mają przepisy ustawy – Karta Nauczyciela oraz przepisy Kodeksu Pracy.

704

UCHWAŁA NR IV/14/11 RADY MIEJSKIEJ W NOWOGRODZIE

z dnia 2 lutego 2011 r.

w sprawie trybu i sposobu powoływania i odwoływania członków zespołu interdyscyplinarnego oraz szczegółowych warunków jego funkcjonowania

Na podstawie art. 18 ust. 2 pkt 15 ustawy z dnia 8 marca 1990 r. o samorządzie gminnym (tekst jednolity: Dz. U. z 2001 r. Nr 142 poz. 1591; ze zmianami: Dz. U. z 2002 r. Nr 23 poz. 220, Nr 62 poz. 558, Nr 113 poz. 984, Nr 153 poz. 1271, Nr 214 poz. 1806; Dz. U. z 2003 r. Nr 80 poz. 717, Nr 162 poz. 1568; Dz. U. z 2004 r. Nr 102 poz. 1055, Nr 116 poz. 1203, Nr 167 poz. 1759; Dz. U. z 2005 r. Nr 172 poz. 1441, Nr 175 poz. 1457; Dz. U. z 2006 r. Nr 17 poz. 128, Nr 181 poz. 1337; Dz. U. z 2007 r. Nr 48 poz. 327, Nr 138 poz. 974, Nr 173 poz. 1218; Dz. U. z 2008 r. Nr 180 poz. 1111, Nr 223 poz. 1458; Dz. U. z 2009 r. Nr 52 poz. 420, Nr 157 poz. 1241; Dz. U. z 2010 r. Nr 28 poz. 142, Nr 28 poz. 146, Nr 106 poz. 675) oraz art. 6 ust. 2 pkt 4 i art. 9a ust. 15 ustawy z dnia 29 lipca 2005 r. o przeciwdziałaniu przemocy w rodzinie (Dz. U. z 2005 r. Nr 180 poz. 1493; ze zmianami: Dz. U. z 2009 r. Nr 206 poz. 1589, Dz. U. z 2010 r. Nr 28 poz. 146, Nr 125 poz. 842) Rada Miejska w Nowogrodzie uchwała, co następuje:

§ 1. W celu realizacji zadań wynikających z ustawy o przeciwdziałaniu przemocy w rodzinie na terenie gminy Nowogród uchwała się tryb i sposób powoływania i odwoływania członków zespołu interdyscyplinarnego oraz szczegółowe warunki jego funkcjonowania, zwanego dalej „Zespołem”.

§ 2. Uchwała się następujący tryb i sposób powoływania i odwoływania członków Zespołu:

1. W skład Zespołu wchodzi przedstawiciele podmiotów określonych w art. 9a ust. 3, 4 i 5 ustawy o przeciwdziałaniu przemocy w rodzinie.

2. Członków Zespołu powołuje i odwołuje Burmistrz Nowogrodu.

3. Odwołanie członka Zespołu następuje na uzasadniony wniosek:

- a) podmiotu, który członek Zespołu reprezentuje,
- b) Przewodniczącego Zespołu lub innego członka zespołu.

4. Odwołanie członka Zespołu skutkuje koniecznością powołania nowego członka Zespołu – przedstawiciela tego samego podmiotu, zgodnie z procedurą powołania określoną w ust. 2.

5. Zespół może tworzyć grupy robocze w celu rozwiązywania problemów związanych z wystąpieniem przemocy w rodzinie w indywidualnych przypadkach.

6. Członkowie Zespołu mogą upoważnić Przewodniczącego Zespołu do tworzenia grup roboczych, poza posiedzeniami Zespołu.

7. W skład grup roboczych wchodzi przedstawiciele podmiotów określonych w art. 9a ust. 11 ustawy o przeciwdziałaniu przemocy w rodzinie.

8. W skład grup roboczych mogą także wchodzić członkowie Zespołu.

9. Skład grupy roboczej ustalany jest przez przewodniczącego Zespołu w uzgodnieniu z członkami Zespołu

§ 3. Uchwala się następujące warunki funkcjonowania Zespołu:

1. Zespół działa na podstawie porozumień zawartych pomiędzy Burmistrzem a przedstawicielami podmiotów określonych w ustawie o przeciwdziałaniu przemocy w rodzinie.

2. Przewodniczący Zespołu jest wybierany na pierwszym posiedzeniu Zespołu spośród jego członków w głosowaniu jawnym zwykłą większością głosów.

3. Przewodniczący Zespołu inicjuje, organizuje i kieruje pracami Zespołu, w szczególności:

- a) ustala przedmiot, terminy i miejsce posiedzeń Zespołu,
- b) zwołuje posiedzenia Zespołu, z własnej inicjatywy lub na wniosek członków Zespołu,
- c) reprezentuje Zespół w stosunku do innych organów i instytucji,
- d) tworzy grupy robocze, z własnej inicjatywy lub na wniosek członków Zespołu.

4. W razie nieobecności przewodniczącego Zespołu zastępstwo pełni wyznaczony przez niego członek Zespołu.

5. Członkowie Zespołu oraz grup roboczych wykonują zadania w ramach obowiązków służbowych lub zawodowych.

6. Posiedzenia Zespołu odbywają się w zależności od potrzeb, jednak nie rzadziej niż raz na trzy miesiące.

7. Zespół może wykonywać zadania grupy roboczej.

8. Członkowie Zespołu oraz grup roboczych mogą przetwarzać dane osób dotkniętych przemocą w rodzinie i osób stosujących przemoc w rodzinie bez zgody i wiedzy tych osób, w zakresie określonym ustawą o przeciwdziałaniu przemocy w rodzinie z zachowaniem poufności i w związku z realizacją zadań określonych tą ustawą.

9. Obowiązek zachowania poufności, o którym mowa w ust. 8 rozciąga się także w okresie po ustaniu członkostwa w Zespole oraz grupach roboczych.

10. Obsługę organizacyjno - techniczną Zespołu zapewnia Ośrodek Pomocy Społecznej w Nowogrodzie.

§ 4. Wykonanie uchwały powierza się Burmistrzowi Nowogrodu.

§ 5. Uchwała wchodzi w życie po upływie 14 dni od dnia jej ogłoszenia w Dzienniku Urzędowym Województwa Podlaskiego.

Przewodniczący Rady
Tadeusz Góralczyk

705

UCHWAŁA NR IV/19/11 RADY MIEJSKIEJ W AUGUSTOWIE

z dnia 14 lutego 2011 r.

w sprawie określenia trybu i sposobu powoływania i odwoływania członków Zespołu Interdyscyplinarnego oraz szczegółowe warunki jego funkcjonowania

Na podstawie art. 18 ust. 2 pkt 15 ustawy z dnia 8 marca 1990 r. o samorządzie gminnym /Dz. U. z 2001 r. Nr 142 poz. 1591; z 2002 r. Nr 23, poz. 220, Nr 62, poz. 558, Nr 113, poz. 984, Nr 153, poz. 1271, Nr 214, poz. 1806; z 2003 r. Nr 80, poz. 717, Nr 162, poz. 1568; z 2004 r. Nr 102, poz. 1055, Nr 116, poz. 1203; z 2005 r. Nr 172, poz. 1441, Nr 175, poz. 1457; z 2006 r. Nr 17, poz. 128, Nr 181, poz. 1337; z 2007 r. Nr 48, poz. 327, Nr 138, poz. 974 i Nr 173, poz. 1218; z 2008 r. Nr 180, poz. 1111, Nr 223, poz. 1458; z 2009 r. Nr 52, poz. 420, Nr 157, poz. 1241; z 2010 r. Nr 28, poz. 142 i poz. 146, Nr 40, poz. 230, Nr 106, poz. 675/, w związku z art. 6 ust. 2 pkt 4 i art. 9a ust. 15 ustawy z dnia 29 lipca 2005 r. o przeciwdziałaniu przemocy w rodzinie /Dz. U. Nr 180 poz. 1493, Dz. U. z 2009 r. Nr 206, poz. 1589; Dz. U. z 2010 r. Nr 28, poz. 146, Nr 125, poz. 842/ Rada Miejska w Augustowie uchwala, co następuje:

§ 1. Określa się tryb i sposób powoływania i odwoływania członków Zespołu Interdyscyplinarnego w Augustowie oraz szczegółowe warunki jego funkcjonowania, zgodnie z załącznikiem do niniejszej uchwały.

§ 2. Wykonanie uchwały powierza się Burmistrzowi Miasta Augustowa.

§ 3. Uchwała wchodzi w życie po upływie 14 dni od dnia jej ogłoszenia w Dzienniku Urzędowym Województwa Podlaskiego.

Przewodnicząca Rady Miejskiej w Augustowie
Joanna Lisek

Załącznik

do uchwały Nr IV/19/11
Rady Miejskiej w Augustowie
z dnia 14 lutego 2011 r.

Tryb i sposób powoływania i odwoływania członków Zespołu Interdyscyplinarnego oraz szczegółowe warunki jego funkcjonowania

Rozdział I
Przepisy ogólne

1. Miasto Augustów podejmuje działania na rzecz przeciwdziałania przemocy w rodzinie, między innymi organizując pracę Zespołu Interdyscyplinarnego.

2. Zespół Interdyscyplinarny realizuje działania określone w Gminnym Programie Przeciwdziałania Przemocy w Rodzinie oraz Ochrony Ofiar Przemocy w Rodzinie na lata 2010 - 2011 oraz w ramach realizacji założeń Krajowego Programu Przeciwdziałania Przemocy w Rodzinie.

3. Zadaniem Zespołu Interdyscyplinarnego jest integrowanie i koordynowanie działań przedstawicieli różnych podmiotów oraz specjalistów w zakresie przeciwdziałania przemocy w rodzinie. Do zadań Zespołu Interdyscyplinarnego należy w szczególności:

- a) diagnozowanie problemu przemocy w rodzinie,
- b) podejmowanie działań w środowisku zagrożonym przemocą w rodzinie mających na celu przeciwdziałanie temu zjawisku,
- c) inicjowanie interwencji w środowisku dotkniętym przemocą w rodzinie,
- d) rozpowszechnianie informacji o instytucjach, osobach i możliwościach udzielenia pomocy w środowisku lokalnym,

e) inicjowanie działań w stosunku do osób stosujących przemoc w rodzinie.

4. Zespół Interdyscyplinarny powołuje Burmistrz Miasta Augustowa w drodze Zarządzenia.

5. W celu rozwiązywania problemów związanych z wystąpieniem przemocy w rodzinie na podstawie porozumień zawartych pomiędzy Burmistrzem Miasta Augustowa a podmiotami wymienionymi w rozdz. II pkt 1 mogą być powoływane grupy robocze.

Rozdział II

Tryb i sposób powoływania i odwoływania członków Zespołu Interdyscyplinarnego

1. W skład Zespołu Interdyscyplinarnego wchodzi przedstawiciele podmiotów określonych w art. 9a ust. 3, 4 i 5 ustawy o przeciwdziałaniu przemocy w rodzinie.

2. Powołanie i odwołanie członków Zespołu Interdyscyplinarnego.

- 1) Członków Zespołu powołuje i odwołuje Burmistrz Miasta Augustowa.
- 2) Przedstawiciele poszczególnych podmiotów zostaną wskazani imiennie przez osoby kierujące. Z tym, że z Miejskiego Ośrodka Pomocy Społecznej w Augustowie zostaną wskazane dwie osoby, z czego jedna z tych osób pełnić będzie rolę sekretarza Zespołu Interdyscyplinarnego i Grup Roboczych.
- 3) Skład Zespołu Interdyscyplinarnego zostanie ustalony Zarządzeniem Burmistrza Miasta Augustowa powołującym Zespół Interdyscyplinarny.
- 4) Każdy członek Zespołu Interdyscyplinarnego oraz Grup Roboczych, przed udziałem w pierwszym posiedzeniu składu pisemne oświadczenie o zachowaniu poufności wszelkich informacji i danych uzyskanych przy realizacji zadań w ramach pracy w Zespole. Treść oświadczenia wg art. 9c ustawy o przeciwdziałaniu przemocy w rodzinie.
- 5) Członek Zespołu Interdyscyplinarnego i Grupy Roboczej może zostać odwołany w trybie natychmiastowym, w przypadku uzasadnionego podejrzenia o naruszenie zasad poufności danych i informacji uzyskanych w ramach działania w Zespole Interdyscyplinarnym.
- 6) Członek Zespołu Interdyscyplinarnego i Grupy Roboczej zostaje także odwołany w wypadku gdy:
 - a) przestaje pracować w instytucji lub jednostce, która oddelegowała go do pracy w Zespole Interdyscyplinarnym,
 - b) złoży uzasadniony pisemny wniosek o rezygnacji w pracach Zespołu Interdyscyplinarnego.
- 7) Odwołanie członka Zespołu skutkuje koniecznością powołania nowego członka Zespołu - przedstawiciela tego samego podmiotu, zgodnie z określoną procedurą.

3. Powołanie i odwołanie Przewodniczącego Zespołu Interdyscyplinarnego.

- 1) Przewodniczący Zespołu Interdyscyplinarnego zostaje wybrany na pierwszym spotkaniu, w głosowaniu jawnym, zwykłą większością głosów.
- 2) O wyborze Przewodniczącego Zespołu Interdyscyplinarnego zostaje pisemnie powiadomiony Burmistrz Miasta Augustowa.
- 3) Przewodniczący może zostać odwołany na podstawie:
 - a) uzasadnionego pisemnego wniosku któregośkolwiek z członków Zespołu Interdyscyplinarnego. Odwołanie następuje w wyniku głosowania jawnego, zwykłą większością głosów.
 - b) pisemnej rezygnacji Przewodniczącego.
 - c) uzasadnionego, pisemnego wniosku Burmistrza Miasta Augustowa.
- 4) Odwołanie Przewodniczącego skutkuje koniecznością powołania nowego Przewodniczącego, zgodnie z zapisami pkt 1.

Rozdział III

Warunki funkcjonowania Zespołu Interdyscyplinarnego

1. Zespół Interdyscyplinarny działa na podstawie porozumień zawartych pomiędzy Burmistrzem Miasta, a podmiotami, których przedstawiciele wchodzi w jego skład, zaś w przypadku pracowników samorządowych Miasta Augustowa - wskazanych przez Burmistrza Miasta Augustowa.

2. Członkowie Zespołu Interdyscyplinarnego wykonują zadania w ramach obowiązków służbowych lub zawodowych.

3. Zakres zadań realizowanych przez członków ujęty zostanie w porozumieniach zawartych pomiędzy Burmistrzem Miasta Augustowa a podmiotami.

4. Za obsługę techniczno - organizacyjną Zespołu Interdyscyplinarnego odpowiedzialny jest Miejski Ośrodek Pomocy Społecznej w Augustowie. Zadanie będzie finansowane z budżetu Miasta Augustowa.

5. Spotkania Zespołu Interdyscyplinarnego, odbywają się w zależności od potrzeb, nie rzadziej jednak niż raz na kwartał.

6. Prace w ramach Grup Roboczych są prowadzone w zależności od potrzeb zgłaszanych przez Zespół Interdyscyplinarny lub wynikających z problemów występujących w indywidualnych przypadkach.

7. Z każdego spotkania zostaje sporządzony protokół zawierający: listę obecności, tematykę omawianych spraw ogólnych, przypadki indywidualne, harmonogram działań.

8. Spotkania organizowane są głównie w siedzibie Miejskiego Ośrodka Pomocy Społecznej w Augustowie. Mogą być również organizowane w siedzibach poszczególnych podmiotów, których przedstawiciele wchodzi w skład Zespołu Interdyscyplinarnego.

9. Uczestnictwo w spotkaniach Zespołu Interdyscyplinarnego jest obowiązkowe.

706

UCHWAŁA NR IV/19/11 RADY GMINY RACZKI

z dnia 27 stycznia 2011 r.

w sprawie uchwalenia miejscowego planu zagospodarowania przestrzennego części wsi: Rudniki, Sidory, Bolesty, Wierciochy, Ludwinowo, Małe Raczki

Na podstawie art. 20 ust. 1 ustawy z dnia 27 marca 2003 r. o planowaniu i zagospodarowaniu przestrzennym (Dz. U. z 2003 r. Nr 80 poz. 717; z 2004 r. Nr 6, poz. 41, Nr 141, poz. 1492; z 2005 r. Nr 113, poz. 954, Nr 130, poz. 1087; z 2006 r. Nr 45, poz. 319, Nr 225, poz. 1635; z 2007 r. Nr 127, poz. 880; z 2008 r. Nr 199, poz. 1227, Nr 201, poz. 1237; z 2009 r. Nr 220, poz. 1413), art. 18 ust. 2 pkt 5 ustawy z dnia 8 marca 1990 r. o samorządzie gminnym (jednolity tekst Dz. U. z 2001 r. Nr 142, poz. 1591; z 2002 r. Nr 23, poz. 220, Nr 62, poz. 558, Nr 113, poz. 984, Nr 153, poz. 1271, Nr 214, poz. 1806, Nr 214, poz. 1806; z 2003 r. Nr 80, poz. 717, Nr 162, poz. 1568; z 2004 r. Nr 102, poz. 1055, Nr 116, poz. 1203; z 2005 r. Nr 172, poz. 1441, Nr 175, poz. 1457; z 2006 r. Nr 17, poz. 128, Nr 181, poz. 1337; z 2007 r. Nr 48, poz. 327, Nr 138, poz. 974, Nr 173, poz. 1218; z 2008 r. Nr 180, poz. 1111, Nr 223, poz. 1458; z 2009 r. Nr 52, poz. 420, Nr 157, poz. 1241, z 2010 r. Nr 28, poz. 142 i 146, Nr 40, poz. 230, Nr 106, poz. 675) oraz art. 7 ust. 1 ustawy z dnia 3 lutego 1995 r. o ochronie gruntów rolnych i leśnych (tekst jednolity Dz. U. z 2004 r. Nr 121, poz. 1266, Nr 49 poz. 464, z 2005 r. Nr 175, poz. 1462, z 2006 r. Nr 12, poz. 63, z 2007 r. Nr 75, poz. 493, Nr 80, poz. 541, Nr 191, poz. 1374, z 2008 r. Nr 237, poz. 1657, z 2009 r. Nr 1, poz. 3, Nr 115 poz. 967), a także w związku z uchwałą Nr XXIX/150/09 Rady Gminy Raczki z dnia 17 listopada 2009 r. w sprawie przystąpienia do sporządzenia miejscowego planu zagospodarowania przestrzennego części wsi: Rudniki, Sidory, Bolesty, Wierciochy, Ludwinowo, Małe Raczki, po stwierdzeniu, zgodności z ustaleniami Studium uwarunkowań i kierunków zagospodarowania przestrzennego gminy Raczki przyjętego przez Radę Gminy Raczki uchwałą Nr XVII/81/08 z dnia 1 lipca 2008 r. Rada Gminy Raczki uchwała, co następuje:

Rozdział I

Przepisy ogólne

§ 1. 1. Uchwala się miejscowy plan zagospodarowania przestrzennego części wsi: Rudniki, Sidory, Bolesty, Wierciochy, Ludwinowo, Małe Raczki, nazwany **planem** w dalszej części niniejszej uchwały.

2. Plan obejmuje obszar o powierzchni około 231 ha, a granice obszaru objętego planem określone zostały w załączniku graficznym do uchwały Nr XXIX/150/09 Rady Gminy Raczki z dnia 17 listopada 2009 r. w sprawie przystąpienia do sporządzenia miejscowego planu zagospodarowania przestrzennego części wsi: Rudniki, Sidory, Bolesty, Wierciochy, Ludwinowo, Małe Raczki.

3. Integralną częścią planu jest rysunek planu w skali 1:2000, na który składają się załącznik nr 1, nr 2, nr 3, nr 4, nr 5, nr 6 do niniejszej uchwały.

4. Załącznikami do uchwały nie stanowiącymi ustaleń planu, są:

- 1) załącznik nr 7 stanowiący rozstrzygnięcie o sposobie rozpatrzenia uwag wniesionych do projektu planu,
- 2) załącznik nr 8 stanowiący rozstrzygnięcie o sposobie realizacji zapisanych w planie inwestycji z zakresu infrastruktury technicznej, które należą do zadań własnych gminy, oraz zasadach ich finansowania.

5. Przeznacza się na cele nierolnicze grunty rolne o łącznej powierzchni 49,5 ha, o następującej strukturze:

- 1) RIV o powierzchni - 3,2 ha,
- 2) RV o powierzchni - 26,5 ha,
- 3) RVI o powierzchni - 19,8 ha.

6. Ustalenia tekstu planu zawarte w uchwale obejmują:

- 1) przepisy ogólne, zawarte w Rozdziale I uchwały,
- 2) ustalenia obowiązujące dla całego obszaru objętego planem, zawarte w Rozdziale II uchwały,
- 3) ustalenia szczegółowe, zawarte w Rozdziale III uchwały, odnoszące się do poszczególnych obrębów i terenów wyznaczonych liniami rozgraniczającymi na rysunku planu,
- 4) przepisy końcowe, zawarte w Rozdziale IV uchwały.

7. Ustalenia planu należy rozpatrywać i stosować z uwzględnieniem obowiązujących przepisów odrębnych.

§ 2. Przedmiotem ustaleń planu są:

- 1) przeznaczenie terenów oraz linie rozgraniczające tereny o różnym przeznaczeniu lub różnych zasadach zagospodarowania,
- 2) zasady ochrony i kształtowania ładu przestrzennego,
- 3) zasady ochrony środowiska, przyrody i krajobrazu kulturowego,
- 4) zasady ochrony dziedzictwa kulturowego i zabytków oraz dóbr kultury współczesnej,
- 5) wymagania wynikające z potrzeb kształtowania przestrzeni publicznych,
- 6) parametry i wskaźniki kształtowania zabudowy oraz zagospodarowania terenu, w tym linie zabudowy, gabaryty obiektów i wskaźniki intensywności zabudowy, wyrażone: maksymalną powierzchnią zabudowy działki, maksymalną wysokością poziomu kalenicy liczoną od najniższej położonego terenu przy budynku oraz maksymalną ilością kondygnacji nadziemnych,
- 7) granice i sposoby zagospodarowania terenów lub obiektów podlegających ochronie, ustalonych na podstawie odrębnych przepisów, w tym terenów narażonych na niebezpieczeństwo powodzi oraz zagrożonych osuwaniem się mas ziemnych,
- 8) szczegółowe zasady i warunki scalania i podziału nieruchomości objętych planem,

- 9) szczególne warunki zagospodarowania terenów oraz ograniczenia w ich użytkowaniu, w tym zakaz zabudowy,
- 10) zasady modernizacji, rozbudowy i budowy systemów komunikacji i infrastruktury technicznej,
- 11) stawki procentowe, na podstawie, których ustala się opłatę, o której mowa w art. 36 ust. 4 ustawy o planowaniu i zagospodarowaniu przestrzennym z dnia 27 marca 2003 r. (Dz. U. Nr 80 poz. 717 ze zmianami).

§ 3. 1. Następujące oznaczenia graficzne na rysunku planu są obowiązującymi ustaleniami planu:

- 1) granica obszaru opracowania planu,
- 2) linie rozgraniczające tereny o różnym przeznaczeniu lub różnych zasadach zagospodarowania,
- 3) oznaczenia literowe i cyfrowe terenów z oznaczeniem określającym przeznaczenie podstawowe,
- 4) nieprzekraczalna linia zabudowy,
- 5) strefa ochronna rzeki i jeziora.

2. Następujące oznaczenia graficzne przedstawione na rysunku planu nie są obowiązującymi ustaleniami planu i mają charakter postulatyczny lub informacyjny dla oznaczeń wynikających z przepisów odrębnych:

- 1) strefa techniczna istniejącej linii energetycznej,
- 2) stanowiska archeologiczne,
- 3) obszary Natura 2000,
- 4) orientacyjne linie podziału wewnętrznego.

3. 3. Pozostałe oznaczenia mają charakter informacyjny.

§ 4. Ilekroć w uchwale oraz na rysunku planu jest mowa o:

- 1) **rysunku planu** – należy przez to rozumieć rysunek planu, na który składają się załącznik nr 1, nr 2, nr 3, nr 4, nr 5, nr 6 do niniejszej uchwały;
- 2) **terenie** – należy przez to rozumieć obszar o określonym rodzaju przeznaczenia i zagospodarowania, wyznaczony na rysunku planu liniami rozgraniczającymi i oznaczony symbolem;
- 3) **podstawowym przeznaczeniu terenu** – należy przez to rozumieć przeznaczenie, które winno stać się dominującą formą wykorzystania terenu. W ramach przeznaczenia podstawowego mieszczą się elementy zagospodarowania bezpośrednio z nim związane, warunkujące prawidłowe korzystanie z terenu;
- 4) **przeznaczeniu dopuszczalnym** – należy przez to rozumieć rodzaj przeznaczenia terenu inny niż podstawowy, który uzupełnia przeznaczenie podstawowe w sposób określony w ustaleniach planu i którego powierzchnia zabudowy lub powierzchnia części terenu wykorzystana na to przeznaczenie, zajmuje w granicach poszczególnych nieruchomości mniej niż 50 % powierzchni zajmowanej przez przeznaczenie podstawowe;
- 5) **zabudowie letniskowej** – należy przez to rozumieć budynek rekreacji indywidualnej przeznaczony do okresowego wypoczynku rodzinnego;
- 6) **zabudowie zagrodowej** – należy przez to rozumieć budynki mieszkalne, gospodarcze i inwentarskie, techniczne i produkcyjne w rodzinnych gospodarstwach rolnych, hodowlanych i ogrodniczych, zgodnie z definicją przyjętą w Rozporządzeniu Ministra Infrastruktury w sprawie warunków technicznych, jakim powinny odpowiadać budynki i ich usytuowanie z dnia 12 kwietnia 2002 r. (Dz. U. z 2002 Nr 75 poz. 690 z późniejszymi zm.), gdzie plan dopuszcza prowadzenie usług agroturystycznych;
- 7) **usługach turystyki i rekreacji** – należy przez to rozumieć funkcję terenów i obiektów służących działalności z zakresu:

- a) usługi turystyczne – usługi o których mowa w ustawie o usługach turystycznych z dnia (t.j. Dz. U. z 2004 r. Nr 223, poz. 2268. z późniejszymi zm.)
 - b) usługi gastronomii,
 - c) usługi rekreacji, sportu, kultury i rozrywki;
- 8) **usługach nieuciążliwych** - należy przez to rozumieć usługi nie związane z działalnością z produkcyjną, których uciążliwość określona na podstawie obowiązujących przepisów odrębnych nie wykracza poza granice działki inwestora;
- 9) **powierzchni zabudowy** – należy przez to rozumieć powierzchnię wyznaczoną przez rzut poziomy zewnętrznych krawędzi budynku na powierzchnię terenu. Do powierzchni zabudowy nie wlicza się:
- a) powierzchni obiektów budowlanych podziemnych oraz dróg i ścieżek,
 - b) powierzchni elementów drugorzędnych, np. schodów zewnętrznych, ramp zewnętrznych, daszków, markiz, występów dachowych, oświetlenia zewnętrznego,
 - c) powierzchni zajmowanej przez wydzielone obiekty pomocnicze, np. szklarnie, altany, szopy;
- 10) **nieprzekraczalnej linii zabudowy** – należy przez to rozumieć linię, której żaden element budynku nie może przekroczyć;
- 11) **powierzchni biologicznie czynnej** - należy przez to rozumieć teren z nawierzchnią ziemną urządzoną w sposób zapewniający naturalną vegetację, a także 50 % powierzchni tarasów i stropodachów z taką nawierzchnią, nie mniej jednak niż 10 m², oraz wodę powierzchniową na tym terenie, zgodnie z definicją przyjętą w Rozporządzeniu Ministra Infrastruktury w sprawie warunków technicznych, jakim powinny odpowiadać budynki i ich usytuowanie z dnia 12 kwietnia 2002 r. (Dz. U. z 2002 Nr 75 poz. 690 z późniejszymi zm.);
- 12) **kondygnacji podziemnej** - należy przez to rozumieć kondygnację zagłębioną ze wszystkich stron budynku, co najmniej do połowy jej wysokości w świetle poniżej poziomu przylegającego do niego terenu, a także każdą usytuowaną pod nią kondygnację, zgodnie z definicją przyjętą w Rozporządzeniu Ministra Infrastruktury w sprawie warunków technicznych, jakim powinny odpowiadać budynki i ich usytuowanie z dnia 12 kwietnia 2002 r. (Dz. U. z 2002 Nr 75 poz. 690 z późniejszymi zm.);
- 13) **kondygnacji nadziemnej** - należy przez to rozumieć każdą kondygnację niebędącą kondygnacją podziemną, zgodnie z definicją przyjętą w Rozporządzeniu Ministra Infrastruktury w sprawie warunków technicznych, jakim powinny odpowiadać budynki i ich usytuowanie z dnia 12 kwietnia 2002 r. (Dz. U. z 2002 Nr 75 poz. 690 z późniejszymi zm.);
- 14) **objektach małej architektury** – należy przez to rozumieć niewielkie obiekty, a w szczególności:
- a) kapliczki, krzyże przydrożne, figury,
 - b) posągi, wodotryski i inne obiekty architektury ogrodowej,
 - c) obiekty użytkowe służące rekreacji codziennej i utrzymaniu porządku, jak: piaskownice, huśtawki, drabinki, śmietniki.

Rozdział II

Ustalenia ogólne dla całego obszaru objętego planem

§ 5. 1. Wyznacza się tereny o następującym przeznaczeniu podstawowym:

- 1) tereny zabudowy mieszkaniowej jednorodzinnej oznaczone na rysunku planu symbolem **MN**;
- 2) tereny zabudowy zagrodowej oznaczone na rysunku planu symbolem **RM**;
- 3) tereny zabudowy letniskowej oznaczone na rysunku planu symbolem **ML**;
- 4) tereny usług sportu i rekreacji oznaczone na rysunku planu symbolem **US**;
- 5) tereny rolnicze oznaczone na rysunku planu symbolem **R**;
- 6) tereny lasów oznaczone na rysunku planu symbolem **ZL**;

- 7) tereny łąk i pastwisk oznaczone na rysunku planu symbolem **RZ**;
- 8) tereny obsługi komunikacji kołowej oznaczone na rysunku planu symbolem **KS**;
- 9) tereny dróg lokalnych oznaczone na rysunku planu symbolem **KDL**;
- 10) tereny dróg dojazdowych oznaczone na rysunku planu symbolem **KDD**;
- 11) tereny dróg wewnętrznych oznaczone na rysunku planu symbolem **KDW**;
- 12) tereny dróg pieszo-jezdnych oznaczone na rysunku planu symbolem **KDP**.

2. Dla terenów, o których mowa w ust. 1 wprowadza się dodatkowe oznaczenia:

- 1) symbol cyfrowy obrębu umieszczony przed symbolem literowym oznaczającym przeznaczenie terenu:
 - a) obręb Rudniki oznaczony na rysunku planu symbolem - **1**,
 - b) obręb Sidory oznaczony na rysunku planu symbolem - **2**,
 - c) obręb Bolesty oznaczony na rysunku planu symbolem - **3**,
 - d) obręb Wierciochy oznaczony na rysunku planu symbolem - **4**,
 - e) obręb Ludwinowo oznaczony na rysunku planu symbolem - **5**,
 - f) obręb Małe Raczki oznaczony na rysunku planu symbolem - **6**,
- 2) symbol cyfrowy wyodrębniające tereny o różnych ustaleniach umieszczony po symbolu literowym oznaczającym przeznaczenie terenu.

3. Tereny o różnym przeznaczeniu lub różnych zasadach zagospodarowania wydzielają na rysunku planu linie rozgraniczające.

§ 6. W zakresie zasad ochrony i kształtowania ładu przestrzennego ustala się:

- 1) ukształtowania lub rewaloryzacji wymagają:
 - a) układ przestrzenny wsi w oparciu o zasadę kontynuacji historycznego rozwoju jednostki osadniczej,
 - b) kompozycja zieleni na terenach publicznych,
 - c) ochronę walorów krajobrazowych obszaru nad jeziorem i terenów lasów,
- 2) wymóg kształtowania form i usytuowania nowych budynków mieszkalnych oraz obiektów i urządzeń towarzyszących w nawiązaniu do zabudowy o charakterze regionalnym;
- 3) zakaz wprowadzania obiektów agresywnych lub obcych krajobrazowo, w tym szczególnie obiektów o wysokości, która przekracza wysokość wyższego z budynków zlokalizowanych na sąsiednich posesjach;
- 4) preferowanym kształtem bryły budynku jest budynek horyzontalny tzn. szerokość ściany frontowej jest większa niż wysokość budynku i stosunek ich winien wynosić minimum 1, 5: 1;
- 5) przy przebudowie lub odbudowie lub rozbudowie lub nadbudowie istniejących budynków oraz przy budowie nowych budynków proponuje się uwzględnić następujące elementy architektoniczne:
 - a) dach stromy dwuspadowy, o symetrycznych układach połaci,
 - b) wyeksponowany cokół, wykończony kamieniem naturalnym,
 - c) zróżnicowane ukształtowanie elewacji uwzględniające między innymi: nadokienniki, ozdobne węgły i płycinowe okiennice, otwory drzwiowe akcentowane drewnianymi gzymsami lub listwami, otwory drzwiowe akcentowane drewnianymi gzymsami lub listwami, ponad to w budynkach drewnianych proponuje się zastosowanie szalunku szczytów dachowych układany we wzory: rombu, jodły, pajęczyny, promieni;

- 6) dopuszcza się następujące elementy architektonicznego ukształtowania zabudowy: ganki, werandy, balkony;
- 7) dopuszcza się następujące materiały wykończeniowe: drewno, kamień, cegła, łupek naturalny, gont lub łupek sztuczny, dachówka w kolorze czerwonym lub brązowym, ewentualnie blacha tłoczona „dachówkowa” w kolorze czerwonym lub brązowym;
- 8) nie dopuszcza się stosowania papy i okładzin typu siding PCV;
- 9) preferowanym typem ogrodzenia na terenach zabudowy zagrodowej oznaczone na rysunku planu symbolem **RM**, na terenach zabudowy letniskowej oznaczone na rysunku planu symbolem **ML** jest tradycyjne drewniane ogrodzenie ze sztachet;
- 10) nakazy, zakazy, dopuszczenia i ograniczenia w zagospodarowaniu terenów służące ochronie i kształtowaniu ładu przestrzennego określają ustalenia niniejszej uchwały zawarte w rozdziałach II i III.

§ 7. W zakresie zasad ochrony środowiska, przyrody i krajobrazu kulturowego ustala się:

- 1) Cały obszar planu znajduje się w Obszarze Chronionego Krajobrazu „Dolina Rospudy” ustanowionym Rozporządzeniem Nr 17/05 Wojewody Podlaskiego z dnia 25 lutego 2005 r. (Dz. Urz. Woj. Podlaskiego z 2005 r. Nr 54 poz. 730; Nr 180 poz. 2095). Na całym obszarze objętym planem obowiązują następujące zakazy:
 - a) zabijania dziko występujących zwierząt, niszczenia ich nor, legowisk, innych schronień i miejsc rozrodu oraz tarlisk, złożonej ikry, z wyjątkiem amatorskiego połowu ryb oraz wykonywania czynności związanych z racjonalną gospodarką rolną, leśną, rybacką i łowiecką,
 - b) likwidowania i niszczenia zadrzewień śródpolnych, przydrożnych i nadwodnych, jeżeli nie wynikają one z potrzeby ochrony przeciwpowodziowej i zapewnienia bezpieczeństwa ruchu drogowego lub wodnego lub budowy, odbudowy, utrzymania, remontów lub naprawy urządzeń wodnych,
 - c) wydobywania do celów gospodarczych skał, w tym torfu, oraz skamieniałości, w tym kopalnych szczątków roślin i zwierząt, a także minerałów,
 - d) wykonywania prac ziemnych trwale zniekształcających rzeźbę terenu, z wyjątkiem prac związanych z zabezpieczeniem przeciwpowodziowym lub przeciwsuwiskowym lub utrzymaniem, budową, odbudową, naprawą lub remontem urządzeń wodnych,
 - e) dokonywania zmian stosunków wodnych, jeżeli służą innym celom niż ochrona przyrody lub zrównoważone wykorzystanie użytków rolnych i leśnych oraz racjonalna gospodarka wodna lub rybacka,
 - f) likwidowania naturalnych zbiorników wodnych, starorzeczy i obszarów wodno-błotnych,
 - g) lokalizowania obiektów budowlanych w pasie szerokości 100 metrów od linii brzegów rzek, jezior i innych zbiorników wodnych - oznaczonym na rysunku planu jako strefa ochronna jeziora Bolesty i rzeki Rospudy - z wyjątkiem urządzeń wodnych oraz obiektów służących prowadzeniu racjonalnej gospodarki rolnej, leśnej lub rybackiej oraz z wyjątkiem terenów ogólnodostępnych kąpielisk, plaży i przystani wodnych,
 - h) grodzenia terenów wzdłuż brzegów jeziora i rzeki, w odległości umożliwiającej swobodne przejście i nie mniejszej niż 1,5 m;
- 2) Obszar planu znajduje się w projektowanym Specjalnym Obszarze Ochrony Siedlisk Natury 2000 PLH 200022 Dolina Górnej Rospudy, którego granice zostały określone na rysunku planu. Na obszarze Natury 2000 zakazuje się lokalizacji przedsięwzięć mogących znacząco oddziaływać na środowisko oraz inwestycji mogących potencjalnie znacząco oddziaływać na środowisko, określonych w przepisach odrębnych;
- 3) Ustala się ochronę wód powierzchniowych i podziemnych z zachowaniem zasad i wymogów wynikających z obowiązujących przepisów odrębnych oraz ustaleń niniejszej uchwały, poprzez:

- a) ochronę wód przed skażeniami i zanieczyszczeniami, poprzez kompleksowe i zgodne z obowiązującymi wymogami ochrony środowiska rozwiązanie gospodarki wodnej i ściekowej, określonymi w § 13 z wykorzystaniem, w miarę możliwości, istniejących obiektów infrastruktury technicznej,
- b) ochronę istniejących śródpolnych cieków wodnych i rowów melioracyjnych, chyba, że administrator cieku lub rowu dopuści ich zarurowanie lub likwidację,
- c) ochronę zieleni znajdującej się w strefie ochronnej jeziora polegającej na zachowaniu, konserwacji i nowych nasadzeniach istniejących gatunków roślin;
- 4) Na terenach zabudowy mieszkaniowej jednorodzinnej, zagrodowej i letniskowej należy przeznaczyć na cele zieleni powierzchnie określone w ustaleniach szczegółowych dotyczących poszczególnych terenów, zawartych w rozdziale III;
- 5) Nakazy, zakazy, dopuszczenia i ograniczenia w zagospodarowaniu terenów służące ochronie środowiska, przyrody i krajobrazu kulturowego określają ustalenia szczegółowe dotyczące poszczególnych terenów, zawartych w rozdziale III.

§ 8. W zakresie zasad ochrony dziedzictwa kulturowego i zabytków oraz dóbr kultury współczesnej ustala się:

- 1) stanowiska archeologiczne oznaczone na rysunku planu podlegają ochronie zgodnie z przepisami odrębnymi, na terenach stanowisk archeologicznych, inwestor ma obowiązek powiadomić wojewódzkiego konserwatora zabytków przed przystąpieniem do wykonania robót ziemnych;
- 2) w przypadku wystąpienia innych obiektów archeologicznych wymagane jest podjęcie ratowniczych badań wykopaliskowych, za pozwoleniem właściwego konserwatora zabytków zgodnie z przepisami odrębnymi.

§ 9. W zakresie wymagań wynikających z potrzeb kształtowania przestrzeni publicznych ustala się:

- 1) obszary przestrzeni publicznej to: tereny dróg dojazdowych oznaczonych na rysunku planu symbolem 1KDD1, 2KDD1, 4KDD1, 3KDD1, 5KDD1, 6KDD1 oraz tereny usług sportu i rekreacji oznaczone na rysunku planu symbolem 3US1 1 i 2US1;
- 2) W obszarze przestrzeni publicznej dopuszcza się lokalizowanie:
 - a) elementów i zespołów zieleni,
 - b) oświetlenia ulicznego i dekoracyjnego / ogrodowego,
 - c) obiektów komunikacji, w tym dojścia, chodniki, miejsca postojowe, dojazdy,
 - d) obiektów małej architektury,
 - e) miejsc na pojemniki służące do czasowego gromadzenia odpadów stałych,
 - f) obiektów infrastruktury technicznej,
 - g) obiektów wyszczególnionych w ustaleniach szczegółowych dla obszarów przestrzeni publicznej oznaczone na rysunku planu symbolem **US**;
- 3) W obszarach przestrzeni publicznej oznaczonych na rysunku planu symbolami KDD wyklucza się lokalizację nowych budynków gospodarczych, garaży wolnostojących, barakozwozów i kontenerów;
- 4) Zabrania się w obszarze przestrzeni publicznej umieszczania tablic reklamowych nie związanych bezpośrednio z przeznaczeniem obiektu lub jego części;
- 5) Dopuszcza się lokalizację ogrodzeń na granicy terenów publicznych tylko w formie ogrodzeń ażurowych, z prześwitami powyżej 40 %, o wysokości nie wyższej niż 1,6 m i zastosowaniu takich materiałów jak cegła, drewno, kamień, metaloplastyka, dopuszcza się także ogrodzenia w formie żywopłotów. Zakazuje się stosowania prefabrykowanych elementów betonowych, tworzyw sztucznych.

§ 10. Ustala się następujące zasady w zakresie parametrów i wskaźników kształtowania zabudowy oraz zagospodarowania terenu, o ile ustalenia szczegółowe określone w rozdziale III nie stanowią inaczej:

- 1) dla terenów zabudowy mieszkaniowej jednorodzinnej, oznaczonych na rysunku planu symbolem MN, zabudowy zagrodowej oznaczonej na rysunku planu symbolem RM oraz zabudowy letniskowej, oznaczonych na rysunku planu symbolami ML, ustala się:
 - a) maksymalna wysokość poziomu kalenicy liczona od najniżej położonego terenu przy budynku:
 - dla istniejących budynków, w których wysokość poziomu kalenicy jest większa niż wskazana w lit. b i c, niniejszego punktu, dopuszcza się zachowanie istniejącej wysokości poziomu kalenicy,
 - dla budynków projektowanych na terenach zabudowy mieszkaniowej jednorodzinnej, oznaczonych na rysunku planu symbolem MN: 10,0 m,
 - dla budynków projektowanych na terenach zabudowy zagrodowej oznaczonej na rysunku planu symbolem RM oraz zabudowy letniskowej, oznaczonych na rysunku planu symbolami ML: 9,0 m,
 - b) maksymalna ilość kondygnacji nadziemnych, liczona od najniżej położonego terenu przy budynku:
 - dla istniejących budynków: nieprzekraczająca istniejącej ilości kondygnacji nadziemnych,
 - dla budynków projektowanych: 2 kondygnacje nadziemne w tym poddasze użytkowe,
 - c) geometria dachu:
 - dla istniejących budynków, przy wszelkich robotach budowlanych dopuszcza się zachowanie istniejącej geometrii dachu,
 - dla budynków projektowanych: dach stromy dwuspadowy, symetryczny spadek połaci dachowych, o nachyleniu połaci od 35° do 45°, układ kalenicy równoległy do dłuższej elewacji budynku,
 - d) charakter zabudowy: wolnostojący,
 - e) poziom parteru dla budynków projektowanych maksymalnie 90 cm od najniżej położonego terenu przy budynku;
- 2) dla terenów usług i rekreacji oznaczonych na rysunku planu symbolem 2US1 ustala się:
 - a) maksymalna wysokość poziomu kalenicy liczona od najniżej położonego terenu przy budynku: 12 m,
 - b) maksymalna ilość kondygnacji nadziemnych, liczona od najniżej położonego terenu przy budynku: 3 kondygnacje nadziemne w tym poddasze użytkowe,
 - c) geometria dachu: dowolna,
 - d) charakter zabudowy: wolnostojący;
- 3) Szczegółowe parametry i wskaźniki kształtowania zabudowy oraz zagospodarowania terenu określają ustalenia szczegółowe dotyczące poszczególnych terenów, zawartych w rozdziale III.

§ 11. W zakresie zasad i warunków scalania i podziału nieruchomości ustala się:

- 1) dla terenów zabudowy mieszkaniowej jednorodzinnej, oznaczonych na rysunku planu symbolem MN:
 - a) wydzielone działki są przeznaczone na lokalizację zabudowy w układzie wolnostojącym,
 - b) szerokość frontów działek przeznaczonych na zabudowę nie mniejsza niż 20 m, a w przypadku pojedynczych działek położonych pomiędzy nieruchomościami z zabudową istniejącą w dniu wejścia w życie niniejszej uchwały - 18 m,

- c) powierzchnia działek przeznaczonych pod nową zabudowę nie może być mniejsza niż 900 m², z wyjątkiem zabudowy plombowej na obszarach historycznie ukształtowanej zabudowy wiejskiej, która może być lokalizowana na mniejszych działkach, pod warunkiem podporządkowania jej lokalizacji zasadom kontynuacji układu urbanistycznego, w tym linii zabudowy odpowiadającej zabudowie istniejącej na sąsiednich działkach,
 - d) dla nowo wydzielanych działek położonych przy drogach KDD kąt położenia granic działek w stosunku do pasa drogi ustala się na 60° - 90°,
 - e) dopuszcza się łączenie gruntów, z wyjątkiem sytuacji kiedy nowo wydzielona działka utrudni dostęp do dróg innym użytkownikom tych dróg;
- 2) dla terenów zabudowy zagrodowej oznaczonych na rysunku planu symbolem RM:
 - a) powierzchnia nowo wydzielonych działek nie mniej niż 2000 m²,
 - b) dopuszcza się łączenie gruntów, z wyjątkiem sytuacji kiedy nowo wydzielona działka utrudni dostęp do dróg innym użytkownikom tych dróg;
 - 3) dla terenów zabudowy letniskowej, oznaczonych na rysunku planu symbolami ML:
 - a) powierzchnia działek przeznaczonych pod nową zabudowę nie może być mniejsza niż 1500 m²,
 - b) dopuszcza się łączenie gruntów, z wyjątkiem sytuacji kiedy nowo wydzielona działka utrudni dostęp do dróg innym użytkownikom tych dróg,
 - c) dopuszcza się wydzielanie dróg wewnętrznych,
 - d) dla działek położonych przy drogach publicznych i wewnętrznych kąt położenia granic działek w stosunku do pasa drogi ustala się na 90, z dopuszczeniem odstępstwa w miejscach łuków dróg lub zakończeń sięgaczy,
 - e) należy zachować przejazdy techniczne dla pojazdów transportu rolniczego do terenów rolnych, łąk i pastwisk znajdujących się w sąsiedztwie terenów zabudowy letniskowej.

§ 12. 1. W zakresie szczegółowych warunków zagospodarowania terenów oraz ograniczeń w ich użytkowaniu, w tym zakazu zabudowy ustala się:

- 1) na terenach zabudowy mieszkaniowej jednorodzinnej, oznaczonych na rysunku planu symbolem MN oraz terenach zabudowy letniskowej oznaczonych na rysunku planu symbolami ML, działki mogą być wydzielane pod warunkiem zapewnienia dojazdu z dróg publicznych; dojazd ten może być realizowany przez zjazd bezpośredni lub połączenie z drogą wewnętrzną lub organizację zabudowy umożliwiającą świadczenie służebności dojazdu;
- 2) tereny łąk i pastwisk oznaczone na rysunku planu symbolem RZ mogą być użytkowane w inny sposób, jednak jedynie w ramach rolniczego użytkowania terenów;
- 3) dla terenów lasów oznaczonych na rysunku planu symbolem ZL i dla terenów łąk i pastwisk oznaczonych na rysunku planu symbolem RZ wprowadza się zakaz zabudowy;
- 4) na terenach rolniczych oznaczonych na rysunku planu symbolem R i na terenach łąk i pastwisk oznaczonych na rysunku planu symbolem RZ dopuszcza się wydzielanie śródpolnych dróg transportu rolniczego;
- 5) zmiany przebiegu dróg transportu rolniczego są dopuszczalne pod warunkiem zachowania możliwości obsługi komunikacyjnej terenów rolniczych obsługiwanych przed tą zmianą.

2. W granicach działek budowlanych lub terenów, należy zapewnić odpowiednią liczbę miejsc postojowych dla samochodów osobowych. Ustala się minimalną liczbę miejsc postojowych dla samochodów osobowych:

- 1) na terenach zabudowy mieszkaniowej jednorodzinnej oznaczonych na rysunku planu symbolem MN - 2 miejsca postojowe /1 mieszkanie;
- 2) na terenach zabudowy letniskowej oznaczonej na rysunku planu symbolem ML - 2 miejsca postojowe / 1 budynek zabudowy letniskowej;

- 3) na terenach usług sportu i rekreacji oznaczonych na rysunku planu symbolem US - 1 miejsce postojowe/ 10 użytkowników.

3. Na terenach usług sportu i rekreacji oznaczonych na rysunku planu symbolem US w bilansie miejsc postojowych dopuszcza się uwzględnienie przydrożnych miejsc postojowych za zgodą zarządcy drogi lub innych miejsc postojowych, na terenach sąsiednich, za zgodą zarządcy terenu.

4. W zakresie sposobu zagospodarowania terenów narażonych na niebezpieczeństwo powodzi oraz zagrożonych osuwaniem się mas ziemnych:

- 1) dla terenów narażonych na niebezpieczeństwo powodzi, zlokalizowanych na terenach oznaczonym na rysunku planu jako zasięg zalewu bezpośredniego wodą o prawdopodobieństwie 1%, nakazuje się bezwzględnie respektować zakazy określone w przepisach odrębnych, a dopuszczone planem inwestycje uzgadniać i prowadzić w oparciu o wymagane decyzje dyrektora regionalnej zarządu gospodarki wodnej;
- 2) dla terenów zagrożonych osuwaniem się mas ziemnych, zlokalizowanych na terenach oznaczonych na rysunku planu jako zasięg terenów zagrożonych osuwaniem skarp lub zboczy, nakazuje się w stosunku do działań inwestycyjnych obowiązek ustalenie geotechnicznych warunków posadowienia obiektów budowlanych zgodnie z przepisami odrębnymi.

5. Zakazy i ograniczenia w zagospodarowaniu terenów określają ustalenia szczegółowe dotyczące poszczególnych terenów, zawartych w rozdziale III.

§ 13. 1. W zakresie zasad modernizacji, rozbudowy i budowy systemów komunikacji i infrastruktury technicznej ustala się:

- 1) przebieg oraz klasyfikacje dróg określa rysunek i tekst planu;
- 2) układ komunikacyjny tworzą:
 - a) drogi lokalne KDL,
 - b) drogi dojazdowe KDD,
 - c) drogi pieszo - jezdne KDP,
 - d) drogi wewnętrzne KDW;
- 3) drogi wewnętrzne, o których mowa w pkt 2 mogą być zaliczone do kategorii dróg gminnych w trybie odrębnej uchwały;
- 4) minimalną szerokość pasa drogowego dla dróg KDP i KDW, na nie mniejszą niż 3,5 m;
- 5) linie rozgraniczające dróg i ulic oznaczone na rysunku planu wyznaczają także teren w którym dopuszcza się lokalizację sieci uzbrojenia technicznego;
- 6) w przypadku realizacji sieci uzbrojenia technicznego poza liniami rozgraniczającymi ulic i dróg, należy je prowadzić równoległe do granic działek, w pasie terenu wolnego od innego istniejącego uzbrojenia;
- 7) dopuszcza się możliwość realizacji urządzeń technicznych uzbrojenia jako towarzyszących inwestycjom na terenach własnych inwestorów;
- 8) realizacja układu komunikacyjnego powinna obejmować kompleksową realizację uzbrojenia technicznego;
- 9) dopuszcza się demontaż wszystkich istniejących nieczynnych sieci uzbrojenia terenu w przypadkach modernizacji, budowy i przebudowy układu komunikacyjnego;
- 10) dopuszcza się przebudowę istniejących i likwidację nieczynnych sieci, kolidujących z planowanym zainwestowaniem;
- 11) przy budowie, przebudowie i modernizacji dróg należy uwzględnić ustalenia dotyczące zasad lokalizacji sieci infrastruktury technicznej określone w pkt 5 – 7;

12) na terenach dróg oznaczonych na rysunku planu symbolem KDD ustala się lokalizację ścieżki rowerowej.

2. W zakresie zaopatrzenia w wodę ustala się:

- a) zaopatrzenie w wodę z istniejącej sieci wodociągowej,
- b) rozbudowę istniejącej sieci wodociągowej, na tereny objęte planem, zgodnie z warunkami technicznymi,
- c) do czasu realizacji sieci wodociągowej dopuszcza się własne ujęcia wody.

3. W zakresie odprowadzania ścieków bytowych lub komunalnych ustala się:

- a) usuwanie nieczystości płynnych do kanalizacji sanitarnej,
- b) do czasu realizacji kanalizacji sanitarnej na terenach: zabudowy mieszkaniowej jednorodzinnej oznaczonych na rysunku planu symbolem MN, zabudowy zagrodowej oznaczonych na rysunku planu symbolem RM, zabudowy letniskowej oznaczonych na rysunku planu symbolem ML dopuszcza się korzystanie ze szczelnych zbiorników bezodpływowych – wybieralnych lub przydomowych oczyszczalni ścieków.

4. W zakresie odprowadzania wód opadowych ustala się:

- a) zarurowanie otwartych rowów melioracyjnych kolidujących z planowanym zainwestowaniem, na warunkach określonych przez administratora rowów,
- b) prowadzenie prac związanych z regulacją wód opadowych (modernizacja) i utrzymanie cieków (eksploatacja, konserwacja, remont),
- c) usunięcie z wód deszczowych substancji ropopochodnych i zawiesin, jeśli takie wystąpią, przed ich wprowadzeniem do kanalizacji deszczowej lub do odbiornika, na terenie własnym inwestora,
- d) utwardzenie i skanalizowanie terenów, na których może dojść do zanieczyszczenia substancjami, o których mowa w lit. c.

5. W zakresie zaopatrzenia w energię elektryczną ustala się:

- a) zasilanie terenów z istniejącej sieci średniego napięcia,
- b) rozbudowę istniejącej sieci średniego napięcia na tereny projektowanej zabudowy,
- c) dopuszcza się skablowanie linii napowietrznych średniego napięcia, kolidujących z planowanym zainwestowaniem.

6. W zakresie zaopatrzenia w energię cieplną ustala się:

- a) obowiązek stosowania urządzeń grzewczych o wysokim stopniu sprawności i niskim stopniu emisji zanieczyszczeń,
- b) dopuszcza się lokalizowanie zbiorników na paliwa gazowe i ciekłe tylko w przypadku wbudowania ich w budynek lub jako budowle podziemne przy zachowaniu przepisów odrębnych.

7. W zakresie telekomunikacji ustala się budowę sieci telekomunikacyjnej ułożonej zgodnie z ustaleniami określonymi w ust. 1 pkt 5 – 7.

8. W zakresie gromadzenia i usuwania odpadów obowiązują zasady określone w odrębnych przepisach; dopuszcza się lokalizowanie pojemników do prowadzenia selektywnej zbiórki odpadów.

§ 14. W zakresie warunków zagospodarowania wynikających z potrzeb ochrony zdrowia ludzi ustala się:

- 1) na terenach wyznaczonych na cele budowlane utrzymanie i zlokalizowanie obiektów mieszkalnych oraz usług niewywołujących stałych i okresowych uciążliwości dla środowiska i mieszkańców. Ewentualne uciążliwości wywołane przez obiekty dopuszczone w planie do lokalizacji nie mogą wykroczać poza granice działki obiektu będącego źródłem uciążliwości.

Poziomy dopuszczalnych parametrów stanu środowiska w zakresie wibracji, promieniowania, zanieczyszczenia powietrza i wody określają przepisy odrębne;

- 2) na obszarze objętym planem zakazuje się składowania i unieszkodliwiania odpadów poza terenami czasowego składowania odpadów. Lokalizacje miejsc czasowego gromadzenia odpadów stałych określają przepisy odrębne;
- 3) w zagospodarowaniu terenów sąsiadujących z terenami dróg należy uwzględniać wymogi ochrony przed uciążliwościami, wynikające z ustaleń planu i przepisów odrębnych;
- 4) w zakresie ochrony przed hałasem plan ustala:
 - a) tereny zabudowy mieszkaniowej jednorodzinnej i letniskowej oznaczone na rysunku planu odpowiednio symbolami literowymi MN i ML podlegają ochronie jak tereny zabudowy mieszkaniowej jednorodzinnej, o których mowa w przepisach odrębnych,
 - b) tereny zabudowy zagrodowej oznaczone na rysunku planu odpowiednio symbolami literowymi RM podlegają ochronie jak tereny zabudowy zagrodowej, o których mowa w przepisach odrębnych,
 - c) tereny usług sportu i rekreacji oznaczone na rysunku planu symbolami literowymi US podlegają ochronie jak tereny rekreacyjno-wypoczynkowe, o których mowa w przepisach odrębnych.

§ 15. W zakresie obrony cywilnej ustala się:

- 1) w budynkach zabudowy usługowej przewidzieć ukrycia typu II wykonywane przez użytkowników obiektów, w przypadku jeżeli budynek usługowy zostanie zaprojektowany na więcej niż 50 osób zatrudnionych w tym obiekcie, należy opracować „Aneks OC” na przystosowanie budynku na ukrycie, w okresie podwyższonej gotowości obronnej RP;
- 2) istniejące studnie wody pitnej należy zabezpieczyć przed likwidacją i przystosować do sprawnego uruchomienia eksploatacyjnego w sytuacjach kryzysowych;
- 3) oświetlenie zewnętrzne (np. drogi, ulice, budynki) przystosować do wygaszania;
- 4) układ projektowanych oraz modernizowanych dróg powinien spełniać następujące warunki:
 - a) odpowiednią szerokość uniemożliwiającą ewentualne zagruzowanie,
 - b) połączenie z traktami przelotowymi zapewniające sprawną ewakuację ludności w okresie zagrożenia,
 - c) wyznaczenie bezpiecznych tras przejazdu dla pojazdów z niebezpiecznymi środkami chemicznymi.

§ 16. W zakresie ochrony przeciwpożarowej ustala się:

- 1) projektowaną zabudowę należy realizować zgodnie z warunkami technicznymi jakim powinny odpowiadać budynki i ich usytuowanie;
- 2) należy zapewnić właściwą ochronę przeciwpożarową i zabezpieczenia przeciwpożarowe budynków;
- 3) należy zapewnić zaopatrzenie w wodę na cele przeciwpożarowe;
- 4) istniejąca i projektowana komunikacja powinna umożliwiać dojazd i dostęp dla jednostek ratowniczo - gaśniczych straży pożarnej.

Rozdział III

Ustalenia szczegółowe dla poszczególnych obrębów Rudniki

§ 17. 1. Ustala się tereny zabudowy mieszkaniowej jednorodzinnej oznaczone na rysunku planu symbolem 1 MN.

2. Ustalenia szczegółowe dla terenów oznaczonych symbolami: 1 MN1, 1 MN2, 1 MN3, 1 MN4, 1 MN5, 1 MN6, 1 MN7 zawiera tabela:

Rudniki			
1 MN1, 1 MN2, 1 MN3, 1 MN4, 1 MN5, 1 MN6, 1 MN7			
1)	Przeznaczenie terenu	a) przeznaczenie podstawowe b) przeznaczenie dopuszczalne	tereny zabudowy mieszkaniowej jednorodzinnej - usługi nieuciążliwe, - zieleni urządzona i użytkowa, - miejsca postojowe, - obiekty, urządzenia i sieci infrastruktury technicznej,
2)	Zasady ochrony środowiska i przyrody oraz ochrony zdrowia ludzi	a) Nakazuje się utrzymanie minimalnego udziału powierzchni biologicznie czynnej na działce, wynoszącego 50% powierzchni działki. b) Część terenów 1 MN2 i 1 MN6 leży w strefie ochronnej rzeki Rospudy obowiązują ustalenia zawarte w § 7 ust. 1 pkt 7- 8 oraz przepisy odrębne. c) Obowiązują ustalenia ogólne zawarte w § 7 ust. 1 pkt 1-6 oraz ust. 3. d) Obowiązują ustalenia ogólne zawarte w § 14 ust. 1 – 3 e) Teren podlega ochronie akustycznej według ustaleń z § 14 ust. 4 pkt 1.	
3)	Zasady ochrony dziedzictwa kulturowego i zabytków oraz dóbr kultury współczesnej i krajobrazu kulturowego		Na terenie 1MN2 znajduje się stanowisko archeologiczne oznaczone symbolem AZP19-83/22, a na terenie 1MN6 stanowisko oznaczone symbolem AZP 19-83/23 obowiązują ustalenia ogólne zawarte w § 8 oraz przepisy odrębne.
4)	Zasady ochrony i kształtowania ład przestrzennego	a) Dopuszcza się wszelkie roboty budowlane istniejących budynków oraz budowę nowych budynków przy zachowaniu parametrów i wskaźników kształtowania zabudowy oraz zagospodarowania terenu wskazanych w ustaleniach ogólnych oraz w ust. 2 pkt 5 niniejszego paragrafu. b) Dopuszcza się wprowadzanie urządzeń technicznych polepszających warunki użytkowania budynków. c) Dopuszcza się lokalizację budynków gospodarczych, wolnostojących i wbudowanych garaży, hangarów na łódzie, obiektów małej architektury, obiektów służących rekreacji i wypoczynkowi tj. siedziska z zadaszeniem, urządzenia do gier i zabaw, tarasy, sauny, altany. d) Obowiązują ustalenia ogólne zawarte w § 6 ust. 2 - 8.	
5)	Parametry i wskaźniki kształtowania zabudowy oraz zagospodarowania terenu	a) Nieprzekraczalna linia zabudowy dla projektowanych budynków na wszystkich terenach 1 MN w odległości nie mniejszej niż 6 m od terenów dróg KDL, KDW i KDP zgodnie z rysunkiem planu. b) Maksymalna powierzchnia zabudowy działki 30% powierzchni działki c) Obowiązują ustalenia ogólne zawarte w § 10 ust. 1	
6)	Szczegółowe zasady i warunki scalania i podziału nieruchomości		Obowiązują ustalenia ogólne zawarte w § 11 ust. 1
7)	Wymagania wynikające z potrzeb kształtowania przestrzeni publicznej		Dla terenu 1MN1, 1MN3, 1MN5 i 1 MN7 obowiązują ustalenia zawarte w § 9 ust 5.
8)	Zasady budowy, rozbudowy i modernizacji systemów komunikacji i infrastruktury technicznej	a) Obowiązują ustalenia ogólne zawarte w § 13. b) Obsługa komunikacyjna terenu: 1MN1- drogami 1KDL1, 1KDW1, 1KDW2 1MN2 - drogą 1KDW1 1MN3 - drogami 1KDL1, 1KDW1, 1 KDW3, 1KDW4 1MN4 - drogami 1KDW3, 1KDW4 1MN5 - drogami 1KDL1, 1KDW4, 1KDW5, 1KDW7, 1KDP3 1MN6 - drogami 1KDW4, 1KDW7 1MN7 - drogami 1KDP3, 1KDL1, 1KDW7.	
9)	Szczegółowe zasady i warunki zagospodarowania terenów oraz ograniczenia w ich użytkowaniu, w tym zakaz zabudowy	a) Na terenach 1 MN2, 1 MN4, 1 MN5, 1 MN7 wyznacza się strefę techniczną, od napowietrznej linii energetycznej, zgodnie z przepisami odrębnymi, w której obowiązują zakaz lokalizacji budynków mieszkalnych. b) Na części terenów 1 MN2 i 1 MN6 leżących w strefie ochronnej rzeki Rospudy obowiązują ograniczenia w użytkowaniu terenu, w tym zakaz zabudowy zawarte w § 7 ust. 1 pkt 7- 8 oraz przepisach odrębnych. c) Obowiązują ustalenia dotyczące miejsc postojowych zawarte w § 12 ust. 2 pkt 1. d) Obowiązują szczególne warunki zagospodarowania terenu zawarte w § 12 ust. 1 pkt 1 i 5.	

§ 18. 1. Ustala się tereny zabudowy zagrodowej oznaczone na rysunku planu symbolem 1 RM.

2. Ustalenia szczegółowe dla terenów oznaczonych symbolami: 1 RM1, 1 RM2, 1 RM3, 1 RM4, 1 RM5 zawiera tabela:

Rudniki			
1 RM1, 1 RM2, 1 RM3, 1 RM4, 1 RM5			
1)	Przeznaczenie terenu	a) przeznaczenie podstawowe b) przeznaczenie dopuszczalne	tereny zabudowy zagrodowej - usługi agroturystyczne - zieleni urządzona i użytkowa, - miejsca postojowe, - obiekty, urządzenia i sieci infrastruktury technicznej
2)	Zasady ochrony środowiska i przyrody oraz ochrony zdrowia ludzi	a) Cały teren 1RM3 i 1 RM4 oraz część terenu 1RM2 i 1 RM5 leży w strefie ochronnej rzeki Rospudy obowiązują ustalenia zawarte w § 7 ust. 1 pkt 7- 8 oraz przepisy odrębne. b) Obowiązują ustalenia ogólne zawarte w § 7 ust. 1 pkt 1-6 oraz ust. 3. c) Teren podlega ochronie akustycznej według ustaleń z § 14 ust. 4 pkt 2. d) Obowiązują ustalenia ogólne zawarte w § 14 ust. 1 – 3.	
3)	Zasady ochrony dziedzictwa kulturowego i zabytków oraz dóbr kultury współczesnej i krajobrazu kulturowego		Na terenie 1RM 4 i 1 RM5 znajduje się stanowisko archeologiczne oznaczone symbolem AZP19-83/23, obowiązują ustalenia ogólne zawarte w § 8 oraz przepisy odrębne.
4)	Zasady ochrony i kształtowania ład przestrzennego	a) Dopuszcza się wszelkie roboty budowlane istniejących budynków oraz budowę nowych budynków przy zachowaniu parametrów i wskaźników kształtowania zabudowy oraz zagospodarowania terenu wskazanych w ogólnych oraz w ust. 2 pkt 5 niniejszego paragrafu. b) Dopuszcza się wprowadzanie urządzeń technicznych polepszających warunki użytkowania budynków. c) Dopuszcza się lokalizację budynków gospodarczych, wolnostojących i wbudowanych garaży, hangarów na łódzie, obiektów małej architektury, obiektów służących rekreacji i wypoczynkowi tj. siedziska z zadaszeniem, urządzenia do gier i zabaw, tarasy, sauny, altany. d) Obowiązują ustalenia ogólne zawarte w § 6 ust. 2 - 9.	
5)	Parametry i wskaźniki kształtowania zabudowy oraz zagospodarowania terenu	a) Dla terenu 1 RM 2 wyznacza się nieprzekraczalną linię zabudowy w odległości 6 m od terenu drogi 1 KDW 1, a dla terenu 1 RM5 wyznacza się nieprzekraczalną linię zabudowy w odległości 6 m od terenu drogi 1 KDW 7 i w odległości 20m od południowej granicy obszaru opracowania zgodnie z rysunkiem planu. b) Obowiązują ustalenia ogólne zawarte w § 10 ust. 1.	
6)	Szczegółowe zasady i warunki scalania i podziału nieruchomości		Obowiązują ustalenia ogólne zawarte w § 11 ust. 2.
7)	Zasady budowy, rozbudowy i modernizacji systemów komunikacji i infrastruktury technicznej	a) Obowiązują ustalenia ogólne zawarte w § 13. b) Obsługa komunikacyjna terenu: 1 RM1 – drogami 1 KDW1 i 1 KDW6 1 RM2 – drogami 1 KDW1, 1KDP2 1 RM3 – drogami 1KDP1, 1KDP2 1 RM4 – drogami 1 KDW4, 1 KDW6, 1 RM5 - 1 KDW7, 1KDP1.	
8)	Szczegółowe zasady i warunki zagospodarowania terenów oraz ograniczenia w ich użytkowaniu, w tym zakaz zabudowy	a) Na terenach 1RM3 i 1 RM4 oraz część terenu 1RM2 i 1 RM5 leżących w strefie ochronnej rzeki Rospudy obowiązują ograniczenia w użytkowaniu terenu, w tym zakaz zabudowy zawarte w § 7 ust. 1 pkt 7- 8 oraz przepisach odrębnych. b) Na terenach 1RM3, 1RM2, 1RM4 leżących w zasięgu terenów zagrożonych osuwaniem skarp lub zboczy obowiązują ustalenia ogólne zawarte w § 12 ust. 4 pkt 2 oraz przepisy odrębne. c) Obowiązują ustalenia dotyczące zmiany przebiegu dróg transportu rolniczego zawarte w § 12 ust. 1 pkt 5.	

§ 19. 1. Ustala się tereny obsługi komunikacji kołowej oznaczone na rysunku planu symbolem 1KS.

2. Ustalenia szczegółowe dla terenu oznaczonego symbolem 1KS1 zawiera tabela:

Rudniki				
1KS1				
1)	Przeznaczenie terenu	a)	przeznaczenie podstawowe	tereny obsługi komunikacji kołowej - miejsca postojowe - niska zieleń kompozycyjna i ochronna - sieci i urządzenia infrastruktury technicznej
		b)	przeznaczenie dopuszczalne	
2)	Zasady ochrony środowiska i przyrody		Obowiązują ustalenia dotyczące odprowadzenia wód opadowych zawarte w § 13 ust. 4.	
3)	Zasady budowy, rozbudowy i modernizacji systemów komunikacji i infrastruktury technicznej		Obowiązują ustalenia ogólne zawarte w § 13.	

§ 20. 1. Ustala się tereny lasów oznaczone na rysunku planu symbolem 1 ZL.

2. Ustalenia szczegółowe dla terenów oznaczonych symbolami: 1 ZL1, 1 ZL2, 1 ZL3, 1 ZL4, 1 ZL5, 1 ZL6 zawiera tabela:

Rudniki				
1 ZL1, 1 ZL2, 1 ZL3, 1 ZL4, 1 ZL5, 1 ZL6,				
1)	Przeznaczenie terenu	a)	przeznaczenie podstawowe	tereny lasów - obiekty, urządzenia i sieci infrastruktury technicznej, - obiekty małej architektury służące rekreacji i wypoczynkowi - siedziska z zadaszeniem, urządzenia do gier i zabaw, altany
		b)	przeznaczenie dopuszczalne	
2)	Zasady ochrony środowiska i przyrody	a)	Tereny 1 ZL1, 1 ZL2, 1 ZL3, 1 ZL4, 1 ZL5 położone są w strefie ochronnej rzeki Rospudy obowiązują ustalenia zawarte w § 7 ust. 1 pkt 7- 8 oraz przepisy odrębne.	
		b)	Obowiązują ustalenia ogólne zawarte w § 7 ust. 1 pkt 1-6 oraz ust. 3 pkt 2 i 3.	
		c)	Obowiązują ustalenia ogólne zawarte w § 14 ust. 2.	
3)	Zasady ochrony dziedzictwa kulturowego i zabytków oraz dóbr kultury współczesnej i krajobrazu kulturowego		Na terenie 1ZL1 znajduje się stanowisko archeologiczne oznaczone symbolem AZP19-83/22, obowiązują przepisy odrębne.	
4)	Zasady ochrony i kształtowania ładu przestrzennego	a)	Zakaz zabudowy z wyjątkiem obiektów i urządzeń związanych z gospodarką leśną oraz obiektów wymienionych w ust. 2 pkt 4 lit. b niniejszego paragrafu.	
		b)	Dopuszcza się: - budowę, przebudowę i modernizację podziemnej i nadziemnych sieci infrastruktury technicznej, zgodnie z zasadami zawartymi w § 13 niniejszej uchwały - lokalizację obiektów małej architektury służących wypoczynkowi i rekreacji - lokalizację tras turystycznych pieszych i konnych, - plaże realizowanych zgodnie z wymogami przepisów odrębnych w zakresie ochrony gruntów leśnych.	
		c)	Zakaz lokalizacji tablic reklamowych.	
5)	Szczególne zasady i warunki zagospodarowania terenów oraz ograniczenia w ich użytkowaniu, w tym zakaz zabudowy	a)	Na terenach 1 ZL1, 1 ZL2, 1 ZL3, 1 ZL4, 1 ZL5, położonych w strefie ochronnej rzeki Rospudy, obowiązują ograniczenia w użytkowaniu terenu, w tym zakaz zabudowy, zawarte w § 7 ust. 1 pkt 7- 8 oraz przepisach odrębnych.	
		b)	Na terenach 1ZL1 i 1ZL4 leżących w zasięgu zalewu bezpośredniego wodą o prawdopodobieństwie 1%, obowiązują ustalenia ogólne zawarte w § 12 ust. 4 pkt 1 oraz przepisy odrębne.	
		c)	Na terenach 1ZL1, 1ZL2, 1ZL3, 1ZL4 leżących w zasięgu terenów zagrożonych osuwaniem skarp lub zboczy obowiązują ustalenia ogólne zawarte w § 12 ust. 4 pkt 2 oraz przepisy odrębne.	
		d)	Nakaz zagospodarowania zgodnie z wymogami przepisów odrębnych w zakresie ochrony gruntów leśnych.	

§ 21. 1. Ustala się tereny łąk i pastwisk oznaczone na rysunku planu symbolem 1 RZ.

2. Ustalenia szczegółowe dla terenów oznaczonych symbolami: 1 RZ1, 1 RZ2, 1 RZ3, 1 RZ4, 1 RZ5, 1 RZ6 zawiera tabela:

Rudniki				
1 RZ1, 1 RZ2, 1 RZ3, 1 RZ4, 1 RZ5, 1 RZ6				
1)	Przeznaczenie terenu	a)	przeznaczenie podstawowe	tereny łąk i pastwisk - obiekty, urządzenia i sieci infrastruktury technicznej, - obiekty małej architektury służące rekreacji i wypoczynkowi - siedziska z zadaszeniem, urządzenia do gier i zabaw, altany
		b)	przeznaczenie dopuszczalne	
2)	Zasady ochrony środowiska i przyrody	a)	Tereny 1 RZ1, 1 RZ2, 1 RZ3, 1 RZ4, 1 RZ5, 1 RZ6 położone są w strefie ochronnej rzeki Rospudy obowiązują ustalenia zawarte w § 7 ust. 1 pkt 7- 8 oraz przepisy odrębne.	
		b)	Obowiązują ustalenia ogólne zawarte w § 7 ust. 1 pkt 1-6 oraz ust. 3 pkt 2 i 3.	
		c)	Obowiązują ustalenia ogólne zawarte w § 14 ust. 2.	
3)	Zasady ochrony i kształtowania ładu przestrzennego	a)	Zakaz zabudowy z wyjątkiem obiektów wymienionych w ust. 2 pkt 3 lit. b niniejszego paragrafu.	
		b)	Dopuszcza się: - budowę, przebudowę i modernizację podziemnej i nadziemnych sieci infrastruktury technicznej, zgodnie z zasadami zawartymi w § 13 niniejszej uchwały - lokalizację obiektów małej architektury służących wypoczynkowi i rekreacji - lokalizację tras turystycznych pieszych i konnych, - plaże realizowanych zgodnie z wymogami przepisów odrębnych w zakresie ochrony gruntów rolnych.	
		c)	Dopuszcza się rolnicze użytkowanie terenów zgodnie z ustaleniami § 12 ust. 1 pkt 2 oraz przepisami odrębnymi w zakresie ochrony gruntów rolnych.	
		d)	Dopuszcza się wydzielanie śródpolnych dróg transportu rolniczego.	
		e)	Zakaz lokalizacji tablic reklamowych	

Rudniki	
1 RZ1, 1 RZ2, 1 RZ3, 1 RZ4, 1 RZ5, 1 RZ6	
4)	<p>Szczególne zasady i warunki zagospodarowania terenów oraz ograniczenia w ich użytkowaniu, w tym zakaz zabudowy</p> <p>a) Na terenach 1 RZ1, 1 RZ2, 1 RZ3, 1 RZ4, 1 RZ5, 1 RZ6 położonych są w strefie ochronnej rzeki Rospudy obowiązują ograniczenia w użytkowaniu terenu zawarte w § 7 ust. 1 pkt 7- 8 oraz przepisach odrębnych.</p> <p>b) Na terenach 1 RZ1, 1 RZ3, 1 RZ6 leżących w zasięgu zalewu bezpośredniego wodą o prawdopodobieństwie 1%, obowiązują ustalenia ogólne zawarte w § 12 ust. 4 pkt 1 oraz przepisy odrębne.</p> <p>c) Na terenach 1 RZ1 i 1 RZ3, leżących w zasięgu terenów zagrożonych osuwaniem skarp lub zboczy obowiązują ustalenia ogólne zawarte w § 12 ust. 4 pkt 2 oraz przepisy odrębne.</p> <p>d) Obowiązują ustalenia dotyczące zmiany przebiegu dróg transportu rolniczego zawarte w § 12 ust. 1 pkt 5.</p>

§ 22. 1. Ustala się tereny rolnicze oznaczone na rysunku planu symbolem 1 R.

2. Ustalenia szczegółowe dla terenów oznaczonych symbolami: 1 R1, 1 R2, zawiera tabela:

Rudniki	
1 R1, 1 R2	
1)	<p>Przeznaczenie terenu</p> <p>a) przeznaczenie podstawowe tereny rolnicze</p> <p>b) przeznaczenie dopuszczalne</p> <ul style="list-style-type: none"> - usługi agroturystyczne - obiekty, urządzenia i sieci infrastruktury technicznej, - obiekty małej architektury służące rekreacji i wypoczynkowi - siedziska z zadaszaniem, urządzenia do gier i zabaw, altany
2)	<p>Zasady ochrony środowiska i przyrody</p> <p>a) Część terenu 1 R1 leży w projektowanym Specjalnym Obszarze Ochrony Siedlisk Natury 2000 PLH 200022 Dolina Górnej Rospudy obowiązują ustalenia zawarte w § 7 ust. 2 oraz przepisy odrębne.</p> <p>b) Część terenów 1 R1 i 1 R4 leży w strefie ochronnej rzeki Rospudy obowiązują ustalenia zawarte w § 7 ust. 1 pkt 7- 8 oraz przepisy odrębne.</p> <p>c) Obowiązują ustalenia ogólne zawarte w § 7 ust. 1 pkt 1-6 oraz ust. 3 pkt 2 i 3.</p> <p>d) Obowiązują ustalenia ogólne zawarte w § 14 ust. 2.</p>
3)	<p>Zasady ochrony dziedzictwa kulturowego i zabytków oraz dóbr kultury współczesnej i krajobrazu kulturowego.</p> <p>a) Na terenach 1R1 znajduje się stanowisko archeologiczne oznaczone symbolem AZP19-83/22, a na terenie 1 R4 stanowisko oznaczone symbolem AZP19-83/23 obowiązują przepisy odrębne.</p>
4)	<p>Zasady ochrony i kształtowania ładu przestrzennego</p> <p>a) Dopuszcza się:</p> <ul style="list-style-type: none"> - zabudowę siedliskową - budowę, przebudowę i modernizację podziemnej i nadziemnych sieci infrastruktury technicznej zgodnie z zasadami zawartymi w § 13 niniejszej uchwały - lokalizację obiektów małej architektury służących wypoczynkowi i rekreacji - lokalizację tras turystycznych pieszych i konnych, - plaże, <p>realizowanych zgodnie z wymogami przepisów odrębnych w zakresie ochrony gruntów rolnych.</p> <p>b) Dopuszcza się wydzielanie śródpolnych dróg transportu rolniczego.</p> <p>c) Zakaz lokalizacji tablic reklamowych.</p>
5)	<p>Szczególne zasady i warunki zagospodarowania terenów oraz ograniczenia w ich użytkowaniu, w tym zakaz zabudowy</p> <p>a) Na terenach 1 R1 i 1 R4 położonych w strefie ochronnej rzeki Rospudy obowiązują ograniczenia w użytkowaniu terenu zawarte w § 7 ust. 1 pkt 7- 8 oraz przepisach odrębnych.</p> <p>b) Na terenie 1R1 leżącym w zasięgu terenów zagrożonych osuwaniem skarp lub zboczy obowiązują ustalenia ogólne zawarte w § 12 ust. 4 pkt 2 oraz przepisy odrębne.</p> <p>c) Obowiązują ustalenia dotyczące zmiany przebiegu dróg transportu rolniczego zawarte w § 12 ust. 1 pkt 5.</p>

§ 23. 1. Ustala się tereny dróg oznaczone na rysunku planu symbolami 1 KDL, 1 KDW, 1 KDP.

2. Ustalenia dla terenów oznaczonych symbolami 1KDL, 1 KDW, 1 KDP zawiera tabela:

Rudniki	
1)	<p>Przeznaczenie terenu</p> <p>a) przeznaczenie podstawowe 1 KDL1 – teren drogi lokalnej 1 KDP1, 1KDP2, 1KDP3 – ciąg pieszo-jezdny 1 KDW1, 1KDW2, 1KDW3, 1KDWA, 1KDWB, 1KDWC, 1KDW7 – teren drogi wewnętrznej</p> <p>b) przeznaczenie dopuszczalne</p> <p>zieleni urządzona, linie i urządzenia infrastruktury technicznej,</p>
2)	<p>Parametry drogi</p> <p>a) 1 KDL</p> <p>- klasa drogi – droga lokalna - szerokość w liniach rozgraniczających – 12 m</p> <p>b) 1 KDP</p> <p>- klasa drogi – ciąg pieszo-jezdny - szerokość w liniach rozgraniczających zgodnie z rysunkiem planu</p> <p>c) 1 KDW</p> <p>- klasa drogi – droga wewnętrzna - szerokość w liniach rozgraniczających zgodnie z rysunkiem planu</p>
3)	<p>Zasad modernizacji, rozbudowy i budowy systemów komunikacji i infrastruktury technicznej</p> <p>Obowiązują ustalenia zawarte w § 13 ust. 1 i ust. 4.</p>
4)	<p>Wymagania wynikające z potrzeb kształtowania przestrzeni publicznej</p> <p>Dla terenu drogi 1 KDL1 obowiązują ustalenia ogólne zawarte w § 9 ust. 2 pkt 1-6 oraz ust. 3 i 4.</p>
5)	<p>Szczególne zasady i warunki zagospodarowania terenów oraz ograniczenia w ich użytkowaniu, w tym zakaz zabudowy</p> <p>Teren drogi 1KDP1 leży w zasięgu terenów zagrożonych osuwaniem skarp lub zboczy obowiązują ustalenia ogólne zawarte w § 12 ust. 4 pkt 2 oraz przepisy odrębne.</p>

Sidory

§ 24. 1. Ustala się tereny zabudowy letniskowej oznaczone na rysunku planu symbolem 2 ML.

2. Ustalenia szczegółowe dla terenów oznaczonych symbolami: 2 ML1, 2 ML2, 2 ML3, 2 ML4, 2 ML5, 2ML6 zawiera tabela:

Sidory	
2 ML1, 2 ML2, 2 ML3, 2 ML4, 2 ML5, 2ML6	
1)	<p>Przeznaczenie terenu</p> <p>a) przeznaczenie podstawowe tereny zabudowy letniskowej</p> <p>b) przeznaczenie dopuszczalne</p> <ul style="list-style-type: none"> - zieleni urządzona i użytkowa, - miejsca postojowe, - obiekty, urządzenia i sieci infrastruktury technicznej,
2)	<p>Zasady ochrony środowiska i przyrody oraz ochrony zdrowia ludzi</p> <p>a) Nakazuje się utrzymanie minimalnego udziału powierzchni biologicznie czynnej na działce, wynoszącego 80% powierzchni działki.</p> <p>b) Wszystkie tereny 2ML leżą w projektowanym Specjalnym Obszarze Ochrony Siedlisk Natury 2000 PLH 200022 Dolina Górnej Rospudy obowiązują ustalenia zawarte w § 7 ust. 2 oraz przepisy odrębne.</p> <p>c) Część terenu 2 ML1 i 2 ML4 leży w strefie ochronnej jeziora Bolesty obowiązują ustalenia zawarte w § 7 ust. 1 pkt 7 i 8 oraz przepisy odrębne.</p> <p>d) Obowiązują ustalenia ogólne zawarte w § 7 ust. 1 pkt 1-6 oraz ust. 3.</p> <p>e) Teren podlega ochronie akustycznej według ustaleń z § 14 ust. 4 pkt 1.</p> <p>f) Obowiązują ustalenia ogólne zawarte w § 14 ust. 1 – 3.</p>

Sidory		
2 ML1, 2 ML2, 2 ML3, 2 ML4, 2 ML5, 2ML6		
3)	Zasady ochrony i kształtowania ładu przestrzennego	<p>a) Dopuszcza się wszelkie roboty budowlane istniejących budynków oraz budowę nowych budynków przy zachowaniu parametrów i wskaźników kształtowania zabudowy oraz zagospodarowania terenu wskazanych w ustaleniach ogólnych oraz w ust. 2 pkt 4 niniejszego paragrafu.</p> <p>b) Dopuszcza się wprowadzanie urządzeń technicznych polepszających warunki użytkowania budynków.</p> <p>c) Zakazuje się lokalizacji budynków gospodarczych, garaży wolnostojących, barakowozów, hangarów na łodzi i kontenerów.</p> <p>d) Dopuszcza się lokalizację obiektów małej architektury oraz wbudowanych garaży i wbudowanych pomieszczeń gospodarczych, obiektów służących rekreacji i wypoczynkowi tj. siedziska z zadaszaniem, urządzenia do gier i zabaw, tarasy, sauny, altany. W przypadku lokalizacji saun obowiązują zakazy określone w ust. 2 pkt 7 lit. b.</p> <p>e) Obowiązują ustalenia ogólne zawarte w § 6 ust. 2 - 9.</p>
4)	Parametry i wskaźniki kształtowania zabudowy oraz zagospodarowania terenu	<p>a) Nieprzekraczalna linia zabudowy dla projektowanych budynków na wszystkich terenach 2 ML w odległości 6 m od terenów dróg 2KDW , dla terenów 2 ML3 i 2ML6 w odległości 10 m od terenów 2 KDP1 i 2KDP2 oraz dla terenu 2ML4 w odległości 6 m od terenów 2KDP1 i 2KDP2 zgodnie z rysunkiem planu.</p> <p>b) Maksymalna powierzchnia zabudowy działki 10% powierzchni działki.</p> <p>c) Obowiązują ustalenia ogólne zawarte w § 10 ust. 1.</p>
5)	Szczegółowe zasady i warunki scalania i podziału nieruchomości	Obowiązują ustalenia ogólne zawarte w § 11 ust. 3.
6)	Zasady budowy, rozbudowy i modernizacji systemów komunikacji i infrastruktury technicznej	<p>a) Obowiązują ustalenia ogólne zawarte w § 13.</p> <p>b) Obsługa komunikacyjna terenu: 2 ML1- drogą 2 KDW1, 2 ML2- drogami 2 KDW1, 2 KDW2, 2 ML3- drogami 2 KDW1, 2 KDW2, 2 KDP2, 2 ML4- drogami 2 KDW2, 2 KDW3, 2 KDW4, 2 ML5- drogami 2 KDW3, 2 KDW4, 2 KDP2, 2 ML6- drogami 2 KDW2, 2 KDW6, 2 KDP1.</p>
7)	Szczegółowe zasady i warunki zagospodarowania terenów oraz ograniczenia w ich użytkowaniu , w tym zakaz zabudowy	<p>a) Obowiązują szczególne warunki zagospodarowania terenu zawarte w § 12 ust. 1 pkt 1 i 5.</p> <p>b) Na terenach 2 ML1 i 2 ML4 położonych w strefie ochronnej jeziora Bolesty obowiązują ograniczenia w użytkowaniu terenu, w tym zakaz zabudowy, zawarte w § 7 ust. 1 pkt 7- 8 oraz przepisach odrębnych oraz zakaz lokalizacji saun.</p> <p>c) Obowiązują ustalenia dotyczące miejsc postojowych zawarte w § 12 ust. 2 pkt 2.</p>

§ 25. 1. Ustala się tereny usług sportu i rekreacji oznaczone na rysunku planu symbolem 2 US.

2. Ustalenia szczegółowe dla terenu oznaczonego symbolem 2 US1 zawiera tabela:

Sidory		
2 US1		
1)	Przeznaczenie terenu	<p>a) przeznaczenie podstawowe</p> <p>tereny usług sportu i rekreacji - teren ogólnodostępnego kąpieliska, plaży i przystani wodnej</p> <p>b) przeznaczenie dopuszczalne</p> <ul style="list-style-type: none"> - usługi edukacyjne ekologiczne - usługi hotelarskie - usługi badawczo-rozwojowe, - obsługa techniczna oraz gastronomia służące obsłudze obiektów sportu i rekreacji - zieleń urządzonej i ochronna, - obiekty, urządzenia i sieci infrastruktury technicznej,
2)	Zasady ochrony środowiska i przyrody oraz ochrony zdrowia ludzi	<p>a) Nakazuje się utrzymanie minimalnego udziału powierzchni biologicznie czynnej na działce, wynoszące 70% powierzchni działki.</p> <p>b) Cały teren 2US1 leży w projektowanym Specjalnym Obszarze Ochrony Siedlisk Natury 2000 PLH 200022 Dolina Górnej Rospydy obowiązują ustalenia zawarte w §7 ust. 2 oraz przepisy odrębne.</p> <p>c) Część terenu 2 US1 leży w strefie ochronnej jeziora Bolesty obowiązują ustalenia zawarte w § 7 ust. 1 pkt 7- 8 oraz przepisy odrębne.</p> <p>d) Obowiązują ustalenia ogólne zawarte w § 7 ust. 1 pkt 1-6 oraz ust. 3.</p> <p>e) Teren podlega ochronie akustycznej według ustaleń z § 14 ust. 4 pkt 3.</p> <p>f) Obowiązują ustalenia ogólne zawarte w § 14 ust. 1 – 3</p>
3)	Zasady ochrony i kształtowania ładu przestrzennego	<p>a) Dopuszcza się budowę nowych budynków oraz wszelkie roboty budowlane istniejących budynków przy zachowaniu parametrów i wskaźników kształtowania zabudowy oraz zagospodarowania terenu wskazanych w ustaleniach ogólnych oraz w ust. 2 pkt 4 niniejszego paragrafu.</p> <p>b) Dopuszcza się wprowadzanie urządzeń technicznych polepszających warunki użytkowania budynków.</p> <p>c) Dopuszcza się lokalizację wbudowanych garaży i wolnostojących budynków gospodarczych, pomostów, tarasów, obiektów małej architektury i urządzeń sportowo - rekreacyjnych, w tym urządzeń do gier i zabaw dla dzieci, węzłów sanitarno- higienicznych dla potrzeb użytkowników terenu, obiektów służących rekreacji i wypoczynkowi tj. siedziska z zadaszaniem, sauny, altany oraz obiektów wymienionych w § 9 ust. 2 pkt 1-5.</p>
4)	Parametry i wskaźniki kształtowania zabudowy oraz zagospodarowania terenu	<p>a) Nieprzekraczalna linia zabudowy dla projektowanych budynków na terenie 2 US1 w odległości 6 m od terenów dróg 2KDW1.</p> <p>b) Obowiązują ustalenia ogólne zawarte w § 10 ust. 2.</p> <p>c) Maksymalna powierzchnia zabudowy działki 30% powierzchni działki.</p>
5)	Wymagania wynikające z potrzeb kształtowania przestrzeni publicznej	Dla terenu 2 US1 obowiązują ustalenia zawarte w § 9 ust. 4.
6)	Zasady budowy, rozbudowy i modernizacji systemów komunikacji i infrastruktury technicznej	<p>a) Obowiązują ustalenia ogólne zawarte w § 13.</p> <p>b) Obsługa komunikacyjna terenu: 2US1 - drogami: 2 KDW1.</p>
7)	Szczegółowe zasady i warunki zagospodarowania terenów oraz ograniczenia w ich użytkowaniu, w tym zakaz zabudowy	<p>a) Część terenu 2 US1 leży w strefie ochronnej jeziora Bolesty, na których obowiązują ograniczenia w użytkowaniu terenu, w tym zakaz zabudowy zawarte w § 7 ust. 1 pkt 7- 8 oraz przepisach odrębnych.</p> <p>b) Obowiązują ustalenia dotyczące miejsc postojowych zawarte w § 12 ust. 2 pkt 3 oraz ust. 3.</p> <p>c) Obowiązują ustalenia dotyczące zmiany przebiegu dróg transportu rolniczego zawarte w § 12 ust. 1 pkt 5.</p>

§ 26. Ustala się tereny lasów oznaczone na rysunku planu symbolem 2 ZL.

1. Ustalenia szczegółowe dla terenów oznaczonych symbolami 2 ZL1, 2 ZL2, 2 ZL3, 2 ZL4 zawiera tabela:

Sidory				
2 ZL1, 2 ZL2, 2 ZL3, 2 ZL4				
1)	Przeznaczenie terenu	a)	przeznaczenie podstawowe	tereny lasów - obiekty, urządzenia i sieci infrastruktury technicznej, - obiekty małej architektury służące rekreacji i wypoczynkowi - siedziska z zadaszeniem, urządzenia do gier i zabaw, altany
		b)	przeznaczenie dopuszczalne	
2)	Zasady ochrony środowiska i przyrody	a)	Wszystkie tereny 2 ZL położone są w projektowanym Specjalnym Obszarze Ochrony Siedlisk Natury 2000 PLH 200022 Dolina Górnej Rospudy obowiązują ustalenia zawarte w § 7 ust. 2 oraz przepisy odrębne.	
		b)	Tereny 2 ZL1, 2 ZL2, 2 ZL4 leżą w strefie ochronnej jeziora Bolesty obowiązują ustalenia zawarte w § 7 ust. 1 pkt 7- 8 oraz przepisy odrębne	
		c)	Obowiązują ustalenia ogólne zawarte w § 7 ust. 1 pkt 1-6 oraz ust. 3 pkt 2 i 3.	
		d)	Obowiązują ustalenia ogólne zawarte w § 14 ust. 2.	
3)	Zasady ochrony i kształtowania ładu przestrzennego	a)	Zakaz zabudowy z wyjątkiem obiektów i urządzeń związanych z gospodarką leśną oraz obiektów wymienionych w ust. 2 pkt 3 lit b niniejszego paragrafu.	
		b)	Dopuszcza się: - budowę, przebudowę i modernizację podziemnej i nadziemnych sieci infrastruktury technicznej, zgodnie z zasadami zawartymi w § 13 niniejszej uchwały - lokalizację obiektów małej architektury służących wypoczynkowi i rekreacji - lokalizację tras turystycznych pieszych i konnych, - plaże realizowanych zgodnie z wymogami przepisów odrębnych w zakresie ochrony gruntów leśnych.	
		c)	Zakaz lokalizacji tablic reklamowych.	
4)	Szczególne zasady i warunki zagospodarowania terenów oraz ograniczenia w ich użytkowaniu, w tym zakaz zabudowy	a)	Na terenach 2 ZL1, 2 ZL2, 2 ZL4 położonych w strefie ochronnej jeziora Bolesty obowiązują ograniczenia w użytkowaniu terenu, w tym zakaz zabudowy, zawarte w § 7 ust. 1 pkt 7- 8 oraz przepisach odrębnych.	
		b)	Nakaz zagospodarowania zgodnie z wymogami przepisów odrębnych w zakresie ochrony gruntów leśnych.	

§ 27. 1. Ustala się tereny łąk i pastwisk oznaczone na rysunku planu symbolem 2 RZ.

2. Ustalenia szczegółowe dla terenów oznaczonych symbolami: 2 RZ1, 2 RZ2 zawiera tabela:

Sidory				
2 RZ1, 2 RZ2				
1)	Przeznaczenie terenu	a)	przeznaczenie podstawowe	tereny łąk i pastwisk - obiekty, urządzenia i sieci infrastruktury technicznej, - obiekty małej architektury służące rekreacji i wypoczynkowi - siedziska z zadaszeniem, urządzenia do gier i zabaw, altany
		b)	przeznaczenie dopuszczalne	
2)	Zasady ochrony środowiska i przyrody	a)	Tereny 2 RZ położone są w projektowanym Specjalnym Obszarze Ochrony Siedlisk Natury 2000 PLH 200022 Dolina Górnej Rospudy obowiązują ustalenia zawarte w § 7 ust. 2 oraz przepisy odrębne.	
		b)	Tereny 2 RZ1, 2 RZ2 położone są w strefie ochronnej jeziora Bolesty obowiązują ustalenia zawarte w § 7 ust. 1 pkt 7- 8 oraz przepisy odrębne.	
		c)	Obowiązują ustalenia ogólne zawarte w § 7 ust. 1 pkt 1-6 oraz ust. 3 pkt 2 i 3.	
		d)	Obowiązują ustalenia ogólne zawarte w § 14 ust. 2.	
3)	Zasady ochrony i kształtowania ładu przestrzennego	a)	Zakaz zabudowy z wyjątkiem obiektów wymienionych w ust. 2 pkt 3 lit. b niniejszego paragrafu.	
		b)	Dopuszcza się: - budowę, przebudowę i modernizację podziemnej i nadziemnych sieci infrastruktury technicznej, zgodnie z zasadami zawartymi w § 13 niniejszej uchwały - lokalizację obiektów małej architektury służących wypoczynkowi i rekreacji - lokalizację tras turystycznych pieszych i konnych, - plaże realizowanych zgodnie z wymogami przepisów odrębnych w zakresie ochrony gruntów rolnych.	
		c)	Dopuszcza się rolnicze użytkowanie terenów zgodnie z ustaleniami §12 ust. 1 pkt 2 oraz przepisami odrębnymi w zakresie ochrony gruntów rolnych.	
		d)	Dopuszcza się wydzielanie śródpolnych dróg transportu rolniczego.	
		e)	Zakaz lokalizacji tablic reklamowych.	
4)	Szczególne zasady i warunki zagospodarowania terenów oraz ograniczenia w ich użytkowaniu, w tym zakaz zabudowy	a)	Na terenach 2 RZ1, 2 RZ2 położonych w strefie ochronnej jeziora Bolesty obowiązują ograniczenia w użytkowaniu terenu zawarte w § 7 ust. 1 pkt 7- 8 oraz przepisach odrębnych.	
		b)	Obowiązują ustalenia dotyczące zmiany przebiegu dróg transportu rolniczego zawarte w § 12 ust. 1 pkt 5.	

§ 28. 1. Ustala się tereny rolnicze oznaczone na rysunku planu symbolem 2 R.

2. Ustalenia szczegółowe dla terenów oznaczonych symbolami: 2 R1, 2 R2, 2 R3 zawiera tabela:

Sidory				
2 R1, 2 R2, 2 R3				
1)	Przeznaczenie terenu	a)	przeznaczenie podstawowe	tereny rolnicze - usługi agroturystyczne - obiekty, urządzenia i sieci infrastruktury technicznej, - obiekty małej architektury służące rekreacji i wypoczynkowi - siedziska z zadaszeniem, urządzenia do gier i zabaw, altany
		b)	przeznaczenie dopuszczalne	
2)	Zasady ochrony środowiska i przyrody	a)	Obowiązują ustalenia ogólne zawarte w § 7 ust. 1 pkt 1-6 oraz ust. 3 pkt 2 i 3.	
		b)	Obowiązują ustalenia ogólne zawarte w § 14 ust. 2.	
3)	Zasady ochrony i kształtowania ładu przestrzennego	a)	Dopuszcza się: - zabudowę siedliskową - budowę, przebudowę i modernizację podziemnej i nadziemnych sieci infrastruktury technicznej zgodnie z zasadami zawartymi w § 13 niniejszej uchwały - lokalizację obiektów małej architektury służących wypoczynkowi i rekreacji - lokalizację tras turystycznych pieszych i konnych, realizowanych zgodnie z wymogami przepisów odrębnych w zakresie ochrony gruntów rolnych.	
		c)	Dopuszcza się wydzielanie śródpolnych dróg transportu rolniczego.	
		d)	Zakaz lokalizacji tablic reklamowych.	
4)	Szczególne zasady i warunki zagospodarowania terenów oraz ograniczenia w ich użytkowaniu, w tym zakaz zabudowy		Obowiązują ustalenia dotyczące zmiany przebiegu dróg transportu rolniczego zawarte w § 12 ust. 1 pkt 5.	

§ 29. 1. Ustala się tereny dróg oznaczone na rysunku planu symbolami 2 KDD, 2 KDW, 2 KDP.

2. Ustalenia szczegółowe dla terenów oznaczonych symbolami 2 KDD, 2 KDW, 2 KDP zawiera tabela:

Sidory				
1)	Przeznaczenie terenu	a)	przeznaczenie podstawowe	2 KDD1 – teren drogi dojazdowej 2 KDP1, 2 KDP2 – ciąg pieszo-jezdny 2 KDW1, 2 KDW2, 2 KDW3, 2KDW4, 2KDW5, 2 KDW6 – teren drogi wewnętrznej
		b)	przeznaczenie dopuszczalne	zieleni urządzona, linie i urządzenia infrastruktury technicznej,
2)	Parametry drogi	a)	2 KDD	- klasa drogi – droga dojazdowa - szerokość w liniach rozgraniczających – 12 m
		b)	2 KDP	- klasa drogi – ciąg pieszo-jezdny - szerokość w liniach rozgraniczających zgodnie z rysunkiem planu
		c)	2 KDW	- klasa drogi – droga wewnętrzna - szerokość w liniach rozgraniczających zgodnie z rysunkiem planu
3)	Zasad modernizacji, rozbudowy i budowy systemów komunikacji i infrastruktury technicznej ustala się		Obowiązują ustalenia zawarte w § 13 ust. 1 i ust. 4.	
4)	Wymagania wynikające z potrzeb kształtowania przestrzeni publicznej		Dla terenu drogi 2 KDD1 obowiązują ustalenia ogólne zawarte w § 9 ust. 2 pkt 1-6 oraz ust. 3 i 4.	

Bolesty

§ 30. 1. Ustala się tereny zabudowy lotniskowej oznaczone na rysunku planu symbolem 3 ML.

2. Ustalenia szczegółowe dla terenów oznaczonych symbolami: 3 ML1, 3 ML2, 3 ML3, 3 ML4, 3 ML5, 3 ML6, 3 ML7, 3 ML8, 3 ML9, 3 ML10, 3 ML11, 3 ML12 zawiera tabela:

Bolesty				
3 ML1, 3 ML2, 3 ML3, 3 ML4, 3 ML5, 3 ML6, 3 ML7, 3 ML8, 3 ML9, 3 ML10, 3 ML11, 3 ML12,				
1)	Przeznaczenie terenu	a)	przeznaczenie podstawowe	tereny zabudowy lotniskowej - zieleni urządzona i użytkowa, - miejsca postojowe, - obiekty, urządzenia i sieci infrastruktury technicznej,
		b)	przeznaczenie dopuszczalne	
2)	Zasady ochrony środowiska i przyrody oraz ochrony zdrowia ludzi	a)	Nakazuje się utrzymanie minimalnego udziału powierzchni biologicznie czynnej na działce, wynoszącego 80% powierzchni działki.	
		b)	Część terenu 3 ML10 leży w projektowanym Specjalnym Obszarze Ochrony Siedlisk Natury 2000 PLH 200022 Dolina Górnej Rospydy obowiązują ustalenia zawarte w § 7 ust. 2 oraz przepisy odrębne.	
		c)	Część terenu 3 ML2, 3 ML5, 3 ML10 i 3 ML9 leży w strefie ochronnej jeziora Bolesty obowiązują ustalenia zawarte w § 7 ust. 1 pkt 7 i 8 oraz przepisy odrębne.	
		d)	Obowiązują ustalenia ogólne zawarte w § 7 ust. 1 pkt 1-6 oraz ust. 3.	
		e)	Teren podlega ochronie akustycznej według ustaleń z § 14 ust. 4 pkt 1.	
		f)	Obowiązują ustalenia ogólne zawarte w § 14 ust. 1 – 3.	
3)	Zasady ochrony i kształtowania ładu przestrzennego	a)	Dopuszcza się wszelkie roboty budowlane istniejących budynków oraz budowę nowych budynków przy zachowaniu parametrów i wskaźników kształtowania zabudowy oraz zagospodarowania terenu wskazanych w ustaleniach ogólnych oraz w ust. 2 pkt 4 niniejszego paragrafu.	
		b)	Dopuszcza się wprowadzanie urządzeń technicznych polepszających warunki użytkowania budynków.	
		c)	Zakazuje się lokalizacji budynków gospodarczych, garaży wolnostojących, barakowozów, hangarów na łodzi i kontenerów.	
		d)	Dopuszcza się lokalizację obiektów małej architektury oraz wbudowanych garaży i wbudowanych pomieszczeń gospodarczych, obiektów służących rekreacji i wypoczynkowi tj. siedziska z zadaszeniem, urządzenia do gier i zabaw, tarasy, sauny, altany. W przypadku lokalizacji saun obowiązują zakazy określone w ust. 2 pkt 8 lit. b.	
		e)	Obowiązują ustalenia ogólne zawarte w § 6 ust. 2 - 9.	

Bolesty			
3 ML1, 3 ML2, 3 ML3, 3 ML4, 3 ML5, 3 ML6, 3 ML7, 3 ML8, 3 ML9, 3 ML10, 3 ML11, 3 ML12,			
4)	Parametry i wskaźniki kształtowania zabudowy oraz zagospodarowania terenu	a)	Nieprzekraczalna linia zabudowy dla projektowanych budynków na wszystkich terenach 3 ML w odległości nie mniejszej niż 6 m od terenów 3KDD i 3KDW zgodnie z rysunkiem planu.
		b)	Maksymalna powierzchnia zabudowy działki 10% powierzchni działki.
		c)	Obowiązują ustalenia ogólne zawarte w § 10 ust. 1.
5)	Szczegółowe zasady i warunki scalania i podziału nieruchomości		Obowiązują ustalenia ogólne zawarte w § 11 ust. 3.
6)	Wymagania wynikające z potrzeb kształtowania przestrzeni publicznej		Dla terenów 3ML 5, 3ML6, 3ML7, 3ML8, 3ML9 obowiązują ustalenia zawarte w § 9 ust. 5.
7)	Zasady budowy, rozbudowy i modernizacji systemów komunikacji i infrastruktury technicznej	a)	Obowiązują ustalenia ogólne zawarte w § 13.
		b)	Obsługa komunikacyjna terenu: 3 ML1- drogami 3 KDW1, 3 KDP2, 3 KDP4, 3 KDP6, 3 KDP8, 3 KDP10, 3 ML2- drogami 3 KDW1, 3 KDP3, 3 KDP5, 3 KDP7, 3 KDP9, 3 KDP11, 3 KDP12, 3 ML3- drogami 3 KDW13, 3 KDP15, 3 ML4- drogami 3 KDW1, 3 KDP14, 3 KDP16, 3 KDP17, 3 ML5- drogami 3 KDP18, 3 KDP19, 3 KDP20, 3 ML6- drogami 3 KDW2, 3 KDW3, 3 KDW4, 3 KDD1, 3 KDP21, 3 KDP22, 3KDP24, 3 KDP26, 3 KDP28, 3 ML7- drogami 3 KDD1, 3 KDW4, 3 KDP23, 3 KDP25, 3 KDP27, 3 KDP29, 3 ML8- drogami 3 KDP30, 3 KDP32, 3 KDP34, 3 ML9- drogami 3 KDP31, 3 KDP33, 3 KDP35, 3 ML10- drogami 3 KDD1, 3 ML11- drogami 3 KDW1, 3 KDP36, 3 KDP37, 3 ML12- drogami 3 KDW1, 3 KDP38, 3 KDP39.
8)	Szczegółne zasady i warunki zagospodarowania terenów oraz ograniczenia w ich użytkowaniu , w tym zakaz zabudowy	a)	Obowiązują szczególne warunki zagospodarowania terenu zawarte w § 12 ust. 1 pkt 1 i 5.
		b)	Na terenach 3 ML2, 3 ML5, 3 ML10 i 3 ML9 położonych w strefie ochronnej jeziora Bolesty obowiązują ograniczenia w użytkowaniu terenu, w tym zakaz zabudowy, zawarte w § 7 ust. 1 pkt 7-8 oraz przepisach odrębnych oraz zakaz lokalizacji saun.
		c)	Obowiązują ustalenia dotyczące miejsc postojowych zawarte w § 12 ust. 2 pkt 2.

§ 31. 1. Ustala się tereny zabudowy zagrodowej oznaczone na rysunku planu symbolem 3 RM.

2. Ustalenia szczegółowe dla terenów oznaczonych symbolami: 3 RM1, 3 RM2, 3 RM3 zawiera tabela:

Bolesty			
3 RM1, 3 RM2, 3 RM3,			
1)	Przeznaczenie terenu	a)	przeznaczenie podstawowe
		b)	przeznaczenie dopuszczalne
			tereny zabudowy zagrodowej - usługi agroturystyczne - zieleń urządzonej i użytkowa, - miejsca postojowe, - obiekty, urządzenia i sieci infrastruktury technicznej
2)	Zasady ochrony środowiska i przyrody oraz ochrony zdrowia ludzi	a)	Część terenów 3 RM2 i 3RM3 leży w projektowanym Specjalnym Obszarze Ochrony Siedlisk Natury 2000 PLH 200022 Dolina Górnej Rospudy obowiązują ustalenia zawarte w § 7 ust. 2 oraz przepisy odrębne.
		b)	Część terenu 3 RM2 leży w strefie ochronnej jeziora Bolesty obowiązują ustalenia zawarte w § 7 ust. 1 pkt 7 i 8 oraz przepisy odrębne.
		c)	Obowiązują ustalenia ogólne zawarte w § 7 ust. 1 pkt 1-6 oraz ust. 3.
		d)	Teren podlega ochronie akustycznej według ustaleń z § 14 ust. 4 pkt 2.
		e)	Obowiązują ustalenia ogólne zawarte w § 14 ust. 1 – 3.
3)	Zasady ochrony i kształtowania ładu przestrzennego	a)	Dopuszcza się wszelkie roboty budowlane istniejących budynków oraz budowę nowych budynków przy zachowaniu parametrów i wskaźników kształtowania zabudowy oraz zagospodarowania terenu wskazanych w ogólnych oraz w ust. 2 pkt 4 niniejszego paragrafu.
		b)	Dopuszcza się wprowadzanie urządzeń technicznych polepszających warunki użytkowania budynków
		c)	Dopuszcza się lokalizację budynków gospodarczych, wolnostojących i wbudowanych garaży, hangarów na lodzie, obiektów małej architektury, obiektów służących rekreacji i wypoczynkowi tj. siedziska z zadaszeniem, urządzenia do gier i zabaw, tarasy, sauny, altany.
		d)	Obowiązują ustalenia ogólne zawarte w § 6 ust. 2 - 9.
4)	Parametry i wskaźniki kształtowania zabudowy oraz zagospodarowania terenu		Obowiązują ustalenia ogólne zawarte w § 10 ust. 1.
5)	Szczegółowe zasady i warunki scalania i podziału nieruchomości		Obowiązują ustalenia ogólne zawarte w § 11 ust. 2.
6)	Wymagania wynikające z potrzeb kształtowania przestrzeni publicznej		Dla terenów 3RM1, 3RM2, 3RM3 obowiązują ustalenia zawarte w § 9 ust. 5.
7)	Zasady budowy, rozbudowy i modernizacji systemów komunikacji i infrastruktury technicznej	a)	Obowiązują ustalenia ogólne zawarte w § 13.
		b)	Obsługa komunikacyjna terenu: 3 RM1 – drogą 3 KDD1 3 RM2 – drogą 3 KDD1 3 RM3 – drogą 3 KDD1.
8)	Szczegółne zasady i warunki zagospodarowania terenów oraz ograniczenia w ich użytkowaniu , w tym zakaz zabudowy	a)	Na terenie 3RM2 położonym w strefie ochronnej jeziora Bolesty obowiązują ograniczenia w użytkowaniu terenu, w tym zakaz zabudowy, zawarte w § 7 ust. 1 pkt 7-8 oraz przepisach odrębnych.
		b)	Obowiązują ustalenia dotyczące zmiany przebiegu dróg transportu rolniczego zawarte w § 12 ust. 1 pkt 5.

§ 32. 1. Ustala się tereny usług sportu i rekreacji oznaczone na rysunku planu symbolem 3 US.

2. Ustalenia szczegółowe dla terenu oznaczonego symbolem 3 US1 zawiera tabela:

Bolesty			
3 US1			
1)	Przeznaczenie terenu	a)	przeznaczenie podstawowe tereny usług sportu i rekreacji - teren ogólnodostępnego kąpieliska, plaży i przystani wodnej
		b)	przeznaczenie dopuszczalne - ogólnodostępne kąpielisk o i plaża - przystań wodna - obiekty małej architektury służące rekreacji i wypoczynkowi - zieleni urządzona i ochronna, - obiekty, urządzenia i sieci infrastruktury technicznej.
2)	Zasady ochrony środowiska i przyrody oraz ochrony zdrowia ludzi	a)	Cały teren 3 US1 leży w projektowanym Specjalnym Obszarze Ochrony Siedlisk Natury 2000 PLH 200022 Dolina Górnej Rospudy obowiązują ustalenia zawarte w § 7 ust. 2 oraz przepisy odrębne.
		b)	Cały teren 3 US1 leży w strefie ochronnej jeziora Bolesty obowiązują ustalenia zawarte w § 7 ust. 1 pkt 7-8 oraz przepisy odrębne.
		c)	Obowiązują ustalenia ogólne zawarte w § 7 ust. 1 pkt 1-6 oraz ust. 3.
		d)	Teren podlega ochronie akustycznej według ustaleń z § 14 ust. 4 pkt 3.
		e)	Obowiązują ustalenia ogólne zawarte w § 14 ust. 1 – 3.
3)	Zasady ochrony i kształtowania ładu przestrzennego	a)	Dopuszcza się lokalizację pomostów, tarasów, obiektów małej architektury i urządzeń sportowo - rekreacyjnych, w tym urządzeń do gier i zabaw dla dzieci, węzłów sanitarno- higienicznych dla potrzeb użytkowników terenu, obiektów służących rekreacji i wypoczynkowi tj. siedziska z zadaszeniem, sauny, altany oraz obiektów wymienionych w § 9 ust. 2 pkt 1-5.
		b)	Dopuszcza się wprowadzanie urządzeń technicznych polepszających warunki użytkowania terenu, w tym urządzeń i sieci infrastruktury technicznej.
4)	Zasady budowy, rozbudowy i modernizacji systemów komunikacji i infrastruktury technicznej	a)	Obowiązują ustalenia ogólne zawarte w § 13.
		b)	Obsługa komunikacyjna terenu: 3US1 - drogą 3 KDD1.
5)	Szczegółne zasady i warunki zagospodarowania terenów oraz ograniczenia w ich użytkowaniu, w tym zakaz zabudowy	a)	Obowiązują ustalenia dotyczące miejsc postojowych zawarte w § 12 ust. 2 pkt 3 oraz ust. 3.
		b)	Cały teren 3 US1 leży w strefie ochronnej jeziora Bolesty, na którym obowiązują ograniczenia w użytkowaniu terenu, w tym zakaz zabudowy zawarte w § 7 ust. 1 pkt 7- 8 oraz przepisach odrębnych.
		c)	Obowiązują ustalenia dotyczące zmiany przebiegu dróg transportu rolniczego zawarte w § 12 ust. 1 pkt 5.

§ 33. 1. Ustala się tereny lasów oznaczone na rysunku planu symbolem 3 ZL.

2. Ustalenia szczegółowe dla terenów oznaczonych symbolami: 3 ZL1, 3 ZL2, 3 ZL3, 3 ZL4, 3 ZL5, 3 ZL6, 3 ZL7, 3 ZL8, 3 ZL9, 3 ZL10, 3 ZL11, 3ZL12 zawiera tabela:

Bolesty			
3 ZL1, 3 ZL2, 3 ZL3, 3 ZL4, 3 ZL5, 3 ZL6, 3 ZL7, 3 ZL8, 3 ZL9, 3 ZL10, 3 ZL11, 3ZL12			
1)	Przeznaczenie terenu	a)	przeznaczenie podstawowe tereny lasów
		b)	przeznaczenie dopuszczalne - obiekty, urządzenia i sieci infrastruktury technicznej, - obiekty małej architektury służące rekreacji i wypoczynkowi - siedziska z zadaszeniem, urządzenia do gier i zabaw, altany
2)	Zasady ochrony środowiska i przyrody	a)	Tereny 3 ZL3 i 3 ZL9 położone są w projektowanym Specjalnym Obszarze Ochrony Siedlisk Natury 2000 PLH 200022 Dolina Górnej Rospudy obowiązują ustalenia zawarte w § 7 ust. 2 oraz przepisy odrębne.
		b)	Tereny 3 ZL3 i 3 ZL9 leżą w strefie ochronnej jeziora Bolesty obowiązują ustalenia zawarte w § 7 ust. 1 pkt 7- 8 oraz przepisy odrębne.
		c)	Obowiązują ustalenia ogólne zawarte w § 7 ust. 1 pkt 1-6 oraz ust. 3 pkt 2 i 3.
		d)	Obowiązują ustalenia ogólne zawarte w § 14 ust. 2.
3)	Zasady ochrony i kształtowania ładu przestrzennego	a)	Zakaz zabudowy z wyjątkiem obiektów i urządzeń związanych z gospodarką leśną oraz obiektów wymienionych w ust. 2 pkt 3 lit. b niniejszego paragrafu.
		b)	Dopuszcza się: - budowę, przebudowę i modernizację podziemnej i nadziemnych sieci infrastruktury technicznej, zgodnie z zasadami zawartymi w § 13 niniejszej uchwały - lokalizację obiektów małej architektury służących wypoczynkowi i rekreacji - lokalizację tras turystycznych pieszych i konnych, - plaże realizowanych zgodnie z wymogami przepisów odrębnych w zakresie ochrony gruntów leśnych.
		c)	Zakaz lokalizacji tablic reklamowych.
4)	Szczegółne zasady i warunki zagospodarowania terenów oraz ograniczenia w ich użytkowaniu, w tym zakaz zabudowy	a)	Na terenach 3 ZL3 i 3 ZL9, położonych w strefie ochronnej jeziora Bolesty, obowiązują ograniczenia w użytkowaniu terenu, w tym zakaz zabudowy, zawarte w § 7 ust. 1 pkt 7- 8 oraz przepisach odrębnych.
		b)	Nakaz zagospodarowania zgodnie z wymogami przepisów odrębnych w zakresie ochrony gruntów leśnych.

§ 34. 1. Ustala się tereny łąk i pastwisk oznaczone na rysunku planu symbolem 3 RZ.

2. Ustalenia szczegółowe dla terenów oznaczonych symbolami: 3 RZ1, 3 RZ2, 3 RZ3, 3 RZ4, 3 RZ5 zawiera tabela:

Bolesty			
3 RZ1, 3 RZ2, 3 RZ3, 3 RZ4, 3 RZ5			
1)	Przeznaczenie terenu	a)	przeznaczenie podstawowe
		b)	przeznaczenie dopuszczalne
			tereny łąk i pastwisk - obiekty, urządzenia i sieci infrastruktury technicznej, - obiekty małej architektury służące rekreacji i wypoczynkowi - siedziska z zadaszeniem, urządzenia do gier i zabaw, altany
2)	Zasady ochrony środowiska i przyrody	a)	Tereny 3 RZ1, 3 RZ2, 3 RZ3, 3 RZ4, 3 RZ5 położone są w projektowanym Specjalnym Obszarze Ochrony Siedlisk Natury 2000 PLH 200022 Dolina Górnej Rospudy obowiązują ustalenia zawarte w § 7 ust. 2 oraz przepisy odrębne.
		b)	Tereny 3 RZ1, 3 RZ2, 3 RZ3, 3 RZ4, 3 RZ5 położone są w strefie ochronnej jeziora Bolesty obowiązują ustalenia zawarte w § 7 ust. 1 pkt 7- 8 oraz przepisy odrębne.
		c)	Obowiązują ustalenia ogólne zawarte w § 7 ust. 1 pkt 1-6 oraz ust. 3 pkt 2 i 3.
		d)	Obowiązują ustalenia ogólne zawarte w § 14 ust. 2.
3)	Zasady ochrony i kształtowania ład przestrzennego	a)	Zakaz zabudowy z wyjątkiem obiektów wymienionych w ust. 2 pkt 3 lit b niniejszego paragrafu.
		b)	Dopuszcza się: - budowę, przebudowę i modernizację podziemnej i nadziemnych sieci infrastruktury technicznej, zgodnie z zasadami zawartymi w § 13 niniejszej uchwały - lokalizację obiektów małej architektury służących wypoczynkowi i rekreacji - lokalizację tras turystycznych pieszych i konnych, - plaże realizowanych zgodnie z wymogami przepisów odrębnych w zakresie ochrony gruntów rolnych.
		c)	Dopuszcza się rolnicze użytkowanie terenów zgodnie z ustaleniami § 12 ust. 1 pkt 2 oraz przepisami odrębnymi w zakresie ochrony gruntów rolnych.
		d)	Dopuszcza się wydzielanie śródpolnych dróg transportu rolniczego.
		e)	Zakaz lokalizacji tablic reklamowych.
4)	Szczególne zasady i warunki zagospodarowania terenów oraz ograniczenia w ich użytkowaniu, w tym zakaz zabudowy	a)	Na terenach 3 RZ1, 3 RZ2, 3 RZ3, 3 RZ4, 3 RZ5 położonych w strefie ochronnej jeziora Bolesty, obowiązują ograniczenia w użytkowaniu terenu zawarte w § 7 ust. 1 pkt 7- 8 oraz przepisach odrębnych.
		b)	Obowiązują ustalenia dotyczące zmiany przebiegu dróg transportu rolniczego zawarte w § 12 ust. 1 pkt 5.

§ 35. 1. Ustala się tereny rolnicze oznaczone na rysunku planu symbolem 3 R.

2. Ustalenia szczegółowe dla terenów oznaczonych symbolami: 3 R1, 3 R2, 3 R3, 3 R4, 3 R5, 3 R6, 3 R7, 3 R8, 3 R9, 3 R10, 3 R11 zawiera tabela:

Bolesty			
3 R1, 3 R2, 3 R3, 3 R4, 3 R5, 3 R6, 3 R7, 3 R8, 3 R9, 3 R10, 3 R11			
1)	Przeznaczenie terenu	a)	przeznaczenie podstawowe
		b)	przeznaczenie dopuszczalne
			tereny rolnicze - usługi agroturystyczne - obiekty, urządzenia i sieci infrastruktury technicznej, - obiekty małej architektury służące rekreacji i wypoczynkowi - siedziska z zadaszeniem, urządzenia do gier i zabaw, altany
2)	Zasady ochrony środowiska i przyrody	a)	Część terenów 3 R1, 3 R2, 3 R3, 3 R5, 3 R7, 3 R8 leży w strefie ochronnej jeziora Bolesty obowiązują ustalenia zawarte w § 7 ust. 1 pkt 7- 8 oraz przepisy odrębne.
		b)	Obowiązują ustalenia ogólne zawarte w § 7 ust. 1 pkt 1-6 oraz ust. 3 pkt 2 i 3.
		c)	Obowiązują ustalenia ogólne zawarte w § 14 ust. 2.
3)	Zasady ochrony i kształtowania ład przestrzennego	a)	Dopuszcza się: - zabudowę siedliskową - budowę, przebudowę i modernizację podziemnej i nadziemnych sieci infrastruktury technicznej zgodnie z zasadami zawartymi w § 13 niniejszej uchwały - lokalizację obiektów małej architektury służących wypoczynkowi i rekreacji - lokalizację tras turystycznych pieszych i konnych, - plaże realizowanych zgodnie z wymogami przepisów odrębnych w zakresie ochrony gruntów rolnych.
		b)	Dopuszcza się wydzielanie śródpolnych dróg transportu rolniczego.
		c)	Zakaz lokalizacji tablic reklamowych.
4)	Szczególne zasady i warunki zagospodarowania terenów oraz ograniczenia w ich użytkowaniu, w tym zakaz zabudowy	a)	Na terenach 3 R1, 3 R2, 3 R3, 3 R5, 3 R7, 3 R8, położonych w strefie ochronnej jeziora Bolesty, obowiązują ograniczenia w użytkowaniu terenu, w tym zakaz zabudowy, zawarte w § 7 ust. 1 pkt 7- 8 oraz przepisach odrębnych.
		b)	Obowiązują ustalenia dotyczące zmiany przebiegu dróg transportu rolniczego zawarte w § 12 ust. 1 pkt 5.

§ 36. 1. Ustala się tereny dróg oznaczone na rysunku planu symbolami 3 KDD, 3 KDW, 3 KDP.

2. Ustalenia szczegółowe dla terenów oznaczonych symbolami 3KDD, 3 KDW, 3 KDP zawiera tabela:

Bolesty			
1)	Przeznaczenie terenu	a)	przeznaczenie podstawowe
		b)	przeznaczenie dopuszczalne
			3 KDD1 – teren drogi dojazdowej 3 KDP1, 3KDP2, 3KDP3, 3KDP4, 3KDP5, 3KDP6, 3KDP7, 3KDP8, 3KDP9, 3KDP10, 3KDP11, 3KDP12, 3KDP13, 3KDP14, 3KDP15, 3KDP16, 3KDP17, 3KDP18, 3KDP19, 3KDP20, 3KDP21, 3KDP22, 3KDP23, 3KDP24, 3KDP25, 3KDP26, 3KDP27, 3KDP28, 3KDP29, 3KDP30, 3KDP31, 3KDP32, 3KDP33, 3KDP34, 3KDP35, 3KDP36, 3KDP37, 3KDP38, 3KDP39 – ciąg pieszo-jezdny 3 KDW1, 3 KDW2, 3 KDW3, 3 KDW4, 3 KDW5, 3 KDW6 – teren drogi wewnętrznej zieleń urządzonej, sieci infrastruktury technicznej
2)	Parametry drogi	a)	3 KDD
		b)	3 KDP
		c)	3 KDW
			- klasa drogi – droga dojazdowa - szerokość w liniach rozgraniczających – 10 m - klasa drogi – ciąg pieszo-jezdny - szerokość w liniach rozgraniczających zgodnie z rysunkiem planu - klasa drogi – droga wewnętrzna - szerokość w liniach rozgraniczających zgodnie z rysunkiem planu
3)	Zasad modernizacji, rozbudowy i budowy systemów komunikacji i infrastruktury technicznej ustala się		Obowiązują ustalenia zawarte w § 13 ust. 1 i ust. 4
4)	Wymagania wynikające z potrzeb kształtowania przestrzeni publicznej		Dla terenu drogi 3 KDD1 obowiązują ustalenia ogólne zawarte w § 9 ust. 2 pkt 1-6 oraz ust. 3 i 4.

Wierciochy

§ 37. 1. Ustala się tereny zabudowy letniskowej oznaczone na rysunku planu symbolem 4 ML.

2. Ustalenia szczegółowe dla terenu oznaczonego symbolem 4 ML1 zawiera tabela:

Wierciochy 4 ML1				
1)	Przeznaczenie terenu	a)	przeznaczenie podstawowe	tereny zabudowy letniskowej
		b)	przeznaczenie dopuszczalne	- zieleni urządzona i użytkowa, - miejsca postojowe, - obiekty, urządzenia i sieci infrastruktury technicznej,
2)	Zasady ochrony środowiska i przyrody oraz ochrony zdrowia ludzi	a)	Nakazuje się utrzymanie minimalnego udziału powierzchni biologicznie czynnej na działce, wynoszącego 80% powierzchni działki	
		b)	Cały teren 4 ML1 leży w projektowanym Specjalnym Obszarze Ochrony Siedlisk Natury 2000 PLH 200022 Dolina Górnej Rospudy obowiązują ustalenia zawarte w § 7 ust. 2 oraz przepisy odrębne.	
		c)	Północna część terenu 4 ML1 leży w strefie ochronnej jeziora Bolesty obowiązują ustalenia zawarte w § 7 ust. 1 pkt 7 i 8 oraz przepisy odrębne.	
		d)	Obowiązują ustalenia ogólne zawarte w § 7 ust. 1 pkt 1-6 oraz ust. 3.	
		e)	Teren podlega ochronie akustycznej według ustaleń z § 14 ust. 4 pkt 1.	
		f)	Obowiązują ustalenia ogólne zawarte w § 14 ust. 1 – 3.	
3)	Zasady ochrony i kształtowania ładu przestrzennego	a)	Dopuszcza się wszelkie roboty budowlane istniejących budynków oraz budowę nowych budynków przy zachowaniu parametrów i wskaźników kształtowania zabudowy oraz zagospodarowania terenu wskazanych w ustaleniach ogólnych oraz w ust. 2 pkt 4 niniejszego paragrafu.	
		b)	Dopuszcza się wprowadzanie urządzeń technicznych polepszających warunki użytkowania budynków.	
		c)	Zakazuje się lokalizacji budynków gospodarczych, garaży wolnostojących, barakowozów, hangarów na łodzi i kontenerów.	
		d)	Dopuszcza się lokalizację obiektów małej architektury oraz wbudowanych garaży i wbudowanych pomieszczeń gospodarczych, obiektów służących rekreacji i wypoczynkowi tj. siedziska z zadaszeniem, urządzenia do gier i zabaw, tarasy, sauny, altany. W przypadku lokalizacji saun obowiązują zakazy określone w ust. 2 pkt 8 lit. b.	
		e)	Obowiązują ustalenia ogólne zawarte w § 6 ust. 2 - 9.	
4)	Parametry i wskaźniki kształtowania zabudowy oraz zagospodarowania terenu	a)	Nieprzekraczalna linia zabudowy dla projektowanych budynków, na terenie 4 ML1 w odległości 6 m od terenów dróg 4KDD1, 4KDW1 zgodnie z rysunkiem planu.	
		b)	Maksymalna powierzchnia zabudowy działki 10% powierzchni działki.	
		c)	Obowiązują ustalenia ogólne zawarte w § 10 ust. 1.	
5)	Szczegółowe zasady i warunki scalania i podziału nieruchomości		Obowiązują ustalenia ogólne zawarte w § 11 ust. 3.	
6)	Wymagania wynikające z potrzeb kształtowania przestrzeni publicznej		Dla terenu 4 ML1 obowiązują ustalenia ogólne zawarte w § 9 ust. 5.	
7)	Zasady budowy, rozbudowy i modernizacji systemów komunikacji i infrastruktury technicznej	a)	Obowiązują ustalenia ogólne zawarte w § 13.	
		b)	Obsługa komunikacyjna terenu: 4 ML1- droga 4 KDD1, 4 KDW1.	
8)	Szczegółowe zasady i warunki zagospodarowania terenów oraz ograniczenia w ich użytkowaniu, w tym zakaz zabudowy	a)	Obowiązują szczególne warunki zagospodarowania terenu zawarte w § 12 ust. 1 pkt 1 i 5.	
		b)	Część terenu 4 ML1 leży w strefie ochronnej jeziora Bolesty, na której obowiązują ograniczenia w użytkowaniu terenu, w tym zakaz zabudowy zawarte w § 7 ust. 1 pkt. 7- 8 oraz przepisach odrębnych oraz zakaz lokalizacji saun.	
		c)	Obowiązują ustalenia dotyczące miejsc postojowych zawarte w § 12 ust. 2 pkt 2.	

§ 38. 1. Ustala się tereny lasów oznaczone na rysunku planu symbolem 4 ZL.

2. Ustalenia szczegółowe dla terenu oznaczonego symbolem 4 ZL1 zawiera tabela:

Wierciochy 4 ZL1				
1)	Przeznaczenie terenu	a)	przeznaczenie podstawowe	tereny lasów
		b)	przeznaczenie dopuszczalne	- obiekty, urządzenia i sieci infrastruktury technicznej, - obiekty małej architektury służące rekreacji i wypoczynkowi - siedziska z zadaszeniem, urządzenia do gier i zabaw, altany
2)	Zasady ochrony środowiska i przyrody	a)	Cały teren 4 ZL1 położony jest w projektowanym Specjalnym Obszarze Ochrony Siedlisk Natury 2000 PLH 200022 Dolina Górnej Rospudy obowiązują ustalenia zawarte w § 7 ust. 2 oraz przepisy odrębne.	
		b)	Cały teren 4 ZL1 położony jest w strefie ochronnej jeziora Bolesty obowiązują ustalenia zawarte w § 7 ust. 1 pkt 7- 8 oraz przepisy odrębne.	
		c)	Obowiązują ustalenia ogólne zawarte w § 7 ust. 1 pkt 1-6 oraz ust. 3 pkt 2 i 3.	
		d)	Obowiązują ustalenia ogólne zawarte w § 14 ust. 2.	
3)	Zasady ochrony i kształtowania ładu przestrzennego	a)	Zakaz zabudowy z wyjątkiem obiektów i urządzeń związanych z gospodarką leśną oraz obiektów wymienionych w ust. 2 pkt 3 lit. b niniejszego paragrafu.	
		b)	Dopuszcza się: - budowę, przebudowę i modernizację podziemnej i nadziemnych sieci infrastruktury technicznej, zgodnie z zasadami zawartymi w § 13 niniejszej uchwały - lokalizację obiektów małej architektury służących wypoczynkowi i rekreacji - lokalizację tras turystycznych pieszych i konnych, - plaże realizowanych zgodnie z wymogami przepisów odrębnych w zakresie ochrony gruntów leśnych.	
		c)	Zakaz lokalizacji tablic reklamowych.	
4)	Szczegółowe zasady i warunki zagospodarowania terenów oraz ograniczenia w ich użytkowaniu, w tym zakaz zabudowy	a)	Na terenie 4 ZL1, położonym w strefie ochronnej jeziora Bolesty, obowiązują ograniczenia w użytkowaniu terenu, w tym zakaz zabudowy, zawarte w § 7 ust. 1 pkt 7- 8 oraz przepisach odrębnych.	
		b)	Nakaz zagospodarowania zgodnie z wymogami przepisów odrębnych w zakresie ochrony gruntów leśnych.	

§ 39. 1. Ustala się tereny łąk i pastwisk oznaczone na rysunku planu symbolem 4 RZ.

2. Ustalenia szczegółowe dla terenów oznaczonych symbolami: 4 RZ1, 4 RZ2 zawiera tabela:

Wierciochy				
4 RZ1, 4 RZ2				
1)	Przeznaczenie terenu	a)	przeznaczenie podstawowe	tereny łąk i pastwisk - obiekty, urządzenia i sieci infrastruktury technicznej, - obiekty małej architektury służące rekreacji i wypoczynkowi - siedziska z zadaszeniem, urządzenia do gier i zabaw, altany
		b)	przeznaczenie dopuszczalne	
2)	Zasady ochrony środowiska i przyrody	a)	Całość terenów 4 RZ1 i 4 RZ2 leży w projektowanym Specjalnym Obszarze Ochrony Siedlisk Natury 2000 PLH 200022 Dolina Górnej Rospudy obowiązują ustalenia zawarte w § 7 ust. 2 oraz przepisy odrębne.	
		b)	Całość terenów 4 RZ1 i 4 RZ2 położona jest w strefie ochronnej jeziora Bolesty obowiązują ustalenia zawarte w § 7 ust. 1 pkt 7- 8 oraz przepisy odrębne.	
		c)	Obowiązują ustalenia ogólne zawarte w § 7 ust. 1 pkt 1-6 oraz ust. 3 pkt 2 i 3.	
		d)	Obowiązują ustalenia ogólne zawarte w § 14 ust. 2.	
3)	Zasady ochrony dziedzictwa kulturowego i zabytków oraz dóbr kultury współczesnej i krajobrazu kulturowego		Na terenie 5 RZ2 znajduje się stanowisko archeologiczne oznaczone symbolem AZP19-82/8 obowiązują przepisy odrębne.	
4)	Zasady ochrony i kształtowania ładu przestrzennego	a)	Zakaz zabudowy z wyjątkiem obiektów wymienionych w ust. 2 pkt 4 lit. b niniejszego paragrafu.	
		b)	Dopuszcza się: - budowę, przebudowę i modernizację podziemnej i nadziemnych sieci infrastruktury technicznej, zgodnie z zasadami zawartymi w §13 niniejszej uchwały - lokalizację obiektów małej architektury służących wypoczynkowi i rekreacji - lokalizację tras turystycznych pieszych i konnych, - plaże realizowanych zgodnie z wymogami przepisów odrębnych w zakresie ochrony gruntów rolnych.	
		c)	Dopuszcza się rolnicze użytkowanie terenów zgodnie z ustaleniami § 12 ust. 1 pkt 2 oraz przepisami odrębnymi w zakresie ochrony gruntów rolnych.	
		d)	Dopuszcza się wydzielanie śródpolnych dróg transportu rolniczego.	
		e)	Zakaz lokalizacji tablic reklamowych	
5)	Szczególne zasady i warunki zagospodarowania terenów oraz ograniczenia w ich użytkowaniu, w tym zakaz zabudowy	a)	Na terenach 4 RZ1 i 4 RZ2 położonych w strefie ochronnej jeziora Bolesty obowiązują ograniczenia w użytkowaniu terenu zawarte w § 7 ust. 1 pkt 7- 8 oraz przepisach odrębnych.	
		b)	Obowiązują ustalenia dotyczące zmiany przebiegu dróg transportu rolniczego zawarte w § 12 ust. 1 pkt 5.	

§ 40. 1. Ustala się tereny rolnicze oznaczone na rysunku planu symbolem 4 R.

2. Ustalenia szczegółowe dla terenu oznaczonego symbolem 4 R1 zawiera tabela:

Wierciochy				
4 R1				
1)	Przeznaczenie terenu	a)	przeznaczenie podstawowe	tereny rolnicze - usługi agroturystyczne - obiekty, urządzenia i sieci infrastruktury technicznej, - obiekty małej architektury służące rekreacji i wypoczynkowi - siedziska z zadaszeniem, urządzenia do gier i zabaw, altany
		b)	przeznaczenie dopuszczalne	
2)	Zasady ochrony środowiska i przyrody	a)	Cały teren 4 R1 leży w projektowanym Specjalnym Obszarze Ochrony Siedlisk Natury 2000 PLH 200022 Dolina Górnej Rospudy obowiązują ustalenia zawarte w § 7 ust. 2 oraz przepisy odrębne.	
		b)	Część terenu 4 R1 leży w strefie ochronnej jeziora Bolesty obowiązują ustalenia zawarte w § 7 ust. 1 pkt 7- 8 oraz przepisy odrębne.	
		c)	Obowiązują ustalenia ogólne zawarte w § 7 ust. 1 pkt 1-6 oraz ust. 3 pkt 2 i 3	
		d)	Obowiązują ustalenia ogólne zawarte w § 14 ust. 2.	
3)	Zasady ochrony i kształtowania ładu przestrzennego	a)	Dopuszcza się: - budowę siedliskową - budowę, przebudowę i modernizację podziemnej i nadziemnych sieci infrastruktury technicznej zgodnie z zasadami zawartymi w § 13 niniejszej uchwały - lokalizację obiektów małej architektury służących wypoczynkowi i rekreacji - lokalizację tras turystycznych pieszych i konnych, - plaże, realizowanych zgodnie z wymogami przepisów odrębnych w zakresie ochrony gruntów rolnych.	
		b)	Dopuszcza się wydzielanie śródpolnych dróg transportu rolniczego.	
		c)	Zakaz lokalizacji tablic reklamowych.	
4)	Szczególne zasady i warunki zagospodarowania terenów oraz ograniczenia w ich użytkowaniu, w tym zakaz zabudowy	a)	Na terenie 4 R1 położonym w strefie ochronnej jeziora Bolesty obowiązują ograniczenia w użytkowaniu terenu zawarte w § 7 ust. 1 pkt 7- 8 oraz przepisach odrębnych.	
		b)	Obowiązują ustalenia dotyczące zmiany przebiegu dróg transportu rolniczego zawarte w § 12 ust. 1 pkt 5.	

§ 41. 1. Ustala się tereny dróg oznaczone na rysunku planu symbolami 4 KDD, 4 KDW

2. Ustalenia szczegółowe dla terenów oznaczonych symbolami: 4 KDD, 4 KDW zawiera tabela:

Wierciochy				
1)	Przeznaczenie terenu	a)	przeznaczenie podstawowe	4 KDD1 – teren drogi dojazdowej
		b)	przeznaczenie dopuszczalne	4 KDW1 – teren drogi wewnętrznej zieleń urządzona, sieci infrastruktury technicznej
2)	Parametry drogi	a)	KDD	- klasa drogi – droga dojazdowa - szerokość w liniach rozgraniczających – 8m
		b)	KDW	- klasa drogi – droga wewnętrzna - szerokość w liniach rozgraniczających – 8m
3)	Zasad modernizacji, rozbudowy i budowy systemów komunikacji i infrastruktury technicznej ustala się	Obowiązują ustalenia zawarte w § 13 ust. 1 i ust. 4.		
4)	Wymagania wynikające z potrzeb kształtowania przestrzeni publicznej	Dla terenu drogi 5 KDD1 obowiązują ustalenia ogólne zawarte w § 9 ust. 2 pkt 1-6 oraz ust. 3 i 4.		

Ludwinowo

§ 42. 1. Ustala się tereny zabudowy mieszkaniowej jednorodzinnej oznaczone na rysunku planu symbolem **5 MN**.

2. Ustalenia szczegółowe dla terenów oznaczonych symbolami: **5 MN1, 5 MN2, 5 MN3** zawiera tabela:

Ludwinowo				
5 MN1, 5 MN2, 5 MN3				
1)	Przeznaczenie terenu	a)	przeznaczenie podstawowe	tereny zabudowy mieszkaniowej jednorodzinnej
		b)	przeznaczenie dopuszczalne	- usługi nieuciążliwe, - zieleń urządzona i użytkowa, - miejsca postojowe, - obiekty, urządzenia i sieci infrastruktury technicznej,
2)	Zasady ochrony środowiska i przyrody oraz ochrony zdrowia ludzi	a)	Nakazuje się utrzymanie minimalnego udziału powierzchni biologicznie czynnej na działce, wynoszącego 50% powierzchni działki.	
		b)	Część terenu 5 MN1 leży w projektowanym Specjalnym Obszarze Ochrony Siedlisk Natury 2000 PLH 200022 Dolina Górnej Rospydy obowiązują ustalenia zawarte w § 7 ust. 2 oraz przepisy odrębne.	
		c)	Część terenu 5 MN1 leży w strefie ochronnej jeziora Bolesty obowiązują ustalenia zawarte w § 7 ust. 1 pkt 7 i 8 oraz przepisy odrębne.	
		d)	Obowiązują ustalenia ogólne zawarte w § 7 ust. 1 pkt 1-6 oraz ust. 3	
		e)	Teren podlega ochronie akustycznej według ustaleń z § 14 ust. 4 pkt 1.	
		f)	Obowiązują ustalenia ogólne zawarte w § 14 ust. 1 – 3.	
3)	Zasady ochrony i kształtowania ład przestrzennego	a)	Dopuszcza się wszelkie roboty budowlane istniejących budynków oraz budowę nowych budynków przy zachowaniu parametrów i wskaźników kształtowania zabudowy oraz zagospodarowania terenu wskazanych w ustaleniach ogólnych oraz w ust. 2 pkt 4 niniejszego paragrafu.	
		b)	Dopuszcza się wprowadzanie urządzeń technicznych polepszających warunki użytkowania budynków.	
		c)	Dopuszcza się lokalizację budynków gospodarczych, wolnostojących i wbudowanych garaży, hangarów na łodzi, obiektów małej architektury, obiektów służących rekreacji i wypoczynkowi tj. siedziska z zadaszeniem, urządzenia do gier i zabaw, tarasy, sauny, altany. W przypadku lokalizacji saun obowiązują zakazy określone w ust. 2 pkt 8 lit. b.	
		d)	Obowiązują ustalenia ogólne zawarte w § 6 ust. 2 - 8.	
4)	Parametry i wskaźniki kształtowania zabudowy oraz zagospodarowania terenu	a)	Nieprzekraczalna linia zabudowy dla projektowanych budynków na terenach 5 MN w odległości 6 m od terenów dróg 5 KDD1, 5KDW1, 5KDW2, 5KDW3 zgodnie z rysunkiem planu.	
		b)	Maksymalna powierzchnia zabudowy działki 30% powierzchni działki.	
		c)	Obowiązują ustalenia ogólne zawarte w § 10 ust. 1.	
5)	Szczegółowe zasady i warunki scalania i podziału nieruchomości	Obowiązują ustalenia ogólne zawarte w § 11 ust. 1.		
6)	Wymagania wynikające z potrzeb kształtowania przestrzeni publicznej	Dla terenów 5 MN1, 5 MN2, 5 MN3 obowiązują ustalenia ogólne zawarte w § 9 ust. 5.		
7)	Zasady budowy, rozbudowy i modernizacji systemów komunikacji i infrastruktury technicznej	a)	Obowiązują ustalenia ogólne zawarte w § 13.	
		b)	Obsługa komunikacyjna terenu: 5 MN1- drogą 5 KDD1, 5 KDW2 5 MN2- drogą 5 KDD1, 5 KDW2, 5 KDW3 5 MN3 – drogą 5 KDD1, 5 KDW3.	
8)	Szczególne zasady i warunki zagospodarowania terenów oraz ograniczenia w ich użytkowaniu, w tym zakaz zabudowy	a)	Obowiązują szczególne warunki zagospodarowania terenu zawarte w ustaleniach w § 12 ust. 1 pkt 1 i 5.	
		b)	Na teren ie 5 MN1 położonym w strefie ochronnej jeziora Bolesty, obowiązują ograniczenia w użytkowaniu terenu, w tym zakaz zabudowy zawarte w ust. 1 pkt 7- 8 oraz przepisach odrębnych oraz zakaz lokalizacji saun.	
		c)	Obowiązują ustalenia dotyczące miejsc postojowych zawarte w § 12 ust. 2 pkt 2.	

§ 43. 1. Ustala się tereny lasów oznaczone na rysunku planu symbolem 5 ZL.

2. Ustalenia szczegółowe dla terenów oznaczonych symbolami: 5 ZL1, 5 ZL2 zawiera tabela:

Ludwinowo				
5 ZL1, 5 ZL2				
1)	Przeznaczenie terenu	a)	przeznaczenie podstawowe	tereny lasów
		b)	przeznaczenie dopuszczalne	- obiekty, urządzenia i sieci infrastruktury technicznej, - obiekty małej architektury służące rekreacji i wypoczynkowi - siedziska z zadaszeniem, urządzenia do gier i zabaw, altany
2)	Zasady ochrony środowiska i przyrody	a)	Część terenów 5 ZL1, 5 ZL2 położone są w projektowanym Specjalnym Obszarze Ochrony Siedlisk Natury 2000 PLH 200022 Dolina Górnej Rospydy obowiązują ustalenia zawarte w § 7 ust. 2 oraz przepisy odrębne.	
		b)	Tereny 5 ZL1, 5 ZL2 w całości położone są w strefie ochronnej jeziora Bolesty obowiązują ustalenia zawarte w § 7 ust. 1 pkt 7- 8 oraz przepisy odrębne.	
		c)	Obowiązują ustalenia ogólne zawarte w § 7 ust. 1 pkt 1-6 oraz ust. 3 pkt 2 i 3.	
		d)	Obowiązują ustalenia ogólne zawarte w § 14 ust. 2.	
3)	Zasady ochrony i kształtowania ład przestrzennego	a)	Zakaz zabudowy z wyjątkiem obiektów i urządzeń związanych z gospodarką leśną oraz obiektów wymienionych w ust. 2 pkt 3 lit. b niniejszego paragrafu.	

Ludwinowo 5 ZL1, 5 ZL2			
		b)	Dopuszcza się: - budowę, przebudowę i modernizację podziemnej i nadziemnych sieci infrastruktury technicznej, zgodnie z zasadami zawartymi w § 13 niniejszej uchwały - lokalizację obiektów małej architektury służących wypoczynkowi i rekreacji - lokalizację tras turystycznych pieszych i konnych, - plaże realizowanych zgodnie z wymogami przepisów odrębnych w zakresie ochrony gruntów leśnych.
		c)	Zakaz lokalizacji tablic reklamowych.
4)	Szczególne zasady i warunki zagospodarowania terenów oraz ograniczenia w ich użytkowaniu, w tym zakaz zabudowy	a)	Na terenach 5 ZL1, 5 ZL2, położonych w strefie ochronnej jeziora Bolesty, obowiązują ograniczenia w użytkowaniu terenu, w tym zakaz zabudowy, zawarte w § 7 ust. 1 pkt 7- 8 oraz przepisach odrębnych.
		b)	Nakaz zagospodarowania zgodnie z wymogami przepisów odrębnych w zakresie ochrony gruntów leśnych.

§ 44. 1. Ustala się tereny łąk i pastwisk oznaczone na rysunku planu symbolem 5 RZ.

2. Ustalenia szczegółowe dla terenów oznaczonych symbolem 5 RZ1, 5 RZ2 zawiera tabela:

Ludwinowo 5 RZ1, 5 RZ2			
1)	Przeznaczenie terenu	a)	przeznaczenie podstawowe
		b)	przeznaczenie dopuszczalne
			tereny łąk i pastwisk - obiekty, urządzenia i sieci infrastruktury technicznej, - obiekty małej architektury służące rekreacji i wypoczynkowi - siedziska z zadaniem, urządzenia do gier i zabaw, altany
2)	Zasady ochrony środowiska i przyrody	a)	Tereny 5 RZ1, 5 RZ2 położone są w projektowanym Specjalnym Obszarze Ochrony Siedlisk Natury 2000 PLH 200022 Dolina Górnej Rospudy obowiązują ustalenia zawarte w § 7 ust. 2 oraz przepisy odrębne.
		b)	Tereny 5 RZ1, 5 RZ2 w całości położone są w strefie ochronnej jeziora Bolesty obowiązują ustalenia zawarte w § 7 ust. 1 pkt 7- 8 oraz przepisy odrębne.
		c)	Obowiązują ustalenia ogólne zawarte w § 7 ust. 1 pkt 1-6 oraz ust. 3 pkt 2 i 3.
		d)	Obowiązują ustalenia ogólne zawarte w § 14 ust. 2.
3)	Zasady ochrony dziedzictwa kulturowego i zabytków oraz dóbr kultury współczesnej i krajobrazu kulturowego		Na terenie 5 RZ2 znajduje się stanowisko archeologiczne oznaczone symbolem AZP19-82/8, obowiązują przepisy odrębne.
4)	Zasady ochrony i kształtowania ładu przestrzennego	a)	Zakaz zabudowy z wyjątkiem obiektów wymienionych w ust. 2 pkt 4 lit. b niniejszego paragrafu.
		b)	Dopuszcza się: - budowę, przebudowę i modernizację podziemnej i nadziemnych sieci infrastruktury technicznej, zgodnie z zasadami zawartymi w § 13 niniejszej uchwały - lokalizację obiektów małej architektury służących wypoczynkowi i rekreacji - lokalizację tras turystycznych pieszych i konnych, - plaże realizowanych zgodnie z wymogami przepisów odrębnych w zakresie ochrony gruntów rolnych.
		c)	Dopuszcza się rolnicze użytkowanie terenów zgodnie z ustaleniami § 12 ust. 1 pkt 2 oraz przepisami odrębnymi w zakresie ochrony gruntów rolnych.
		d)	Dopuszcza się wydzielanie śródpolnych dróg transportu rolniczego.
		e)	Zakaz lokalizacji tablic reklamowych.
5)	Szczególne zasady i warunki zagospodarowania terenów oraz ograniczenia w ich użytkowaniu, w tym zakaz zabudowy	a)	Na terenach 5 RZ1, 5 RZ2 w całości położonych są strefie ochronnej jeziora Bolesty obowiązują ograniczenia w użytkowaniu terenu zawarte w § 7 ust. 1 pkt 7- 8 oraz przepisach odrębnych.
		b)	Obowiązują ustalenia dotyczące zmiany przebiegu dróg transportu rolniczego zawarte w § 12 ust. 1 pkt 5.

§ 45. 1. Ustala się tereny rolnicze oznaczone na rysunku planu symbolem 5 R.

2. Ustalenia szczegółowe dla terenów oznaczonych symbolami: 5 R1, 5 R2 zawiera tabela:

Ludwinowo 5 R1, 5 R2			
1)	Przeznaczenie terenu	a)	przeznaczenie podstawowe
		b)	przeznaczenie dopuszczalne
			tereny rolnicze - usługi agroturystyczne - obiekty, urządzenia i sieci infrastruktury technicznej, - obiekty małej architektury służące rekreacji i wypoczynkowi - siedziska z zadaniem, urządzenia do gier i zabaw, altany
2)	Zasady ochrony środowiska i przyrody	a)	Część terenu 5 R1 leży w projektowanym Specjalnym Obszarze Ochrony Siedlisk Natury 2000 PLH 200022 Dolina Górnej Rospudy obowiązują ustalenia zawarte w § 7 ust. 2 oraz przepisy odrębne.
		b)	Część terenu 5 R1 leży w strefie ochronnej jeziora Bolesty obowiązują ustalenia zawarte w § 7 ust. 1 pkt 7- 8 oraz przepisy odrębne.
		c)	Obowiązują ustalenia ogólne zawarte w § 7 ust. 1 pkt 1-6 oraz ust. 3 pkt 2 i 3.
		d)	Obowiązują ustalenia ogólne zawarte w § 14 ust. 2.
3)	Zasady ochrony dziedzictwa kulturowego i zabytków oraz dóbr kultury współczesnej i krajobrazu kulturowego.		Na terenie 5 R1 znajduje się stanowisko archeologiczne oznaczone symbolem AZP19-82/8 obowiązują przepisy odrębne.

Ludwinowo 5 R1, 5 R2		
4)	Zasady ochrony i kształtowania ładu przestrzennego	<p>a) Dopuszcza się:</p> <ul style="list-style-type: none"> - zabudowę siedliskową - budowę, przebudowę i modernizację podziemnej i nadziemnych sieci infrastruktury technicznej zgodnie z zasadami zawartymi w § 13 niniejszej uchwały - lokalizację obiektów małej architektury służących wypoczynkowi i rekreacji - lokalizację tras turystycznych pieszych i konnych, - plaże realizowanych zgodnie z wymogami przepisów odrębnych w zakresie ochrony gruntów rolnych. <p>b) Dopuszcza się wydzielanie śródpolnych dróg transportu rolniczego.</p> <p>c) Zakaz lokalizacji tablic reklamowych.</p>
5)	Szczególne zasady i warunki zagospodarowania terenów oraz ograniczenia w ich użytkowaniu, w tym zakaz zabudowy	<p>a) Na terenie 5 R1 położonym w strefie ochronnej jeziora Bolesty obowiązują ograniczenia w użytkowaniu terenu, w tym zakaz zabudowy, zawarte w § 7 ust. 1 pkt 7- 8 oraz przepisach odrębnych.</p> <p>b) Obowiązują ustalenia dotyczące zmiany przebiegu dróg transportu rolniczego zawarte w § 12 ust. 1 pkt 5.</p>

§ 46. 1. Ustala się tereny dróg oznaczone na rysunku planu symbolami 5 KDD, 5 KDP, 5 KDW.

2. Ustalenia szczegółowe dla terenów oznaczonych symbolami 5 KDD, 5 KDP, 5 KDW zawiera tabela:

Ludwinowo		
1)	Przeznaczenie terenu	<p>a) przeznaczenie podstawowe</p> <p>5 KDD1 – teren drogi dojazdowej 5 KDP1 – ciąg pieszo-jezdny 5 KDW1, 5KDW2, 5KDW3 - teren drogi wewnętrznej</p> <p>b) przeznaczenie dopuszczalne</p> <p>zieleni urządzonej, sieci infrastruktury technicznej</p>
2)	Parametry drogi	<p>a) KDD</p> <p>- klasa drogi – droga dojazdowa - szerokość w liniach rozgraniczających – 10m</p> <p>b) KDP</p> <p>- klasa drogi – ciąg pieszo-jezdny - szerokość w liniach rozgraniczających zgodnie z rysunkiem planu</p> <p>c) KDW</p> <p>- klasa drogi – droga wewnętrzna - szerokość w liniach rozgraniczających zgodnie z rysunkiem planu</p>
3)	Zasad modernizacji, rozbudowy i budowy systemów komunikacji i infrastruktury technicznej ustala się	Obowiązują ustalenia zawarte w § 13 ust. 1 i ust. 4.
4)	Wymagania wynikające z potrzeb kształtowania przestrzeni publicznej	Dla terenu drogi 5 KDD1 obowiązują ustalenia ogólne zawarte w § 9 ust. 2 pkt 1-6 oraz ust. 3 i 4.

Małe Raczki

§ 47. 1. Ustala się tereny zabudowy mieszkaniowej jednorodzinnej oznaczone na rysunku planu symbolem 6 MN.

2. Ustalenia szczegółowe dla terenów oznaczonych symbolami: 6 MN1, 6 MN2, 6MN3 zawiera tabela:

Małe Raczki 6MN1, 6MN2, 6MN3		
1)	Przeznaczenie terenu	<p>a) przeznaczenie podstawowe</p> <p>tereny zabudowy mieszkaniowej jednorodzinnej</p> <p>b) przeznaczenie dopuszczalne</p> <ul style="list-style-type: none"> - usługi nieuciążliwe, - zieleni urządzonej i użytkowa, - miejsca postojowe, - obiekty, urządzenia i sieci infrastruktury technicznej,
2)	Zasady ochrony środowiska i przyrody oraz ochrony zdrowia ludzi	<p>a) Nakazuje się utrzymanie minimalnego udziału powierzchni biologicznie czynnej na działce, wynoszącego 50% powierzchni działki.</p> <p>b) Tereny 6MN1, 6MN2 i 6MN3 w części położone są w projektowanym Specjalnym Obszarze Ochrony Siedlisk Natury 2000 PLH 200022 Dolina Górnej Rospudy obowiązują ustalenia zawarte w § 7 ust. 2 oraz przepisy odrębne.</p> <p>c) Część terenu 6MN3 położona jest w strefie ochronnej rzeki Rospudy obowiązują ustalenia zawarte w § 7 ust. 1 pkt 7 i 8 oraz przepisy odrębne.</p> <p>d) Obowiązują ustalenia ogólne zawarte w § 7 ust. 1 pkt 1-6 oraz ust. 3.</p> <p>e) Obowiązują ustalenia ogólne zawarte w § 14 ust. 1 – 3.</p> <p>f) Teren podlega ochronie akustycznej według ustaleń z § 14 ust. 4 pkt 1.</p>
3)	Zasady ochrony dziedzictwa kulturowego i zabytków oraz dóbr kultury współczesnej i krajobrazu kulturowego.	Na terenie 6 MN3 znajdują się stanowiska archeologiczne oznaczone symbolem AZP19-83/18 i AZP19-83/1 obowiązuje ustalenia ogólne zawarte w § 8 oraz przepisy odrębne.
4)	Zasady ochrony i kształtowania ładu przestrzennego	<p>a) Dopuszcza się wszelkie roboty budowlane istniejących budynków oraz budowę nowych budynków przy zachowaniu parametrów i wskaźników kształtowania zabudowy oraz zagospodarowania terenu wskazanych w ustaleniach ogólnych oraz w ust. 2 pkt 5 niniejszego paragrafu.</p> <p>b) Dopuszcza się wprowadzanie urządzeń technicznych polepszających warunki użytkowania budynków</p> <p>c) Dopuszcza się lokalizację budynków gospodarczych, wolnostojących i wbudowanych garaży, hangarów na łodzi, obiektów małej architektury, obiektów służących rekreacji i wypoczynkowi tj. siedziska z zadaszeniem, urządzenia do gier i zabaw, tarasy, sauny, altany.</p> <p>d) Obowiązują ustalenia ogólne zawarte w § 6 ust. 2 - 8.</p>
5)	Parametry i wskaźniki kształtowania zabudowy oraz zagospodarowania terenu	<p>a) Nieprzekraczalna linia zabudowy dla projektowanych budynków w odległości nie mniejszej niż 6 m od terenów dróg 6KDD1, 6 KDW1 i 6 KDW2.</p> <p>b) Maksymalna powierzchnia zabudowy działki 30% powierzchni działki.</p> <p>c) Obowiązują ustalenia ogólne zawarte w § 10 ust. 1.</p>
6)	Szczególne zasady i warunki scalania i podziału nieruchomości	Obowiązują ustalenia ogólne zawarte w § 11 ust. 1.
7)	Wymagania wynikające z potrzeb kształtowania przestrzeni publicznej	Dla terenów 6 MN1, 6 MN2, 6MN3 obowiązują ustalenia ogólne zawarte w § 9 ust. 5.
8)	Zasady budowy, rozbudowy i modernizacji systemów komunikacji i infrastruktury technicznej	<p>a) Obowiązują ustalenia ogólne zawarte w § 13.</p> <p>b) Obsługa komunikacyjna terenu: 6 MN1- drogami 6KDD1 i 6 KDW2 6 MN2 - drogami 6 KDD1 i 6 KDW2 6 MN3 - drogami 6 KDD1 i 6 KDW1.</p>

Małe Raczki			
6MN1, 6MN2, 6MN3			
9)	Szczególne zasady i warunki zagospodarowania terenów oraz ograniczenia w ich użytkowaniu, w tym zakaz zabudowy	a)	Na części terenu 6 MN3, który położony jest w strefie ochronnej rzeki Rospudy obowiązują ograniczenia w użytkowaniu terenu, w tym zakaz zabudowy zawarte w § 7 ust. 1 pkt 7-8 oraz przepisach odrębnych oraz zakaz lokalizacji saun.
		b)	Na terenie 6 MN3 wyznacza się strefę techniczną, od napowietrznej linii energetycznej, zgodnie z przepisami odrębnymi, w której obowiązuje zakaz lokalizacji budynków mieszkalnych.
		c)	Obowiązują ustalenia dotyczące miejsc postojowych zawarte w § 12 ust. 2 pkt 1.
		d)	Obowiązują szczególne warunki zagospodarowania terenu zawarte w § 12 ust. 1 pkt 1 i 5.
		e)	W północnej części terenu 6MN3 leżącym w zasięgu terenów zagrożonych osuwaniem skarp lub zboczy obowiązują ustalenia ogólne zawarte w § 12 ust. 4 pkt 2 oraz przepisy odrębne.

§ 48. 1. Ustala się tereny lasów oznaczone na rysunku planu symbolem 6 ZL.

2. Ustalenia szczegółowe dla terenów oznaczonych symbolami: 6 ZL1, 6 ZL2, 6 ZL3, 6 ZL4 zawiera tabela:

Małe Raczki			
6 ZL1, 6 ZL2, 6 ZL3, 6 ZL4			
1)	Przeznaczenie terenu	a)	przeznaczenie podstawowe
		b)	przeznaczenie dopuszczalne
			tereny lasów - obiekty, urządzenia i sieci infrastruktury technicznej, - obiekty małej architektury służące rekreacji i wypoczynkowi - siedziska z zadaszeniem, urządzenia do gier i zabaw, altany
2)	Zasady ochrony środowiska i przyrody	a)	Tereny 6 ZL w całości położone są w projektowanym Specjalnym Obszarze Ochrony Siedlisk Natury 2000 PLH 200022 Dolina Górnej Rospudy obowiązują ustalenia zawarte w § 7 ust. 2 oraz przepisy odrębne.
		b)	Tereny 6ZL w całości położone są w strefie ochronnej rzeki Rospudy obowiązują ustalenia zawarte w § 7 ust. 1 pkt 7- 8 oraz przepisy odrębne.
		c)	Obowiązują ustalenia ogólne zawarte w § 7 ust. 1 pkt 1-6 oraz ust. 3 pkt 2 i 3.
		d)	Obowiązują ustalenia ogólne zawarte w § 14 ust. 2.
3)	Zasady ochrony dziedzictwa kulturowego i zabytków oraz dóbr kultury współczesnej i krajobrazu kulturowego		Na terenach 1RM 4 i 1RM5 znajduje się stanowisko archeologiczne oznaczone symbolem AZP19-83/23, obowiązują przepisy odrębne.
4)	Zasady ochrony i kształtowania ładu przestrzennego	a)	Zakaz zabudowy z wyjątkiem obiektów i urządzeń związanych z gospodarką leśną oraz obiektów wymienionych w ust. 2 pkt 4 lit. b niniejszego paragrafu.
		b)	Dopuszcza się: - budowę, przebudowę i modernizację podziemnej i nadziemnych sieci infrastruktury technicznej, zgodnie z zasadami zawartymi w § 13 niniejszej uchwały - lokalizację obiektów małej architektury służących wypoczynkowi i rekreacji - lokalizację tras turystycznych pieszych i konnych, - plaż, realizowanych zgodnie z wymogami przepisów odrębnych w zakresie ochrony gruntów leśnych.
		c)	Zakaz lokalizacji tablic reklamowych.
5)	Szczególne zasady i warunki zagospodarowania terenów oraz ograniczenia w ich użytkowaniu, w tym zakaz zabudowy	a)	Na terenach 6 ZL, położonych w strefie ochronnej rzeki Rospudy, obowiązują ograniczenia w użytkowaniu terenu, w tym zakaz zabudowy, zawarte w § 7 ust. 1 pkt 7- 8 oraz przepisach odrębnych.
		b)	Na terenach 6ZL1, 6ZL2, 6ZL3, 6ZL4 leżących w zasięgu zalewu bezpośredniego wodą o prawdopodobieństwie 1%, obowiązują ustalenia ogólne zawarte w § 12 ust. 4 pkt 1 oraz przepisy odrębne.
		c)	Na terenach 6ZL1, 6ZL4 leżących w zasięgu terenów zagrożonych osuwaniem skarp lub zboczy obowiązują ustalenia ogólne zawarte w § 12 ust. 4 pkt 2 oraz przepisy odrębne.
		d)	Nakaz zagospodarowania zgodnie z wymogami przepisów odrębnych w zakresie ochrony gruntów leśnych.

§ 49. 1. Ustala się tereny łąk i pastwisk oznaczone na rysunku planu symbolem 6 RZ.

2. Ustalenia szczegółowe dla terenów oznaczonych symbolami: 6 RZ1, 6 RZ2, 6 RZ3 zawiera tabela:

Małe Raczki			
6 RZ1, 6 RZ2, 6 RZ3			
1)	Przeznaczenie terenu	a)	przeznaczenie podstawowe
		b)	przeznaczenie dopuszczalne
			tereny łąk i pastwisk - obiekty, urządzenia i sieci infrastruktury technicznej, - obiekty małej architektury służące rekreacji i wypoczynkowi - siedziska z zadaszeniem, urządzenia do gier i zabaw, altany
2)	Zasady ochrony środowiska i przyrody	a)	Tereny 6 RZ1, 6 RZ2, 6 RZ3 położone są w projektowanym Specjalnym Obszarze Ochrony Siedlisk Natury 2000 PLH 200022 Dolina Górnej Rospudy obowiązują ustalenia zawarte w § 7 ust. 2 oraz przepisy odrębne.
		b)	Tereny 6 RZ1, 6 RZ2, 6 RZ3 położone są w strefie ochronnej rzeki Rospudy obowiązują ustalenia zawarte w § 7 ust. 1 pkt 7- 8 oraz przepisy odrębne.
		c)	Obowiązują ustalenia ogólne zawarte w § 7 ust. 1 pkt 1-6 oraz ust. 3 pkt 2 i 3.
		d)	Obowiązują ustalenia ogólne zawarte w § 14 ust. 2.
3)	Zasady ochrony dziedzictwa kulturowego i zabytków oraz dóbr kultury współczesnej i krajobrazu kulturowego		Na terenie 6 RZ1 znajduje się stanowisko archeologiczne oznaczone symbolem AZP19-83/18, a na terenie 6 RZ2 stanowisko archeologiczne oznaczone symbolem AZP19-83/17 obowiązują przepisy odrębne.
4)	Zasady ochrony i kształtowania ładu przestrzennego	a)	Zakaz zabudowy z wyjątkiem obiektów wymienionych w ust. 2 pkt 4 lit. b niniejszego paragrafu.
		b)	Dopuszcza się: - budowę, przebudowę i modernizację podziemnej i nadziemnych sieci infrastruktury technicznej, zgodnie z zasadami zawartymi w § 13 niniejszej uchwały - lokalizację obiektów małej architektury służących wypoczynkowi i rekreacji - lokalizację tras turystycznych pieszych i konnych, - plaże realizowanych zgodnie z wymogami przepisów odrębnych w zakresie ochrony gruntów rolnych.
		c)	Dopuszcza się rolnicze użytkowanie terenów zgodnie z ustaleniami § 12 ust. 1 pkt 2 oraz przepisami odrębnymi w zakresie ochrony gruntów rolnych.
		d)	Dopuszcza się wydzielanie śródpolnych dróg transportu rolniczego.
		e)	Zakaz lokalizacji tablic reklamowych.
5)	Szczególne zasady i warunki zagospodarowania terenów oraz ograniczenia w ich użytkowaniu, w tym zakaz zabudowy	a)	Na terenach 6 RZ1, 6 RZ2, 6 RZ3 położonych w strefie ochronnej rzeki Rospudy, obowiązują ograniczenia w użytkowaniu terenu zawarte w § 7 ust. 1 pkt 7- 8 oraz przepisach odrębnych.
		b)	Na terenach 6RZ1 i 6RZ2 leżących w zasięgu zalewu bezpośredniego wodą o prawdopodobieństwie 1%, obowiązują ustalenia ogólne zawarte w § 12 ust. 4 pkt 1 oraz przepisy odrębne.
		c)	Na terenach 6RZ1 i 6RZ2 leżących w zasięgu terenów zagrożonych osuwaniem skarp lub zboczy obowiązują ustalenia ogólne zawarte w § 12 ust. 4 pkt 2 oraz przepisy odrębne.
		d)	Obowiązują ustalenia dotyczące zmiany przebiegu dróg transportu rolniczego zawarte w § 12 ust. 1 pkt 5.

§ 50. 1. Ustala się tereny rolnicze oznaczone na rysunku planu symbolem 6 R.

2. Ustalenia szczegółowe dla terenów oznaczonych symbolami 6 R1, 6 R2, 6 R3, 6 R4 zawiera tabela:

Małe Raczki			
6 R1, 6 R2, 6 R3, 6 R4			
1)	Przeznaczenie terenu	a)	przeznaczenie podstawowe
		b)	przeznaczenie dopuszczalne
			tereny rolnicze - usługi agroturystyczne - obiekty, urządzenia i sieci infrastruktury technicznej, - obiekty małej architektury służące rekreacji i wypoczynkowi - siedziska z zadaszeniem, urządzenia do gier i zabaw, altany
2)	Zasady ochrony środowiska i przyrody	a)	Tereny 6 R2 i 6 R4 w całości, a 6 R1 i 6 R3 w części położone są w projektowanym Specjalnym Obszarze Ochrony Siedlisk Natury 2000 PLH 200022 Dolina Górnej Rospudy obowiązują ustalenia zawarte w § 7 ust. 2 oraz przepisy odrębne.
		b)	Części terenów 6 R1, 6 R2, 6 R3, 6 R4, położonych jest w strefie ochronnej rzeki Rospudy obowiązują ustalenia zawarte w § 7 ust. 1 pkt 7- 8 oraz przepisy odrębne.
3)	Zasady ochrony dziedzictwa kulturowego i zabytków oraz dóbr kultury współczesnej i krajobrazu kulturowego.		Na terenie 6 R4 znajduje się stanowisko archeologiczne oznaczone symbolem AZP19-83/17, a na terenie 6 R2 stanowiska AZP- 19-83/1 i AZP-19-83/18 obowiązują przepisy odrębne.
4)	Zasady ochrony i kształtowania ładu przestrzennego	a)	Dopuszcza się: - zabudowę siedliskową - budowę, przebudowę i modernizację podziemnej i nadziemnych sieci infrastruktury technicznej zgodnie z zasadami zawartymi w § 13 niniejszej uchwały - lokalizację obiektów małej architektury służących wypoczynkowi i rekreacji - lokalizację tras turystycznych pieszych i konnych, - plaże, realizowanych zgodnie z wymogami przepisów odrębnych w zakresie ochrony gruntów rolnych.
		b)	Dopuszcza się wydzielanie śródpolnych dróg transportu rolniczego.
		c)	Zakaz lokalizacji tablic reklamowych.
5)	Szczególne zasady i warunki zagospodarowania terenów oraz ograniczenia w ich użytkowaniu, w tym zakaz zabudowy	a)	Na części terenów 6 R1, 6 R2, 6 R3, 6 R4, położonych jest w strefie ochronnej rzeki Rospudy, obowiązują ograniczenia w użytkowaniu terenu, w tym zakaz zabudowy, zawarte w § 7 ust. 1 pkt 7- 8 oraz przepisach odrębnych.
		b)	Na terenie 6R1 leżącym w zasięgu terenów zagrożonych osuwaniem skarp lub zboczy obowiązują ustalenia ogólne zawarte w § 12 ust. 4 pkt 2 oraz przepisy odrębne.
		c)	Obowiązują ustalenia dotyczące zmiany przebiegu dróg transportu rolniczego zawarte w § 12 ust. 1 pkt 5.

§ 51. 1. Ustala się tereny dróg oznaczone na rysunku planu symbolami 6 KDD, 6 KDW.

2. Ustalenia szczegółowe dla terenów oznaczonych symbolami 6 KDD, 6 KDW zawiera tabela:

		Małe Raczki		
1)	Przeznaczenie terenu	a)	przeznaczenie podstawowe	6 KDD1 – teren drogi dojazdowej
		b)	przeznaczenie dopuszczalne	6 KDW1, 6 KDW2 – teren drogi wewnętrznej zielen urządzona, sieci infrastruktury technicznej
2)	Parametry drogi	a)	KDD	- klasa drogi – droga dojazdowa - szerokość w liniach rozgraniczających – 10m
		b)	KDW	- klasa drogi – droga wewnętrzna - szerokość w liniach rozgraniczających zgodnie z rysunkiem planu
3)	Zasad modernizacji, rozbudowy i budowy systemów komunikacji i infrastruktury technicznej ustala się			Obowiązują ustalenia zawarte w § 13 ust. 1 i ust. 4.
4)	Wymagania wynikające z potrzeb kształtowania przestrzeni publicznej			Dla terenu drogi 6 KDD1 obowiązują ustalenia ogólne zawarte w § 9 ust. 2 pkt 1-6 oraz ust. 3 i 4.

Rozdział IV **Przepisy końcowe**

§ 52. Zgodnie z art. 10 ust. 3 i art. 36 ust. 3 ustawy o planowaniu i zagospodarowaniu przestrzennym ustala się stawki procentowe służące naliczeniu jednorazowej opłaty od wzrostu wartości nieruchomości:

- 1) dla terenów oznaczonych symbolami: 2US1, 3US1 oraz działek zlokalizowanych na terenach 2ML2, 2ML3, 2ML5, 2ML6 przyległych do drogi 2 KDW2 - w wysokości 5 % (słownie: pięć procent).
- 2) dla pozostałych terenów - w wysokości 30 % (słownie: trzydzieści procent).

§ 53. Uchyla się miejscowy plan zagospodarowania przestrzennego części wsi Bolesny Stare przyjęty Uchwałą Rady Gminy Raczki Nr IV/25/03 z dnia 23 stycznia 2003 r.

§ 54. Wykonanie uchwały powierza się Wójtowi Gminy Raczki.

§ 55. Uchwała wchodzi w życie po upływie 30 dni od daty ogłoszenia w Dzienniku Urzędowym Województwa Podlaskiego.

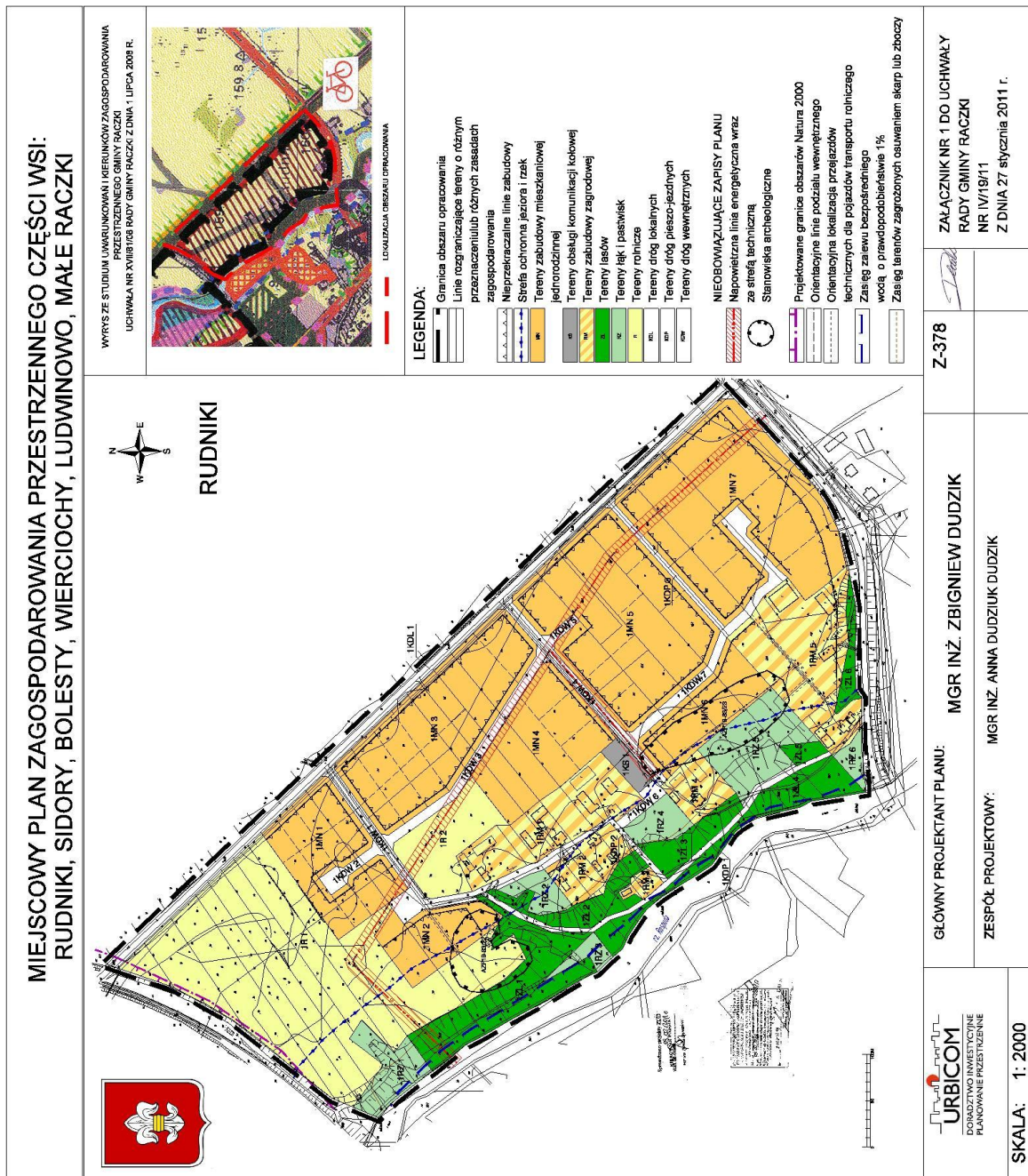
Przewodniczący Rady
Mirosław Sewastynowicz

Załącznik Nr 1

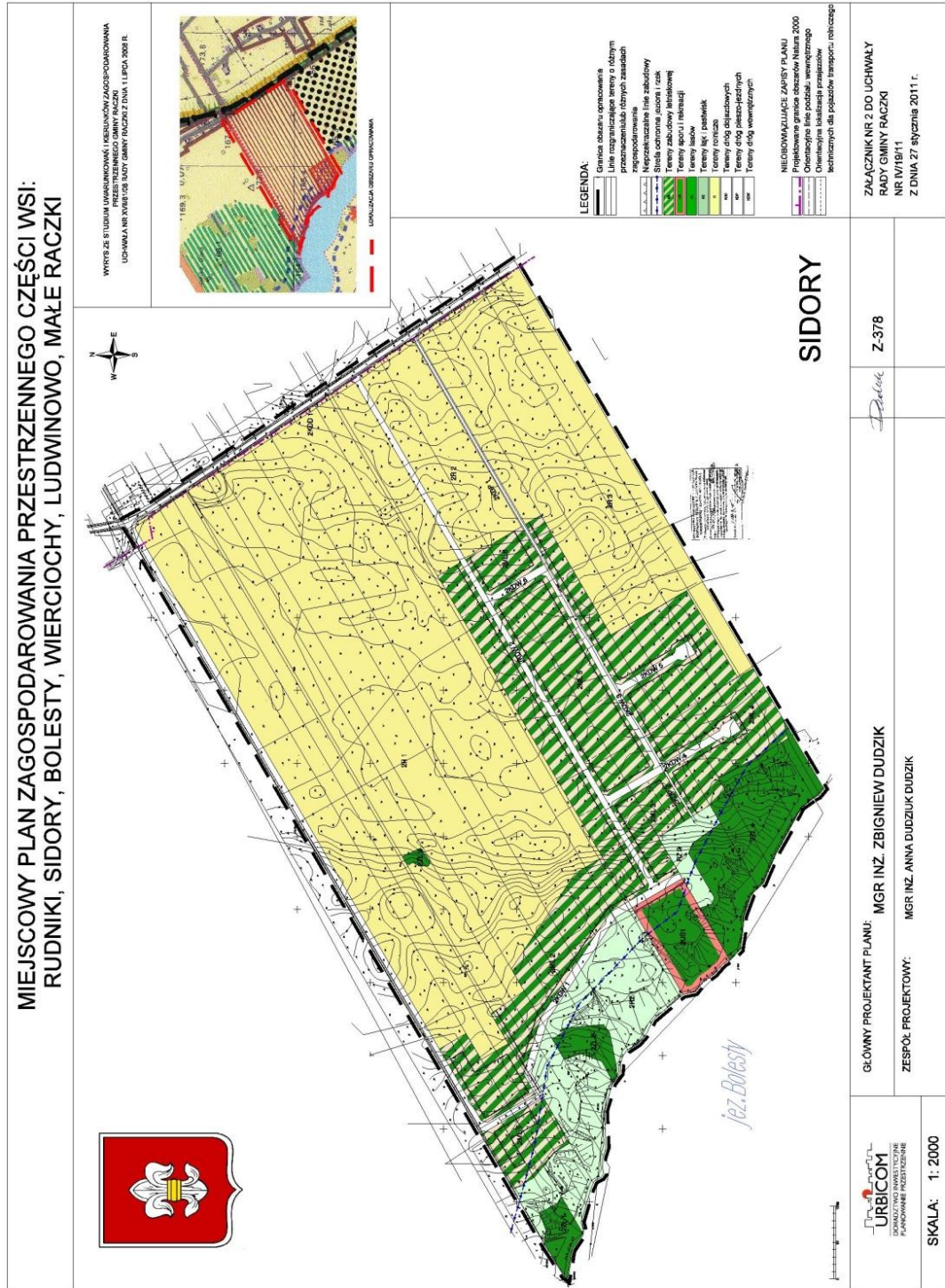
do uchwały Nr IV/19/11

Rady Gminy Raczki

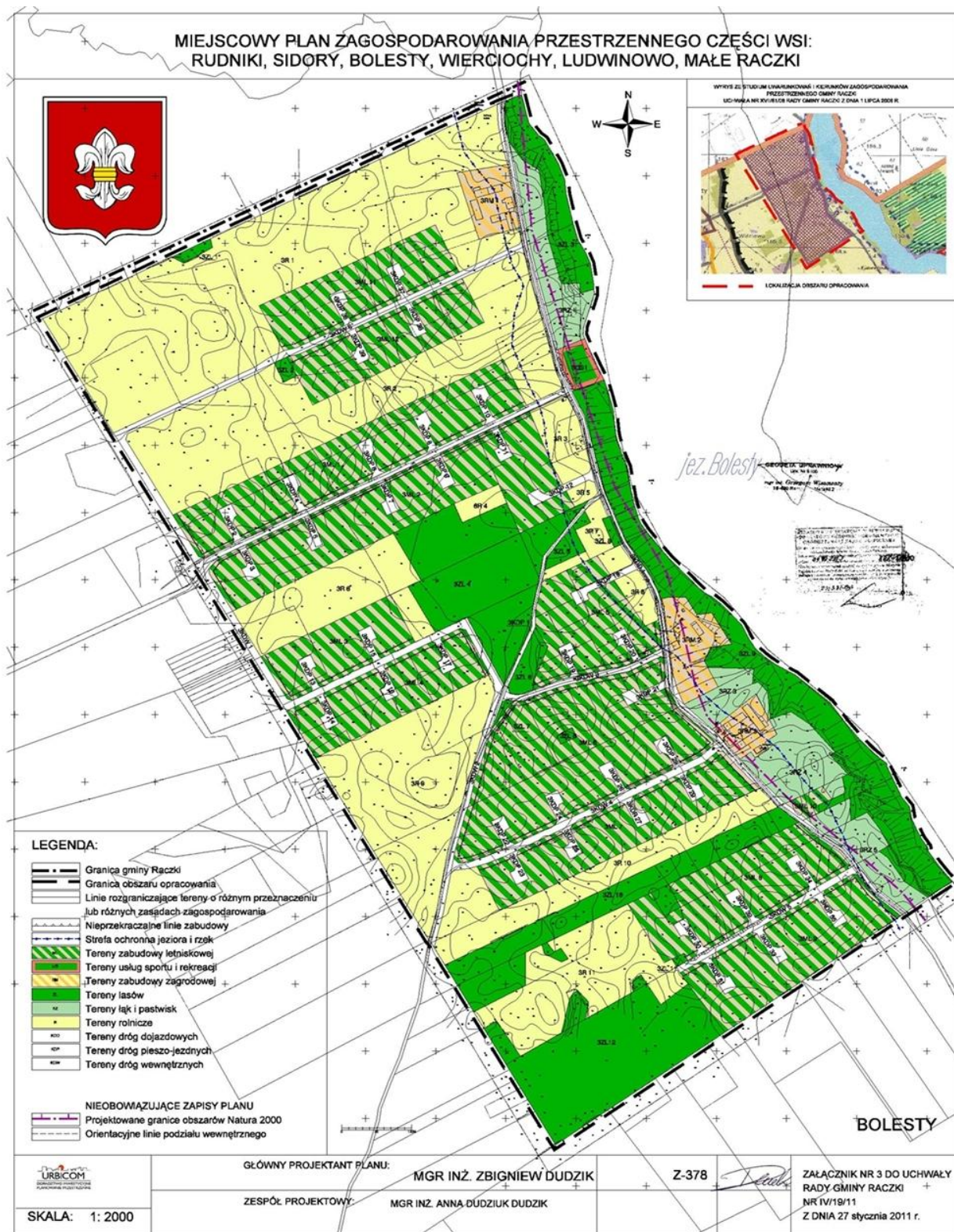
z dnia 27 stycznia 2011 r.



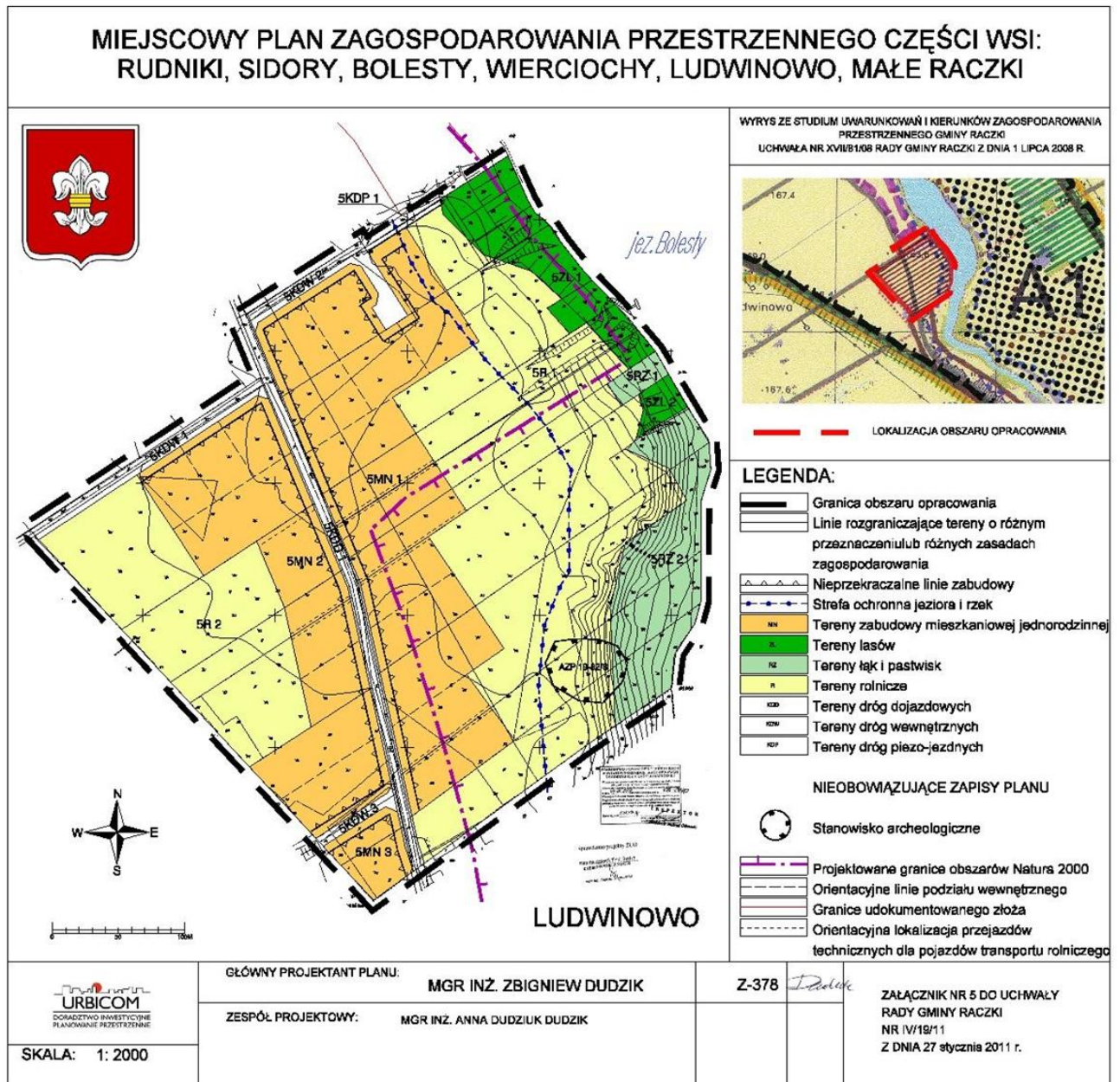
Załącznik Nr 2
 do uchwały Nr IV/19/11
 Rady Gminy Raczeki
 z dnia 27 stycznia 2011 r.




Załącznik Nr 3
do uchwały Nr IV/19/11
Rady Gminy Raczki
z dnia 27 stycznia 2011 r.



Załącznik Nr 5
do uchwały Nr IV/19/11
Rady Gminy Raczki
z dnia 27 stycznia 2011 r.



Załącznik Nr 6
do uchwały Nr IV/19/11
Rady Gminy Raczki
z dnia 27 stycznia 2011 r.



Załącznik Nr 7

do uchwały Nr IV/19/11
Rady Gminy Raczki
z dnia 27 stycznia 2011 r.

**ROZSTRZYGNĘCIE
W SPRAWIE UWAG WNIESIONYCH DO PROJEKTU MIEJSCOWEGO PLANU ZAGOSPODAROWANIA
PRZESTRZENNEGO CZĘŚCI WSI: RUDNIKI, SIDORY, BOLESTY, WIERCIOCHY, LUDWINOWO, MAŁE RACZKI**

Na podstawie art. 20 ust. 1 ustawy z dnia 27 marca 2003 r. o planowaniu i zagospodarowaniu przestrzennym (Dz. U. z 2003 r. Nr 80 poz. 717 z późniejszymi zmianami) Rada Gminy Raczki rozstrzyga, co następuje:

1. Do projektu miejscowego planu zagospodarowania przestrzennego miejscowego planu zagospodarowania przestrzennego części wsi: Rudniki, Sidory, Bolesty, Wierciochy, Ludwinowo, Małe Raczki, wyłożonego do publicznego wglądu w dniach od 8 października 2010 r. do 8 listopada 2010 r. wraz z prognozą oddziaływania na środowisko, wniesiono w ustalonym terminie do dnia 29 listopada 2010 r. cztery uwagi, zgodnie z wykazem uwag stanowiącym integralną część dokumentacji formalno-prawnej prac planistycznych.

2. Wójt Gminy Raczki w dniu 6 grudnia 2010 r. rozpatrzył powyższe uwagi uwzględniając je.

3. Nie przedstawiono Radzie Gminy Raczki listy nieuwzględnionych uwag do projektu Miejscowego planu zagospodarowania przestrzennego miejscowego planu zagospodarowania przestrzennego części wsi: Rudniki, Sidory, Bolesty, Wierciochy, Ludwinowo, Małe Raczki.

Załącznik Nr 8

do uchwały Nr IV/19/11
Rady Gminy Raczki
z dnia 27 stycznia 2011 r.

**ROZSTRZYGNĘCIE W SPRAWIE SPOSOBU REALIZACJI INWESTYCJI Z ZAKRESU INFRASTRUKTURY
TECHNICZNEJ, KTÓRE NALEŻĄ DO ZADAŃ WŁASNYCH GMINY ORAZ ZASADACH ICH FINANSOWANIA**

Na podstawie prognozy skutków finansowych uchwalenia zmiany miejscowego planu zagospodarowania przestrzennego uchwalenia miejscowego planu zagospodarowania przestrzennego części wsi: Rudniki, Sidory, Bolesty, Wierciochy, Ludwinowo, Małe Raczki przewiduje się, że w związku z uchwaleniem planu gmina poniesie wydatki na realizację inwestycji stanowiące zadania własne gminy polegające na budowie sieci wodociągowej, sanitarnej oraz budowie i modernizacji dróg według założonych przez prognozę skutków finansowych w następującej wysokości:

- wodociągi 1.000.000,00 zł.

- kanalizacja 1.400.000,00 zł.

- drogi 300.000,00 zł.

łącznie 2.700.000,00 zł.

Finansowanie zadań w zakresie zbiorowego zaopatrzenia w wodę i zbiorowego odprowadzenia ścieków odbywać się będzie ze środków Gminy, zgodnie z przyjętym Wieloletnim Planem Inwestycyjnym oraz Planem Rozwoju Lokalnego Gminy.

Finansowanie zadań, realizowane będzie sukcesywnie w miarę potrzeb i odbywać się będzie ze środków własnych, kredytów, środków pochodzących z programów pomocowych Unii Europejskiej lub innych źródeł, zgodnie z przyjętym Wieloletnim Planem Inwestycyjnym oraz Planem Rozwoju Lokalnego Gminy.

707

UCHWAŁA NR IV/14/2011 RADY GMINY JELENIEWO

z dnia 31 stycznia 2011 r.

w sprawie przeznaczenia środków finansowych na pomoc zdrowotną dla nauczycieli szkół i placówek oświatowych prowadzonych przez Gminę Jeleniewo oraz przyjęcie regulaminu gospodarowania tymi środkami

Na podstawie art. 18 ust. 2 pkt 15 ustawy z dnia 8 marca 1990 r. o samorządzie gminnym (Dz. U. z 2001 r. Nr 142, poz. 1591, z 2002 r. Nr 23, poz. 220, Nr 62, poz. 558, Nr 113, poz. 984, Nr 153, poz. 1271 i Nr 214, poz. 1806; z 2003 r. Nr 80, poz. 717, Nr 162, poz. 1568 z 2004 r. Nr 102, poz. 1055 i Nr 116, poz. 1203, z 2005 r. Nr 172, poz. 1441, z 2006 r. Nr 17, poz. 128 i Nr 181, poz. 1337, z 2007 r. Nr 48, poz. 327, Nr 138, poz. 974 i Nr 173, poz. 1218, z 2008 r. Nr 180, poz. 1111 i Nr 223, poz. 1458, z 2009 r. Nr 52, poz. 420, Nr 157, poz. 1241, Nr 52, poz. 420 i Nr 157, poz. 1241 oraz z 2010 r. Nr 28, poz. 142, Nr 28, poz. 146 i Nr 106, poz. 675) w związku z art. 72 ust. 1 i art. 91d pkt 1 ustawy z dnia 26 stycznia 1982 r. Karta Nauczyciela (Dz. U. z 2006 r. Nr 97, poz. 674, Nr 170, poz. 1218 i Nr 220, poz. 1600, z 2007 r. Nr 17, poz. 95, Nr 80, poz. 542, Nr 102, poz. 689, Nr 158, poz. 1103, Nr 176, poz. 1238, Nr 191, poz. 1369, Nr 227, poz. 1505 i Nr 247, poz. 1821, z 2008 r. Nr 145, poz. 917, oraz z 2009 r. Nr 1, poz. 1, Nr 56, poz. 458, Nr 67, poz. 572, Nr 97, poz. 800, Nr 213, poz. 1650 i Nr 219, poz. 1706) Rada Gminy Jeleniewo uchwała, co następuje:

§ 1. W planach finansowych szkół i przedszkoli prowadzonych przez Gminę Jeleniewo wyodrębnia się środki finansowe na pomoc zdrowotną dla nauczycieli.

§ 2. Przyjmuje się regulamin gospodarowania środkami finansowymi przeznaczonymi na pomoc zdrowotną dla nauczycieli szkół i przedszkoli prowadzonych przez Gminę Jeleniewo, określający szczegółowe zasady przyznawania nauczycielom środków finansowych z przeznaczeniem na pomoc zdrowotną dla nauczycieli pracujących zawodowo oraz nauczycieli emerytów i rencistów, stanowiący załącznik do niniejszej uchwały.

§ 3. Wykonanie uchwały powierza się Wójtowi Gminy Jeleniewo.

§ 4. Uchwała wchodzi w życie w terminie 14 dni od dnia ogłoszenia w Dzienniku Urzędowym Województwa Podlaskiego.

Przewodniczący Rady
Bogusław Brzostowski

Załącznik

do uchwały Nr IV/14/2011

Rady Gminy Jeleniewo

z dnia 31 stycznia 2011 r.

REGULAMIN

GOSPODAROWANIA ŚRODKAMI FINANSOWYMI PRZEZNACZONYMI NA POMOC ZDROWOTNĄ DLA NAUCZYCIELI ZATRUDNIONYCH W SZKOŁACH I PRZEDSZKOLACH PROWADZONYCH PRZEZ GMINĘ JELENIEWO ORAZ NAUCZYCIELI EMERYTÓW I RENCISTÓW KORZYSTAJĄCYCH Z OPIEKI ZDROWOTNEJ

I. Ustalenie wysokości środków finansowych na pomoc zdrowotną dla nauczycieli i termin składania wniosków.

1. Wysokość środków finansowych przeznaczonych na pomoc zdrowotną dla nauczycieli stanowi 0,3 % planowanych rocznych środków przeznaczonych na wynagrodzenia nauczycieli.

2. Wnioski o pomoc zdrowotną należy składać w terminie do 15 września danego roku.

II. Gospodarowanie środkami na pomoc zdrowotną.

1. Środki finansowe przeznaczone na pomoc zdrowotną dla nauczycieli wyodrębnione są w planie finansowym szkół.

2. Środkami, o których mowa w pkt 1 zarządzają dyrektorzy szkół i przedszkoli.

3. W celu racjonalnego gospodarowania funduszem zdrowotnym dyrektorzy placówek oświatowych mogą powołać Komisje Zdrowotne, składające się z przedstawicieli związków zawodowych działających w danej szkole lub placówce, przedstawicieli emerytów i rencistów.

4. Do zadań Komisji Zdrowotnej należy opiniowanie wniosków o przyznanie pomocy finansowej dla nauczycieli, nauczycieli emerytów i rencistów danej placówki.

5. Rozpatrywanie wniosków odbywa się w terminie do 15 października danego roku.

6. Decyzję o przyznaniu pomocy finansowej podejmuje dyrektor danej placówki oświatowej, a w stosunku do Dyrektora Wójt Gminy.

III. Osoby uprawnione do korzystania ze środków finansowych na pomoc zdrowotną.

1. Ze środków finansowych przeznaczonych na pomoc zdrowotną dla nauczycieli mają prawo korzystać:

- a) nauczyciele zatrudnieni w szkołach i przedszkolach prowadzonych przez Gminę Jeleniewo, co najmniej w połowie obowiązującego wymiaru zajęć,
- b) byli nauczyciele emeryci i renciści danych szkół i placówek, którzy przeszli na emeryturę lub rentę ze szkół i przedszkoli prowadzonych przez Gminę Jeleniewo.

2. Nauczyciele zatrudnieni w kilku szkołach mają prawo do korzystania ze środków na pomoc zdrowotną tylko w jednej ze szkół (w tej, w której wymiar zajęć lekcyjnych jest największy).

IV. Zasady i warunki przyznawania pomocy zdrowotnej.

1. Pomoc zdrowotna przyznawana jest w związku z:

- a) przewlekłą chorobą,
- b) długotrwałym leczeniem szpitalnym,
- c) długotrwałym leczeniem specjalistycznym.

2. Pomoc zdrowotna jest przyznawana w formie jednorazowego świadczenia pieniężnego.

3. Wysokość przyznanego świadczenia pieniężnego uzależnia się od:

- a) przebiegu choroby oraz okoliczności z tym związanych,
- b) sytuacji materialnej nauczyciela,
- c) wysokości udokumentowanych kosztów leczenia poniesionych przez nauczyciela.

4. Warunkiem przyznania świadczenia zdrowotnego jest złożenie przez chorego nauczyciela wniosku na obowiązującym druku, który stanowi integralną część regulaminu.

5. Do wniosku należy dołączyć:

- a) aktualne zaświadczenie lekarskie potwierdzające chorobę nauczyciela,
- b) dokumenty potwierdzające poniesione koszty związane z leczeniem,
- c) oświadczenie o dochodach przypadających na jednego członka rodziny.

6. Jeżeli nauczyciel jest niezdolny do złożenia wniosku może to zrobić w jego imieniu opiekun, rada pedagogiczna lub przedstawiciel związków zawodowych.

7. Pomoc zdrowotna udzielana jest raz w roku. W szczególnie uzasadnionych przypadkach świadczenie zdrowotne może być przyznane powtórnie w danym roku.

8. W przypadku odmowy przyznania pomocy zdrowotnej, przysługuje w ciągu 7 dni roboczych od dnia otrzymania pisma, prawo zwrócenia się z wnioskiem o ponowne rozpatrzenie wniosku. Dyrektor szkoły lub placówki składa wniosek, o którym mowa w zdaniu pierwszym do Wójta Gminy Jeleniewo.

9. Świadczenia zdrowotne będą przyznawane w zależności od posiadanych środków.

10. W przypadku wyczerpania środków świadczenia zdrowotne nie będą przyznawane.

V. Postanowienia końcowe.

Środki finansowe nie rozdysponowane na pomoc zdrowotną dla nauczycieli wygasają z końcem roku budżetowego.

Załącznik
do regulaminu gospodarowania
środkami przeznaczonymi na
pomoc zdrowotną nauczycieli

.....

Wnioskodawca (imię nazwisko)

.....

Nazwa placówki w której naucz. był lub jest zatrudniony

.....

.....

Adres zamieszkania, telefon

WNIOSEK
o przyznanie środków z funduszu pomocy zdrowotnej dla nauczycieli.

1. Proszę o przyznanie środków na:

.....
.....

2. Poniesione koszty leczenia, zakupu, profilaktyki:

.....
.....

(podać jakie i kwotę)

3. Do wniosku dołączam:

a).....

b).....

c).....

.....

(miejscowość, data)

.....

(podpis wnioskodawcy)

OPINIA KOMISJI ZDROWOTNEJ

.....
.....
.....

Proponowana kwota pomocy finansowejzł.

Podpisy członków Komisji:

1.

2.

3.

4.

DECYZJA DYREKTORA/WÓJTA

Przyznaję pomoc zdrowotną w wysokościzł.

.....

(Miejscowość , data)

.....

(pieczęć i podpis dyrektora szkoły)

708

UCHWAŁA NR IV/24/2011 RADY GMINY SOKOŁY

z dnia 8 lutego 2011 r.

w sprawie zmian w Statucie Ośrodka Pomocy Społecznej w Sokolach

Na podstawie art. 18 ust. 1 pkt 9 lit. „h”, art. 40 ust. 2 pkt 2 ustawy z dnia 8 marca 1990 r. o samorządzie gminnym (Dz. U. z 2001 r. Nr 142, poz. 1591, z 2002 r. Nr 23, poz. 220, Nr 62, poz. 558, Nr 113, poz. 984, Nr 153, 1271, Nr 214, poz. 1806, z 2003 r. Nr 80, poz. 717, Nr 162, poz. 1568, z 2004 r. Nr 102, poz. 1055, Nr 116, poz. 1203, Nr 167, poz. 1759, z 2005 r. Nr 172, poz. 1441, Nr 175, poz. 1457, z 2006 r., Nr 17, poz. 128, Nr 181, poz. 1337, z 2007 r. Nr 48, poz. 327, Nr 138, poz. 974, Nr 173, poz. 1218, z 2008 r. Nr 180, poz. 1111, Nr 223, poz. 1458, z 2009 r. Nr 52, poz. 420, Nr 157, poz. 1241, z 2010 r. Nr 28, poz. 142 i 146, Nr 40, poz. 230, Nr 106, poz. 675) w związku z art. 110 ust.1 ustawy z dnia 12 marca 2004 r. o pomocy społecznej (Dz. U. z 2009 r. Nr 175, poz. 1362, Nr 65, poz. 554, Nr 202, poz. 1551, Nr 219, poz. 1706, Nr 221, poz. 1738, z 2010 r. Nr 28, poz. 146, Nr 40, poz. 229, Nr 81, poz. 81, poz. 527, Nr 125, poz. 842) uchwała się, co następuje:

§ 1. W Statucie Ośrodka Pomocy Społecznej w Sokolach przyjętym Uchwałą Rady Gminy Sokóły Nr XXIV/102/04 z dnia 30 listopada 2004 roku w sprawie uchwalenia Statutu Ośrodka Pomocy Społecznej w Sokolach (Dz. Urz. Woj. Podl. Nr 194, poz. 2679, z 2008 r., Nr 19, poz. 211, Nr 332, poz. 3564) wprowadza się następujące zmiany:

1) § 6 ust.1 otrzymuje brzmienie:

„6.1. W Ośrodku wyodrębnia się następujące stanowiska pracy:

- 1) kierownik;
- 2) główny księgowy;
- 3) pracownicy socjalni;
- 4) pracownik do spraw świadczeń rodzinnych; ”

2) § 7 ust. 4 otrzymuje brzmienie:

„4. Rachunkowość Ośrodka w zakresie dochodów i wydatków prowadzi główny księgowy Ośrodka w uzgodnieniu z kierownikiem Ośrodka”

3) uchyla się § 8.

4) § 9 otrzymuje brzmienie:

„9. Kierownik Ośrodka składa Radzie Gminy Sokóły corocznie sprawozdanie z działalności Ośrodka i przedstawia potrzeby z zakresu pomocy społecznej ”

§ 2. Wykonanie uchwały powierza się Wójtowi Gminy.

§ 3. Uchwała wchodzi w życie po upływie 14 dni od dnia ogłoszenia w Dzienniku Urzędowym Województwa Podlaskiego.

Przewodniczący Rady
Hanna Maria Kurzyna

709

ROZSTRZYGNIĘCIE NADZORCZE WOJEWODY PODLASKIEGO

z dnia 24 lutego 2011 r.

NK-II.4131.2.18.2011.BG

Na podstawie art. 91 ust. 1 ustawy z dnia 8 marca 1990 r. o samorządzie gminnym (Dz. U. z 2001 r. Nr 142, poz. 1591, z 2002 r. Nr 23, poz. 220, Nr 62, poz. 558, Nr 113, poz. 984, Nr 153, poz. 1271 i Nr 214, poz. 1806, z 2003 r. Nr 80, poz. 717 i Nr 162, poz. 1568, oraz z 2004 r. Nr 102, poz. 1055 i Nr 167, poz. 1759, z 2005 r. Nr 172, poz. 1441 i Nr 175, poz. 1457, z 2006 r. Nr 117, poz. 128 oraz z 2007 r. Nr 48, poz. 327, Nr 138, poz. 974 i Nr 173, poz. 1218, z 2008 r. Nr 180, poz. 1111 i Nr 223, poz. 1458 oraz z 2009 r. Nr 52, poz. 420, Nr 157, poz. 1241 oraz z 2010 r. Nr 28, poz. 142 i 146 oraz Nr 106, poz. 675)

stwierdzam nieważność

§ 1 uchwały oraz ust. 1 w rozdziale I, ust. 1, 2 i 6 w rozdziale II, rozdziału III oraz ust. 6 w rozdziale IV części zdania „rada pedagogiczna oraz przedstawiciel związków zawodowych” załącznika do uchwały Nr IV/14/2011 Rady Gminy Jeleniewo z dnia 31 stycznia 2011 roku w sprawie przeznaczenia środków finansowych na pomoc zdrowotną dla nauczycieli szkół i placówek oświatowych prowadzonych przez Gminę Jeleniewo oraz przyjęcie regulaminu gospodarowania tymi środkami.

UZASADNIENIE

W dniu 31 stycznia 2011 roku Rada Gminy Jeleniewo podjęła uchwałę Nr IV/14/2011, która w dniu 9 lutego 2011 r. wpłynęła do organu nadzoru.

Przeprowadzona analiza wykazała, iż część zapisów powyższej uchwały zostało podjętych z naruszeniem prawa, w związku z czym w dniu 17 lutego 2011 r. wszczęte zostało postępowanie nadzorcze w sprawie stwierdzenia ich nieważności.

Rada Gminy w § 1 uchwały oraz w ust. 1 rozdziału II regulaminu stanowiącego załącznik do uchwały ustaliła, iż środki finansowe na pomoc zdrowotną dla nauczycieli wyodrębnione są w planach finansowych szkół i przedszkoli.

Art. 72 ust. 1 ustawy z dnia 26 stycznia 1982 r. – Karta Nauczyciela (Dz. U. z 2006 r. Nr 97, poz. 674 z późn. zm.), stanowiący podstawę do powyższych uregulowań stanowi, iż niezależnie od przysługującego nauczycielowi i członkom jego rodziny prawa do świadczeń z ubezpieczenia zdrowotnego, organy prowadzące szkoły przeznaczają corocznie w budżetach odpowiednie środki finansowe z przeznaczeniem na pomoc zdrowotną dla nauczycieli korzystających z opieki zdrowotnej oraz określają rodzaje świadczeń przyznawanych w ramach tej pomocy oraz warunki i sposób ich przyznawania.

Wolą ustawodawcy, wynikającą wprost z brzmienia powyższego przepisu jest powierzenie dysponowania środkami przeznaczonymi na pomoc zdrowotną dla nauczycieli, organowi prowadzącemu szkołę. Środki te organ prowadzący musi przewidzieć w swoim budżecie. Umieszczenie tych środków w planach finansowych szkół jest przekroczeniem delegacji ustawowej. Niedopuszczalne jest bowiem przenoszenie kompetencji w zakresie dysponowania środkami z tego funduszu na poziom szkół.

Z zapisu art. 72 Karty Nauczyciela nie wynika, by organ prowadzący szkoły miał tworzyć dla każdej z nich odrębny fundusz z przeznaczeniem na pomoc zdrowotną dla zatrudnionych w tych szkołach nauczycieli (m.in. wyrok WSA w Łodzi z dnia 18 marca 2008 r. – sygn. akt III SA/Łd 94/08).

Ponadto, w ust. 1 w rozdziale I regulaminu Rada Gminy ustaliła, iż wysokość środków finansowych przeznaczonych na pomoc zdrowotną dla nauczycieli stanowi 0,3 % planowanych rocznych środków przeznaczonych na wynagrodzenia nauczycieli.

Powyższy zapis wykracza poza delegację z cyt. wyżej art. 72 Karty Nauczyciela, który nie przewiduje możliwości stanowienia o wysokości środków na pomoc zdrowotną przez Radę w uchwale innej niż uchwała budżetowa (vide: wyrok WSA w Warszawie z dnia 12 października 2009 r. – sygn. akt I SA/Wa 1225/09).

W ust. 2 rozdziału II Rada ustaliła, iż środkami przeznaczonymi na pomoc zdrowotną zarządzają dyrektorzy szkół i przedszkoli, zaś w ust. 6 – iż decyzję o przyznaniu pomocy finansowej podejmuje dyrektor danej placówki oświatowej, a w stosunku do Dyrektora Wójt Gminy.

Powyższe zapisy regulaminu przyjęte zostały przez Radę Gminy bez delegacji ustawowej. Art. 72 nie zezwala radzie gminy na określenie podmiotów władnych do dysponowania środkami finansowymi na pomoc dla nauczycieli (wyrok WSA w Kielcach z dnia 18 lipca 2008 r. – sygn akt II Sa/Ke 270/08).

Ponadto, w rozdziale III Rada Gminy określiła podmioty uprawnione do korzystania ze środków finansowych na pomoc zdrowotną. Jeszcze raz podkreślić należy, iż organ prowadzący otrzymał wyłącznie upoważnienie do określenia w przyjętej przez siebie uchwale budżetowej wysokości środków finansowych z przeznaczeniem na pomoc zdrowotną dla nauczycieli korzystających z opieki zdrowotnej oraz rodzajów świadczeń przyznawanych w ramach pomocy zdrowotnej, warunków i sposobu ich przyznawania.

Podmioty uprawnione do korzystania ze środków finansowych na pomoc zdrowotną wymienione są w ustawie, zatem Rada nie posiada kompetencji do powtórnej regulacji tej kwestii w podjętej przez siebie uchwale.

W ust. 6 rozdziału IV Rada Gminy ustaliła, że jeżeli nauczyciel jest niezdolny do złożenia wniosku o pomoc, może to zrobić w jego imieniu opiekun, rada pedagogiczna lub przedstawiciel związków zawodowych.

Z treści cyt. przepisu art. 72 Karty Nauczyciela nie można wywieść kompetencji dla organu prowadzącego szkołę do rozszerzania katalogu podmiotów uprawnionych do występowania o pomoc na rzecz nauczyciela. Jakkolwiek, dopuszczalne wydaje się być dokonanie takiej czynności przez opiekuna, w przypadku niezdolności złożenia wniosku przez nauczyciela, to brak jest podstawy prawnej upoważniającej dokonanie tej czynności przez radę pedagogiczną lub przedstawiciela związków zawodowych. W takim przypadku zastosowanie będą miały przepisy Kodeksu cywilnego o pełnomocnictwie.

Rada Gminy jako organ stanowiący powinna działać tylko i wyłącznie na podstawie prawa i w jego granicach, zatem niedopuszczalne jest podejmowanie przez radę regulacji bez wyraźnego upoważnienia ustawowego lub z jego przekroczeniem. Organ stanowiący jednostki samorządu terytorialnego, realizując przysługującą mu kompetencję powinien ściśle uwzględniać wytyczne zawarte w upoważnieniu kompetencyjnym.

Wobec powyższego stwierdzenie nieważności § 1 uchwały oraz ust. 1 w rozdziale I, ust. 1, 2 i 6 w rozdziale II, rozdziału III oraz ust. 6 w rozdziale IV w części zdania „rada pedagogiczna oraz przedstawiciel związków zawodowych” załącznika do uchwały Nr IV/14/2011 Rady Gminy Jeleniewo, jest zasadne.

Na niniejsze rozstrzygnięcie służy gminie prawo wniesienia skargi do Wojewódzkiego Sądu Administracyjnego w Białymstoku, za pośrednictwem Wojewody Podlaskiego, w terminie 30 dni od daty jego doręczenia.

Z up. Wojewody Podlaskiego
Lidia Stupak
Dyrektor Wydziału Nadzoru i Kontroli

710

DECYZJA NR OLB-4210-35(17)/2010/2011/538/VII/AW PREZESA URZĘDU REGULACJI ENERGETYKI

z dnia 23 lutego 2011 r.

Na podstawie art. 47 ust. 1 i 2 oraz art. 23 ust. 2 pkt 2 i 3 w związku z art. 30 ust. 1 i art. 45 ustawy z dnia 10 kwietnia 1997 r. – Prawo energetyczne (Dz. U. z 2006 r. Nr 89, poz. 625, Nr 104, poz. 708, Nr 158, poz. 1123 i Nr 170, poz. 1217, z 2007 r. Nr 21, poz. 124, Nr 52, poz. 343, Nr 115, poz. 790, Nr 130, poz. 905, z 2008 r. Nr 180, poz. 1112, Nr 227, poz. 1505, z 2009 r. Nr 3, poz. 11, Nr 69, poz. 586, Nr 165, poz. 1316, Nr 215, poz. 1664 oraz z 2010 r. Nr 21, poz. 104, Nr 81, poz. 530) oraz w związku z art. 104 ustawy z dnia 14 czerwca 1960 r. – Kodeks postępowania administracyjnego (Dz. U. z 2000 r. Nr 98, poz. 1071, z 2001 r. Nr 49, poz. 509, z 2002 r. Nr 113, poz. 984, Nr 153, poz. 1271, Nr 169, poz. 1387, z 2003 r. Nr 130, poz. 1188, Nr 170, poz. 1660, z 2004 r. Nr 162, poz. 1692, z 2005 r. Nr 64, poz. 565, Nr 78, poz. 682, Nr 181, poz. 1524, z 2008 r. Nr 229, poz. 1539, z 2009 r. Nr 195, poz. 1501, Nr 216, poz. 1676, z 2010 r. Nr 40, poz. 230, Nr 167, poz. 1131, Nr 182, poz. 1228, Nr 254, poz. 1700 oraz z 2011 r. Nr 6, poz. 18),

po rozpatrzeniu wniosku

z dnia 10 września 2010 r.

w sprawie zatwierdzenia taryfy dla ciepła

Zakładu Energetyki Ciepłej, Wodociągów i Kanalizacji w Choroszczy Spółka z ograniczoną odpowiedzialnością,

posiadającego:

- 1) numer w rejestrze przedsiębiorców Krajowego Rejestru Sądowego (KRS): 0000027596,
 - 2) numer identyfikacji podatkowej (NIP): 542-10-21-522,
- zwanego w dalszej części decyzji „Przedsiębiorstwem”,

postanawiam

- 1) zatwierdzić ustaloną przez Przedsiębiorstwo, taryfę dla ciepła, stanowiącą załącznik do niniejszej decyzji,
- 2) ustalić okres obowiązywania w/w taryfy do dnia 30 czerwca 2012 r.

UZASADNIENIE

Na podstawie art. 61 § 1 Kodeksu postępowania administracyjnego, na wniosek Przedsiębiorstwa posiadającego koncesje udzielone decyzjami Prezesa Urzędu Regulacji Energetyki (zwanego dalej „Prezesem URE”): na wytwarzanie ciepła z dnia 2 grudnia 2008 r. nr WCC/538/W/OLB/2008/MSZ oraz na przesyłanie i dystrybucję ciepła z dnia 2 grudnia 2008 r. nr PCC/538/W/OLB/2008/MSZ, w dniu 17 września 2010 r. zostało wszczęte postępowanie administracyjne w sprawie zatwierdzenia ustalonej przez Przedsiębiorstwo taryfy dla ciepła.

Stosownie do art. 47 ust. 1 i 2 ustawy – Prawo energetyczne, przedsiębiorstwa energetyczne posiadające koncesje ustalają taryfy dla ciepła oraz proponują okres ich obowiązywania. Przedłożona taryfa podlega zatwierdzeniu przez Prezesa URE, o ile jest zgodna z zasadami i przepisami, o których mowa w art. 44-46 tej ustawy.

W trakcie postępowania administracyjnego w sprawie określonej przedmiotowym wnioskiem w celu stwierdzenia, czy przedłożona taryfa dla ciepła została ustalona zgodnie z powyższymi przepisami, Prezes URE wzywał Przedsiębiorstwo do złożenia wyjaśnień i uzupełnienia wniosku, następującymi pismami: z dnia 28 września 2010 r. nr OLB-4210-35(2)/2010/538/VII/AW, z dnia 9 listopada 2010 r. nr OLB-4210-35(4)/2010/538/VII/AW i z dnia 21 grudnia 2010 r. nr OLB-4210-35(8)/2010/538/VII/AW.

Przedsiębiorstwo skorygowało i uzupełniło przedmiotowy wniosek, przedstawiając jednocześnie Prezesowi URE, zgodnie z § 12 ust. 2 rozporządzenia Ministra Gospodarki z dnia 17 września 2010 r. w sprawie szczegółowych zasad kształtowania i kalkulacji taryf oraz rozliczeń z tytułu zaopatrzenia

w ciepło (Dz. U. z 2010 r. Nr 194, poz. 1291), zwanego w dalszej części decyzji „rozporządzeniem taryfowym”, uzasadnienie kalkulacji bazowych cen i stawek opłat, następującymi pismami: z dnia 7 października 2010 r. (znak: 450/2010), z dnia 3 grudnia 2010 r. (znak: 542/2010), z dnia 17 stycznia 2011 r. (znak: 24/2011), z dnia 8 lutego 2011 r. (znak: 62/2011), z dnia 16 lutego 2011 r., (znak: 96/2011).

W trakcie postępowania administracyjnego, na podstawie zgromadzonej dokumentacji ustalono, że Przedsiębiorstwo opracowało taryfę zgodnie z zasadami określonymi w art. 44 i 45 ustawy - Prawo energetyczne oraz przepisami rozporządzenia taryfowego.

Ustalone przez Przedsiębiorstwo ceny i stawki opłat skalkulowane zostały na podstawie uzasadnionych przychodów z prowadzenia działalności związanych z wytwarzaniem oraz przesyłaniem i dystrybucją ciepła, zaplanowanych dla pierwszego roku stosowania taryfy – zgodnie z § 11 i § 12 rozporządzenia taryfowego.

Okres obowiązywania taryfy ustalono zgodnie z wnioskiem Przedsiębiorstwa.

W tym stanie rzeczy orzeczono, jak w sentencji.

POUCZENIE

1. Od niniejszej decyzji przysługuje odwołanie do Sądu Okręgowego w Warszawie – Sądu Ochrony Konkurencji i Konsumentów, za pośrednictwem Prezesa URE, w terminie dwutygodniowym od dnia jej doręczenia (art. 30 ust. 2 i 3 ustawy – Prawo energetyczne oraz art. 479⁴⁶ pkt 1 i art. 479⁴⁷ § 1 Kodeksu postępowania cywilnego).

2. Odwołanie od decyzji powinno czynić zadość wymaganiom przepisany dla pisma procesowego oraz zawierać oznaczenie zaskarżonej decyzji i wartości przedmiotu sporu, przytoczenie zarzutów, zwięzłe ich uzasadnienie, wskazanie dowodów, a także zawierać wniosek o uchylenie albo zmianę decyzji w całości lub w części (art. 479⁴⁹ Kodeksu postępowania cywilnego). Odwołanie należy przesać na adres Urzędu Regulacji Energetyki - Wschodniego Oddziału Terenowego z siedzibą w Lublinie - ul. Garbarska 20, 20-340 Lublin.

3. Stosownie do art. 47 ust. 3 pkt 2 w związku z art. 31 ust. 3 pkt 2 i ust. 4 ustawy – Prawo energetyczne, decyzja zostanie skierowana do ogłoszenia w Dzienniku Urzędowym Województwa Podlaskiego.

4. Stosownie do art. 47 ust. 4 ustawy - Prawo energetyczne, przedsiębiorstwo energetyczne wprowadza taryfę do stosowania nie wcześniej niż po upływie 14 dni i nie później niż do 45 dnia od dnia jej opublikowania w Dzienniku Urzędowym Województwa Podlaskiego.

**z up. Prezesa Urzędu Regulacji Energetyki
Dyrektor Wschodniego Oddziału Terenowego
Urzędu Regulacji Energetyki z siedzibą w Lublinie
Tomasz Adamczyk**

Załącznik

do decyzje Nr OLB-4210-35(17)/2010/2011/538/VII/AW

Prezesa Urzędu Regulacji Energetyki

z dnia 23 lutego 2011 r.

TARYFA DLA CIEPŁA

CZĘŚĆ I

Objaśnienia pojęć i skrótów użytych w taryfie

Użyte w taryfie pojęcia oznaczają:

1. **ustawa** - ustawę z dnia 10 kwietnia 1997 r. - Prawo energetyczne (Dz. U. z 2006 r. Nr 89, poz. 625, Nr 104, poz. 708, Nr 158, poz. 1123, Nr 170, poz. 1217, z 2007 r. Nr 21, poz. 124, Nr 52, poz. 343, Nr 115, poz.790 i Nr 130, poz. 905, z 2008 r. Nr 180, poz. 1112 i Nr 227, poz. 1505, z 2009 r. Nr 3, poz. 11, Nr 69, poz. 586, Nr 165, poz. 1316 i Nr 215, poz. 1664 oraz z 2010 r. Nr 21, poz.104 i Nr 81, poz. 530),
2. **rozporządzenie taryfowe** - rozporządzenie Ministra Gospodarki z dnia 17 września 2010 r. w sprawie szczegółowych zasad kształtowania i kalkulacji taryf oraz rozliczeń z tytułu zaopatrzenia w ciepło (Dz. U. z 2010 r. Nr 194, poz. 1291),
3. **rozporządzenie o systemach ciepłowniczych** - rozporządzenie Ministra Gospodarki z dnia 15 stycznia 2007 r. w sprawie szczegółowych warunków funkcjonowania systemów ciepłowniczych (Dz. U. z 2007 r. Nr 16, poz. 92),
4. **źródło ciepła** - połączone ze sobą urządzenia lub instalacje służące do wytwarzania ciepła,
5. **sieć ciepłownicza** - połączone ze sobą urządzenia lub instalacje, służące do przesyłania i dystrybucji ciepła ze źródła ciepła do węzłów cieplnych,
6. **przyłącze** - odcinek sieci ciepłowniczej, doprowadzający ciepło wyłącznie do jednego węzła cieplnego, albo odcinek zewnętrznych instalacji odbiorczych za grupowym węzłem cieplnym lub źródłem ciepła, łączący te instalacje z instalacjami odbiorczymi w obiektach,
7. **węzeł cieplny** - połączone ze sobą urządzenia lub instalacje służące do zmiany rodzaju lub parametrów nośnika ciepła dostarczanego z przyłącza oraz regulacji ilości ciepła dostarczanego do instalacji odbiorczych,
8. **grupowy węzeł cieplny** – węzeł cieplny obsługujący więcej niż jeden obiekt,
9. **zewnętrzna instalacja odbiorcza** - odcinki instalacji odbiorczych łączące grupowy węzeł cieplny lub źródło ciepła z instalacjami odbiorczymi w obiektach, w tym w obiektach, w których zainstalowany jest grupowy węzeł cieplny lub źródło ciepła,
10. **układ pomiarowo-rozliczeniowy** - dopuszczony do stosowania, zgodnie z odrębnymi przepisami, zespół urządzeń, służących do pomiaru ilości i parametrów nośnika ciepła, których wskazania stanowią podstawę do obliczenia należności z tytułu dostarczania ciepła,
11. **zamówiona moc cieplna** - ustaloną przez odbiorcę lub podmiot ubiegający się o przyłączenie do sieci ciepłowniczej największą moc cieplną, jaka w danym obiekcie wystąpi w warunkach obliczeniowych, która zgodnie z określonymi w odrębnych przepisach warunkami technicznymi oraz wymaganiami technologicznymi dla tego obiektu, jest niezbędna do zapewnienia:
 - a) pokrycia strat ciepła w celu utrzymania normatywnej temperatury i wymiany powietrza w pomieszczeniach,
 - b) utrzymania normatywnej temperatury ciepłej wody w punktach czerpalnych,
 - c) prawidłowej pracy innych urządzeń lub instalacji,
12. **odbiorca** – każdego, kto otrzymuje lub pobiera ciepło na podstawie umowy z dostawcą,
13. **obiekt** – budynek lub budynek wraz z instalacjami odbiorczymi,
14. **dostawca** – Zakład Energetyki Ciepłej, Wodociągów i Kanalizacji w Choroszcy Spółka z ograniczoną odpowiedzialnością,
15. **taryfa** – zbiór cen i stawek opłat oraz warunków ich stosowania, opracowany przez przedsiębiorstwo energetyczne i wprowadzony jako obowiązujący dla określonych w nim odbiorców w trybie określonym ustawą.

CZĘŚĆ II

Zakres działalności gospodarczej związanej z zaopatrzeniem w ciepło

Zakład Energetyki Ciepłej, Wodociągów i Kanalizacji w Choroszczy Sp. z o. o. prowadzi działalność gospodarczą polegającą na wytwarzaniu, przesyłaniu i dystrybucji ciepła na podstawie udzielonych przez Prezesa Urzędu Energetyki koncesji:

- na wytwarzanie ciepła decyzja nr: WCC/538/W/OLB/2008/MSZ z dnia 02.12.2008 r.
- na przesyłanie i dystrybucję ciepła decyzja nr: PCC/538/W/OLB/2008/MSZ z dnia 02.12.2008 r.

CZĘŚĆ III

Podział odbiorców na grupy taryfowe

Odbiorców ciepła w zależności od miejsca dostarczania ciepła podzielono na następujące grupy:

- P** - Odbiorcy pobierający ciepło wytworzone w kotłowni opalanej biomasą i gazem, bezpośrednio z sieci ciepłowniczej (z przyłączy),
- WI** - Odbiorcy pobierający ciepło wytworzone w kotłowni opalanej biomasą i gazem, z węzłów ciepłych obsługujących jeden obiekt, które należą do dostawcy i są przez niego eksploatowane,
- WG** - Odbiorcy pobierający ciepło wytworzone w kotłowni opalanej biomasą i gazem, z grupowych węzłów ciepłych, które należą do dostawcy i są przez niego eksploatowane.

CZĘŚĆ IV

Rodzaje oraz wysokość cen i stawek opłat

I. p.	Ceny i stawki opłat	Jednostka	Grupa odbiorców	Netto	
1	Cena za zamówioną moc ciepłą	zł/MW / rok	P, WI, WG	111 982,45	
		zł/MW / m-c		9 331,87	
2	Cena ciepła	zł/GJ		39,81	
3	Cena nośnika ciepła	zł/m ³		30,59	
4	Stawki opłaty stałej za usługi przesyłowe	zł/MW / rok		P	17 167,58
		zł/MW / m-c			1 430,63
		zł/MW / rok	WI	27 144,77	
		zł/MW / m-c		2 262,06	
		zł/MW / rok	WG	20 738,40	
		zł/MW / m-c		1 728,20	
5	Stawki opłaty zmiennej za usługi przesyłowe	zł/GJ	P	6,68	
			WI	7,87	
			WG	7,03	

Do cen i stawek opłat netto naliczany będzie podatek od towarów i usług (VAT) zgodnie z obowiązującymi przepisami.

Stawki opłat za przyłączenie do sieci ciepłowniczej

l. p.	Średnica nominalna przyłącza	Stawka opłaty netto [zł/m]
1	2 x Dn 25/90 mm	101,44
2	2 x Dn 32/110 mm	185,61
3	2 x Dn 50/125 mm	112,12

Do stawek opłat netto za przyłączenie do sieci ciepłowniczej naliczany będzie podatek od towarów i usług VAT zgodnie z obowiązującymi przepisami.

CZĘŚĆ V

Zasady ustalania cen i stawek opłat

Ceny i stawki opłat określone w części IV niniejszej taryfy zostały ustalone zgodnie z zasadami określonymi w ustawie i rozporządzeniu taryfowym.

CZĘŚĆ VI

Warunki stosowania cen i stawek opłat

1. Zakres świadczonych usług dla odbiorców

Zakres świadczonych usług dla odbiorców określony jest w umowie sprzedaży ciepła, umowie o świadczenie usług przesyłania lub dystrybucji albo umowie kompleksowej.

2. Standardy jakościowe obsługi odbiorców

2.1 Zawarte w niniejszej taryfie ceny i stawki opłat ustalono dla standardów jakościowych obsługi odbiorców, które zostały określone w Rozdziale 6 rozporządzenia o systemach ciepłowniczych.

2.2 W przypadkach:

- niedotrzymania przez strony warunków umowy sprzedaży ciepła, umowy o świadczenie usług przesyłania lub dystrybucji albo umowy kompleksowej,
- uszkodzenia lub stwierdzenia nieprawidłowych wskazań układu pomiarowo-rozliczeniowego,
- nielegalnego poboru ciepła,
- udzielania bonifikat,

stosuje się odpowiednio postanowienia określone w Rozdziale 4 rozporządzenia taryfowego.

W odniesieniu do opłat za nielegalny pobór ciepła, podatek od towarów i usług VAT uwzględnia się zgodnie z obowiązującymi przepisami.

CZĘŚĆ VII

Zasady wprowadzania zmiany cen i stawek opłat

1. Taryfa może być wprowadzona do stosowania nie wcześniej niż po upływie 14 dni i nie później niż do 45 dnia od dnia jej opublikowania w Dzienniku Urzędowym Województwa Podlaskiego.
2. Odbiorcy zostaną powiadomieni o wprowadzeniu do rozliczeń nowych cen i stawek opłat w formie pisemnej, w terminie co najmniej na 14 dni przed ich wprowadzeniem.

711

POROZUMIENIE

z dnia 12 stycznia 2011 r.

zawarte w dniu 12 stycznia 2011 r. pomiędzy STAROSTĄ POWIATU BIAŁOSTOCKIEGO – *mgr inż. Wiesławem Puszem* zwanym dalej „*POWIERZAJĄCYM*”, a *mgr inż. Ryszardem Modzelewskim* Dyrektorem NARWIAŃSKIEGO PARKU NARODOWEGO zwanym dalej „*PRZYJMĄCYM*”

Na podstawie art. 5 ust. 3 ustawy z dnia 28 września 1991 roku o lasach /Dz. U. z 2005 r. Nr 45, poz. 435 ze zm./ ustala się, co następuje:

§ 1

1. Powierzający powierza, a Przyjmujący przyjmuje pełnienie nadzoru nad gospodarką leśną w lasach niestanowiących własności Skarbu Państwa, położonych w obrębie działania stron.
2. Wykaz wsi wraz z powierzchnią leśną objętą nadzorem (zgodną z ewidencją gruntów) stanowi załącznik Nr 1 do porozumienia.

§ 2

Powierzony nadzór obejmuje następujące czynności:

1. Lustrację stanu lasów oraz ocenę zgodności wykonanych przez właścicieli lasów prac związanych z gospodarką leśną w oparciu o:
 - a) przepisy ustawy o lasach,
 - b) uproszczone plany urządzania lasu, decyzje starosty zatwierdzające inwentaryzację stanu lasu,
 - c) decyzje ustalające obowiązek wykonania przez właścicieli lasów zadań gospodarczych.
2. Wnioskowanie do Starosty o wydawanie decyzji administracyjnych nakazujących właścicielom lasu wykonanie obowiązków, kontrolowanie wykonania tych decyzji, jak również przekazywanie Staroście informacji o wynikach tych kontroli, w sprawach określonych przez ustawę o lasach w:
 - a) art. 9 w sprawach ochrony przeciwpożarowej lasów niestanowiących własności Skarbu Państwa na podstawie zapisów w uproszczonym planie urządzania lasu lub decyzji określających zadania inwentaryzacji stanu lasów, z wyłączeniem spraw dotyczących dojazdów pożarowych,
 - b) art. 13 ust. 1,
 - c) art. 24.
3. Cechowanie drewna oraz wystawianie dokumentu stwierdzającego legalność jego pozyskania zgodnie z art. 14a ust. 3 ustawy o lasach oraz rozporządzenia Ministra Ochrony Środowiska, Zasobów Naturalnych i Leśnictwa z dnia 24 lutego 1998 r. w sprawie szczegółowych zasad cechowania drewna, wzorów urzędzeń do cechowania i zasad ich stosowania oraz wzoru dokumentu stwierdzającego legalność pozyskania drewna / Dz. U. Nr 36 poz. 201 ze zm./

§ 3

1. Porozumienie upoważnia Przyjmującego do podpisywania dokumentów i korespondencji w imieniu Powierzającego w zakresie regulowanym § 2 niniejszego porozumienia z wyjątkiem decyzji.

2. Postępowanie administracyjne w sprawach objętych porozumieniem należy prowadzić zgodnie z przepisami Kodeksu postępowania administracyjnego.

§ 4

1. Powierzający sprawuje kontrolę nad realizacją powierzonych spraw.
2. Przyjmujący w terminie do 31 stycznia 2012 r. złoży Powierzającemu na piśmie roczne sprawozdanie oraz informację o wykonaniu powierzonych zadań, zgodnie ze wzorem stanowiącym załącznik nr 2 do porozumienia, wraz z podaniem informacji o stanie sanitarnym lasów.

§ 5

1. Ustala się stawkę jednostkową za 1 hektar powierzchni leśnej objętej nadzorem w 2011 rok w wysokości 9,21 złotych brutto (słownie: dziewięć złotych dwadzieścia jeden groszy).
2. Powierzający pokrywa koszty prowadzenia przez Przyjmującego spraw objętych porozumieniem do kwoty stanowiącej iloczyn liczonej w hektarach powierzchni lasów objętych nadzorem, wyszczególnionych w załączniku nr 1 do porozumienia, oraz stawki jednostkowej wyrażonej w złotych brutto za 1 ha – wskazanej w ust. 1.
3. Przekazanie środków finansowych w 4 równych ratach będzie następować w ostatnim miesiącu każdego kwartału na konto NBP OOB 89 1010 1049 0003 1622 3100 0000.

§ 6

1. Porozumienie wchodzi w życie z dniem podpisania i obowiązuje od **01 stycznia 2011 roku do 31 grudnia 2011 roku**
2. Wszelkie zmiany porozumienia wymagają formy pisemnej pod rygorem nieważności.
3. Porozumienie może być wypowiedziane przez każdą ze stron w formie pisemnej, z zachowaniem trzymiesięcznego okresu wypowiedzenia.
4. Porozumienie może być rozwiązane przez każdą ze stron bez zachowania okresu wypowiedzenia, ze skutkiem natychmiastowym, w przypadku naruszenia przez drugą stronę istotnych postanowień niniejszego porozumienia.

§ 7

W sprawach nieuregulowanych niniejszym porozumieniem mają zastosowanie przepisy kodeksu cywilnego.

§ 8

Porozumienie sporządzono w czterech jednobrzmiących egzemplarzach, dwa egzemplarze dla Dyrektora Narwiańskiego Parku Narodowego i dwa egzemplarze dla Starosty Powiatu Białostockiego.

§ 9

Porozumienie podlega opublikowaniu przez Powierzającego w Dzienniku Urzędowym Województwa Podlaskiego.

PRZYJMUJĄCY

DYREKTOR
Narwiańskiego Parku Narodowego
Ryszard...



POWIERZAJĄCY
STAROSTA

SKARBNIK
Powiatu Białostockiego

Wiesław Pusz

Maria Bordingziuk

STAROSTA BIAŁOSTOCKI
15-569 Białystok, ul. Borsucza 2

Załącznik Nr 1 do Porozumienia z dnia 12.01.2011 r.
(Narwiański Park Narodowy)

Gm. Suraż:

1. miasto Suraż 5,12 ha

Gm. Turośń Kościelna:

1. Bojary 10,39 ha
2. Borowskie Żaki 2,38 ha
3. Topilec 12,01 ha

Gm. Choroszcz:

1. Kruszewo 2,13 ha
2. Pańki 10,65 ha

Gm. Łapy:

3. Bokiny 48,59 ha
4. Płonka Strumienka 26,81 ha
5. Uhowo 23,61 ha
6. Wólka Waniewska 16,70 ha

Ogółem powierzchnia leśna: 158,00 ha

Załącznik Nr 2 do Porozumienia z dnia 12.01.2011 r.

SPRAWOZDANIE
z nadzoru nad lasami niepaństwowymi
prowadzonego przez Nadleśnictwo w 2011 roku
wraz z informacją o wykonaniu zadań powierzonych porozumieniem z dnia 12 stycznia 2011 r.

I. HODOWLA LASU I POZYSKANIE DREWNA
(BEZ ZNAKU PO PRZECINKU)

Wyszczególnienie		Lasy stanowiące własność osób fizycznych i prawnych (poza Skarbem Państwa)	
0		1	
Odnowienie sztuczne (w. 02 + 03)	ha		
zrębów ^{a)}		02	
halizn i plazowin		03	
Odnowienia naturalne		04	
Zalesienia gruntów nieleśnych ^{b)}		05	
Poprawki i uzupełnienia		06	
Pielęgnowanie lasu		07	
w tym upraw i młodników ^{c)}		08	
Powierzchnia objęta trzebieżami		09	
Pozyskanie drewna (grubizny) (w. 11+14)	m ³	10	
grubizna iglasta (w. 12+13)		11	
z tego drewno		12	
dłużycowe		13	
stosowe		14	
grubizna liściasta (w. 15+16)		15	
z tego drewno		16	
dłużycowe			
stosowe			

^{a)} Łącznie z odnowieniem pod osłoną drzewostanu

^{b)} Użytków rolnych i nieużytków przeznaczonych do zalesienia określonych w miejscowym planie zagospodarowania przestrzennego lub decyzji o warunkach zabudowy i zagospodarowania terenu

^{c)} Łącznie pielęgnacja gleby w uprawach, czyszczenia wczesne i późne

II. WYBRANE DANE O LASACH STANOWIĄCYCH WŁASNOŚĆ OSÓB FIZYCZNYCH I
PRAWNYCH (POZA SKARBEM PAŃSTWA) WEDŁUG GMIN

Nazwa gminy		Odnowienia sztuczne i naturalne	Zalesienia gruntów nieleśnych	Pozyskanie drewna (grubizny) w m ³ (bez znaku po przecinku)
0		1	2	3
01	Ogółem (w. 02 do 29)			
02				
03				
04				
05				
06				
07				
08				
09				
10				
11				
12				
13				
14				
15				
16				
17				
18				
19				
20				
21				
22				
23				
24				
25				
26				
27				
28				
29				
30				
31				
32				
33				
34				
35				
36				
37				
38				
39				
40				

§ 2. Aneks podlega ogłoszeniu w Dzienniku Urzędowym Województwa Podlaskiego

§ 3. Wykonanie postanowień § 2 powierza się Przekazującemu..

§ 4. Aneks został sporządzony w trzech jednobrzmiących egzemplarzach, z których jeden otrzymuje Gmina Białystok, a dwa Gmina Supraśl.

§ 5. Pozostałe postanowienia Porozumienia pozostają bez zmian.

§ 6. Aneks wchodzi w życie z dniem podpisania, z mocą obowiązującą od dnia 1 stycznia 2011 roku.

Prezydent Miasta
Tadeusz Truskolaski

Burmistrz Supraśla
Radosław Dobrowolski

Skarbnik Miasta
Stanisława Kozłowska

Skarbnik
Lucyna Majewska

713

SPRAWOZDANIE STAROSTY SOKÓLSKIEGO

z dnia 24 stycznia 2011 r.

z działalności Komisji Bezpieczeństwa i Porządku za rok 2010

Komisja działa na podstawie art. 38a ustawy z dnia 5 czerwca 1998 r. o samorządzie powiatowym (Dz. U. z 2001 r. Nr 142 poz. 1592 z późn. zm.). Została powołana w celu realizacji zadań starosty w zakresie zwierzchnictwa nad powiatowymi służbami, inspekcjami i strażami oraz zadań określonych w ustawach w zakresie porządku publicznego i bezpieczeństwa obywateli. Komisja Bezpieczeństwa i Porządku dla Powiatu Sokólskiego od 24 kwietnia 2009 roku pracowała w następującym składzie:

1. Franciszek Budrowski – Starosta Sokólski Przewodniczący Komisji,

2. Czesław Poskrobko – radny Powiatu Sokólskiego,

3. Antoni Sakowicz – radny Powiatu Sokólskiego,

którzy zostali delegowani do składu komisji Uchwałą Nr XXIV/210/09 Rady Powiatu Sokólskiego z dnia 21 kwietnia 2009 r.

4. Waclaw Greś – Komendant Powiatowy Państwowej Straży Pożarnej w Sokółce,

5. Robert Rybiński – Kierownik Wydziału Komunikacji i Dróg w Starostwie Powiatowym w Sokółce,

6. Krzysztof Szczebiot – zastępca Burmistrza Sokółki, którzy zostali powołani Zarządzeniem Nr 6/09 Starosty Sokólskiego z dnia 6 kwietnia 2009 r.

7. Grzegorz Budzyński – Komendant Komisariatu w Dąbrowie Białostockiej,

8. Zdzisław Kozak – Zastępca Naczelnika Prewencji Komendy Powiatowej Policji w Sokółce - którzy zostali delegowani przez Komendanta Powiatowego Policji w Sokółce,

9. Anatol Pawluczuk – Prokurator Rejonowy w Sokółce,

który został wskazany przez Prokuratora Okręgowego w Białymstoku.

W dniu 24 marca 2010 r. Komisja Bezpieczeństwa i Porządku dokonała analizy stanu bezpieczeństwa i porządku publicznego w powiecie sokólskim za rok 2009. Omówiono sposoby zapobiegania zagrożeniom dla bezpieczeństwa i porządku publicznego oraz opracowano plan pracy komisji na rok 2010.

Poddając analizie wyniki pracy Komendy Powiatowej Policji w Sokółce w oparciu o dane statystyczne komisja stwierdziła, iż w 2009 wszczęto ogółem 1130 dochodzeń i śledztw, w tym 614 dotyczących przestępczości kryminalnej. Jest to najmniejsza ilość wszczętych spraw w ostatnich 10 latach.

W kategorii przestępczości kryminalnej dominowały przestępstwa skierowane przeciwko mieniu oraz życiu i zdrowiu. Udział tego rodzaju przestępczości w ogólnej ilości stwierdzonych przestępstw kryminalnych kształtował się na poziomie 75,6 %. W tej to kategorii przestępczości, przy spadku ilości przestępstw stwierdzonych, udało się osiągnąć wskaźnik wykrywalności na poziomie 91,7 %, tj. o 8,1 % wyższy niż w roku 2008.

Zanotowano spadek przestępczości przeciwko mieniu w stosunku do ilości przestępstw stwierdzonych. Nastąpił jednak nieznaczny spadek wykrywalności, do poziomu 41,4 %. W obszarze przestępczości kryminalnej szczególnemu nadzorowi poddano 7 kategorii przestępstw najbardziej dokuczliwych społecznie, a mianowicie: rozboje, bójki i pobicia, uszkodzenia ciała, kradzieże, kradzieże z włamaniem, niszczenie mienia i kradzieże samochodów.

W roku 2009 przeprowadzono 11 postępowań przygotowawczych wszczętych z ustawy o przeciwdziałaniu narkomanii, zanotowano ogółem 12 przestępstw stwierdzonych. Wykrywalność była na poziomie 83,3 %. Należy jednak podkreślić, że w roku 2009 zabezpieczono największą ilość narkotyków na ogólną wartość około 260.000 zł.

W roku 2009 zanotowano ogółem 75 wypadków drogowych, w których zginęło 20 osób, a 97 zostało rannych. Wzrosła ilość wypadków spowodowanych przez kierowców, którzy prowadzili pojazdy po spożyciu alkoholu oraz zwiększyła się ilość kolizji w porównaniu do roku 2008, było ich 634. W dalszym ciągu główną przyczyną wypadków było przekraczanie dopuszczalnej prędkości przez kierujących, nieudzielanie pierwszeństwa przejazdu, nieprawidłowe manewry wymijania, omijania i wyprzedzania i błędy pieszych. Wpływ na zaistnienie zdarzeń drogowych miało duże nasilenie ruchu zarówno lokalnego, jak i tranzytowego. Przez drogowe przejście graniczne w Kuźnicy w roku 2009 przejechało ogółem w obie strony 1282321 pojazdów (średnio dziennie 3513 pojazdów), w tym 1072439 samochodów osobowych, 205856 samochodów ciężarowych i 4026 autobusów. W dalszym ciągu na ilość zdarzeń drogowych wpływ ma zły stan niektórych dróg, brak ich modernizacji oraz brak obwodnic miejscowości, jak również brawura i lekkomyślność uczestników ruchu drogowego. Najwięcej wypadków zanotowano na terenie gminy Sokółka – 31, w tym na terenie miasta Sokółka w roku 2009 było 11 wypadków. Na terenie gminy Sokółka zanotowano też największą ilość kolizji – 264, w tym na terenie miasta Sokółka – 179. W roku 2009 stwierdzonych zostało 303 przestępstw dotyczące nietrzeźwych kierujących i chociaż było ich o 11 % mniej niż w roku 2008 to jednak skala tego problemu pozostaje nadal bardzo wysoka. Będący na wyposażeniu KPP pojazd z wideo rejestratorem w roku 2009 przepracował ponad 2419 godzin przejeżdżając 70261 km. W tym czasie ujawnionych zostało 2734 wykroczeń, za które nałożono 2584 mandatów karnych na sumę 613530 złotych, skierowano 60 wniosków o ukaranie do sądu rejonowego oraz w 90 przypadkach zastosowano pouczenia. W użyciu było też urządzenie typu fotoradar do monitorowania prędkości jazdy pojazdów. Wykorzystywane było ono przez ponad 539 godzin zarówno w wersji stacjonarnej jak i mobilnej. Wykonanych zostało w sumie 2256 czytelnych zdjęć, z których rozliczono 1904. Nałożono 1320 mandatów karnych na sumę 205440 złotych, skierowano 485 wniosków o ukaranie, w 99 przypadkach zastosowano pouczenia. Na wyposażeniu tego urządzenia pozostaje aktualnie 8 masztów, które ustawione zostały w ciągach dróg krajowych K-8 i K-19, między innymi przy pomocy finansowej samorządów gmin Sokółka, Suchowola i Korycin.

Utrzymanie bezpieczeństwa i porządku publicznego w miejscach najbardziej zagrożonych to podstawowe zadania pionu prewencji. Realizacją tych zadań w roku 2009 zajmowało się ogółem 59 funkcjonariuszy, w tym 31 policjantów patroloво-interwencyjnych, 15 dzielnicowych i 13 funkcjonariuszy ruchu drogowego. Na terenie powiatu w 2009 roku na gorącym uczynku zatrzymano 497 sprawców przestępstw, z czego służby patroloво-interwencyjne zatrzymały 179 sprawców, dzielnicowi – 110 sprawców, funkcjonariusze ruchu drogowego – 107 sprawców, inne służby – 101. Za ujawnione na terenie powiatu sokólskiego wykroczenia służby prewencji ukarały sprawców mandatami karnymi w 6656 przypadkach, a w 7744 przypadkach udzielono pouczeń. Do sądu rejonowego w roku 2009 skierowano 1049 spraw o wykroczenia. Policjanci pionu prewencji przeprowadzili 5920 interwencji.

W roku 2009 na terenie działania Komendy Powiatowej Państwowej Straży Pożarnej w Sokółce zanotowano 843 zdarzenia, tj. o 146 zdarzeń więcej niż w roku 2008 (21%). Podstawowy wzrost ilości zdarzeń odnotowano w pożarach, głównie małych. Wzrost ten spowodowany był przede wszystkim panującymi warunkami atmosferycznymi, co zwiększyło ilość pożarów w lasach, uprawach i rolnictwie oraz innych obiektach. Ponadto zanotowano znaczący wzrost pożarów w obiektach mieszkalnych. Zanotowano również 11 % wzrost ilości miejscowych zagrożeń (48 zdarzeń) oraz 22 % wzrost ilości alarmów fałszywych (4 zdarzenia). Wzrost ilości miejscowych zagrożeń związany był przede wszystkim ze zwiększeniem ilości zdarzeń w obiektach mieszkalnych i użyteczności publicznej, powstałych głównie w wyniku niekorzystnych warunków atmosferycznych (silne wiatry, opady deszczu, śniegu, przybory wody). Największa ilość miejscowych zagrożeń powstałych w roku 2009 była związana z opadami deszczu, zdarzeniami w komunikacji drogowej oraz silnymi wiatrami. Ilość zdarzeń z zakresu ratownictwa chemicznego pozostała na poziomie roku 2008. Najczęstszą przyczyną powstawania pożarów w roku 2009 była nieostrożność osób dorosłych przy posługiwaniu się otwartym ogniem. Ponadto częstą przyczyną pożarów (głównie budynków) są wady urządzeń i instalacji elektrycznych oraz nieprawidłowa eksploatacja urządzeń ogrzewczych (głównie pożary sady w kominach).

W roku 2009 w wyniku zdarzeń powstałych na terenie powiatu śmierć poniosło 18 osób, rannych zostało 150 osób.

Na kolejnym posiedzeniu komisja omówiła realizację Powiatowego programu zapobiegania przestępczości oraz ochrony obywateli i porządku publicznego na lata 2005-2010 "Bezpieczny Powiat Sokółski" i przygotowała informację z realizacji tego programu, która w dniu 15 października 2010 r. została przedstawiona Radzie Powiatu.

Starosta
Franciszek Budrowski

Egzemplarze bieżące oraz z lat ubiegłych można zamówić i nabyć:

1) w Biurze Obsługi Urzędu Podlaskiego Urzędu Wojewódzkiego w Białymstoku p. 39, tel. 85 743-95-52;

2) prenumerata na podstawie nadesłanego zamówienia (płatne z góry): kwartalna 1.516,32 zł (w tym 8 % VAT), półroczna 3.032,64 zł (w tym 8 % VAT). Należność za prenumeratę z określeniem kwartału należy wpłacać na konto NBP O/O Białystok 94 1010 1049 0000 3922 3100 0000 Wydział Finansów i Budżetu Podlaskiego Urzędu Wojewódzkiego w Białymstoku

Zbiory Dziennika Urzędowego wraz ze skorowidzami są do wglądu w Redakcji Dziennika Urzędowego Województwa Podlaskiego, ul. A. Mickiewicza 3, 15-213 Białystok, p. 231, tel./fax: 85 743-93-25 Treść wydawanych dzienników dostępna jest w Internecie na stronie http://www.bialystok.uw.gov.pl/PUWMCMS/Dziennik_Urzadowy/

Wydawca: Wojewoda Podlaski

Redakcja: Wydział Nadzoru i Kontroli Podlaskiego Urzędu Wojewódzkiego w Białymstoku,
Redakcja Dziennika Urzędowego Województwa Podlaskiego, 15-213 Białystok, ul. A. Mickiewicza 3,
tel. 85 743-93-75, e-mail: tkoczta@bialystok.uw.gov.pl

Skład, druk: Podlaski Urząd Wojewódzki w Białymstoku 15-213 Białystok, ul. A. Mickiewicza 3,
tel. 85 743-95-06, e-mail: ipajkert@poczta.bialystok.uw.gov.pl

Kolportaż: Podlaski Urząd Wojewódzki w Białymstoku, Biuro Obsługi Urzędu
15-213 Białystok, ul. A. Mickiewicza 3, tel. 85 743-95-52, e-mail: jwaszkiewicz@bialystok.uw.gov.pl

Tłoczono z polecenia Wojewody Podlaskiego
w Podlaskim Urzędzie Wojewódzkim w Białymstoku, ul. A. Mickiewicza 3