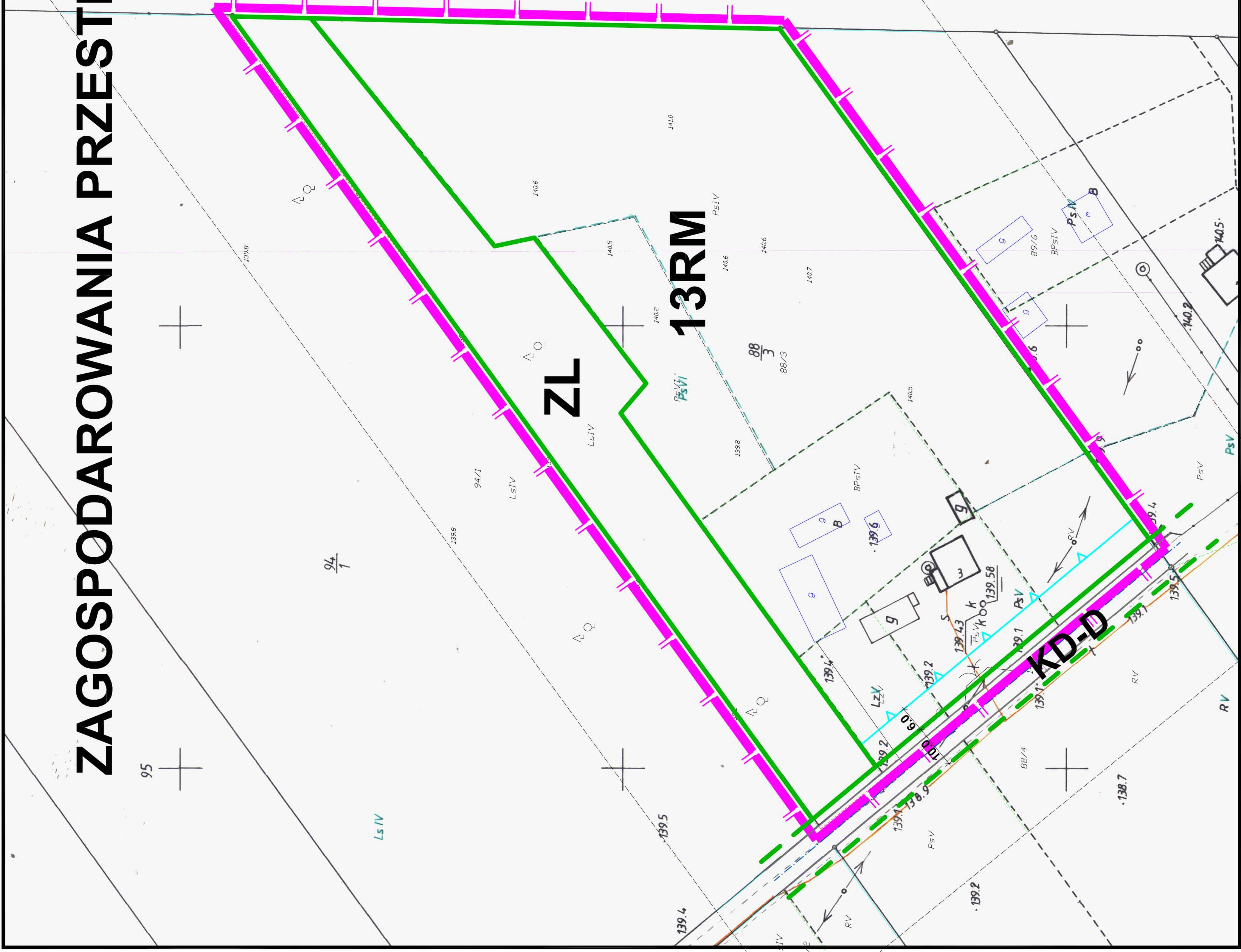
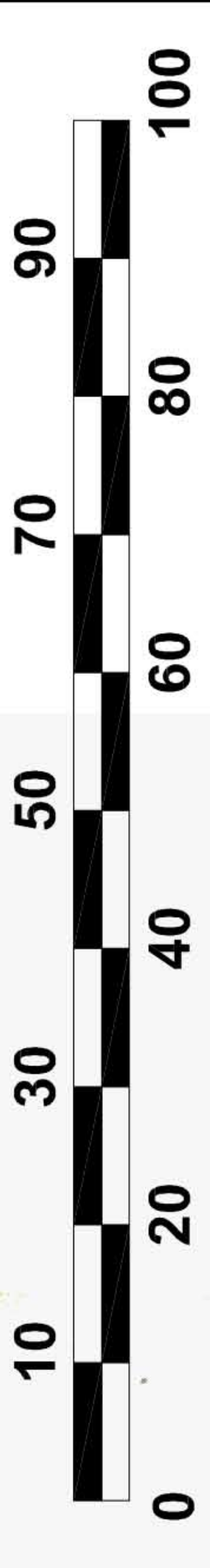
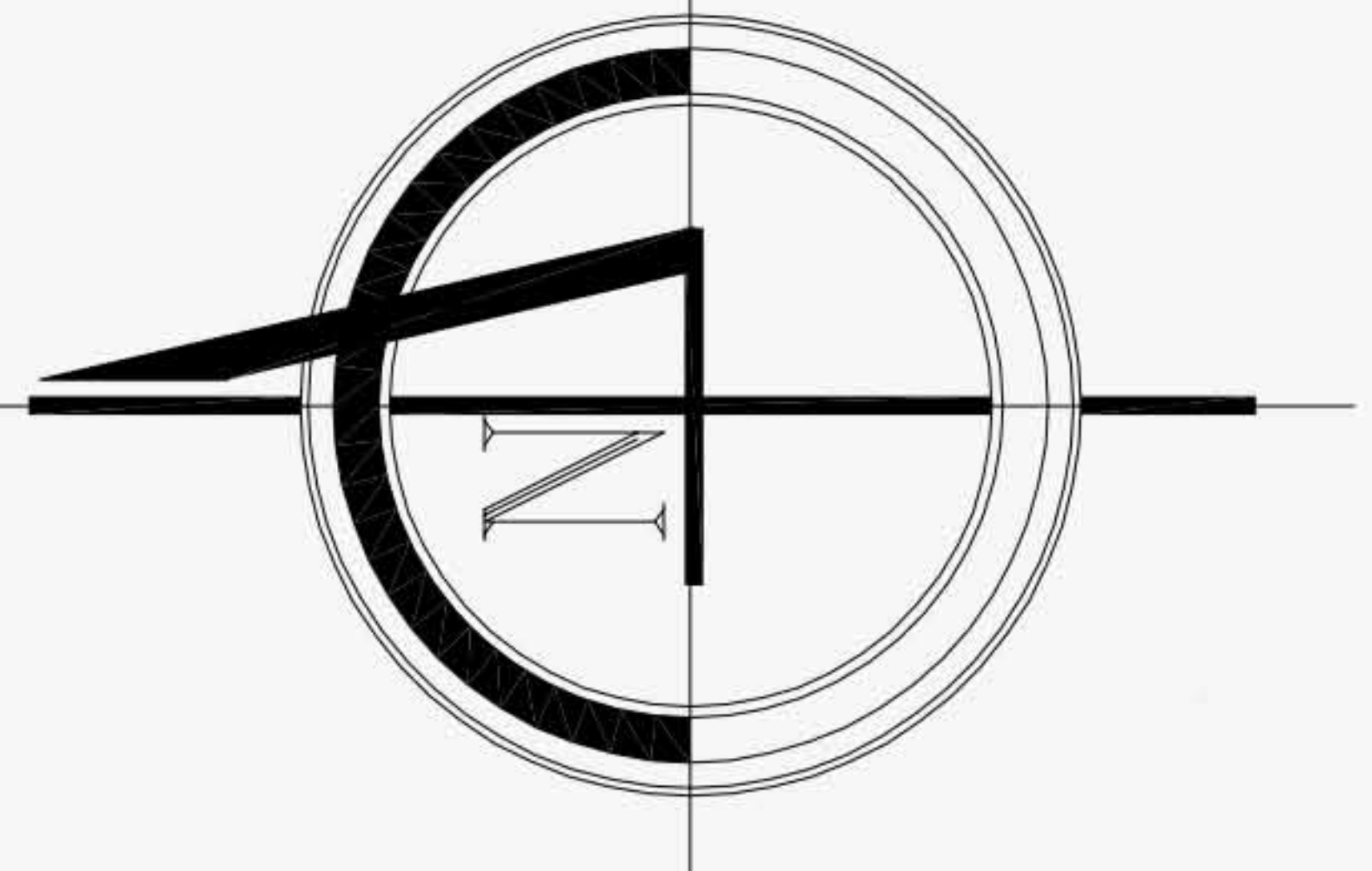


ZMIANA MIEJSCOWEGO PLANU ZAGOSPODAROWANIA PRZESTRZENNEGO GMINY CHOROSZCZ CZĘŚĆ OBRĘBU CZAPLONO

skala 1:1000

Załącznik Nr 13
do uchwały Nr XI/112/2012
Rady Miejskiej w Choroszczu
z dnia 28 czerwca 2012 roku



STUDIUM UWARUNKOWAŃ I KIERUNKÓW ZAGOSPODAROWANIA PRZESTRZENNEGO GMINY CHOROSZCZ

ZAKRES ZMIANY PLANU



KIERUNKI Kształtowania STRUKTURY PRZESTRZENNEJ
OBSZARÓW FUNKCYJNALNYCH



KIERUNKI ZAGOSPODAROWANIA PRZESTRZENNEGO

- Obszar lasów i kształtowania leśno - dolinnych korytarzy powiązań ekologicznych (5-LE)
- Tereny osadnicze