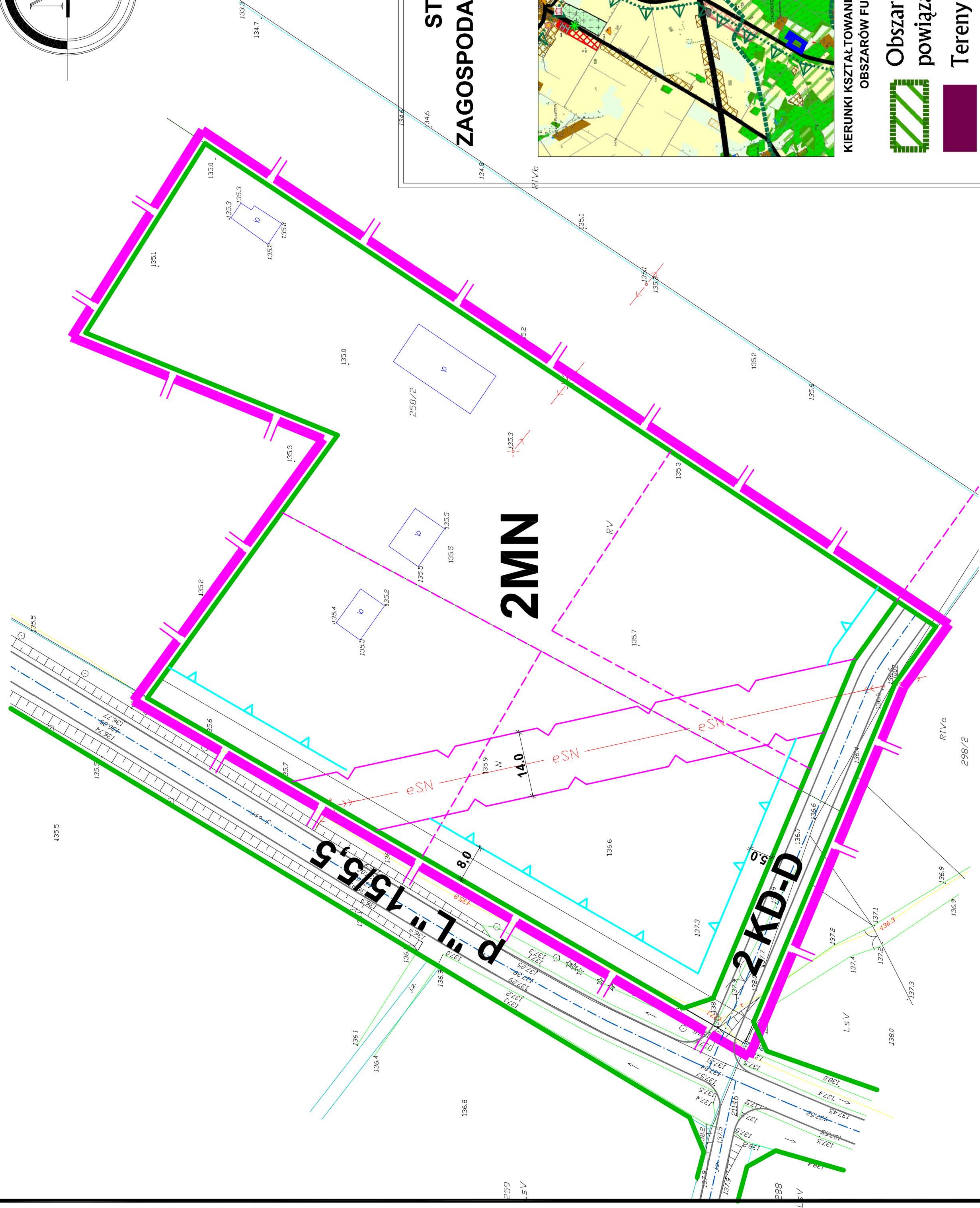
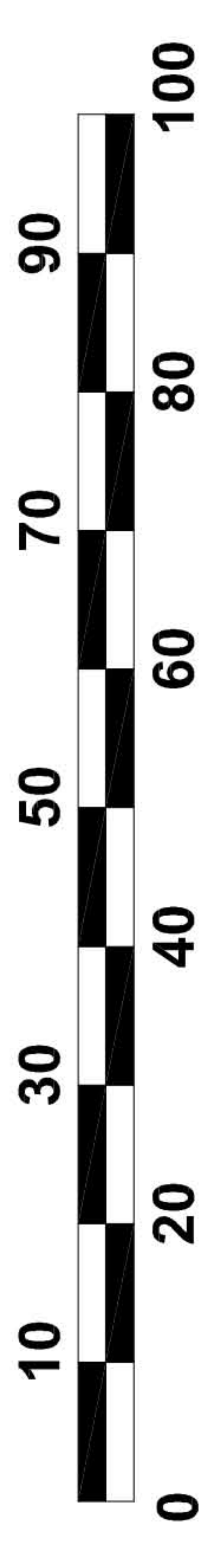
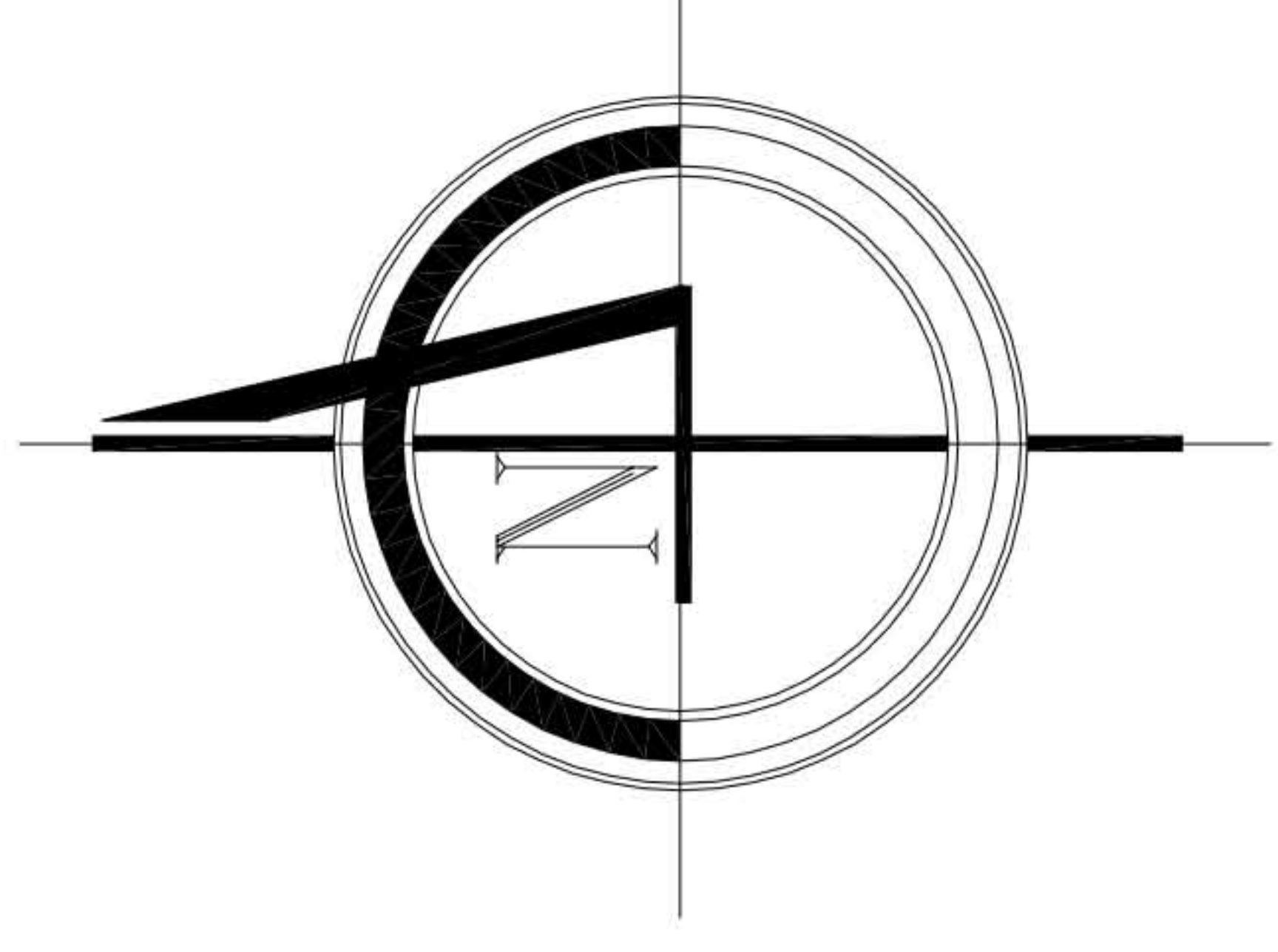


# ZMIANA MIEJSCOWEGO PLANU ZAGOSPODAROWANIA PRZESTRZENNEGO GMINY CHOROSZCZ W OBRĘBIE MIASTA CHOROSZCZ

skala 1:1000

Załącznik Nr 2  
do uchwały Nr XI/112/2012  
Rady Miejskiej w Choroszczy  
z dnia 28 czerwca 2012 roku



**STUDIUM UWARUNKOWAŃ I KIERUNKÓW  
ZAGOSPODAROWANIA PRZESTRZENNEGO GMINY CHOROSZCZ**

ZAKRES ZMIANY PLANU

KIERUNKI ZAGOSPODAROWANIA PRZESTRZENNEGO

KIERUNKI KSZTAŁTOWANIA STRUKTURY PRZESTRZENNEJ  
OBSZARÓW FUNKCJONALNYCH

Obszar lasów i kształtowania leśno - dolinnych korytarzy  
powiązań ekologicznych (5-LE)

Tereny osadnicze