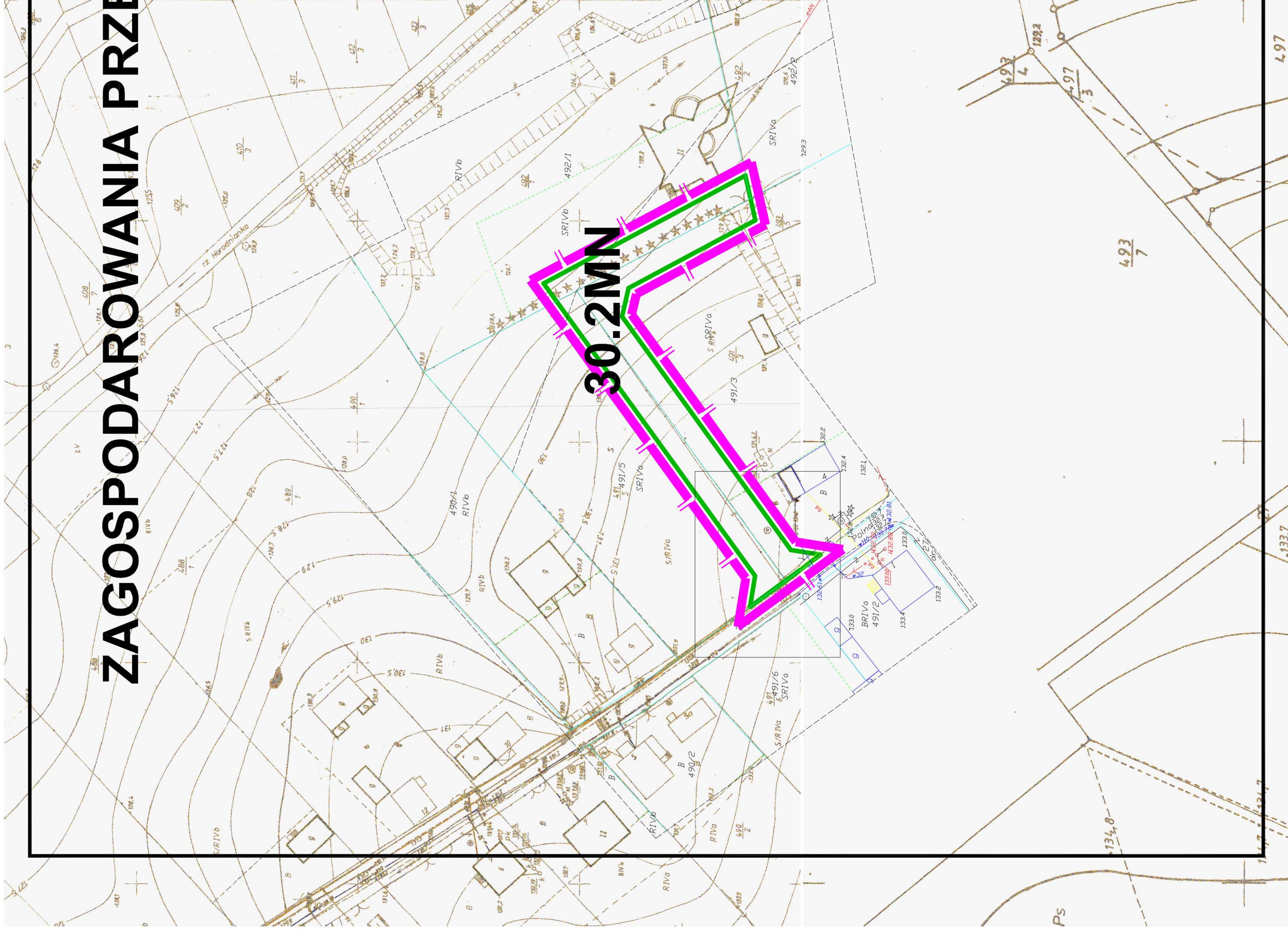
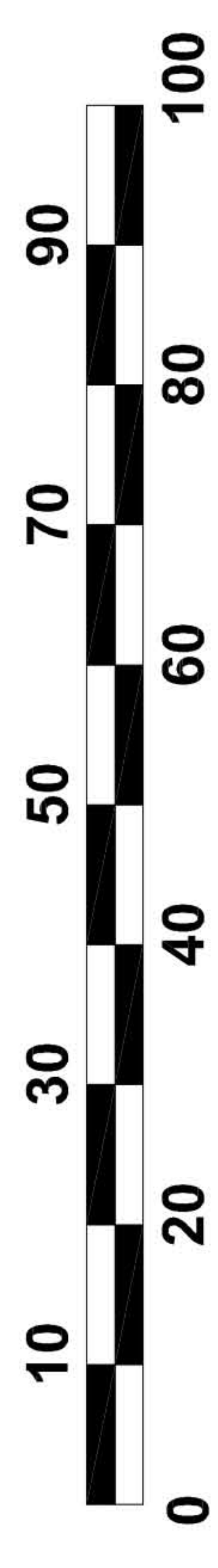
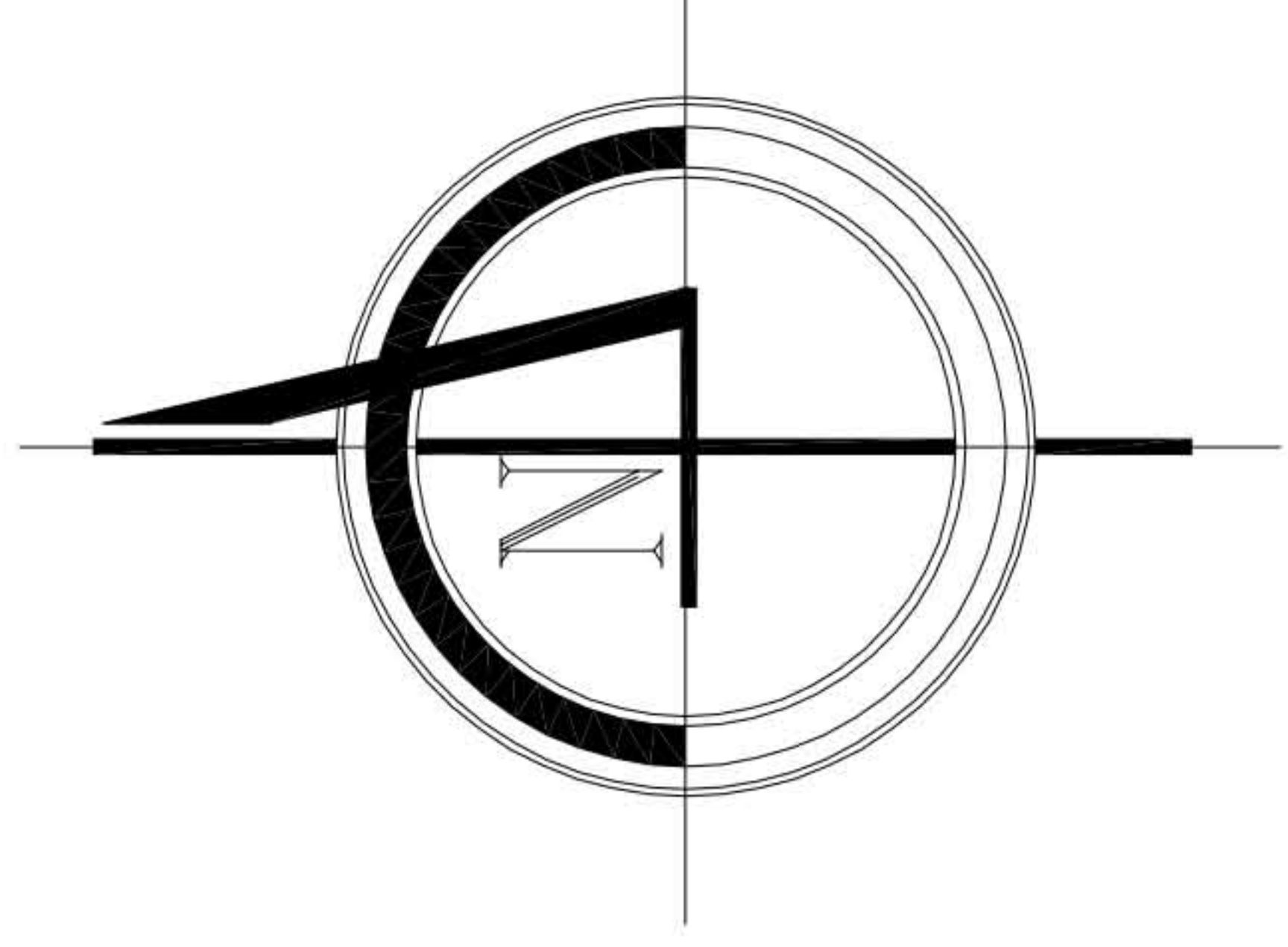


# ZAGOSPODAROWANIA PRZESTRZENNEGO GMINY CHOROSZCZ ZMIANA MIEJSCOWEGO PLANU CZĘŚĆ OBRĘBU KLEPACZE

skala 1:1000

Załącznik Nr 30b  
do uchwały Nr XI/112/2012  
Rady Miejskiej w Choroszczy  
z dnia 28 czerwca 2012 roku



## STUDIUM UWARUNKOWAŃ I KIERUNKÓW ZAGOSPODAROWANIA PRZESTRZENNEGO GMINY CHOROSZCZ

ZAKRES ZMIANY PLANU



KIERUNKI KSZTAŁTOWANIA STRUKTURY PRZESTRZENNEJ  
OBSZARÓW FUNKCYJNALNYCH

Obszar podmiejski Białegostoku (2-PB)

Tereny przeznaczane pod zabudowę osiedla mieszkaniowego

KIERUNKI ZAGOSPODAROWANIA PRZESTRZENNEGO

