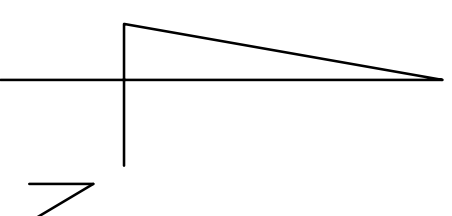
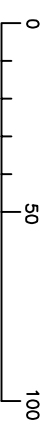




ZMIANA MIEJSCOWEGO PLANU ZAGOSPODAROWANIA PRZESTRZENNEGO CZĘŚCI GMINY KOLNO DOTYCZĄCEJ CZĘŚCI TERENÓW WSI WINCENTA

RYSUNEK PLANU

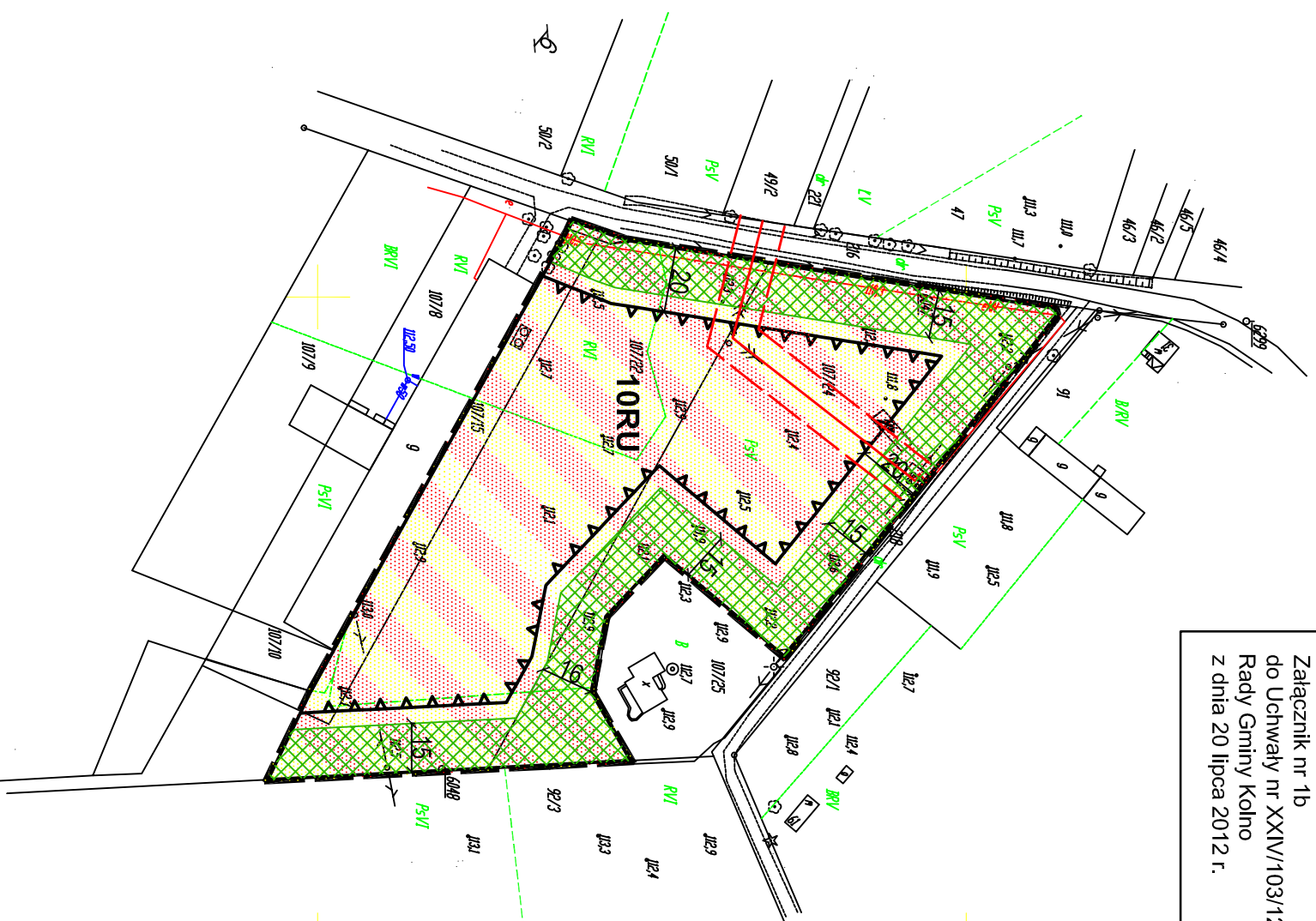
SKALA 1:2000



WYRYS ZE STUDIUM UWARUNKWAŃ I KIERUNKÓW
ZAGOSPODAROWANIA PRZESTRZENNEGO GMINY KOLNO
UCHWAŁĄ NR XXIV/102/12 PRZEZ RADĘ GMINY KOLNO



- Granica opracowania zmiany rzsp
- STREFY OBSZARÓW ZABUDOWY
- TERENY STYPUKOWANEJ ZAGOSPODAROWANIA
ZAMIERKANEJ REZERWY NA OZJERZENIE
- KOMUNIKACJA
- PRÓBA WYKONANIA NIEKIÓR FUNKCJI (WYKONYWANE DO
OPRÓBY WYKONANIA NIEKIÓR FUNKCJI O BEZPIECZNOŚCI
ORAZI WYKONANIA
ORAZI BUDOWA
- PROJEKTOWANE ROZCZEPLENIA SIŁOWNI
- ŚRODOWISKOWO KULTUROWE
- WIĘZIE HISTORYCZNEJ WILKOPIE
MIEJSCOWOŚCI
- STRZAŁOCHOŃ KWADRANTOWISZKIEL



Załącznik nr 1b
do Uchwały nr XXIV/103/12
Rady Gminy Kolno
z dnia 20 lipca 2012 r.

- ### OBLAŚNIENIA
- GRANICE OPRACOWANIA ZMIANY PLANU
 - LINIE ROZGRANICZAJĄCE TERENY O RÓŻNYM SPOSOBIE UŻYTKOWANIA
 - NIENIEPRZEKACZALNE LINIE ZABUDOWY
 - Klasyfikacja funkcjonalna wydzielonych terenów
 - TERENY OBSŁUGI PRODUKCJI W GOSPODARSTWACH ROLNYCH
I HODOWLANIACH
 - POZOSTAŁE OZNACZENIA
 - LINIA ELEKTROENERGETYCZNA 15 kV WRAZ ZE STREFĄ
 - PAS ZIELENI IZOLACYJNEJ

Termin ZMIANA MIEJSCOWEGO PLANU ZAGOSPODAROWANIA PRZESTRZENNEGO CZĘŚCI GMINY KOLNO DLA CZĘŚCI TERENÓW WSI WINCENTA		WYKONAWCA BUDPLAN SP. Z O.O. 04-380 Wierzbawa UL. KICKIEGO 28B/I/O tel. (022) 870-42-82	
Nazwa projektu RYSUNEK PLANU		Nazwa projektu RYSUNEK PLANU	
Zamawiający URZĄD GMINY KOLNO		Wykonawca mgr inż. Andrzej Jurkowski	
Główny projektant mgr inż. Anna Beata członek OIU w Wierzbawie - VA.555		Skala 1:2000	
Zaprojektowali i sprawdzili mgr inż. Rafał Musiałek mgr inż. Ilona Musiałek		Data 2012	
Socjalnie przydatne mgr inż. Anna Szałkowska			
Infrastruktura techniczna inż. Tomasz Kojanek			
Komunikacja inż. Monika Nabełkwa			