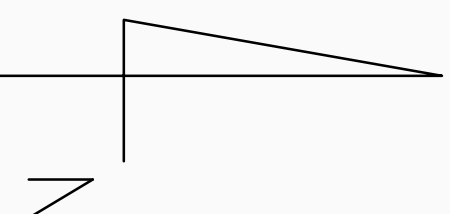
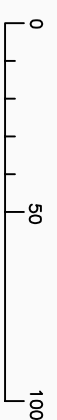


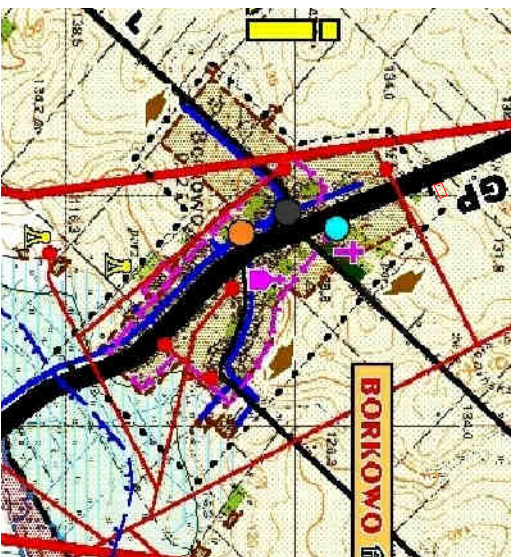


ZMIANA MIEJSCOWEGO PLANU ZAGOSPODAROWANIA PRZESTRZENNEGO CZĘŚCI GMINY KOLNO DOTYCZĄCEJ CZĘŚCI TERENÓW WSI BORKOWO

SKALA 1:2000



WRYŚ ZE STUDIUM UWARUNKOWAŃ I KIERUNKÓW
ZAGOSPODAROWANIA PRZESTRZENNEGO GMINY KOLNO
UCHWAŁONEGO DNIA 20 LIPCA 2012r.
UCHWAŁĄ NR XXIV/102/12 PRZEZ RADĘ GMINY KOLNO



STREFY OBSZARÓW ZABUDOWY

TERENY IŚNICZĄCEGO ZAMIESZKANIA
(ZAMIERKANE REZERWY NA UŻYTKOWNIKI)

KOMUNIKACJA

DROGA KRAJOWA NR 63 O FUNKCJI OP. (STANOWI 6)

DROGA WYEMULOWANA O FUNKCJI G (ETAPOWO 2)

DROGA POWIATOWA

DROGI GMINNE

PROJEKTOWANE POŁĄCZENIA DRÓG

ENERGETYKA

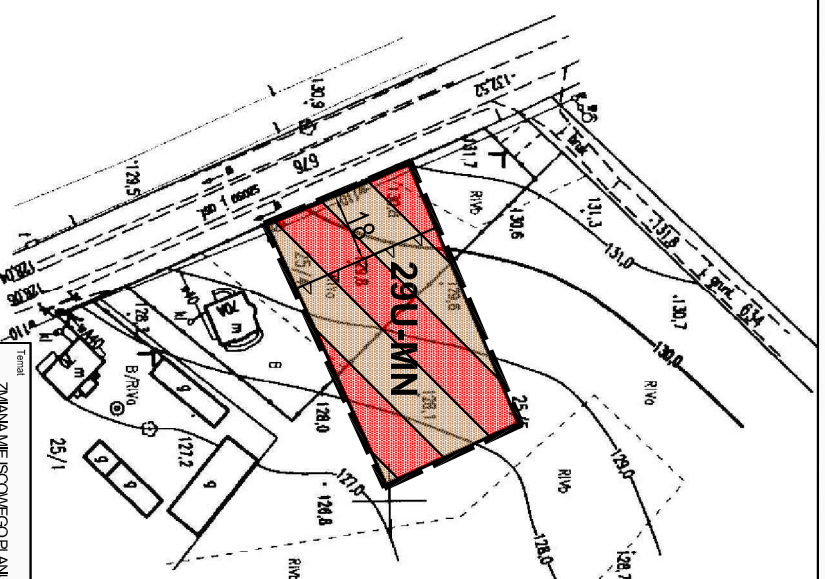
STACJA TRANSFORMATOROWA 110/16 KV

LINIE ELEKTROENERGETYCZNE 220 KV

LINIE ELEKTROENERGETYCZNE 110 KV

LINIE ELEKTROENERGETYCZNE 15 KV

STACJA TRANSFORMATOROWA 15/0,4KV



Załącznik nr 11
do Uchwały nr XXV/109/12
Rady Gminy Kolno
z dnia 31 sierpnia 2012r.

Teraz
ZMIANA MIEJSCOWEGO PLANU ZAGOSPODAROWANIA PRZESTRZENNEGO
CZĘŚCI GMINY KOLNO DOTYCZĄCEJ CZĘŚCI TERENÓW
WSI BORKOWO

WYKONAWCA
BUDPLAN SP. Z O.O.
04-380 Warszawa
ul. KICKIEGO 26B/10
tel. (022) 870-4242

Nowa nazwa
RYSUNEK PLANU

Przez Zarząd:
mgr inż. Andrzej Jurkowski

Zamawiający
URZĄD GMINY KOLNO

mgr inż. Iwona Szulowska

Główny projektant:
mgr inż. Anna Bonk
członek: Oliu w Warszawie - WA 335

Skala
1:2000

Zagospodarowanie przestrzenne:
mgr inż. Rafał Musiałek
mgr inż. Iwona Musiałek

Data
2012

Sociotechniczny projektant:
mgr inż. Iwona Szulowska

Infrastruktura techniczna:
inż. Tomasz Adyński

Komunikacja:
inż. Monika Niesłowska