

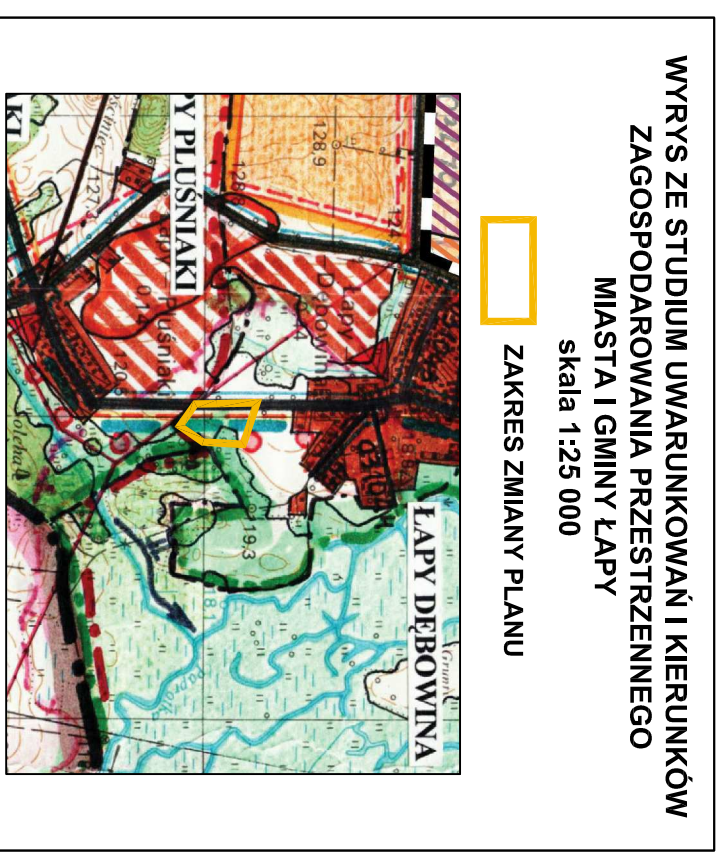
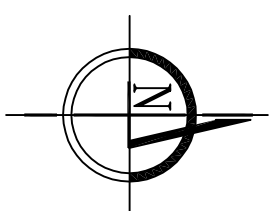
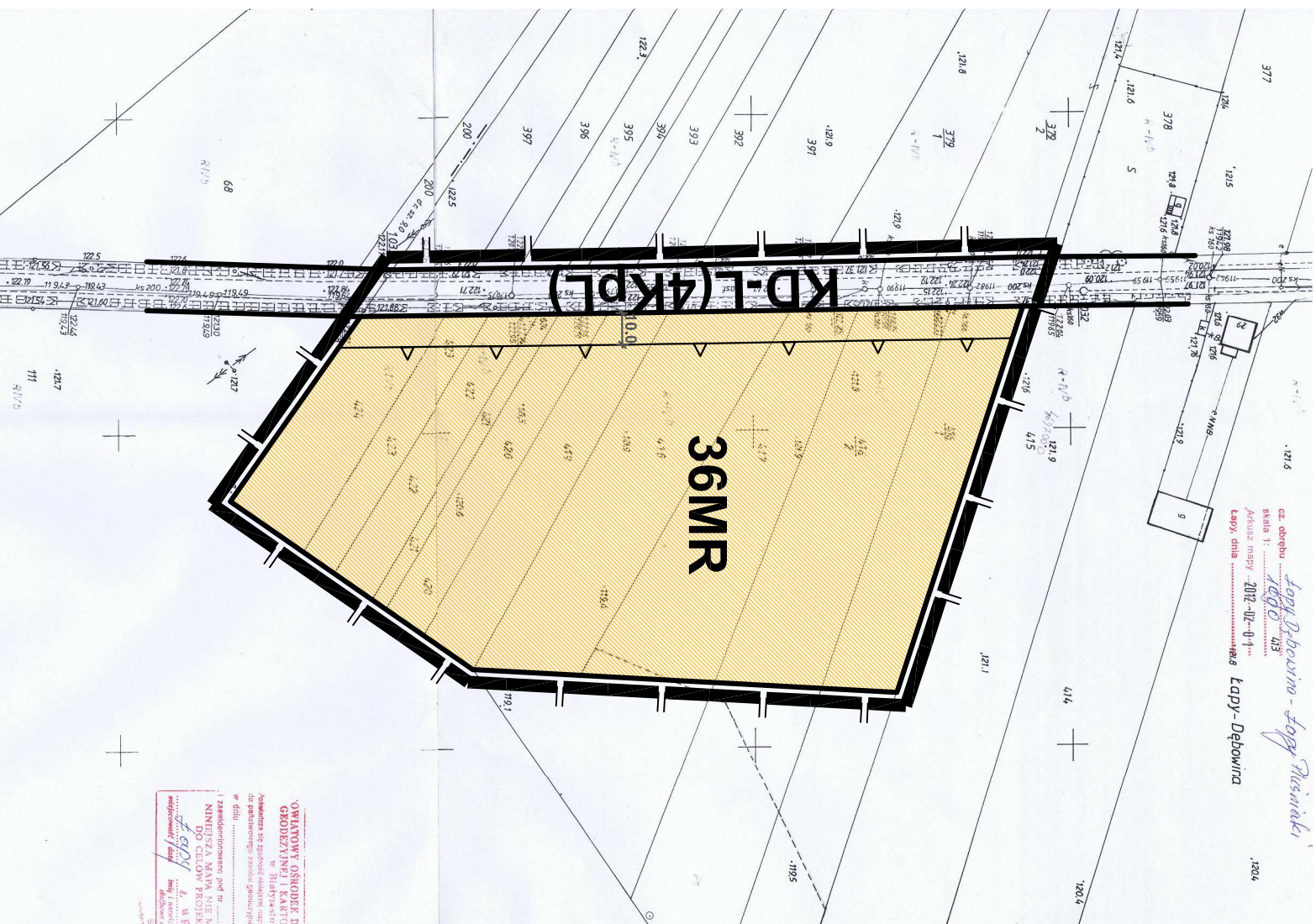
ZMIANA MIEJSCOWEGO PLANU ZAGOSPODAROWANIA PRZESTRZENNEGO

Załącznik Nr 16

CZĘŚCI MIASTA I GMINY ŁAPY (Uchwała Nr XIV/81/03)

ŁAPY - DĘBOWINA

skala 1:2000



OZNACZENIA

ZNAKI GRAFICZNE	
	– granica obszaru zmiany planu
	– linia rozgraniczająca
	– nieprzekraczalna linia zabudowy
PRZEZNACZENIE TERENÓW	
	– tereny zabudowy zagrodowej
	– tereny dróg publicznych

