

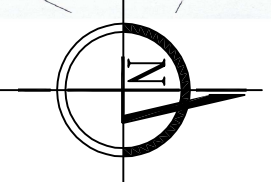
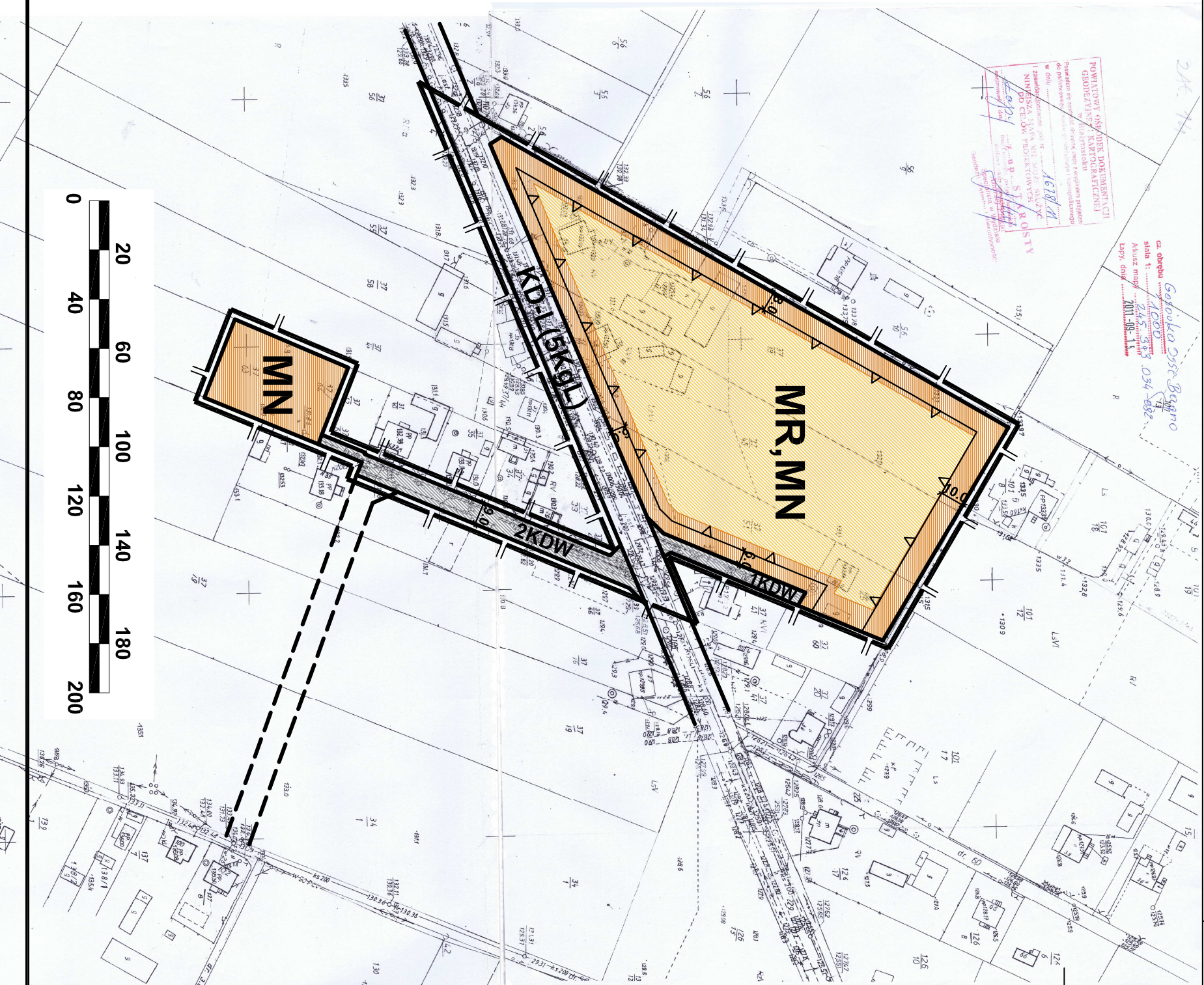
# ZMIANA MIEJSCOWEGO PLANU ZAGOSPODAROWANIA PRZESTRZENNEGO

Załącznik Nr 19








## CZĘŚCI MIASTA I GMINY ŁAPY (Uchwała Nr XIV/81/03)

### GĄSÓWKA - OSSE

skala 1:2000



### OZNACZENIA

ZNAKI GRAFICZNE	
	— granica obszaru zmiany planu
	— linia rozgraniczająca
	— nieprzekraczalna linia zabudowy
PRZEZNACZENIE TERENÓW	
	— tereny zabudowy mieszkaniowej jednorodzinnej
	— tereny zabudowy zagrodowej i mieszkaniowej jednorodzinnej
	— tereny dróg publicznych
	— tereny dróg wewnętrznych