

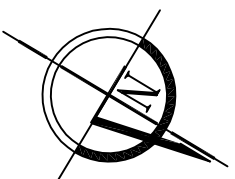
ZMIANA MIEJSCOWEGO PLANU ZAGOSPODAROWANIA PRZESTRZENNEGO

Załącznik Nr 20

CZĘŚCI MIASTA ŁAPY I GMINY ŁAPY (Uchwała Nr XIV/81/03)

ŁAPY ul. Warszawska

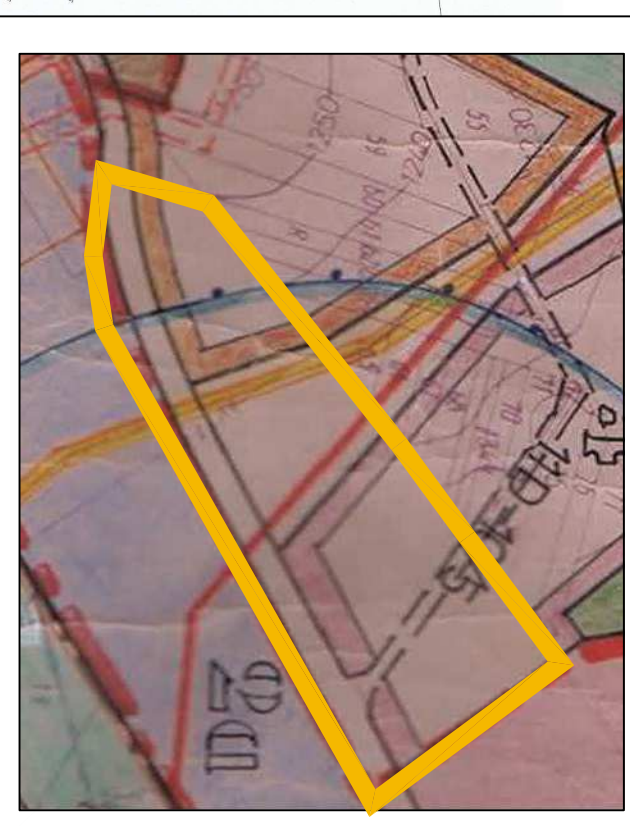
skala 1:2000





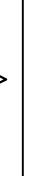






WYRYS ZE STUDIUM UWARUNKOWAŃ I KIERUNKÓW
ZAGOSPODAROWANIA PRZESTRZENNEGO

MIASTA ŁAPY
skala 1 : 5000

 ZAKRES ZMIANY PLANU



OZNACZENIA

ZNAKI GRAFICZNE	
	– granica obszaru objętego planem
	– linia rozgraniczająca
	– nieprzekraczalna linia zabudowy
	– pas ochronny
	– linia elektroenergetyczna WN
	– gazociąg gSA250
	– strefa ochrony pośredniej ujęcia wody
PRZEZNACZENIE TERENÓW	
	– tereny zabudowy – produkcyjno-usługowej
	– tereny dróg publicznych