

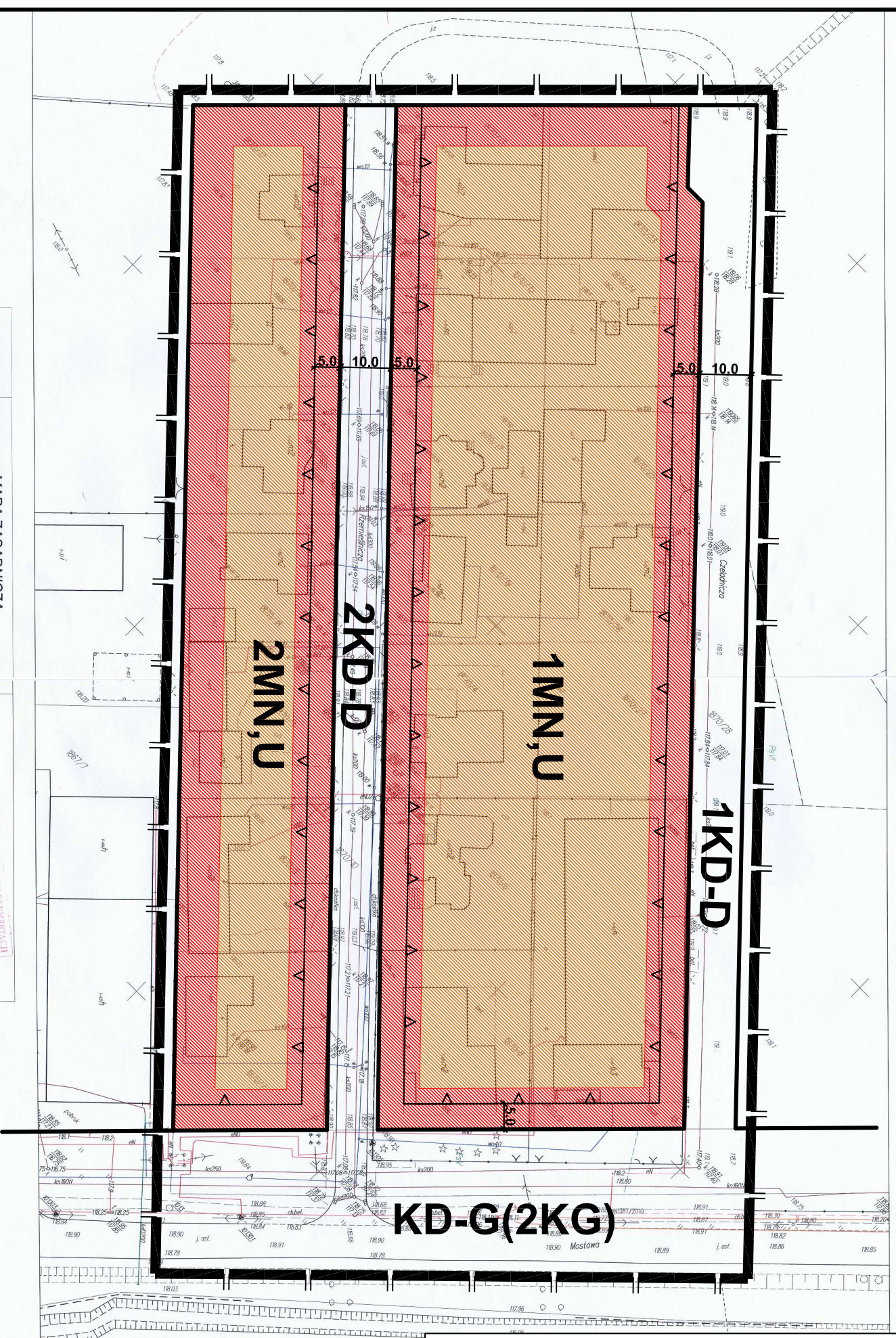
# ZMIANA MIEJSCOWEGO PLANU ZAGOSPODAROWANIA PRZESTRZENNEGO

Załącznik Nr 22

## CZĘŚCI MIASTA ŁAPY (Uchwała Nr XVI/107/03)

ŁAPY ul. Rzemieślnicza

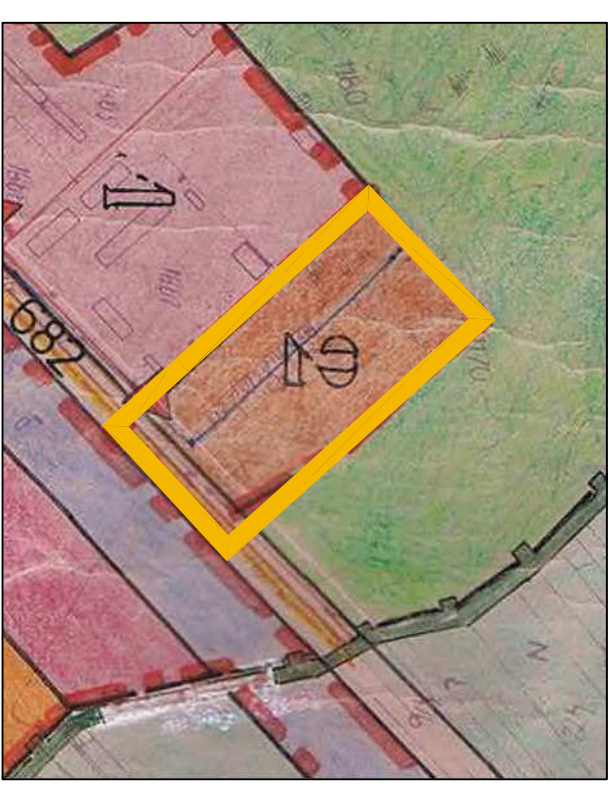
skala 1:1000








WYRYS ZE STUDIUM UWARUNKOWAŃ I KIERUNKÓW  
ZAGOSPODAROWANIA PRZESTRZENNEGO

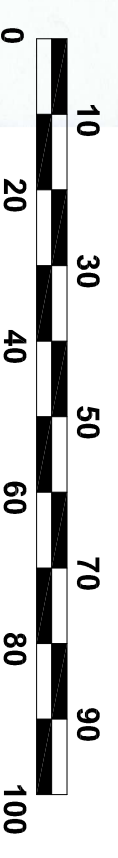
MIASTA ŁAPY  
skala 1: 5000

 ZAKRES ZMIANY PLANU



### OZNACZENIA

| ZNAKI GRAFICZNE   |  |
|---|--|
|  | – granica obszaru objętego planem  |
|  | – linia rozgraniczająca  |
|  | – nieprzekraczalna linia zabudowy  |
| PRZEZNACZENIE TERENÓW   |  |
|  | – tereny zabudowy mieszkaniowej<br>– jednorodzinnej i usług nieuciążliwych |
|  | – tereny dróg publicznych  |



**m.Łapy**

**MAPA ZASADNICZA**  
Skala 1:500

**STAROSTWO POWIATOWE**  
w Białymstoku

NIWIEJSZA MAPA NIE MOŻE SŁUżyć  
DO CELÓW PROJEKTYWNYCH

Arkusz  
245 342 161 3  
245 342 161 4  
245 342 163 2

Białystok dn. 20.08.2011 r.

**1618/11**

**Z. B. KOS**

PROJEKTOWY GOSPODARSTWA I KIERUNKÓW  
DROGI KRAJOWEJ W BIAŁYMSTOKU

Projektant: **Z. B. KOS**

Wykonawca: **Z. B. KOS**

Opis: **Opis**