

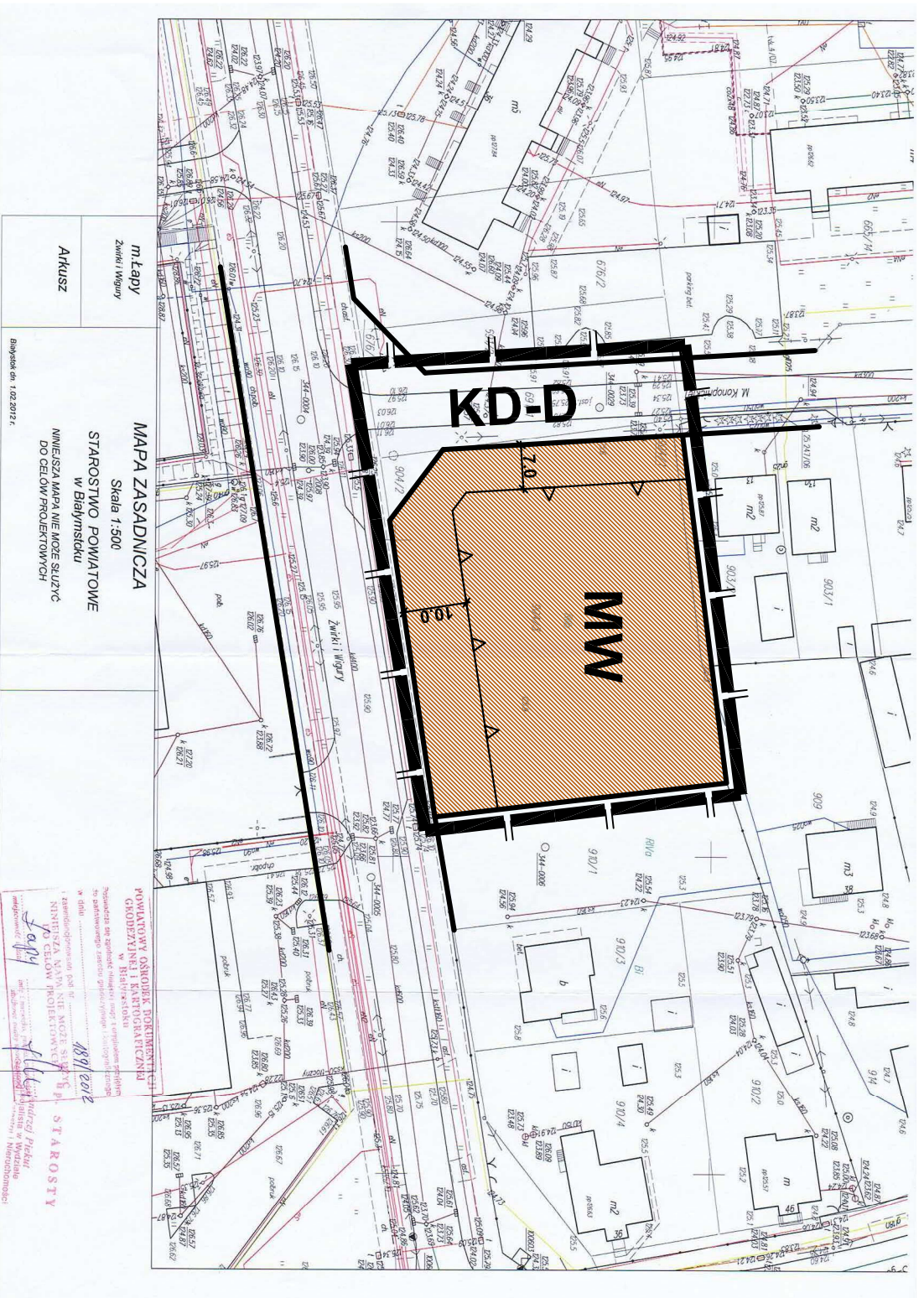
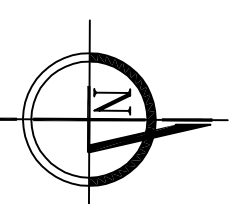
ZMIANA MIEJSCOWEGO PLANU ZAGOSPODAROWANIA PRZESTRZENNEGO

Załącznik Nr 25

CZĘŚCI MIASTA ŁAPY I GMINY ŁAPY (Uchwała Nr XVI/107/03)

ŁAPY UL. Żwirki i Wigury

skala 1:1000








WRYRS ZE STUDIUM UWARUNKOWAŃ I KIERUNKÓW
ZAGOSPODAROWANIA PRZESTRZENNEGO

MIASTA ŁAPY
skala 1 : 5000

 ZAKRES ZMIANY PLANU



OZNACZENIA

ZNAKI GRAFICZNE	
	– granica obszaru zmiany planu
	– linia rozgraniczająca
	– nieprzekraczalna linia zabudowy
PRZEZNACZENIE TERENÓW	
	– tereny zabudowy mieszkaniowej wielorodzinnej
	– tereny dróg publicznych

