

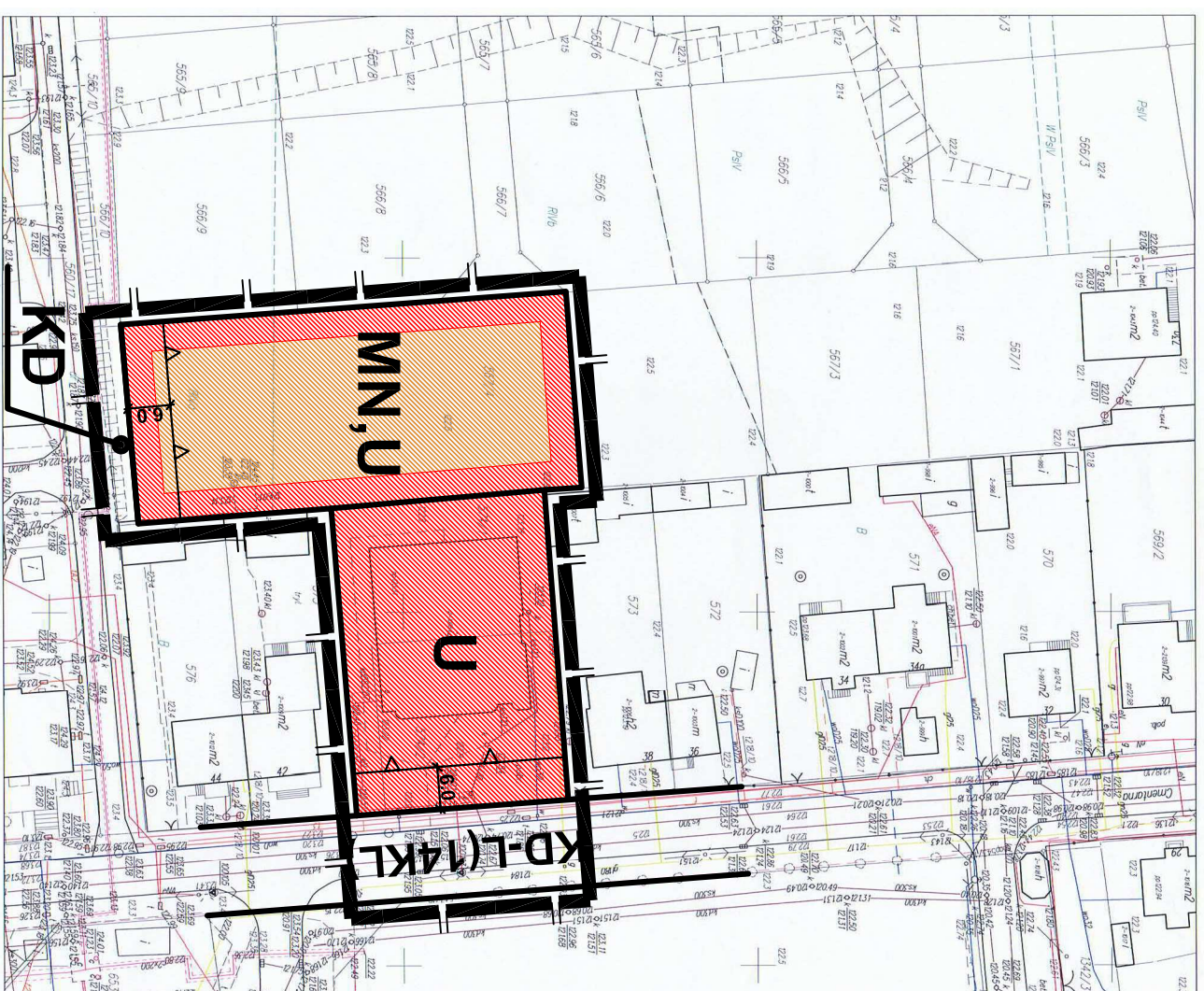
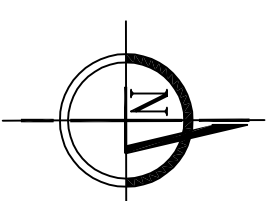
# ZMIANA MIEJSCOWEGO PLANU ZAGOSPODAROWANIA PRZESTRZENNEGO


Załącznik Nr 27

## CZĘŚCI MIASTA ŁAPY (Uchwała Nr XVI/107/03)

ŁAPY ul. Cmentarna







skala 1:1000



WRRYS ZE STUDIUM UWARUNKWAŃ I KIERUNKÓW  
ZAGOSPODAROWANIA PRZESTRZENNEGO  
MIASTA ŁAPY  
skala 1 : 5000  
 ZAKRES ZMIANY PLANU



### OZNACZENIA

ZNAKI GRAFICZNE	
	— granica obszaru zmiany planu
	— linia rozgraniczająca
	— nieprzekraczalna linia zabudowy
PRZEZNACZENIE TERENÓW	
	— tereny usług nieuciążliwych
	— tereny zabudowy mieszkaniowej — jednorodzinnej i usług nieuciążliwych
	— tereny dróg publicznych

**m Łapy**  
Cmentarna  
Długa

**MAPA ZASADNICZA**  
Skala 1:500  
STAROSTWO POWIATOWE  
w Białymstoku  
MINIERSZA MAPA, NIE MOZE SŁUżyć  
DO CELÓW PROJEKTYWNYCH

**ARKUSZ**  
245 342 213  
245 344 011

Białystok, dn. 16.03.2011 r.

**PROJEKTANT**  
ING. J. KOSCIŃSKI  
ul. Główna 10  
16-131-01  
Białystok

**WYKONAWCA**  
ING. J. KOSCIŃSKI  
ul. Główna 10  
16-131-01  
Białystok

**OPRACOWANIE**  
ING. J. KOSCIŃSKI  
ul. Główna 10  
16-131-01  
Białystok

