

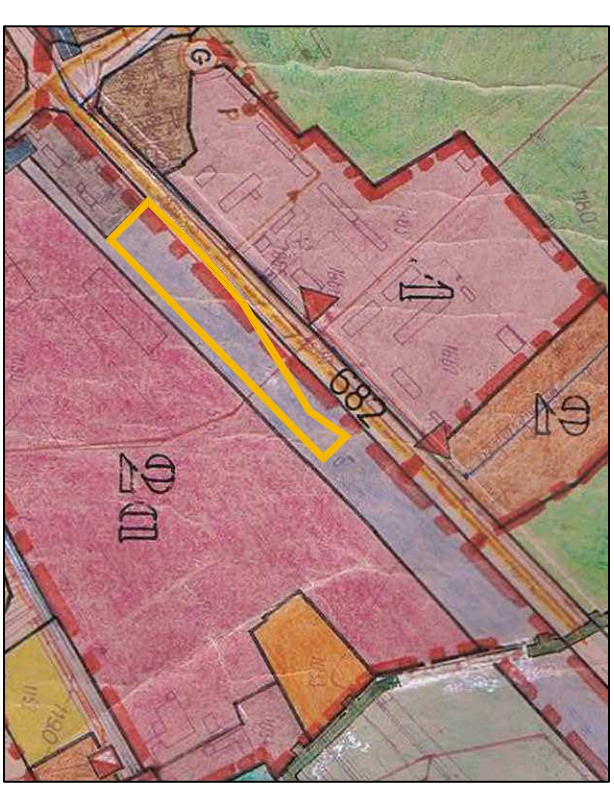
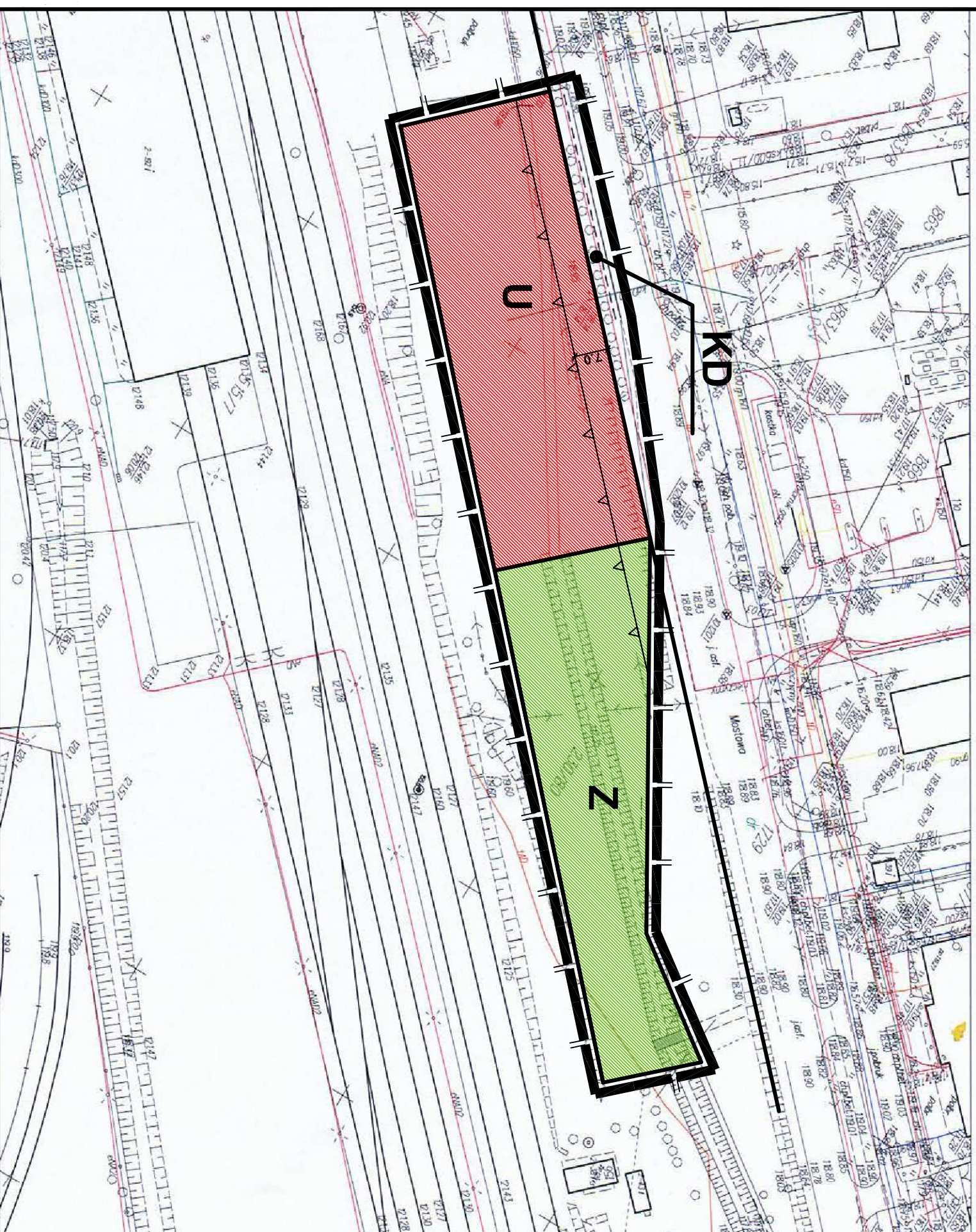
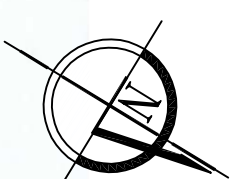
# ZMIANA MIEJSCOWEGO PLANU ZAGOSPODAROWANIA PRZESTRZENNEGO

Załącznik Nr 28

## CZĘŚCI MIASTA I GMINY ŁAPY (Uchwała Nr XVI/107/03)

ŁAPY ul. Mostowa







skala 1:1000



WRYYS ZE STUDIUM UWARUNKWAŃ I KIERUNKÓW  
ZAGOSPODAROWANIA PRZESTRZENNEGO  
MIASTA ŁAPY  
skala 1 : 5000

 ZAKRES ZMIANY PLANU

### OZNACZENIA

ZNAKI GRAFICZNE	
	– granica obszaru zmiany planu
	– linia rozgraniczająca
	– nieprzekraczalna linia zabudowy
PRZEZNACZENIE TERENÓW	
	– tereny usług
	– tereny zieleni
	– tereny dróg publicznych

