

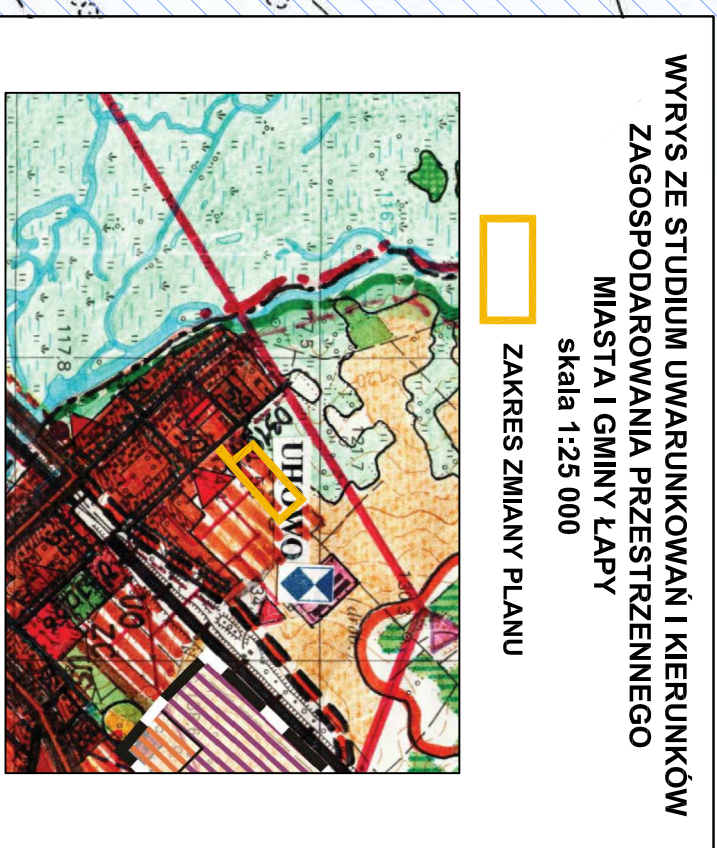
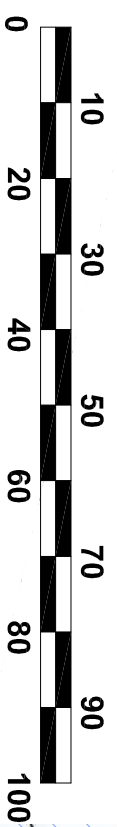
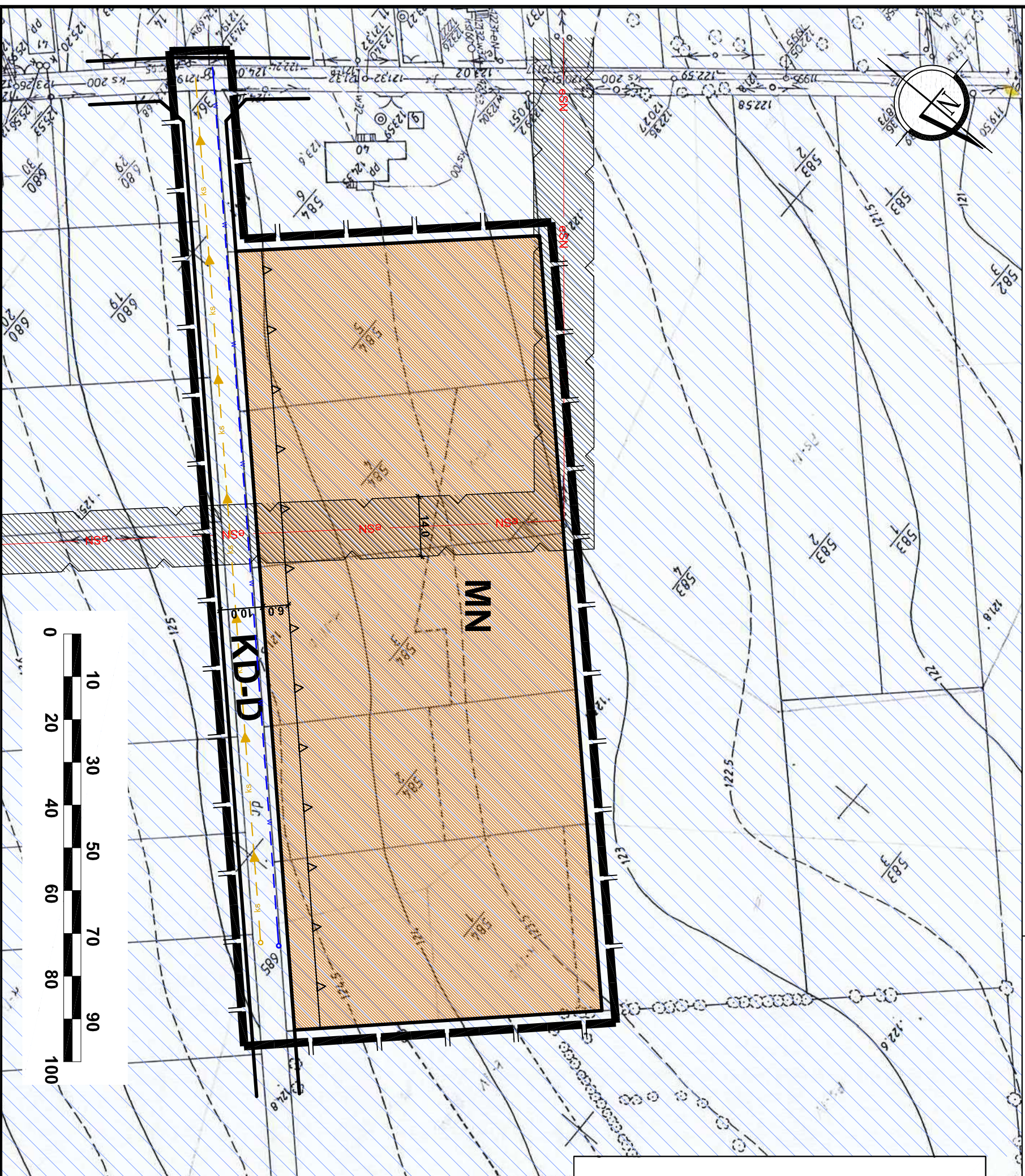
ZMIANA MIEJSCOWEGO PLANU ZAGOSPODAROWANIA PRZESTRZENNEGO

Załącznik Nr 4











CZĘŚCI OBSZARU GMINY ŁAPY (Uchwała XXXII/310/97)

UHOWO ul. 1-go Maja

skala 1:1000



OZNACZENIA

| ZNAKI GRAFICZNE | |
|---|---|
|  | — granica obszaru zmiany planu |
|  | — linia rozgraniczająca |
|  | — nieprzekraczalna linia zabudowy |
|  | — pas ochronny linii SN |
|  | — linia elektroenergetyczna SN |
|  | — projektowana kanalizacja sanitarna |
|  | — projektowany wodociąg |
|  | — obszar Natura 2000 - OSO "Bagienna Dolina Narwi" |
| PRZEZNACZENIE TERENÓW | |
|  | MN — tereny zabudowy mieszkaniowej — jednorodzinnej |
|  | KD — tereny dróg publicznych |