

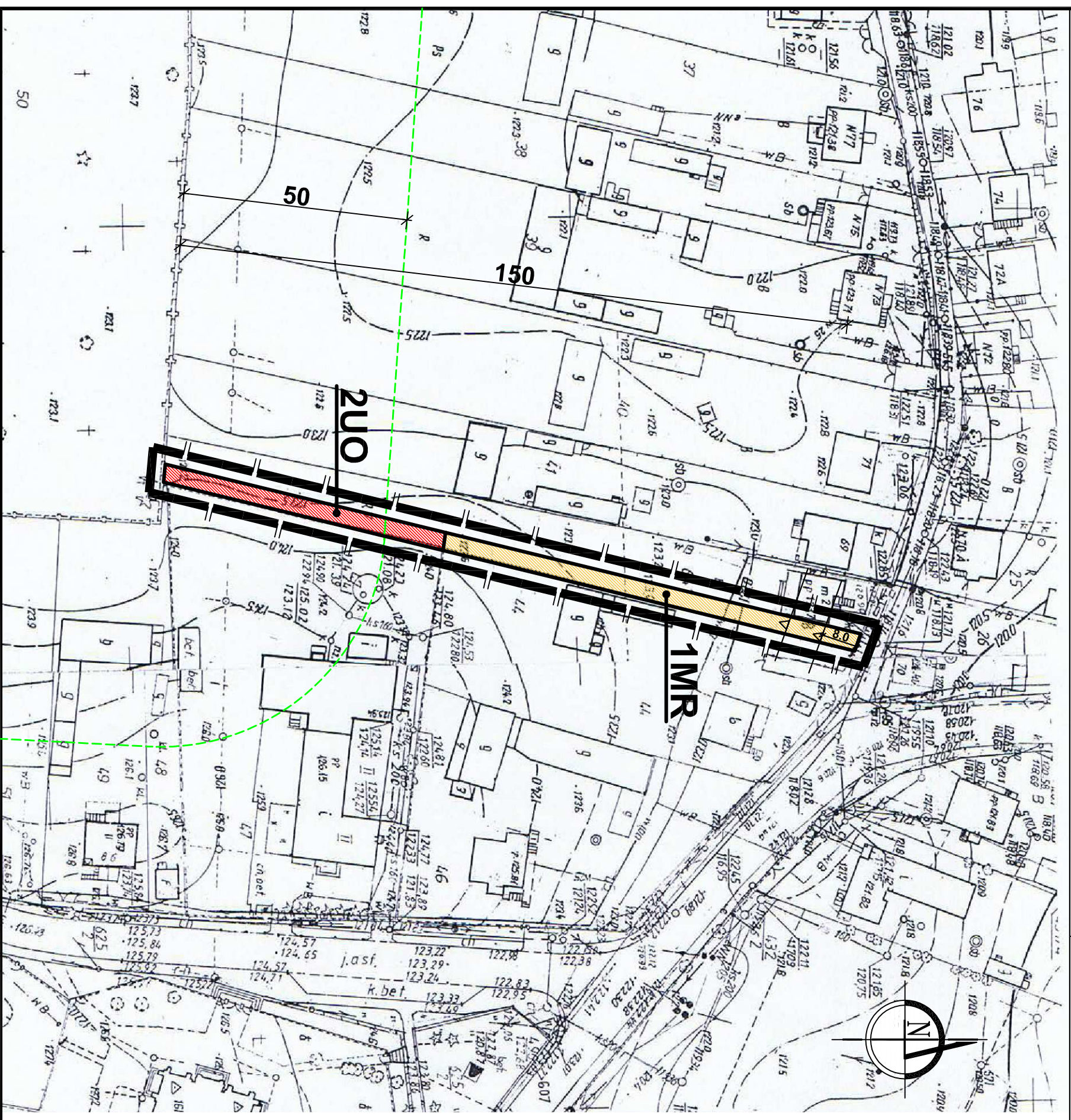
ZMIANA MIEJSCOWEGO PLANU ZAGOSPODAROWANIA PRZESTRZENNEGO

Załącznik Nr 6


CZĘŚCI OBSZARU GMINY ŁAPY (Uchwała XXXII/310/97)

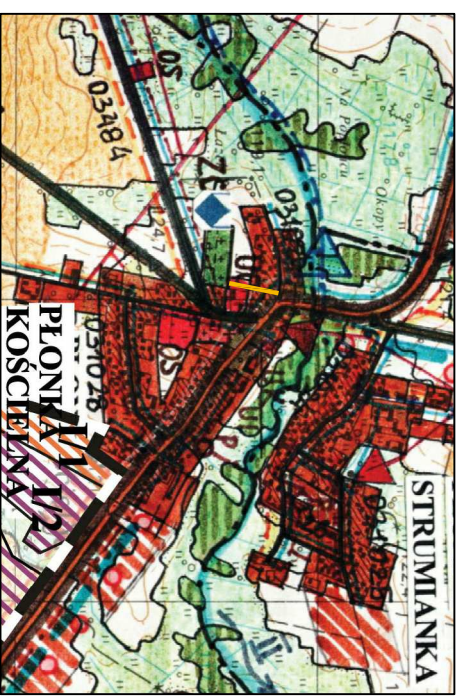
PLONKA KOŚCIELNA

skala 1:1000









WYRYS ZE STUDIUM UWARUNKOWAŃ I KIERUNKÓW ZAGOSPODAROWANIA PRZESTRZENNEGO MIASTA I GMINY ŁAPY
skala 1:25 000

 ZAKRES ZMIANY PLANU



OZNACZENIA

ZNAKI GRAFICZNE	
	— granica obszaru zmiany planu
	— linia rozgraniczająca
	— nieprzekraczalna linia zabudowy
	— granica strefy od cmentarza (50m)
PRZEZNACZENIE TERENÓW	
	— tereny zabudowy zagrodowej
	— tereny usług oświaty

