

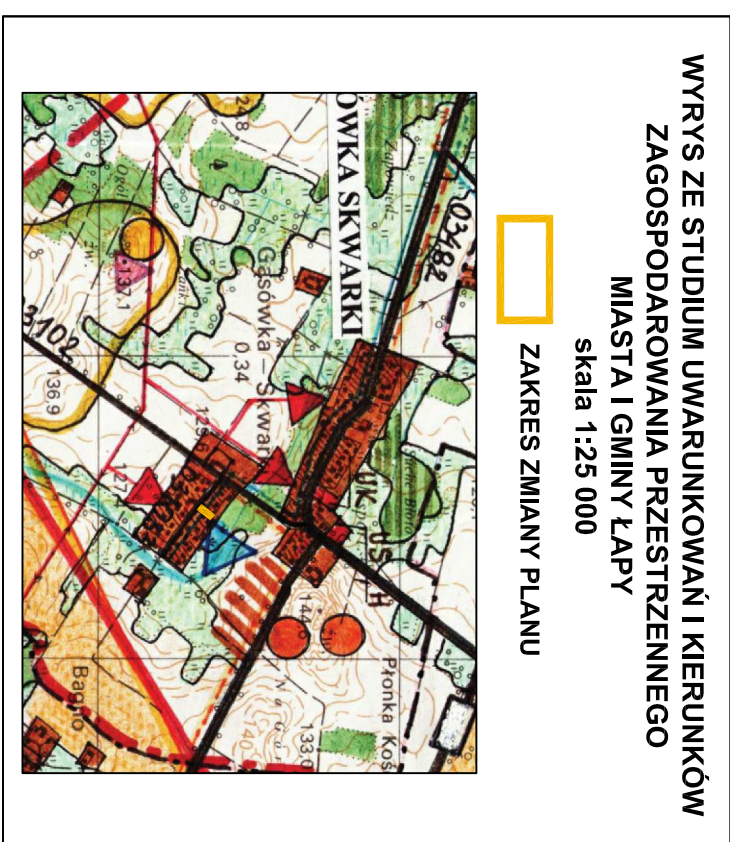

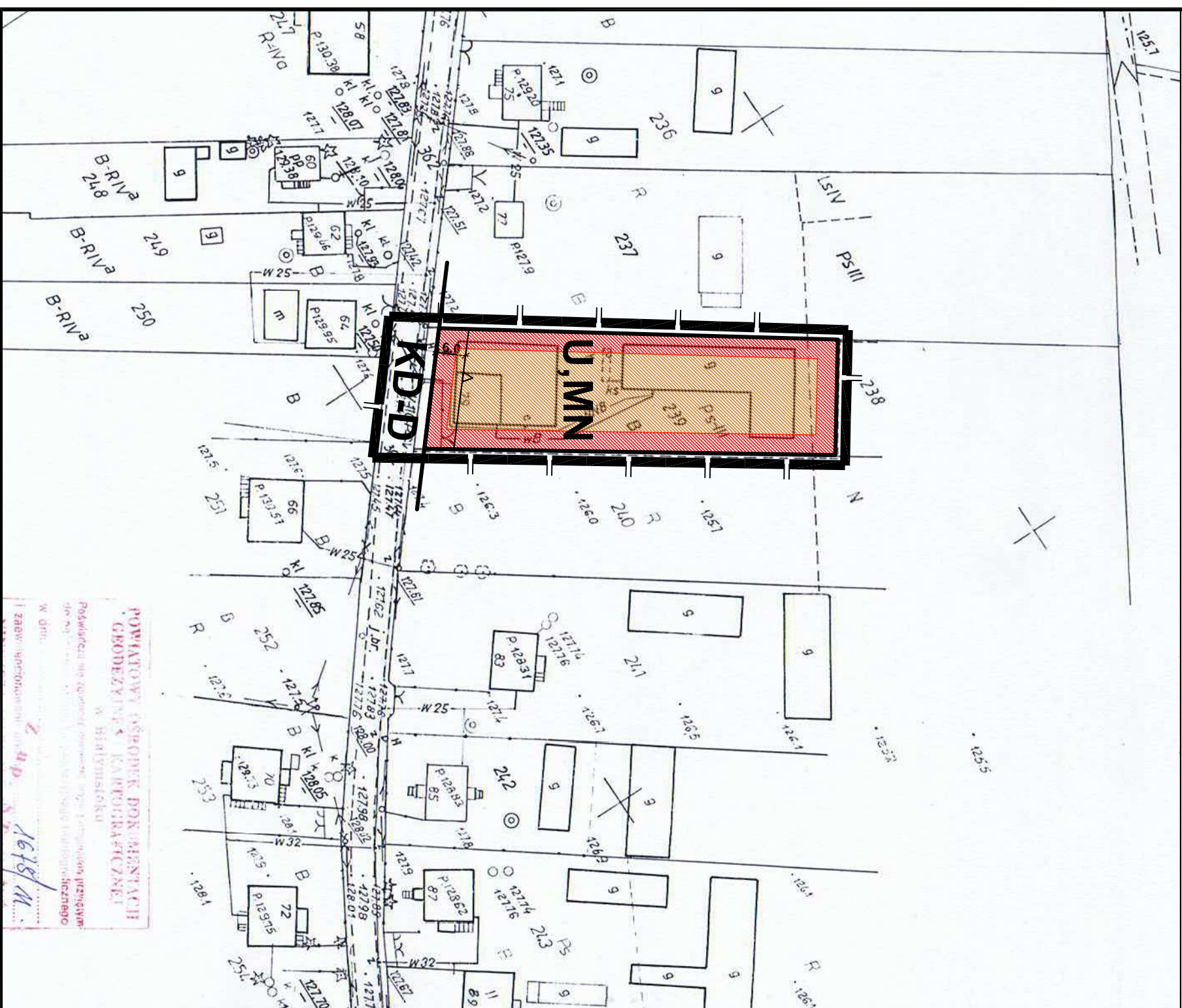
ZMIANA MIEJSCOWEGO PLANU ZAGOSPODAROWANIA PRZESTRZENNEGO

Załącznik Nr 7






CZĘŚCI OBSZARU GMINY ŁAPY (Uchwała XXXII/310/97)

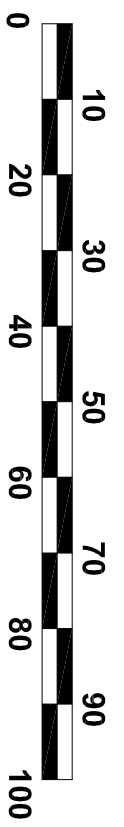
GĄSÓWKA - SKWARKI

skala 1:1000



OZNACZENIA

ZNAKI GRAFICZNE	
	— granica obszaru objętego planem
	— linia rozgraniczająca
	— nieprzekraczalna linia zabudowy
PRZEZNACZENIE TERENÓW	
	— tereny usług i zabudowy mieszkaniowej jednorodzinnej
	— tereny dróg publicznych



POWIATOWY OŚRODEK DOKUMENTACJI
GEODEZYJNEJ I KARTOGRAFICZNEJ
w Białymstoku

Posiadacz: s.p.a. Kuchnia i inne usługi cateringowe i gastronomiczne
ul. Sienkiewicza 10, 15-005 Białystok, tel. 85 421 11 11

w dniu: 2018.04.16
i zabudowy: 2018.04.16

1618/M