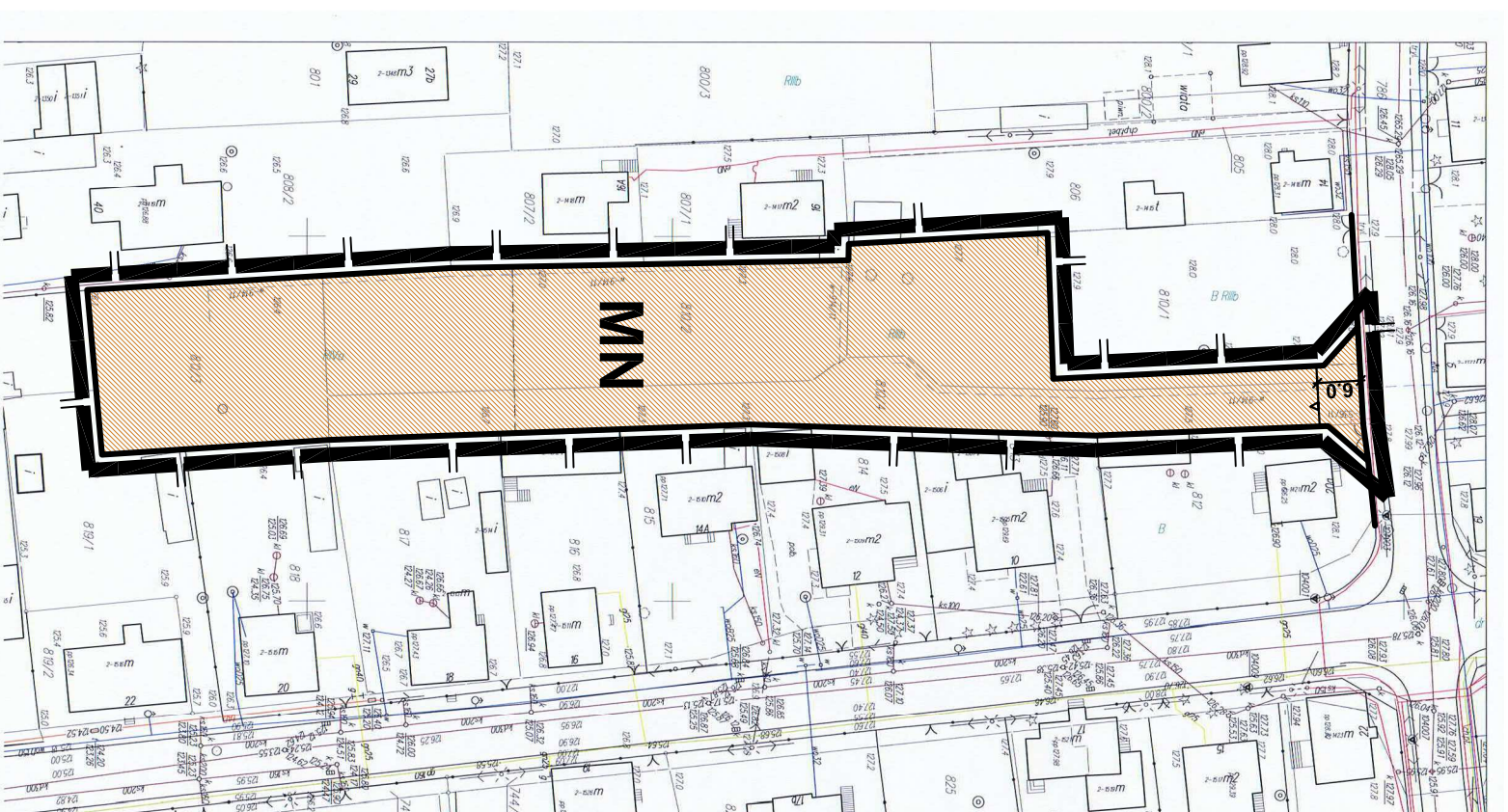


# ZMIANA MIEJSCOWEGO PLANU ZAGOSPODAROWANIA PRZESTRZENNEGO OSIEDLA MIESZKANOWEGO "BOCIANY I" (Uchwała Nr XL/362/02)

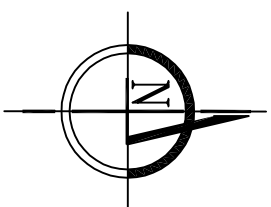
Załącznik Nr 9

ŁAPY ul. Bociąńska

skala 1:1000

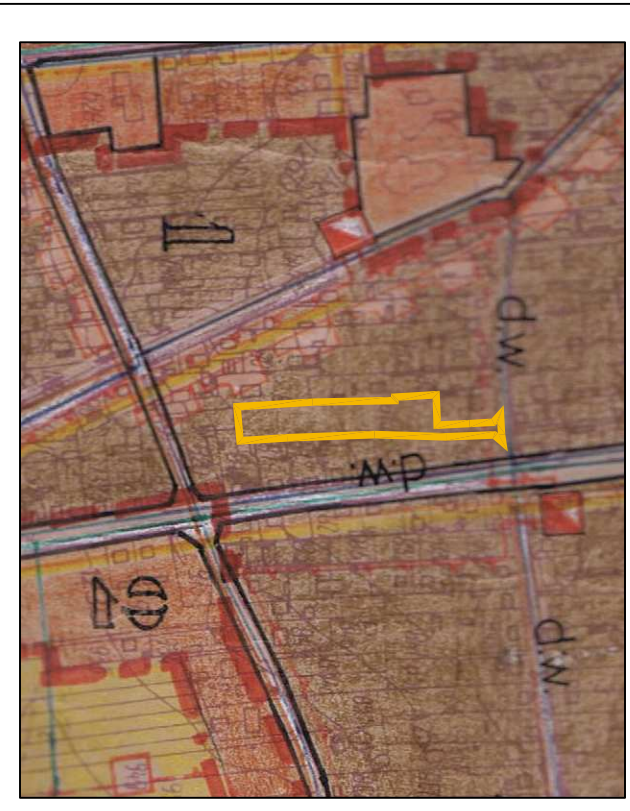


<p>m.Łapy Bociąńska</p> <p>Arkusz 245.342.213.1</p>	<p><b>MAPA ZASADNICZA</b> Skala 1:500 STAROSTWO POWIATOWE w Białymstoku</p> <p>NINIEJSZA MAPA NIE MOŻE SŁUżyć DO CEŁÓW PROJEKTYWYCH</p> <p>Białystok dn. 16.09.2011 r.</p>	<p>POWIATOWY OŚRODEK DOKUMENTACJI GEODEZYJNO-KARTOGRAFICZNEJ w Białymstoku</p> <p>Pełnomocnik ds. technicznych i technologicznych do prowadzenia prac w zakresie kartograficznym w dn. 16.09.2011 r.</p> <p>NINIEJSZA MAPA NIE MOŻE SŁUżyć DO CEŁÓW PROJEKTYWYCH</p> <p><i>Łapy</i> Z up. STAROSTY</p> <p>Specjalista w Wydziale Geodezji i Kartografii</p>
---	--	---







WRYYS ZE STUDIUM UWARUNKOWAŃ I KIERUNKÓW  
ZAGOSPODAROWANIA PRZESTRZENNEGO  
MIASTA ŁAPY  
skala 1: 5000

 ZAKRES ZMIANY PLANU



## OZNACZENIA

ZNAKI GRAFICZNE	
	— granica obszaru zmiany planu
	— linia rozgraniczająca
	— nieprzekraczalna linia zabudowy
PRZEZNACZENIE TERENÓW	
	— tereny zabudowy mieszkaniowej jednorodzinnej

