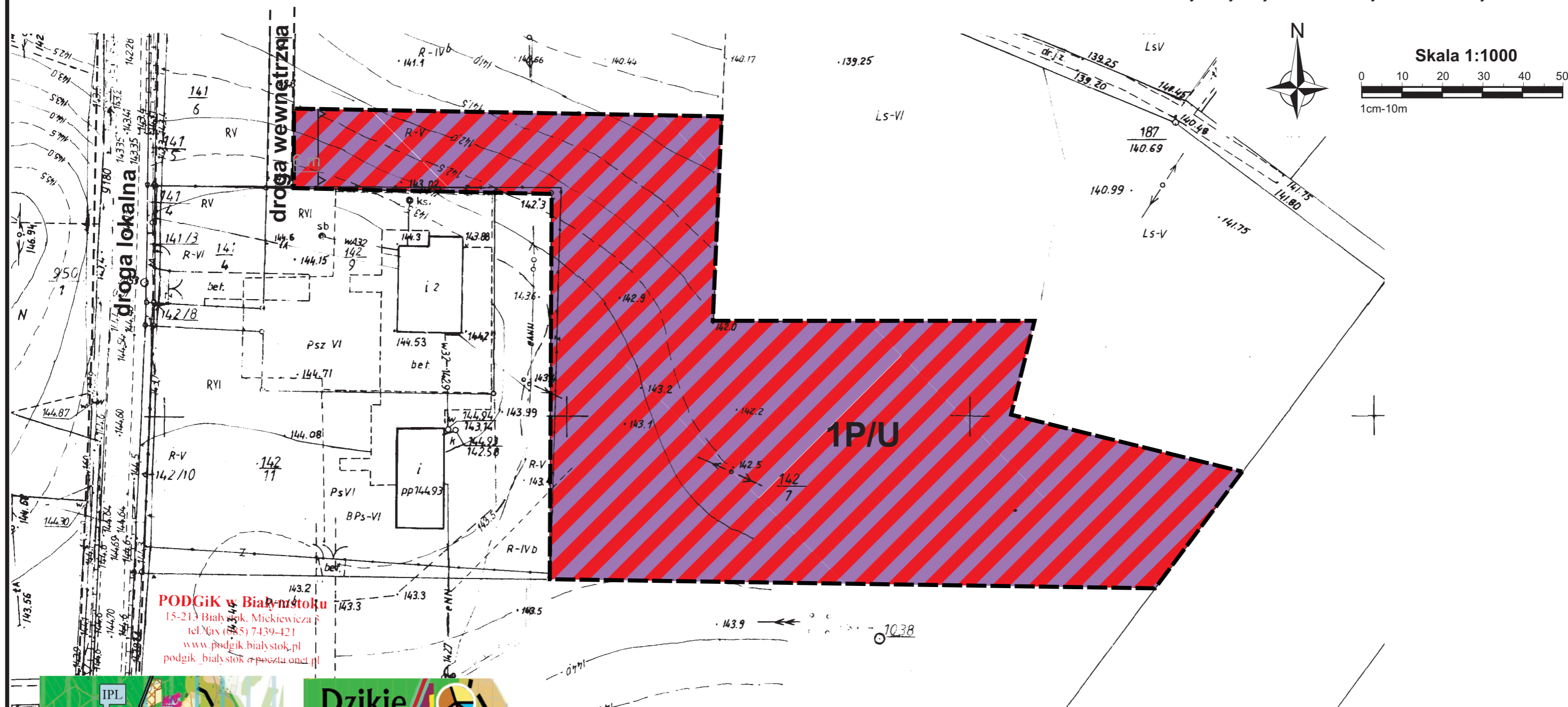


ZMIANA MIEJSCOWEGO PLANU ZAGOSPODAROWANIA PRZESTRZENNEGO GMINY CHOROSZCZ

OBRĘB EWIDENCYJNY WSI DZIKIE

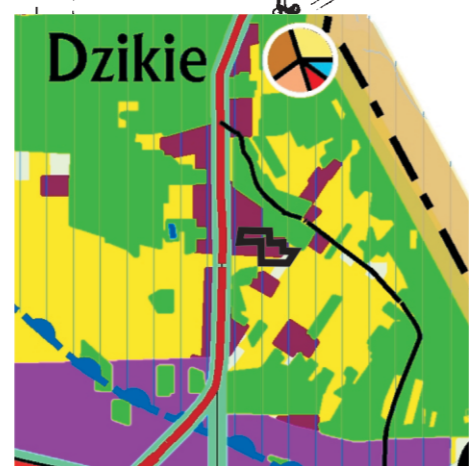
Załącznik Nr 1 do Uchwały Nr XVII/175/2013
Rady Miejskiej w Choroszczycy z dnia 17 maja 2013 roku



PODGIK w Białymstoku
15-213 Białystok, Mickiewicza
tel./fax (85) 7439-421
www.podgik.bialystok.pl
podgik_bialystok@poczta.onet.pl



Kierunki zagospodarowania przestrzennego






Kierunki kształtowania struktury przestrzennej
obszarów funkcjonalnych


— granica obszaru objętego zmianą planu miejscowego

Wyrys ze studium uwarunkowań i kierunków zagospodarowania przestrzennego gminy Choroszcz
Skala 1: 25 000

Ustalenia planu:

-  granica obszaru objętego zmianą planu miejscowego
-  nieprzekraczalne linie zabudowy
-  teren obiektów produkcyjno - usługowych

Elementy informacyjne:

-  drogi poza obszarem opracowania

TYTUŁ OPRACOWANIA:	Zmiana miejscowego planu zagospodarowania przestrzennego gminy Choroszcz
SPORZĄDZAJĄCY:	Burmistrz Choroszczycy
WYKONAWCA:	Instytut Gospodarki Przestrzennej i Mieszkalnictwa w Warszawie Zakład Zagospodarowania Przestrzennego i Urbanistyki w Lublinie
ZESPÓŁ AUTORSKI:	mgr inż. arch. Cezary Maliszewski kierownik zespołu, członek MOiA w Warszawie (MA1938), członek OIU w Warszawie (WA-376) mgr Michał Pyra mgr Joanna Czopek mgr Rafał Koltyś