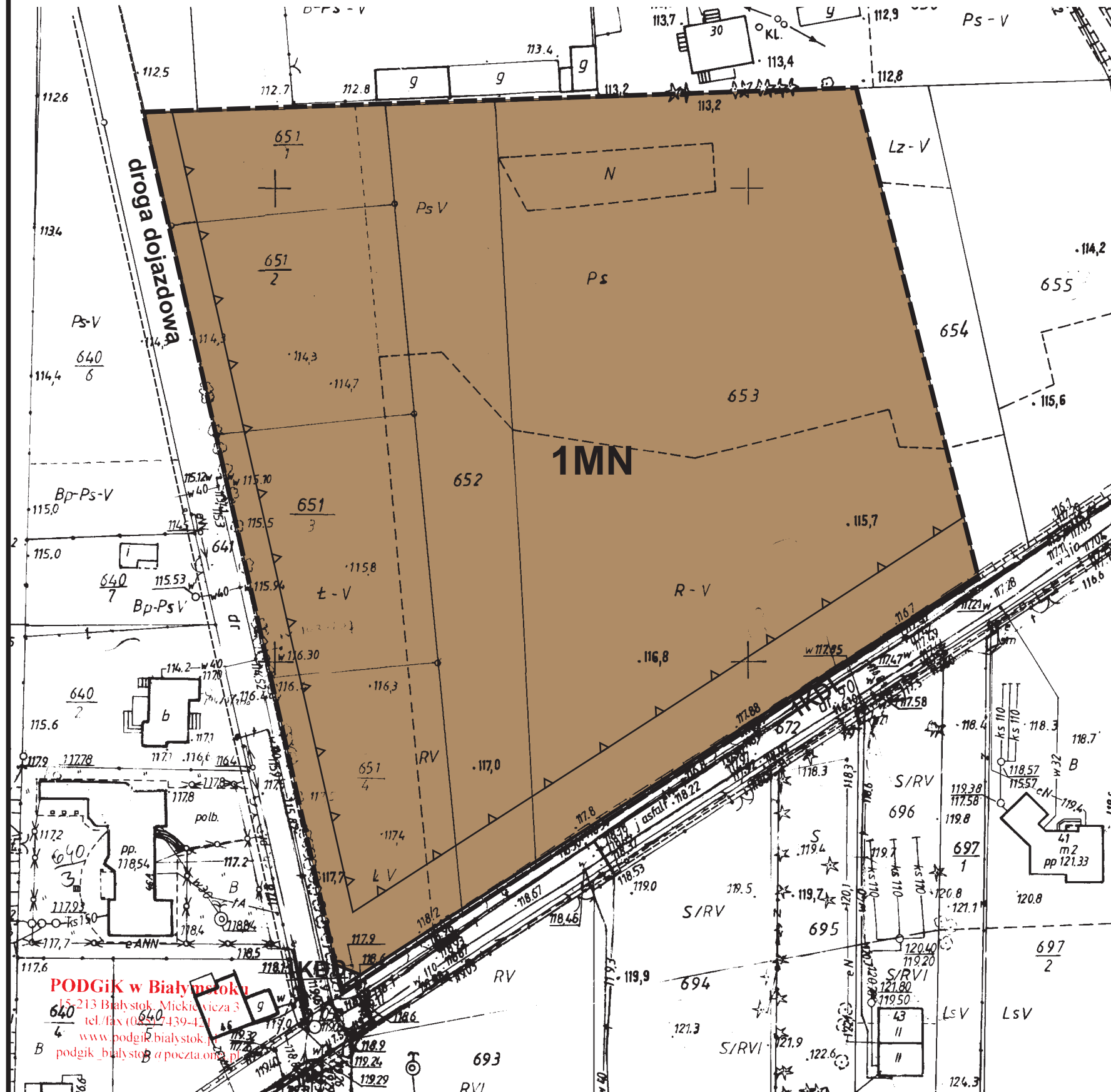
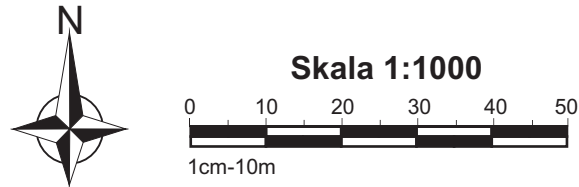


# ZMIANA MIEJSCOWEGO PLANU ZAGOSPODAROWANIA PRZESTRZENNEGO GMINY CHOROSZCZ

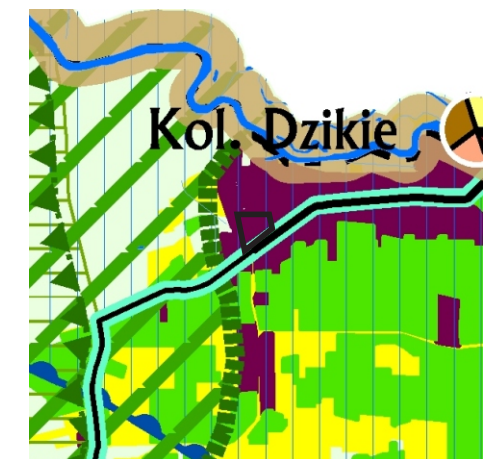
## OBRĘB EWIDENCYJNY WSI ŻÓŁTKI



Załącznik Nr 3 do Uchwały Nr XVII/175/2013  
Rady Miejskiej w Choroszczy z dnia 17 maja 2013 roku



Kierunki zagospodarowania przestrzennego









Kierunki kształtowania struktury przestrzennej  
obszarów funkcjonalnych


— granica obszaru objętego zmianą planu miejscowego

Wyrys ze studium uwarunkowań i kierunków zagospodarowania przestrzennego gminy Choroszcz  
Skala 1: 25 000

### Ustalenia planu:

-  granica obszaru objętego zmianą planu miejscowego
-  linie rozgraniczające tereny o różnym przeznaczeniu lub różnych zasadach zagospodarowania
-  nieprzekraczalne linie zabudowy
-  MN tereny zabudowy mieszkaniowej jednorodzinnej
-  KDL tereny dróg publicznych - droga lokalna
-  KDD tereny dróg publicznych - droga dojazdowa

### Elementy informacyjne:

-  drogi poza obszarem opracowania

**PODGIK w Białymstoku**  
15-213 Białystok, Mickie wieża 3  
tel./fax (022) 439-421  
www.podgikbialystok.pl  
podgik\_bialystok@poczta.onet.pl

TYTUŁ OPRAWIANIA:	Zmiana miejscowego planu zagospodarowania przestrzennego gminy Choroszcz
SPORZĄDZAJĄCY:	Burmistrz Choroszczy
WYKONAWCA:	Instytut Gospodarki Przestrzennej i Mieszkalnictwa w Warszawie Zakład Zagospodarowania Przestrzennego i Urbanistyki w Lublinie
ZESPÓŁ AUTORSKI:	mgr inż. arch. Cezary Maliszewski kierownik zespołu, członek MOiA w Warszawie (MA1938), członek OIU w Warszawie (WA-376) mgr Michał Pyra mgr Joanna Czopek mgr Rafał Koltys