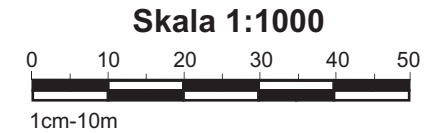
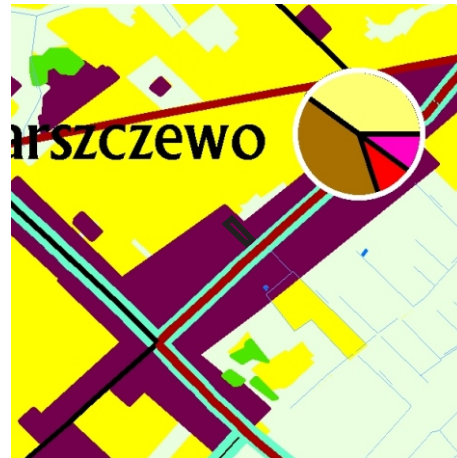


# ZMIANA MIEJSCOWEGO PLANU ZAGOSPODAROWANIA PRZESTRZENNEGO GMINY CHOROSZCZ OBRĘB EWIDENCYJNY WSI BARSZCZEWO

Załącznik Nr 1 do Uchwały Nr XVII/178/2013  
Rady Miejskiej w Choroszczy z dnia 17 maja 2013 roku



Kierunki zagospodarowania przestrzennego

Kierunki kształtowania struktury przestrzennej  
obszarów funkcjonalnych

— granica obszaru objętego zmianą planu miejscowego

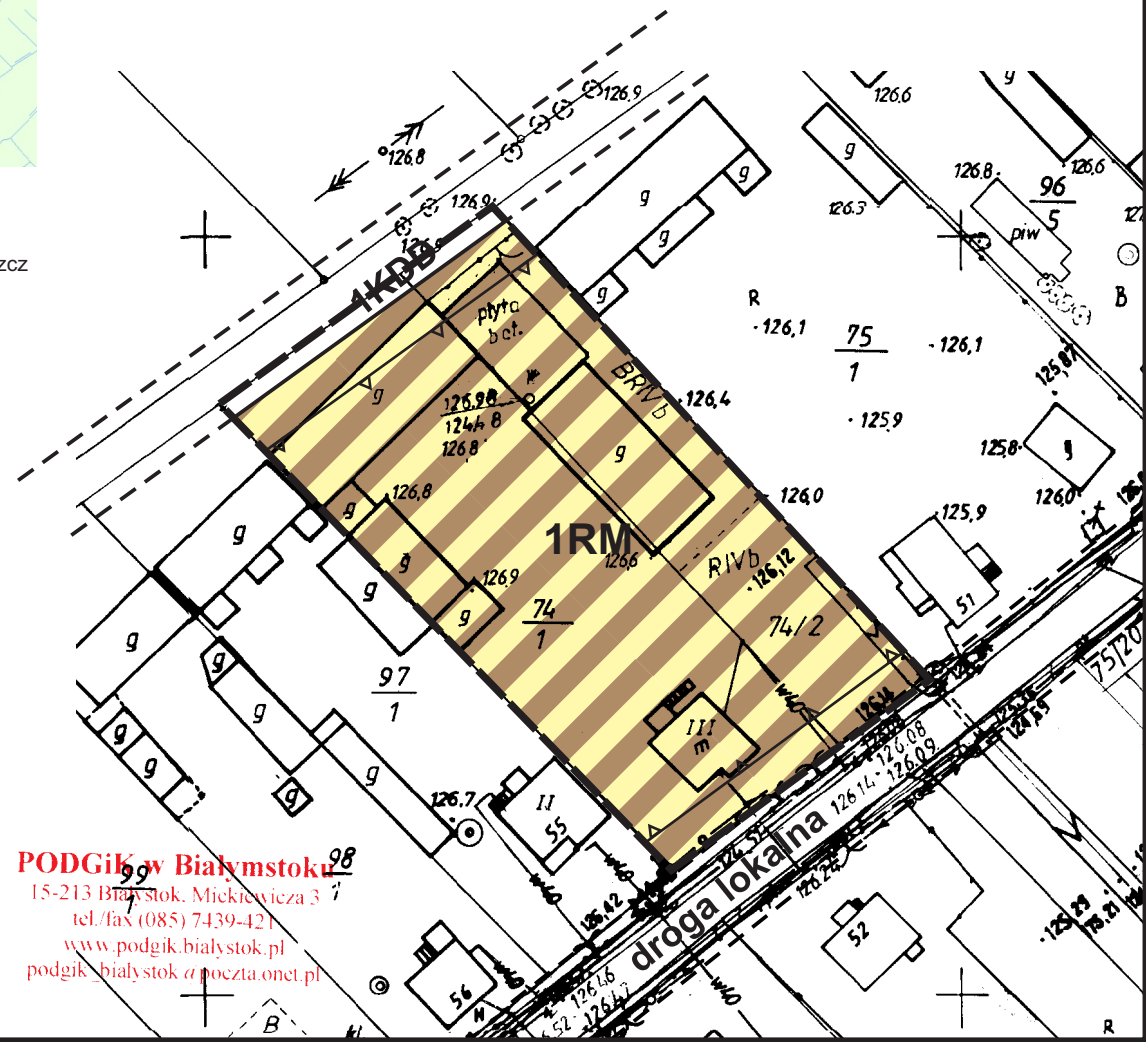
Wyrys ze studium uwarunkowań i kierunków zagospodarowania przestrzennego gminy Choroszcz  
Skala 1: 25 000

Ustalenia planu:

- granica obszaru objętego zmianą planu miejscowego
- nieprzekraczalne linie zabudowy
- linie rozgraniczające tereny o różnym przeznaczeniu lub różnych zasadach zagospodarowania
- teren zabudowy zagrodowej
- teren drogi publicznej klasy dojazdowej

Elementy informacyjne:

- droga poza obszarem opracowania



**PODGiK w Białymstoku**  
15-213 Białystok, Mickiewicza 3  
tel./fax (085) 7439-421  
www.podgikbialystok.pl  
podgik\_bialystok@poczta.onet.pl

TYTUŁ OPRAWIANIA:	Zmiana miejscowego planu zagospodarowania przestrzennego gminy Choroszcz
SPORZĄDZAJĄCY:	Burmistrz Choroszczy
WYKONAWCA:	Instytut Gospodarki Przestrzennej i Mieszkalnictwa w Warszawie Zakład Zagospodarowania Przestrzennego i Urbanistyki w Lublinie
ZESPÓŁ AUTORSKI:	mgr inż. arch. Cezary Maliszewski kierownik zespołu, członek MOiA w Warszawie (MA1938), członek OIU w Warszawie (WA-376) mgr Michał Pyra mgr Joanna Czopek mgr Rafał Koltyś