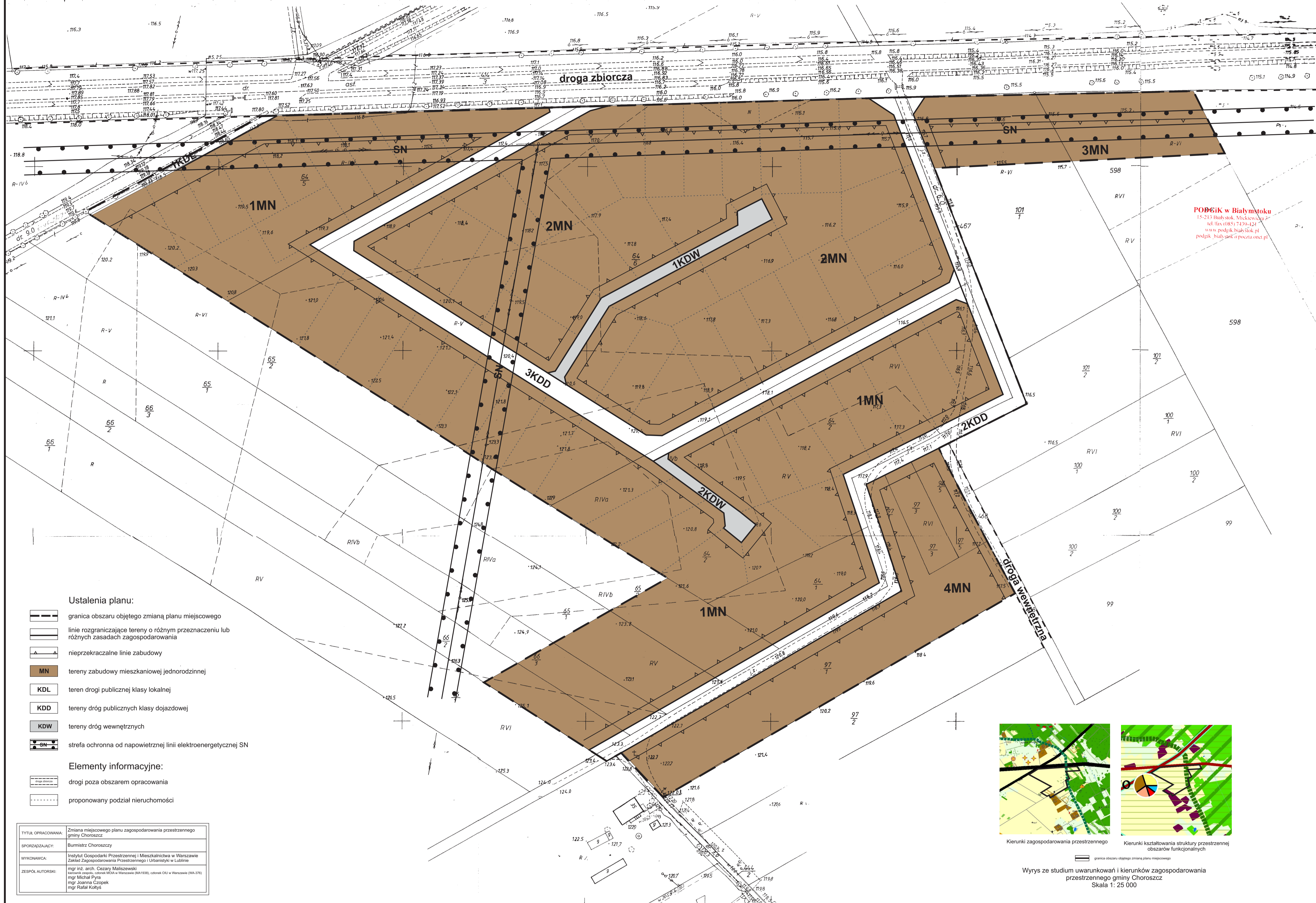
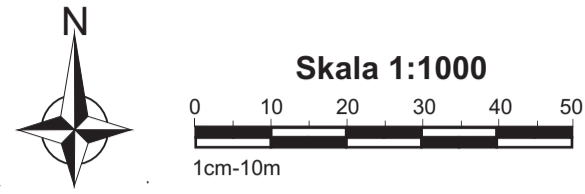


ZMIANA MIEJSCOWEGO PLANU ZAGOSPODAROWANIA PRZESTRZENNEGO GMINY CHOROSZCZ OBRĘB EWIDENCYJNY WSI KRUSZEWO

Załącznik Nr 2 do Uchwały Nr XVII/178/2013
Rady Miejskiej w Choroszcy z dnia 17 maja 2013 roku



POBGIK w Białymstoku
15-213 Białystok, Mickiewicza 2
tel. fax (85) 74 90 24
www.pobgik.bialystok.pl
pobgik_bialystok@poczta.onet.pl

Ustalenia planu:

- granica obszaru objętego zmianą planu miejscowego
- linie rozgraniczające tereny o różnym przeznaczeniu lub różnych zasadach zagospodarowania
- nieprzekraczalne linie zabudowy
- MN tereny zabudowy mieszkaniowej jednorodzinnej
- KDL teren drogi publicznej klasy lokalnej
- KDD tereny dróg publicznych klasy dojazdowej
- KDW tereny dróg wewnętrznych
- SN strefa ochronna od napowietrznej linii elektroenergetycznej SN

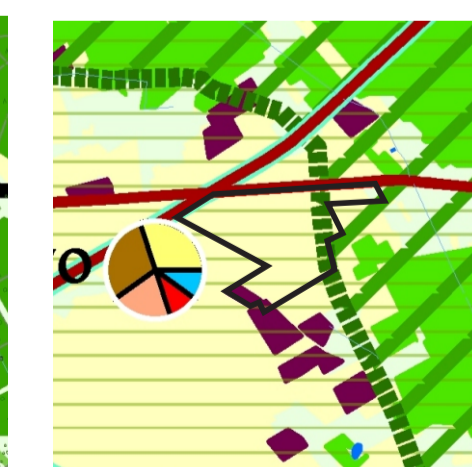
Elementy informacyjne:

- drogi poza obszarem opracowania
- proponowany podział nieruchomości

TYTUŁ OPRACOWANIA:	Zmiana miejscowego planu zagospodarowania przestrzennego gminy Choroszca
SPORZĄDZAJĄCY:	Burmistrz Choroszcy
WYKONAWCA:	Instytut Gospodarki Przestrzennej i Mieszkalnictwa w Warszawie Zakład Zagospodarowania Przestrzennego i Urbanistyki w Lublinie
ZESPÓŁ AUTORSKI:	mgr inż. arch. Cezary Maliszewski biuro arch. MOA w Warszawie (MA1938), biuro arch. MOA w Warszawie (MA-378) mgr Michał Pyra mgr Joanna Czopek mgr Rafał Kołtyś



Kierunki zagospodarowania przestrzennego



Kierunki kształtowania struktury przestrzennej obszarów funkcjonalnych

Wyrus ze studium uwarunkowań i kierunków zagospodarowania
przestrzennego gminy Choroszca
Skala 1:25 000