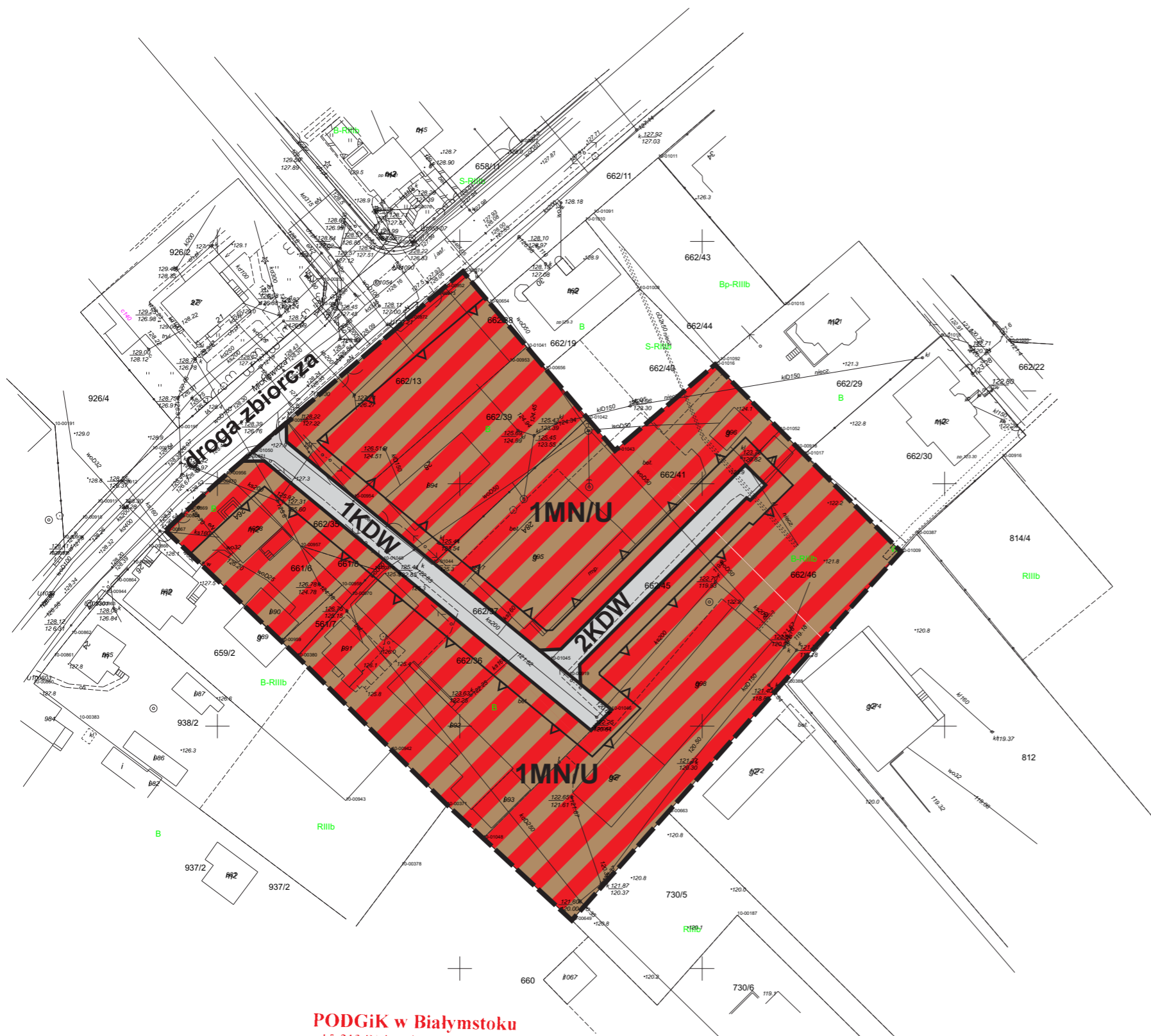
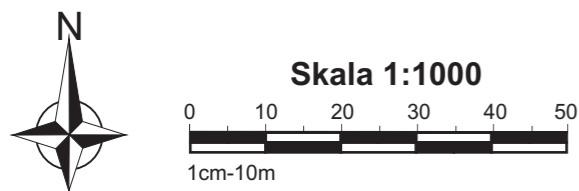



ZMIANA MIEJSCOWEGO PLANU ZAGOSPODAROWANIA PRZESTRZENNEGO GMINY CHOROSZCZ OBRĘB EWIDENCYJNY MIASTA CHOROSZCZ

Załącznik Nr 1 do Uchwały Nr XVII/179/2013
Rady Miejskiej w Choroszczy z dnia 17 maja 2013 roku



Kierunki zagospodarowania przestrzennego



Kierunki kształtowania struktury przestrzennej obszarów funkcjonalnych

granica obszaru objętego zmianą planu miejscowego

Wyrys ze studium uwarunkowań i kierunków zagospodarowania przestrzennego gminy Choroszcz
Skala 1: 25 000

Ustalenia planu:

- granica obszaru objętego zmianą planu miejscowego
- linie rozgraniczające tereny o różnym przeznaczeniu lub różnych zasadach zagospodarowania
- nieprzekraczalne linie zabudowy
- MN/U tereny zabudowy mieszkaniowej jednorodzinnej z usługami
- KDW tereny dróg wewnętrznych

Elementy informacyjne:

- droga zbiorcza drogi poza obszarem opracowania

PODGiK w Białymstoku
15-213 Białystok, Mickiewicza 3
tel./fax (085) 7439-421
www.podgik.bialystok.pl
podgik_bialystok@poczta.onet.pl

TYTUŁ OPRACOWANIA:	Zmiana miejscowego planu zagospodarowania przestrzennego gminy Choroszcz
SPORZĄDZAJĄCY:	Burmistrz Choroszczy
WYKONAWCA:	Instytut Gospodarki Przestrzennej i Mieszkalnictwa w Warszawie Zakład Zagospodarowania Przestrzennego i Urbanistyki w Lublinie
ZESPÓŁ AUTORSKI:	mgr inż. arch. Cezary Maliszewski kierownik zespołu, członek MOiA w Warszawie (MA1938), członek OIU w Warszawie (WA-376) mgr Michał Pyra mgr Joanna Czopek mgr Rafał Koltyś