



# DZIENNIK URZĘDOWY

## WOJEWÓDZTWA PODLASKIEGO

Białystok, dnia 26 lipca 2010 r.

Nr 185

### TREŚĆ:

Poz.:

#### UCHWAŁY RAD POWIATU

- 2300** – nr XXIII/187/10 Rady Powiatu Siemiatyckiego z dnia 23 czerwca 2010 r. w sprawie szczegółowych zasad, sposobu i trybu umarzania, odraczania lub rozkładania na raty spłaty należności pieniężnych mających charakter cywilnoprawny przypadających Powiatowi Siemiatyckiemu lub jego jednostkom podległym ..... 18159
- 2301** – nr XLVII/431/10 Rady Powiatu Białostockiego z dnia 30 czerwca 2010 r. w sprawie określenia szczegółowych zasad, sposobu i trybu umarzania, odraczania spłaty lub rozkładania na raty należności pieniężnych mających charakter cywilnoprawny przypadających powiatowi lub jego jednostkom podległym oraz wskazania organów lub osób do tego uprawnionych ..... 18162

#### UCHWAŁY RAD MIEJSKICH

- 2302** – nr LVII/731/10 Rady Miejskiej Białegostoku z dnia 24 czerwca 2010 r. w sprawie przyjęcia "Gminnego Programu Opieki nad Zabytkami Białegostoku na lata 2010-2013" ..... 18165
- 2303** – nr LVII/736/10 Rady Miejskiej Białegostoku z dnia 24 czerwca 2010 r. zmieniająca uchwałę w sprawie zmiany nazwy placówki opiekuńczo-wychowawczej Dom Dziecka Nr 1 w Białymstoku i nadania statutu Wielofunkcyjnej Placówki Opiekuńczo-Wychowawczej „Jedynka” w Białymstoku ..... 18194
- 2304** – nr LVII/737/10 Rady Miejskiej Białegostoku z dnia 24 czerwca 2010 r. zmieniająca uchwałę w sprawie nadania statutu Ośrodkowi Adopcyjno-Opiekuńczemu w Białymstoku ..... 18194
- 2305** – nr LVII/738/10 Rady Miejskiej Białegostoku z dnia 24 czerwca 2010 r. zmieniająca uchwałę w sprawie nadania statutu Rodzinnemu Domowi Dziecka Nr 2 w Białymstoku ..... 18195
- 2306** – nr LVII/739/10 Rady Miejskiej Białegostoku z dnia 24 czerwca 2010 r. zmieniająca uchwałę w sprawie zmiany nazwy placówki opiekuńczo-wychowawczej Domu Dziecka Nr 2 im. dr Ireny Białówny w Białymstoku i nadania statutu Wielofunkcyjnej Placówce Opiekuńczo-Wychowawczej „Dwójka” im. dr Ireny Białówny w Białymstoku ..... 18196
- 2307** – nr LVII/744/10 Rady Miejskiej Białegostoku z dnia 24 czerwca 2010 r. w sprawie nadania nazwy ulicy, położonej w Białymstoku na osiedlu Nr 10 – Wygoda ..... 18197

- 2308** – nr LVII/745/10 Rady Miejskiej Białegostoku z dnia 24 czerwca 2010 r. w sprawie nadania nazwy ulicy, położonej w Białymstoku na osiedlu Nr 15-Dojlidy oraz w sprawie pozbawienia nazwy części dotychczasowego przebiegu ulicy Myśliwskiej ..... 18199
- 2309** – nr LVII/749/10 Rady Miejskiej Białegostoku z dnia 24 czerwca 2010 r. w sprawie miejscowego planu zagospodarowania przestrzennego części osiedla Nowe Miasto w Białymstoku (w rejonie ulicy Składowej) ..... 18201
- 2310** – nr XXXI/218/10 Rady Miejskiej w Szepietowie z dnia 28 czerwca 2010 r. w sprawie określenia zasad umarzania, odraczania i rozkładania na raty należności pieniężnych, mających charakter cywilnoprawny, przypadających Gminie Szepietowo lub jej jednostkom podległym ..... 18226

#### UCHWAŁY RAD GMIN

- 2311** – nr XXVI/209/10 Rady Gminy Czeremcha z dnia 24 czerwca 2010 r. w sprawie zasad udzielania dotacji na prace konserwatorskie, restauratorskie lub roboty budowlane przy zabytku wpisanym do rejestru zabytków ..... 18228
- 2312** – nr XXXVI/177/10 Rady Gminy Raczki z dnia 24 czerwca 2010 r. w sprawie szczegółowych zasad umarzania, odraczania i rozkładania na raty należności pieniężnych, mających charakter cywilnoprawny, przypadających Gminie lub jej jednostkom podległym ..... 18233
- 2313** – nr XXV/172/10 Rady Gminy Janów z dnia 29 czerwca 2010 r. w sprawie miejscowego planu zagospodarowania przestrzennego żwirowni Nowowola III w gminie Janów ..... 18235
- 2314** nr XXXVI/224/10 Rady Gminy Korycin z dnia 29 czerwca 2010 r. w sprawie zmiany miejscowego planu zagospodarowania przestrzennego części obszaru Gminy Korycin ..... 18241
- 2315** – nr XXXVI/167/10 Rady Gminy Giby z dnia 30 czerwca 2010 r. w sprawie określenia zasad umarzania, odraczania i rozkładania na raty należności pieniężnych, mających charakter cywilnoprawny, przypadających Gminie Giby lub jej jednostkom podległym ..... 18260
- 2316** – nr XXVIII/125/10 Rady Gminy Rudka z dnia 30 czerwca 2010 r. w sprawie szczegółowych zasad i trybu umarzania wierzytelności Gminy Rudka i jednostek organizacyjnych Gminy z tytułu należności pieniężnych mających charakter cywilnoprawny, udzielania innych ulg w spłaceniu tych należności, warunków dopuszczalności pomocy publicznej w przypadkach, w których ulga będzie stanowić pomoc publiczną oraz wskazania organów do tego uprawnionych ..... 18262
- 2317** – nr XXVIII/184/2010 Rady Gminy Sztabin z dnia 30 czerwca 2010 r. w sprawie wymagań, jakie powinien spełniać przedsiębiorca ubiegający się o uzyskanie zezwolenia na świadczenie usług w zakresie odbierania odpadów komunalnych od właścicieli nieruchomości, opróżniania zbiorników bezodpływowych i transportu nieczystości ciekłych ..... 18265

2300

**UCHWAŁA NR XXIII/187/10 RADY POWIATU SIEMIATYCKIEGO**

z dnia 23 czerwca 2010 r.

**w sprawie szczegółowych zasad, sposobu i trybu umarzania, odraczania lub rozkładania na raty spłaty należności pieniężnych mających charakter cywilnoprawny przypadających Powiatowi Siemiatyckiemu lub jego jednostkom podległym**

Na podstawie art. 12 pkt 11 ustawy z dnia 5 czerwca 1998 r. o samorządzie powiatowym (Dz. U. z 2001 r. Nr 142, poz. 1592 z późn. zm.), w związku z art. 59 ust. 1 - 3 ustawy z dnia 27 sierpnia 2009 r. o finansach publicznych (Dz. U. Nr 157, poz. 1240, z późn. zm.) uchwala się, co następuje:

§ 1. 1. Określa się szczegółowe zasady, sposób i tryb umarzania, odraczania lub rozkładania na raty spłaty należności pieniężnych mających charakter cywilnoprawny, przypadających Powiatowi Siemiatyckiemu lub jego jednostkom podległym, warunki dopuszczalności pomocy publicznej w przypadkach, w których ulga stanowić będzie pomoc publiczną oraz wskazuje organ do tego uprawniony.

2. Przepisów uchwały nie stosuje się do należności, których zasady, sposób i tryb umarzania, odraczania i rozkładania na raty określają odrębne przepisy.

§ 2. Ilekroć w uchwale jest mowa o:

- 1) należnościach pieniężnych - rozumie się przez to kwotę główną należności mających charakter cywilnoprawny, odsetki za zwłokę, koszty postępowania sądowego i egzekucyjnego, według stanu na dzień złożenia wniosku;
- 2) dłużniku - rozumie się przez to osobę fizyczną, osobę prawną oraz jednostkę organizacyjną nieposiadającą osobowości prawnej;
- 3) wierzycielu - rozumie się przez to Powiat Siemiatycki oraz jego jednostki podległe, w tym Starostwo Powiatowe w Siemiatyczach;
- 4) przedsiębiorcy - rozumie się przez to przedsiębiorcę, o którym mowa w art. 4 ustawy z dnia 2 lipca 2004r. o swobodzie działalności gospodarczej (Dz. U. z 2007 r. Nr 155, poz. 1095 z późn. zm.);
- 5) uldze - rozumie się przez to umorzenie, odroczenie lub rozłożenie na raty spłaty należności pieniężnych przypadających Powiatowi Siemiatyckiemu lub jego jednostkom podległym.

§ 3. 1. W przypadkach, w których ulga stanowić będzie pomoc publiczną udzielenie jej następuje zgodnie z przepisami Rozporządzenia Komisji Wspólnot Europejskich nr 1998/2006 z dnia 15 grudnia 2006r. w sprawie stosowania art. 87 i art. 88 Traktatu do pomocy de minimis (Dz. Urz. Unii Europejskiej L Nr 379 z 28.12.2006 r.).

2. Łączna wartość pomocy udzielonej przedsiębiorcy na podstawie niniejszej uchwały nie może przekroczyć równowartości dopuszczalnej wartości pomocy, o której stanowi Rozporządzenie wymienione w ust. 1.

3. Wartość udzielonej pomocy de minimis podlega sumowaniu, niezależne od organu, który tej pomocy dzielił.

4. W celu uzyskania pomocy, o której mowa w ust. 1 przedsiębiorca zobowiązany jest do przedstawienia organowi udzielającemu pomocy zaświadczeń i oświadczeń, o których mowa w art. 37 ust. 1 i 2 ustawy o postępowaniu w sprawach dotyczących pomocy publicznej (Dz. U. z 2007 r. Nr 59, poz. 404 z późn. zm.).

§ 4. 1. Należności pieniężne mogą być umarzone z urzędu w całości w przypadku wystąpienia okoliczności wymienionych w art. 56 ust. 1 ustawy z dnia 27 sierpnia 2009 r. o finansach publicznych (Dz. U. Nr 157, poz. 1240 z późn. zm.).

2. Udzielenie ulgi, o której mowa w ust. 1 następuje w formie określonej w art. 58 ust. 2 i 3 ustawy wymienionej w ust. 1.

§ 5. 1. Należności pieniężne mogą być na wniosek dłużnika w całości lub w części umarzone, ich spłata może być odraczana lub rozkładana na raty w przypadkach uzasadnionych ważnym interesem dłużnika lub interesem publicznym, w szczególności jeżeli:

- 1) dłużnik - osoba fizyczna nie jest w stanie uiścić należności ze względu na wysokość dochodów oraz zagrożenie dla egzystencji dłużnika i osób będących na jego utrzymaniu wywołane: ubóstwem, bezrobociem, niepełnosprawnością, długotrwałą lub ciężką chorobą dłużnika lub członka jego rodziny, sieroctwem, potrzebą ochrony macierzyństwa lub wielodzietnością, alkoholizmem, narkomanią, klęską żywiołową lub ekologiczną, zdarzeniem losowym lub sytuacją kryzysową;
- 2) dłużnik - osoba prawna lub jednostka organizacyjna nie posiadająca osobowości prawnej, znalazła się w przejściowej trudnej sytuacji ekonomicznej.

2. Udzielenie ulg, o których mowa w ust. 1 następuje w formie pisemnej poprzez zawarcie porozumienia między dłużnikiem a organem uprawnionym do udzielenia ulg.

3. Odmowa udzielania ulg, o których mowa w ust. 1, następuje w formie jednostronnego oświadczenia woli złożonego przez organ uprawniony do udzielania ulg.

§ 6. 1. Wniosek o udzielenie ulgi dłużnik składa wierzycielowi.

2. Wniosek o udzielenie ulgi powinien zawierać informacje dotyczące wystąpienia okoliczności, o których mowa w § 5 ust. 1 uchwały, opis aktualnej sytuacji finansowej oraz wszelkie inne okoliczności uzasadniające składany wniosek.

3. Do wniosku powinny zostać dołączone dokumenty (w formie oryginału lub kopii poświadczonych za zgodność z oryginałem przez dłużnika) potwierdzające okoliczności w nim wymienione.

4. W przypadku stwierdzenia, iż przedstawione dokumenty są niewystarczające do udzielenia ulgi, wierzyciel wzywa dłużnika do ich uzupełnienia.

5. Nieuzupełnienie wniosku przez dłużnika w wyznaczonym terminie powoduje pozostawienie go bez rozpatrzenia.

6. Udzielenie ulgi poprzedzone jest postępowaniem wyjaśniającym, prowadzonym przez Kierownika powiatowej jednostki organizacyjnej lub Naczelnika komórki organizacyjnej urzędu właściwej w danej sprawie, które ma na celu ustalenie sytuacji majątkowej i rodzinnej dłużnika.

7. Postępowanie wyjaśniające kończy się sporządzeniem przez prowadzącego postępowanie informacji, kierowanej do organu uprawnionego do udzielenia ulg, przedstawiającej przeprowadzone czynności egzekucyjne do dnia złożenia wniosku przez dłużnika, potwierdzenie trudnej sytuacji dłużnika, inne informacje, które są istotne i dotyczą dłużnika i jego sytuacji oraz zasadność udzielenia ulgi.

§ 7. Umorzenie należności pieniężnych, za które odpowiada więcej niż jeden dłużnik może nastąpić w przypadku, gdy warunki umorzenia są spełnione wobec wszystkich dłużników.

§ 8. Do udzielenia ulg w spłacie należności pieniężnych przypadających Powiatowi Siemiatyckiemu lub jego jednostkom podległym uprawniony jest Zarząd Powiatu Siemiatyckiego.

§ 9. 1. Należność pieniężna staje się natychmiast wymagalna wraz z odsetkami należnymi od pierwotnego terminu wymagalności do dnia zapłaty w przypadku, gdy zostanie ustalone, że:

- 1) dowody, na podstawie których organ lub osoba uprawniona udzieliła ulgi, okazały się fałszywe;

- 2) dłużnik wprowadził organ lub osobę uprawnioną w błąd co do okoliczności uzasadniających udzielenie ulgi;
- 3) dłużnik nie spłacił należności pieniężnej w odroczonej terminie.

2. W przypadku, gdy dłużnik nie spłacił którejkolwiek z rat - niespłacona należność pieniężna staje się natychmiast wymagalna wraz z odsetkami należnymi od pierwotnego terminu wymagalności do dnia zapłaty.

§ 10. Zarząd Powiatu Siemiatyckiego w corocznym sprawozdaniu z wykonania budżetu Powiatu przedstawia Radzie Powiatu Siemiatyckiego informację o łącznej liczbie i kwocie udzielonych ulg.

§ 11. Traci moc Uchwała Nr XXVIII/193/06 Rady Powiatu Siemiatyckiego z dnia 13 czerwca 2006 r. w sprawie szczegółowych zasad i trybu umarzania, odraczania i rozkładania na raty należności pieniężnych Powiatu Siemiatyckiego oraz jej jednostek organizacyjnych, do których nie stosuje się przepisów ustawy Ordynacja podatkowa oraz wskazania organów do tego uprawnionych.

§ 12. Wykonanie uchwały powierza się Zarządowi Powiatu Siemiatyckiego

§ 13. Uchwała wchodzi w życie po upływie 14 dni od dnia ogłoszenia w Dzienniku Urzędowym Województwa Podlaskiego.

**Przewodniczący Rady**  
***Bogusław Zduniewicz***

2301

**UCHWAŁA NR XLVII/431/10 RADY POWIATU BIAŁOSTOCKIEGO**

z dnia 30 czerwca 2010 r.

**w sprawie określenia szczegółowych zasad, sposobu i trybu umarzania, odraczania spłaty lub rozkładania na raty należności pieniężnych mających charakter cywilnoprawny przypadających powiatowi lub jego jednostkom podległym oraz wskazania organów lub osób do tego uprawnionych**

Na podstawie art. 59 ust. 1, 2 i 3 ustawy z dnia 27 sierpnia 2009 r. o finansach publicznych (Dz. U. Nr 157, poz. 1240 oraz z 2010 r. Nr 28, poz. 146) oraz art. 12 pkt. 11 ustawy z dnia 5 czerwca 1998 r. o samorządzie powiatowym (Dz. U. z 2001 r. Nr 142, poz. 1592, z 2002 r. Nr 23, poz. 220, Nr 62, poz. 558, Nr 113, poz. 984, Nr 153, poz. 1271, Nr 200, poz. 1688 i Nr 214, poz. 1806, z 2003 r. Nr 162, poz. 1568 oraz z 2004 r. Nr 102, poz. 1055, z 2007 r. Nr 173, poz. 1218, z 2008 r. Nr 180, poz. 1111 i Nr 223, poz. 1458, z 2009 r. Nr 92, poz. 753 i r 157, poz. 1241 oraz z 2010 r. Nr 28, poz. 142 i 146 i Nr 40, poz. 230) Rada Powiatu Białostockiego uchwala, co następuje:

§ 1. Uchwała ma zastosowanie do umarzania oraz udzielania innych ulg w zapłacie należności pieniężnych, mających charakter cywilnoprawny, przypadających powiatowi oraz jego jednostkom podległym, tj.:

- 1) jednostkom budżetowym,
- 2) samorządowym zakładom budżetowym.

§ 2. Ilekroć w uchwale mowa o:

- 1) należności - rozumie się przez to należność pieniężną (należność główna) przypadającą od jednego dłużnika wraz z należnymi odsetkami i kosztami dochodzenia należności (należności uboczne) według stanu w chwili podejmowania decyzji, a jeżeli należność główna została zapłacona i pozostały do zapłaty odsetki i koszty - sumę tych należności ubocznych,
- 2) minimalnym wynagrodzeniu - rozumie się przez to kwotę wynagrodzenia określoną w odrębnych przepisach jako minimalne wynagrodzenie za pracę pracownika zatrudnionego w pełnym miesięcznym wymiarze czasu pracy.

§ 3. 1. Należność może być umorzona w całości lub części, jeżeli:

- 1) należności nie ściągnięto w toku zakończonego postępowania likwidacyjnego, upadłościowego lub egzekucyjnego,
- 2) nie można ustalić dłużnika, bądź jego miejsca pobytu,
- 3) dłużnik, będący osobą fizyczną, zmarł nie pozostawiając żadnego majątku lub pozostawił ruchomości nie podlegające egzekucji na podstawie odrębnych przepisów,
- 4) ściągnięcie należności zagraża ważnym interesom dłużnika, a w szczególności jego egzystencji,
- 5) uzasadnia to ważny interes publiczny,
- 6) zachodzi uzasadnione przypuszczenie, że w postępowaniu egzekucyjnym nie uzyska się kwoty wyższej od kosztów dochodzenia i egzekucji tej należności lub postępowanie egzekucyjne okazało się nieskuteczne,
- 7) sąd oddalił wniosek o ogłoszenie upadłości, ponieważ majątek dłużnika nie wystarcza na zaspokojenie kosztów postępowania lub sąd umorzył postępowanie upadłościowe obejmujące likwidację majątku upadłego, jeżeli majątek pozostały po wyłączeniu z niego przedmiotów majątkowych dłużnika nie wystarcza na zaspokojenie kosztów postępowania,
- 8) dłużnik, będący osobą prawną, został wykreślony z właściwego rejestru osób prawnych przy jednoczesnym braku majątku, z którego można egzekwować należność, a odpowiedzialność z tytułu należności pieniężnej nie przechodzi na osoby trzecie,

9) należność główna jest mniejsza lub równa kwocie najniższego wpisu sądowego od pozwu.

2. W przypadku określonym w ust. 1 pkt 4 umorzenie należności pieniężnej może nastąpić wyłącznie na pisemny wniosek dłużnika, zawierający uzasadnienie, do którego załącza się dowody potwierdzające treść wniosku w zakresie istotnych przesłanek do podjęcia decyzji, w pozostałych przypadkach umorzenie może nastąpić także z urzędu.

3. Należność główna z tytułu odszkodowania za zagarnięcie mienia społecznego nie może być umorzona przed upływem 10 lat od daty popełnienia tego przestępstwa, chyba że zachodzą okoliczności określone w ust.1 pkt.3.

4. Należność główna z tytułu odpowiedzialności za niedobór mienia nie może być umorzona z przyczyny wskazanej w ust.1 pkt. 2.

§ 4. Organ właściwy do umarzania wierzytelności jest również uprawniony do umarzania odsetek oraz innych należności ubocznych.

§ 5. 1. W przypadkach uzasadnionych względami gospodarczymi lub interesem publicznym organ lub osoba uprawniona na wniosek dłużnika może odroczyć termin zapłaty całości lub części należności lub rozłożyć płatność całości lub części należności na raty, biorąc pod uwagę możliwości płatnicze dłużnika oraz uzasadniony interes jednostki.

2. Okres odroczenia terminu płatności nie może być dłuższy niż 1 rok.

3. Okres spłaty należności, rozłożonej na raty, nie może być dłuższy niż 24 miesiące.

4. Od należności pieniężnej, której termin płatności odroczone lub którą rozłożono na raty, nie pobiera się odsetek za zwłokę za okres od wyrażenia zgody do upływu terminu zapłaty.

5. Jeżeli dłużnik nie spłaci w terminie albo w pełnej wysokości ustalonych rat, pozostała do spłaty należność staje się natychmiast wymagalna wraz z należnymi odsetkami za zwłokę, w tym również z odsetkami, o których mowa w ust. 4.

§ 6. 1. Umorzenie należności pieniężnej, za którą odpowiada solidarnie więcej niż jeden dłużnik, może nastąpić, gdy okoliczności uzasadniające umorzenie zachodzą. co do wszystkich zobowiązanych.

2. Umorzenie należności głównej pociąga za sobą umorzenie należności ubocznych. Jeżeli umorzenie dotyczy części należności głównej, w odpowiednim stosunku do tej należności podlegają umorzeniu należności uboczne.

§ 7. 1. Ustala się iż uprawnionymi do umarzania, rozkładania na raty, odraczania terminów płatności należności pieniężnych są:

a) Starosta Powiatu do wysokości 8 - krotnego minimalnego wynagrodzenia,

b) Zarząd Powiatu – powyżej 8-krotnego minimalnego wynagrodzenia z zastrzeżeniem ust. 2.

2. W przypadku należności wynikających lub związanych z udzieleniem przez powiat pożyczki, poręczenia lub gwarancji, przekraczających kwotę 100 000 zł wymagana jest zgoda Rady Powiatu.

3. Zarząd Powiatu może upoważnić kierowników jednostek podległych do umarzania należności i udzielania innych ulg w pełnym lub ograniczonym zakresie do wysokości 4 - krotnego minimalnego wynagrodzenia.

§ 8. 1. Umazanie należności oraz udzielanie ulg, o których mowa w § 5 ust. 1 następuje w drodze pisemnego oświadczenia woli osób uprawnionych.

2. Zarząd Powiatu w przedmiocie umorzeń oraz udzielania ulg podejmuje uchwałę.

§ 9. 1. Uprawniony organ lub osoba może cofnąć oświadczenie woli o umazaniu lub udzieleniu ulg w spłacaniu należności, jeżeli wyjdzie na jaw, że dowody, na podstawie których należności umorzono lub udzielono ulg w jej spłacaniu, okazały się fałszywe, bądź że oświadczenie woli zostało

złożone w wyniku przestępstwa, albo że dłużnik wprowadził ten organ lub osobę w błąd, co do okoliczności, które stanowiły podstawę złożenia oświadczenia woli.

2. W przypadku, o którym mowa w ust. 1, dłużnik jest zobowiązany do zwrotu należności pieniężnej w pełnej wysokości.

§ 10. 1. Kierownicy jednostek podległych oraz Starosta przedstawiają Zarządowi Powiatu półroczne sprawozdania dotyczące umorzonych należności i udzielonych ulg w ich spłacie do:

- a) 15 lipca – za I półrocze,
- b) 15 stycznia – za II półrocze.

2. Zarząd Powiatu przedstawia Radzie Powiatu zbiorcze sprawozdanie dotyczące umorzonych należności i przyznanych ulg w ich spłacie za każdy rok budżetowy w przedkładanym sprawozdaniu z wykonania budżetu w trybie art. 267 ustawy z dnia 27 sierpnia 2009 r. o finansach publicznych.

3. Dane w sprawozdaniach, o których mowa w ust. 1 i 2, wykazuje się narastająco od początku roku.

4. Wzór sprawozdania określa się w załączniku do niniejszej uchwały,

§ 11. 1. Stosowanie ulg, o których mowa w uchwale, wobec przedsiębiorców w rozumieniu przepisu art. 4 ustawy z dnia 2 lipca 2004 r. o swobodzie działalności gospodarczej (Dz. U. z 2007 r. Nr 155, poz. 1095 ze zm.) może stanowić pomoc publiczną w rozumieniu ustawy z dnia 30 kwietnia 2004 r. o postępowaniu w sprawach dotyczących pomocy publicznej (Dz. U. z 2007 r. Nr 59, poz. 404 ze zm.).

2. Przedsiębiorca ubiegający się o pomoc publiczną lub korzystający z niej przedkłada wraz z wnioskiem o udzielenie pomocy organowi lub osobie udzielającej pomocy oświadczenie lub zaświadczenie o pomocy de minimis oraz informacje o każdej innej pomocy publicznej, jaką otrzymał w odniesieniu do tych samych kosztów kwalifikowanych, z którymi związana jest udzielana pomoc de minimis.

3. Przedsiębiorcy ubiegający się o udzielenie pomocy publicznej oraz korzystający z takiej pomocy przedkładają oświadczenie, iż nie znajdują się w trudnej sytuacji ekonomicznej.

§ 12. Traci moc uchwała Nr XL/360/2006 Rady Powiatu Białostockiego z dnia 25 maja 2006 r. w sprawie określenia zasad i trybu udzielania ulg w zapłacie należności pieniężnych przypadających powiatowi lub jego jednostkom organizacyjnym, do których nie stosuje się przepisów ustawy – Ordynacja podatkowa (Dz. Urz. Woj. Podl. z 2006 r. Nr 171, poz. 1581).

§ 13. Uchwała wchodzi w życie po upływie 14 dni od dnia ogłoszenia w Dzienniku Urzędowym Województwa Podlaskiego.

**Przewodniczący Rady Powiatu Białostockiego**  
***Sławomir Gołaszewski***



**2302**

**UCHWAŁA NR LVII/731/10 RADY MIEJSKIEJ BIAŁEGOSTOKU**

z dnia 24 czerwca 2010 r.

**w sprawie przyjęcia "Gminnego Programu Opieki nad Zabytkami Białegostoku na lata 2010-2013"**

Na podstawie art. 18 ust. 2 pkt 15 ustawy z dnia 8 marca 1990 r. o samorządzie gminnym (Dz. U. z 2001 r. Nr 142, poz. 1591, z 2002 r. Nr 23, poz. 220, Nr 62, poz. 558, Nr 113, poz. 984, Nr 153, poz. 1271 i Nr 214, poz. 1806, z 2003 r. Nr 80, poz. 717 i Nr 162, poz. 1568, z 2004 r. Nr 102, poz. 1055, Nr 116, poz. 1203 i Nr 167, poz. 1759, z 2005 r. Nr 172, poz. 1441 i Nr 175, poz. 1457, z 2006 r. Nr 17, poz. 128 i Nr 181, poz. 1337, z 2007 r. Nr 48, poz. 327, Nr 138, poz. 974 i Nr 173, poz. 1218, z 2008 r. Nr 180, poz. 1111 i Nr 223, poz. 1458, z 2009 r. Nr 52, poz. 420 i Nr 157, poz. 1241 oraz z 2010 r. Nr 28, poz. 142 i 146, Nr 40 poz. 230), w związku z art. 87 ust. 3 ustawy z dnia 23 lipca 2003 r. o ochronie zabytków i opiece nad zabytkami (Dz. U. Nr 162, poz. 1568, z 2004 r. Nr 96, poz. 959 i Nr 238, poz. 2390, z 2006 r. Nr 50, poz. 362 i Nr 126, poz. 875, z 2007 r. Nr 192, poz. 1394, z 2009 r. Nr 31, poz. 206 i Nr 97, poz. 804 oraz z 2010 r. Nr 75, poz. 474), uchwała się, co następuje:

§ 1. Przyjmuje się „Gminny Program Opieki nad Zabytkami Miasta Białegostoku na lata 2010 - 2013”, stanowiący załącznik do uchwały.

§ 2. Program został pozytywnie zaopiniowany przez Podlaskiego Wojewódzkiego Konserwatora Zabytków w Białymstoku.

§ 3. Wykonanie uchwały powierza się Prezydentowi Miasta Białegostoku.

§ 4. Uchwała wchodzi w życie po upływie 14 dni, od dnia opublikowania w Dzienniku Urzędowym Województwa Podlaskiego.

**Przewodniczący Rady**  
**Włodzimierz Leszek Kusak**

## Załącznik

do uchwały Nr LVII/731/10  
Rady Miejskiej Białegostoku  
z dnia 24 czerwca 2010 r.

### Gminny Program Opieki nad Zabytkami Miasta Białegostoku na lata 2010 - 2013

#### WSTĘP

Zasób dziedzictwa kulturowego Miasta Białystok (realizującego zadania gminy i powiatu) jest niezmiernie ważnym czynnikiem kształtującym jego tożsamość. Ochrona i zachowanie dziedzictwa dla przyszłych pokoleń winny być jednym z zasadniczych priorytetów wpływających na rozwój miasta.

Celem niniejszego dokumentu jest prezentacja dziedzictwa kulturowego miasta i systemu działań służących jego zachowaniu, poprzez wskazanie warunków organizacyjnych i finansowych, w zakresie leżącym w kompetencjach samorządu miejskiego.

Mimo, iż zgodnie z obowiązującym ustawodawstwem nazwa programu dotyczy *opieki nad zabytkami*, to część zadań uwzględnionych w niniejszym programie mieści się także w zakresie ochrony. W programie uznano również za konieczne uwzględnienie pełnego zasobu dziedzictwa kulturowego, w którego skład wchodzi nie tylko zabytki wpisane do rejestru, znajdujące się w wojewódzkiej ewidencji zabytków, czy objęte formami ochrony przewidzianymi w obowiązującym ustawodawstwie, ale także wszelkie obiekty, będące dziełem człowieka lub związane z jego działalnością i stanowiące świadectwo minionej epoki bądź zdarzenia, których zachowanie leży w interesie społecznym ze względu na posiadane wartości historyczne, artystyczne lub naukowe, m.in. cmentarze, miejsca pamięci, pomniki, krzyże i kapliczki przydrożne, mała architektura oraz tzw. *dobra kultury współczesnej*.

#### I. PODSTAWY PRAWNE GMINNEGO PROGRAMU OPIEKI NAD ZABYTKAMI

Dbłość o dziedzictwo narodowe wynika przede wszystkim z Konstytucji Rzeczypospolitej Polskiej z dnia 2 kwietnia 1997 r., w której zabytki zostały objęte ochroną jako konstytucyjny obowiązek państwa i każdego obywatela, zaś państwo stwarza warunki upowszechniania i równego dostępu do dóbr kultury (art. 5, art. 6 ust. 1 Konstytucji RP).

Ustawowy obowiązek opieki i ochrony dziedzictwa kulturowego nakładają na samorząd następujące ustawy:

- Ustawa z dnia 8 marca 1990 r. o samorządzie gminnym (Dz. U. z 2001 r. Nr 142, poz. 1591 ze zm.)
- Ustawa z dnia 23 lipca 2003 r. o ochronie zabytków i opiece nad zabytkami (Dz. U. Nr 162, poz. 1568 ze zm.)
- Ustawa z dnia 16 października 1991 r. o ochronie przyrody (Dz. U. z 2009 r. Nr 151, poz. 1220 ze zm.)
- Ustawa z dnia 7 lipca 1994 r. Prawo budowlane (Dz. U. z 2006 r. Nr 156, poz. 1118 ze zm.)
- Ustawa z dnia 21 listopada 1996 r. o muzeach (Dz. U. z 1997 r. Nr 5, poz. 24 ze zm.)
- Ustawa z dnia 27 czerwca 1997 r. o bibliotekach (Dz. U. Nr 85, poz. 539 ze zm.)
- Ustawa z dnia 21 sierpnia 1997 r. o gospodarce nieruchomościami (Dz. U. z 2004 r. Nr 261, poz. 2603 ze zm.)
- Ustawa z dnia 27 kwietnia 2001 r. Prawo ochrony środowiska (Dz. U. z 2008 r. Nr 25, poz. 150 ze zm.)
- Ustawa z dnia 27 marca 2003 r. o planowaniu i zagospodarowaniu przestrzennym (Dz. U. Nr 80, poz. 717 ze zm.)
- Ustawa z dnia 24 kwietnia 2003 r. o działalności pożytku publicznego i o wolontariacie (Dz. U. Nr 96, poz. 873 ze zm.)
- Ustawa z dnia 25 października 1991 r. o organizowaniu i prowadzeniu działalności kulturalnej (Dz. U. z 2001 Nr 13, poz. 123 ze zm.).

Aktem, określającym szczegółowe ramy prawne dziedzictwa kulturowego w Polsce jest *Ustawa o ochronie zabytków i opiece nad zabytkami*. Na podstawie art. 87 ustawy, Prezydent Miasta Białegostoku jest zobowiązany do sporządzania na okres 4 lat gminnego programu opieki nad zabytkami i przedłożenia go do zaopiniowania wojewódzkiemu konserwatorowi zabytków. Zaopiniowany program przyjmuje w drodze uchwały Rada Miejska Białegostoku, której co dwa lata przedkłada się sprawozdanie z jego realizacji (art. 87 ust. 5 ustawy).

Powszechnym kanonem przy sporządzaniu programów, zarówno na szczeblach gminnych, powiatowych, jak i wojewódzkich są tzw. *Tezy do Krajowego Programu Ochrony Zabytków i Opieki nad Zabytkami*, opracowane przez Krajowy Ośrodek Badań i Dokumentacji Zabytków, zaakceptowane przez Ministra Kultury 10 maja 2004 r. oraz *Poradnik metodyczny*, przygotowany w 2008 r. przez wspomniany ośrodek.

## **II. OCHRONA ZABYTEKÓW I OPIEKA NAD ZABYTEKAMI W DOKUMENTACH KRAJOWYCH, WOJEWÓDZKICH I SAMORZĄDOWYCH**

### **1. Narodowy Program Kultury „Ochrona zabytków i dziedzictwa kulturowego” na lata 2004-2020**

Narodowa Strategia Rozwoju Kultury na lata 2007- 2013 (z uzupełnieniem na lata 2004 - 2020), opracowana przez Ministerstwo Kultury i Dziedzictwa Narodowego, przyjęta została przez Radę Ministrów w dniu 21 września 2004 r. i stanowi rządowy dokument tworzący ramy dla nowoczesnego mecenatu państwa w sferze kultury. Jednym z instrumentów, za pomocą których realizowane są cele strategii jest Narodowy Program Kultury Ochrona Zabytków i Dziedzictwa Kulturowego na lata 2004 -2020, który za cel strategiczny przyjął intensyfikację ochrony dziedzictwa kulturowego i upowszechnianie wiedzy o nim, w tym szczególnie kompleksową poprawę stanu zabytków nieruchomych. Cele programu realizowane są w ramach 2 priorytetów: *Aktywne zarządzanie zasobem stanowiącym materialne dziedzictwo kulturowe oraz Edukacja i administracja na rzecz dziedzictwa kulturowego*.

### **2. Strategia Rozwoju Województwa Podlaskiego do 2020 roku**

Przyjęta przez Sejmik Województwa Podlaskiego, na mocy uchwały nr XXXV/438/06 z dnia 20 stycznia 2006 r., *Strategia Rozwoju Województwa Podlaskiego do 2020 roku* jest dokumentem określającym zasady i kierunki długofalowej koncepcji rozwoju regionu, w którym w sposób marginalny określono także ochronę dziedzictwa kulturowego w województwie.

### **3. Plan zagospodarowania przestrzennego województwa podlaskiego**

Najważniejsze kierunki polityki przestrzennej województwa podlaskiego, w tym zasady ochrony i kształtowania dziedzictwa kulturowego, zostały określone w *Planie zagospodarowania przestrzennego województwa podlaskiego*, opracowanym w 2003 r. i przyjętym przez Sejmik Województwa Podlaskiego na mocy uchwały nr IX/80/03 z dnia 23 czerwca 2003 roku. W planie przedstawiono uwarunkowania historycznego rozwoju osadnictwa i środowiska kulturowego oraz zasób środowiska kulturowego. Zaprezentowano grupy zabytków i podano najważniejsze obiekty w każdej z nich. Omówiono także skrótowo zasady ochrony i kształtowania dziedzictwa kulturowego.

*Analiza wojewódzkich dokumentów programowych wykazuje, że są one na tyle ogólne, iż nie wynikają z nich szczegółowe zalecenia odnośnie kształtowania polityki ochrony dziedzictwa kulturowego na terenie miasta Białegostoku.*

### **4. Strategia Rozwoju Białegostoku**

*Strategia Rozwoju Białegostoku*, przyjęta uchwałą Nr XL/327/96 Rady Miejskiej Białegostoku z dnia 26 sierpnia 1996 r., aktualizowana uchwałą Nr XLV/593/2001 z dnia 29 listopada 2001 r., obejmuje 160 zadań przewidzianych do realizacji w latach 1996 – 2010, wśród których ujęto *wspomaganie renowacji starych zasobów mieszkalnych w śródmieściu*, dotyczące zasobów mieszkaniowych zwłaszcza o walorach zabytkowych i kulturowych - innych niż komunalne. Obecnie trwają prace nad opracowaniem *Strategii Rozwoju Miasta Białegostoku na lata 2011-2020 plus*. W projekcie tego dokumentu zwrócono szczególną uwagę na sprawy dziedzictwa kulturowego miasta Białegostoku. Zaproponowano pięć strategicznych kierunków działań, tj. uwzględnianie spraw ochrony zabytków w prawie miejscowym, poprawę stanu technicznego obiektów zabytkowych i zwiększanie nakładów na ten cel, finansowe wspieranie przez miasto opieki nad zabytkami rejestrowymi, upowszechnianie wiedzy o zabytkach i ich ochronie oraz promocja dziedzictwa kulturowego miasta w kraju i za granicą. Termin przyjęcia przez Radę Miejską Białegostoku projektu uchwały w przedmiotowej sprawie planowany jest na ostatni kwartał 2010 r.

## **5. Studium uwarunkowań i kierunków zagospodarowania przestrzennego miasta Białegostoku**

Przyjęte przez Radę Miejską Białegostoku na mocy uchwały Nr XXXI/373/08 z dnia 8 września 2008 r. *Studium uwarunkowań i kierunków zagospodarowania przestrzennego miasta Białegostoku* wnosi istotne poprawki do pierwotnej wersji *Studium* z 1999 r. (uchwalonego uchwałą Nr XX/256/99 Rady Miejskiej Białegostoku z dnia 29 listopada 1999 r., zmienionego uchwałą Nr X/82/03 z dnia 30 czerwca 2003 r., uchwałą Nr XLIV/502/05 z dnia 27 czerwca 2005 r. i uchwałą Nr XLV/520/05 z dnia 25 lipca 2005 r.). *Studium* ustala cele i kierunki rozwoju miasta, strefy strukturalne i systemy funkcjonalne miasta, obejmuje również *Politykę przestrzenną w zakresie ochrony zabytków*.

## **6. Plany miejscowe, obowiązujące na terenie miasta Białegostoku**

Na terenie Białegostoku obowiązuje 80 częściowych miejscowych planów zagospodarowania przestrzennego (stan na 24 marca 2010 r.), obejmujących obszar 2725,52 ha, co stanowi 26,7 % całej powierzchni miasta. Szczegółowy, aktualny wykaz planów zamieszczony jest w Biuletynie Informacji Publicznej Urzędu Miejskiego w Białymstoku (w zakładce pn. *Obowiązujące Miejscowe Plany Zagospodarowania Przestrzennego*), zaś ich treści wraz z załącznikami graficznymi dostępne są na stronie internetowej [www.gisbialystok.pl](http://www.gisbialystok.pl). Zaznaczyć jednak należy, że tylko część terenu objętego ochroną konserwatorską ma pokrycie planami. Obowiązujące na terenie miasta plany zagospodarowania przestrzennego uwzględniają poprzez ustalenia ochronę zabytków nieruchomości wpisanych do rejestru zabytków, ich otoczenia oraz obiektów znajdujących się w wojewódzkiej ewidencji zabytków. Ponadto, plan zagospodarowania dla części osiedla Bojary szczegółowo określa zakres ochrony tej dzielnicy (poprzez m.in. ustanowienie wzorników obiektów czy rozwiązań materiałowych).

## **7. Lokalne Programy Rewitalizacyjne**

Dotychczas na terenie miasta Białystok obowiązuje jeden Lokalny Program Rewitalizacyjny na lata 2005 – 2013 dla obszaru ścisłego centrum Białegostoku zawartego pomiędzy ulicami Poleską, Józefa Piłsudskiego, Białą oraz Henryka Dąbrowskiego, przyjęty uchwałą Nr XLII/469/05 Rady Miejskiej Białegostoku z dnia 30 maja 2005 r. Dotyczy on tylko jednego zadania inwestycyjnego – „modernizacji budynku wraz z otoczeniem, położonego przy ulicy Proletariackiej 21 w Białymstoku”, które w pełni zostało zrealizowane.

Od 2007 r., na mocy uchwały nr VIII/61/07 z dnia 26 lutego 2007 r., trwają prace nad opracowaniem Lokalnego Programu Rewitalizacji Miasta Białegostoku obejmującego cały obszar miasta. Program nie zawiera konkretnych zadań inwestycyjnych a stworzony został na zasadzie programu operacyjnego. Dla poszczególnych obszarów wsparcia określono plany działań: przestrzennych, gospodarczych, społecznych, składające się z celów przyjętych dla rewitalizacji w poszczególnych typach działań i obszarach wsparcia, zakresów wsparcia oraz priorytetowych typach projektów. Zamieszczono również nw. projekty kluczowe odpowiadające inicjatywom zgłoszonym w wyniku konsultacji społecznych oraz koncepcji miejskich:

- Realizacja przedłużenia ul. dr I. Białówny (dublera ul. Lipowej) wraz z rewitalizacją kwartałów zabudowy mieszkaniowo-usługowej ul. Lipowa - Al. J. Piłsudskiego.
- Realizacja przedłużenia ul. Św. Mikołaja (dublera ul. Lipowej) wraz z rewitalizacją kwartałów zabudowy mieszkaniowo-usługowej ul. Lipowa - ul. Kalinowskiego.
- Realizacja miejscowego planu zagospodarowania przestrzennego części osiedla Bojary w zakresie rewitalizacji zespołu historycznej zabudowy i układu urbanistycznego w rejonie ul. Słonimskiej, Skorupskiej, Chopina, Staszica i Modlińskiej.
- Rewitalizacja kwartału historycznej zabudowy i układu urbanistycznego w rejonie ul. Angielskiej i Młynowej w ramach projektu miejscowego planu zagospodarowania przestrzennego części osiedla Przydworcowe.
- Rewitalizacja istniejącej historycznej zabudowy śródmieścia wraz z częściowym odtworzeniem historycznego układu urbanistycznego w rejonie ul. Białówny.
- Zagospodarowanie terenów w dolinie rzeki Białej.
- Poprawa jakości funkcjonowania systemu transportu publicznego miasta Białegostoku – Etap II i Etap III.
- Przebudowa ulic w centrum miasta – I etap (ul. Kalinowskiego, Mazowiecka ze skrzyżowaniem ulic: Mazowiecka - Zwierzyniecka – Wiejska - M. Kopernika, ul. Kijowska, Kard. St. Wyszyńskiego, Młynowa, Wiejska).

- Rewitalizacja istniejącej zabudowy mieszkaniowej oraz infrastruktury technicznej Osiedla Centrum zrealizowanego na początku lat 50-tych XX wieku usytuowanego jak sama nazwa wskazuje w śródmieściu miasta w obszarze zabytkowej architektury z infrastrukturą i zabudową służącą całemu społeczeństwu.
- Rewitalizacja istniejącej zabudowy mieszkaniowej oraz infrastruktury technicznej Osiedla Tysiąclecia jednego z najstarszych osiedli mieszkaniowych miasta Białegostoku zrealizowanego na początku lat 60-tych XX wieku.
- Stworzenie dostępności do terenów inwestycyjnych poprzez przebudowę ulicy Węglowej wraz z infrastrukturą techniczną – utworzenie Centrum Wspierania Inicjatyw Gospodarczych.

Projekt LPR Miasta Białegostoku jest na etapie opiniowania.

## **8. WIELOLETNI PLAN INWESTYCYJNY MIASTA BIAŁEGOSTOKU NA LATA 2009-2013**

Wieloletni Plan Inwestycyjny przyjęty uchwałą Nr XXXIV/410/08 Rady Miejskiej Białegostoku z dnia 24 listopada 2008 r. stanowi instrument wspomagający zarządzanie finansowe, określa priorytety w ramach planowanych przedsięwzięć inwestycyjnych, w tym także z zakresu kultury, rekreacji i sportu poprzez rozbudowę i modernizację obiektów, renowację i konserwację obiektów zabytkowych (m.in. rewitalizację barokowego Ogrodu Branickich) oraz wzbogacenie terenów zielonych o funkcje rekreacyjne.

## **III. CHARAKTERYSTYKA ZASOBU DZIEDZICTWA KULTUROWEGO MIASTA I STAN JEGO ZACHOWANIA**

### **1. RODZAJE ZABYTKÓW**

Na zasób dziedzictwa kulturowego miasta Białegostoku składają się następujące rodzaje zabytków, które bez względu na stan zachowania podlegają ochronie i opiece:

#### **1) zabytki nieruchome, w szczególności:**

- układ urbanistyczny miasta z historycznym śródmieściem,
- zespoły budowlane,
- dzieła architektury i budownictwa,
- obiekty techniki, jak fabryki, elektrownie i inne zakłady przemysłowe,
- cmentarze,
- parki, ogrody i inne formy zaprojektowanej zieleni,
- miejsca upamiętniające wydarzenia historyczne i działalność wybitnych osobistości oraz instytucji;

#### **2) zabytki ruchome, w szczególności:**

- dzieła sztuk plastycznych, rzemiosła artystycznego i sztuki użytkowej, stanowiące często oryginalne wyposażenie zabytków nieruchomych, m.in. świątyń,
- kolekcje stanowiące zbiory przedmiotów zgromadzonych i uporządkowanych według koncepcji osób, które tworzyły te kolekcje,
- numizmaty oraz pamiątki historyczne, a zwłaszcza militaria,
- sztandary, pieczęcie, odznaki, medale i ordery,
- wytwory techniki, a zwłaszcza urządzenia, środki transportu oraz maszyny i narzędzia świadczące o kulturze materialnej, charakterystyczne dla dawnych i nowych form gospodarki, dokumentujące poziom nauki i rozwoju cywilizacyjnego,
- materiały biblioteczne,
- instrumenty muzyczne,
- wytwory sztuki ludowej i rękodzieła oraz inne obiekty etnograficzne,
- przedmioty upamiętniające wydarzenia historyczne bądź działalność wybitnych osobistości lub instytucji;

#### **3) zabytki archeologiczne, w szczególności:**

- pozostałości terenowe pradziejowego i historycznego osadnictwa,
- relikty działalności gospodarczej, religijnej i artystycznej.

Zgodnie z art. 6 ust. 2 ustawy, ochronie mogą również podlegać nazwy geograficzne, historyczne lub tradycyjne nazwy obiektu budowlanego, placu ulicy lub jednostki osadniczej.

Szczegółowy wykaz zabytków nieruchomych z terenu miasta Białegostoku znajdujących się w wojewódzkiej ewidencji zabytków, uwzględniający zabytki urbanistyki, architektury, budownictwa oraz parki, ogrody i cmentarze znajduje się w załączniku. Stanowiska archeologiczne z terenu miasta Białegostoku, ujęte w ewidencji, zamieszczono w osobnym wykazie.

*Zasób i rodzaje zabytków wg Gminnej Ewidencji Zabytków (na podstawie Wojewódzkiej Ewidencji Zabytków Nieruchomych Miasta Białegostoku), stan na 17 maja 2010*

L.p.	Rodzaj zabytków	Ilość
1	Układy urbanistyczne	3
2	Zespoły zabudowy	22
3	Świątynie	18
4	Budynki użyteczności publicznej	36
5	Pałace i dwory	12
6	Kamienice i domy mieszkalne	270
7	Budynki przemysłowe, fabryczne i techniczne	26
8	Budownictwo obronne i militarne	31
9	Parki, ogrody i zieleń zabytkowa	11
10	Cmentarze	36
11	Stanowiska archeologiczne	13
	RAZEM	478

## 2. FORMY OCHRONY ZABYTKÓW NA TERENIE MIASTA

Część obiektów składających się na zasób dziedzictwa kulturowego miasta znajduje się w tzw. gminnej ewidencji zabytków odpowiadającej wojewódzkiej ewidencji zabytków nieruchomych z terenu miasta Białegostoku (zabytki, które posiadają karty ewidencyjne zabytków architektury i budownictwa, bądź karty ewidencyjne parków i cmentarzy, zgodne ze standardami określonymi przez Krajowy Ośrodek Badań i Dokumentacji Zabytków w Warszawie). Gminna ewidencja zabytków, zgodnie z obowiązującymi przepisami, została zweryfikowana poprzez aktualizację nazw ulic. Pozostawiono w niej bez mian 'określenie obiektu', przyjęte w wojewódzkiej ewidencji zabytków.

Spośród czterech form ochrony zabytków, przewidzianych w *ustawie o ochronie zabytków i opiece nad zabytkami*, zabytki znajdujące się w gminnej ewidencji objęte są dwiema z nich: wpisem do rejestru, bądź ustaleniami ochrony w miejscowych planach zagospodarowania przestrzennego.

Na terenie Miasta Białystok obowiązują 174 wpisy do rejestru zabytków województwa podlaskiego (decyzje administracyjne) obejmujące 243 zabytki.

Miasto Białystok nie posiada na swoim terenie żadnego pomnika historii ani parku kulturowego.

## 3. ZABYTKI W ZBIORACH MUZEÓW I INSTYTUCJI WYSTAWIENNICZYCH

Znaczny zasób zabytków ruchomych znajduje się w muzeach, które sprawują nad nimi opiekę w oparciu o ustawę z 21 listopada 1996 r. o muzeach (Dz. U. z 2007 Nr 136, poz. 956 ze zm.) oraz instytucjach wystawienniczych, działających w oparciu o ustawę z dnia 25 października 1991 r. o organizowaniu i prowadzeniu działalności kulturalnej (Dz. U. z 2001 r. Nr 13, poz. 123 ze zm.).

### 3.1. Muzea na terenie Białegostoku

Zasób dziedzictwa kulturowego, w postaci zabytków ruchomych i dóbr kultury współczesnej, znajduje się w 4. muzeach na terenie miasta:

1. **Muzeum Podlaskie w Białymstoku**, będące instytucją wojewódzką, finansowane ze środków Województwa Podlaskiego, z działami:
  - Archeologii – dział zajmuje się epoką kamienia, brązu, żelaza, okresem wczesnośredniowiecznym województwa i jego pogranicza; gromadzi i dokumentuje zabytki pochodzące z wykopalisk, badań AZP oraz darowizn;
  - Etnografii – dział zajmuje się dokumentowaniem kultury i sztuki ludowej północno-wschodniej Polski, w zbiorach działu znajduje się ok. 9.000 zabytków z XIX i XX wieku. Do najcenniejszych należy największa w Polsce kolekcja tkanin dwuosnowowych;

- Sztuki – dział posiada kolekcję malarstwa, rysunku i grafiki, która liczy około 800 dzieł artystów polskich i kilkadziesiąt prac artystów obcych; kolekcję rzemiosła artystycznego ze zbiorami złotnictwa, ceramiki, szkła z XVII – XX wieku;
  - Promocji, Wystaw i Wydawnictw – dział zajmuje się upowszechnianiem i promocją dziedzin naukowych reprezentowanych w Muzeum oraz działalnością wystawienniczą i wydawniczą.
2. **Muzeum Historyczne Oddział Muzeum Podlaskiego** – zajmuje się historią miasta i regionu, w jego zbiorach znajduje się ponad 35.000 eksponatów zgromadzonych w działach: realia, ikonografia, archiwalia, numizmaty.
  3. **Muzeum Rzeźby im. Alfonsa Karnego Oddział Muzeum Podlaskiego** - zajmuje się gromadzeniem i dokumentowaniem dorobku artystycznego Alfonsa Karnego, związanego z Białymstokiem.
  4. **Muzeum Wojska w Białymstoku**, będące miejską instytucją kultury, finansowane ze środków Miasta Białegostoku. W zbiorach muzeum znajdują się: broń i uzbrojenie ochronne, umundurowanie polskie i obce, sprzęt wojskowy, chorągwie, sztandary, proporce, order, odznaczenia, odznaki wojskowe polskie i obce, malarstwo, grafika, rzeźba, medalierstwo batalistyczne, tkaniny dwuosnowowe, ikonografia wojskowo - historyczna, fotografie, archiwalia, rękopisy, mapy, dokumenty osobiste, druki ulotne, księgozbiór specjalistyczny z zakresu historii wojskowości i muzealnictwa wojskowego, sprzęt lotniczy, pancerny i artyleryjski.

### 3.2. Instytucje wystawiennicze na terenie Białegostoku

Na terenie Białegostoku znajduje się 6 instytucji wystawienniczych, w których zasobach gromadzone są zabytki ruchome, dobra kultury współczesnej i inne obiekty o wartościach kulturowych:

1. **Galeria im. Sleńdzińskich w Białymstoku** jest miejską instytucją kultury finansowaną ze środków Miasta Białegostoku. Posiada kolekcję dzieł, archiwaliów i pamiątek wileńskiego rodu artystów Sleńdzińskich.
2. **Galeria Arsenał w Białymstoku** jest miejską instytucją kultury finansowaną ze środków Miasta Białegostoku. Gromadzi dzieła sztuki, prezentuje i promuje sztukę współczesną. Obok działalności wystawienniczej zajmuje się edukacją kulturalną. Galeria posiada dwie kolekcje: „Trzy nurty. Realizm – Metafora – Geometria (prace z lat 1965-85) oraz „Kolekcja II” (1990-2004).
3. **Centrum im. Ludwika Zamenhofa** jest miejską instytucją kultury finansowaną ze środków Miasta Białegostoku. Posiada stałą ekspozycję poświęconą życiu i działalności wybitnego białostoczanina i twórcy języka esperanto L. Zamenhofa. Zajmuje się także upowszechnianiem wiedzy z zakresu dorobku kulturowego i historycznego miasta.
4. **Muzeum Motoryzacji i Techniki w Białymstoku** powstałe i prowadzone z inicjatywy Stowarzyszenia Miłośników Starej Motoryzacji i Techniki „Moto Retro”. Ekspozyty znajdują się w muzeum to: motocykle z lat 1920-81; samochody z lat 1930-81 oraz prototypy, rowery zabytkowe; ekspozyty dawnej komunikacji miejskiej, kolejnictwa, pożarnictwa, rekonstrukcje militarne, militaria, zabytkowe radiodbiorniki, sprzęt TV i łącznościowy.
5. **Uniwersyteckie Muzeum Przyrodnicze im. Profesora Andrzeja Myrchy** jest jednostką ogólnouczelnianą pod merytorycznym nadzorem Instytutu Biologii Uniwersytetu w Białymstoku. Prezentuje 6 wystaw stałych: 1. Środowiska przyrodnicze Polski północno - wschodniej, 2. Filogeneza tkankowców, 3. Przyroda rejonów polarnych, 4. Rafy koralowe, 5. Życie na Ziemi – zarys dziejów, 6. Inkluzje bursztynu bałtyckiego oraz wystawy czasowe.
6. **Muzeum Farmacji w Collegium Pedagogicum Uniwersytetu Medycznego** jest placówką współprowadzoną przez Wydział Farmacji Uniwersytetu Medycznego w Białymstoku i Polskie Towarzystwo Farmaceutyczne. Udostępnia, gromadzone od ok. 1967 r., ekspozyty związane z aptekarstwem i farmacją regionu. W najbliższym czasie władze Uniwersytetu planują rozszerzyć ekspozycję o sale poświęcone historii medycyny i pielęgniarstwa.

## 4. UWARUNKOWANIA HISTORYCZNE I STAN ZACHOWANIA DZIEDZICTWA KULTUROWEGO BIAŁEGOSTOKU

### 4.1. Zabytki architektury i budownictwa

Najstarsze zachowane w Białymstoku zabytki sięgają swymi korzeniami 2 poł. XVI wieku i stanowią elementy głównego korpusu pałacu Branickich. Z początków XVII wieku pochodzi dawny kościół parafialny p.w. Wniebowzięcia NMP, tzw. „stary kościół” przy katedrze. Również z wieku XVII, z czasów tyłmanowskiej przebudowy, pochodzą kolejne fragmenty pałacu, wkomponowane częściowo w późniejszą rezydencję Jana Klemensa Branickiego.

Ogromny wpływ na rozwój miasta, a także na jego architekturę, wywarła działalność urbanistyczna Jana Klemensa Branickiego. Dzięki niemu powstało rozplanowanie ul. Warszawskiej powiązanej z zespołem pałacowym. Przebudowano wówczas gruntownie okolice dzisiejszego Rynku Kościuszki, powiązano urbanistycznie wzgórze św. Rocha i św. Marii Magdaleny z miastem. Oprócz zespołu pałacowo – ogrodowego, z tamtych czasów pochodzi pałacyk gościnny, szpital-przytułek (ob. kino „TON”), klasztor Sióstr Miłosierdzia, odwach (ob. Archiwum Państwowe), kamienica dworska (ob. restauracja Astoria), ratusz i kaplica p.w. Św. Marii Magdaleny (ob. cerkiew).

Po wieku dziewiętnastym, okresie największej ekspansji gospodarczej i rozwoju przestrzennego miasta, nie ocalało zbyt wiele zabytków. Większość zniszczonej w czasie II wojny światowej zabudowy mieszkalnej śródmieścia została zastąpiona nową w duchu późnego modernizmu i socrealizmu. W dalszym ciągu obserwujemy stopniowe wyburzanie pozostałości dziewiętnastowiecznej zabudowy mieszkalnej Białegostoku. W tak bardzo zniszczonym podczas ostatniej wojny mieście jak Białystok, dodatkowo pozbawianym dziewiętnastowiecznej zabudowy w okresie PRL-u, dziedzictwo to winno być chronione z całą pieczołowitością. Fabryki włókiennicze Białegostoku, decydujące o znaczeniu ekonomicznym miasta od 2 poł. XIX w., odbudowane ze zniszczeń wojennych, zostały w ostatnich latach w większości rozebrane. Po licznych tego rodzaju zakładach ocalały jedynie pozostałości fabryki Chany Marejn i Wolfa Zilberblatta. Na miejscu fabryk Nowika i Beckera w ostatnich latach powstały hipermarkety. W nie najgorszym stanie zachowały się dawne zespoły koszarowe przy ul. Bema i Kawaleryjskiej.

Natomiast do dobrze utrzymanych zabytków należą obiekty użyteczności publicznej, m.in.: budynek VI Liceum, siedziba Wydziału Ekonomii i Wydziału Prawa Uniwersytetu w Białymstoku oraz budynki zespołu pałacowego Branickich, użytkowane przez Uniwersytet Medyczny oraz Miasto. Także w ostatnich latach został zakończony remont budynku dworca kolejowego w Białymstoku.

Zabytkowa architektura rezydencjonalna, jaka ocalała po ostatniej wojnie, znajduje się w stosunkowo dobrym stanie, za sprawą użytkowników obiektów: Wojewódzkiego Urzędu Ochrony Zabytków (pałac Hasbachów w Dojlidach), Wyższej Szkoły Administracji Publicznej (pałac Lubomirskich w Dojlidach), Muzeum Podlaskiego (pałac fabrykancki przy ul. Warszawskiej 37 i willa generała von Driesena przy ul. Świętojańskiej 17) oraz Wojewódzkiej Komendy Uzupelnień (pałac Nowików przy ul. Lipowej 35). Jednak niektóre obiekty tego rodzaju wymagają pilnych prac konserwatorskich, np. pałac Tryllingów przy ul. Warszawskiej 7, pałac Beckera przy ul. Świętojańskiej 15 czy willa przy ul. Wojsk Ochrony Pogranicza 3.

Sporo budynków mieszkalnych, wpisanych do rejestru zabytków, wymaga pilnej renowacji, np. kamienica przy ul. Ogrodowej 2 (jeden z pierwszych domów spółdzielczych), domy i kamienice przy ul. Warszawskiej (wpisanej wraz z zabudową do rejestru zabytków), czy kamienica przy ul. Lipowej 16 A (jeden z ostatnich budynków dziewiętnastowiecznej zabudowy w tej części miasta).

Ostatni spis zabytków architektury i budownictwa miasta Białegostoku powstał w 1992 r., jako część *Spisu zabytków województwa białostockiego*, opublikowany przez warszawski Ośrodek Dokumentacji Zabytków (poprzednik Krajowego Ośrodka Badań i Dokumentacji Zabytków). W spisie tym znalazło się około 970 obiektów (wliczając w to obiekty architektoniczne wchodzące w skład większych zespołów), na które składały się zabytki wpisane do rejestru, znajdujące się w wojewódzkiej ewidencji oraz pozostałe, posiadające tzw. *fiszki*. Obecnie wojewódzka ewidencja zabytków nieruchomości z terenu miasta Białegostoku, według danych Podlaskiego Wojewódzkiego Konserwatora Zabytków, liczy 479 obiektów (w tym stanowiska archeologiczne).

### 4.2. Parki i zieleń zabytkowa

Obszar ogólny zieleni na terenie Białegostoku, wliczając w to parki, skwery, ogródki działkowe, zieleń przyuliczną, cmentarze oraz zieleń nieurządzoną, lasy komunalne, prywatne i państwowe, łągi nadrzeczne i zarośla, wynosi ok. 3270 ha, co odpowiada w przybliżeniu 1/3 ogólnej powierzchni Białegostoku, liczącej w sumie ok. 8975 ha. Zieleń urządzona liczy ok. 107 ha



powierzchni, z czego ok. 60 ha to parki zabytkowe. Cmentarze, będące także obszarami zieleni urządzonej liczą ogółem ok. 100 ha powierzchni. Zatem zieleni urządzonej stanowi zaledwie ok. 3,3 % ogółu terenów zielonych w mieście, a z cmentarzami ok. 6 %. Być może tak niewielki odsetek zieleni urządzonej w Białymstoku jest w jakiejś mierze wytłumaczeniem postępującej bardzo szybko jej dewastacji. W mieście liczącym ok. 300 000 mieszkańców tak skromne tereny ogólnodostępnej zieleni urządzonej są zbyt intensywnie użytkowane i dawno już zostały przekroczone granice naturalnej chłonności tych obszarów.

Na terenie miasta zachowanych jest 7 ogrodów, parków zabytkowych i założeń zieleni urządzonej, wpisanych do rejestru:

- 1) Ogród Branickich (barokowe założenie z poł. XVIII w.),
- 2) park Lubomirskich (park krajobrazowy z lat 60. XIX w.),
- 3) ogród pałacowy Hasbachów (l. 90. XIX w.),
- 4) Park Stary – inaczej Park im. Księcia Józefa Poniatowskiego (ok. 1895 r., według projektu Waleriana Kronenberga, pierwszy publiczny park w Białymstoku), przekomponowany w latach 30. i 70. XX w.
- 5) Park im. Konstytucji 3 – Maja (lata 20. i 30. XX w., według projektów J.B. Rybołowicza),
- 6) park Planty (lata 30. XX w., według projektu Stanisława Gralla, z inicjatywy wojewody białostockiego Mariana Zyndrama - Kościałkowskiego). Modernistyczne założenie ogrodowe, powiązane przestrzennie i funkcjonalnie z Ogrodem Branickich oraz Parkiem Starym i Zwierzyńcem (ob. Parkiem im. Konstytucji 3- Maja), tworzy największy w mieście zespół zieleni urządzonej.
- 7) Bulwary im. Z. Kościałkowskiego (lata 30. XX w. według projektu Stanisława Gralla jako część Parku Planty).

#### **4.3. Cmentarze**

Najstarszy białostocki cmentarz znajdował się, zgodnie z tradycją, w podziemiach i wokół kościoła farnego (1617 r.). Natomiast najstarszy cmentarz żydowski, wzmiankowany po raz pierwszy w 1766 r., znajdował się poza ówczesnym miastem, w rejonie ul. Suraskiej. Z początkiem XIX w. urządzono cmentarz katolicki przy kaplicy Św. Rocha. Pochówki katolickie i unickie dokonywane były wokół kaplicy p.w. Św. Marii Magdaleny. Tam też grzebani byli żołnierze rosyjscy, polegli podczas walk w okresie wojen napoleońskich w 1807 i 1812 r. Cmentarz ewangelicki, odnotowany w 1799 r. na planie Beckera, został zlokalizowany w sąsiedztwie cmentarza żydowskiego, na południe od dzisiejszej ulicy Młynowej. Nekropolia ta, nieczynna od lat 80. XIX w. została ostatecznie zlikwidowana w latach 30. XX w.

Swoje cmentarze posiadały także wsie, włączane do granic administracyjnych Białegostoku, np. Dojlidy z cmentarzem unickim, później zamienionym na prawosławny, czy Bacieczi z XVIII-wiecznym cmentarzem ewangelickim, zachowanym częściowo do dziś.

W wieku XIX wraz ze zwiększeniem się liczby ludności powstała konieczność zakładania nowych cmentarzy. Jako pierwszy utworzono żydowski cmentarz choleryczny przy ul. Bema (ok. 1830 r.). Cmentarz ten został zlikwidowany w końcu lat 60. XX w. W jego miejscu ulokowano targowisko miejskie. W ostatnich latach teren ten został uporządkowany w formie skweru. W końcu XIX wieku założono na obszarze dzielnicy Wygoda zespół cmentarzy – cmentarz katolicki (przed 1888 r.), cmentarz prawosławny i cmentarz żydowski. W tym samym czasie u zbiegu dawnej szosy do Zielonej (ul. 27 Lipca) i ul. Wasilkowskiej zlokalizowano także cmentarz ewangelicki (częściowo zniszczony i przekształcony w park w latach 60. XX w., a latach 90. XX w. - w lapidarium). W czasie I wojny światowej został założony w Zwierzyńcu cmentarz ewangelicki, na terenie którego okupacyjne władze niemieckie chowały żołnierzy poległych w czasie walk oraz zmarłych w białostockim szpitalu wojskowym. Cmentarz został po ostatniej wojnie zlikwidowany, ale na przełomie lat 40. i 50. XX w. na jego terenie grzebano jeszcze potajemnie zwłoki pomordowanych w katowniach UB i NKWD. Ich szczątki odnaleziono przy kopaniu fundamentów rozgłośni radiowej.

W okresie międzywojennym zlikwidowano 2 cmentarze (stary cmentarz ewangelicki przy Rynku Siennym oraz na wzgórzu św. Rocha) oraz założono 3 cmentarze: wojskowy w Zwierzyńcu, parafialny św. Rocha przy ul. Antoniuk Fabryczny oraz komunalny przy obecnej ul. Wysockiego. Na terenie osady Starosielce istniały wówczas dwa cmentarze: prawosławny, założony jeszcze w końcu XIX w. i katolicki, utworzony w latach 30. XX w. na terenie nowo powstałej parafii.

W czasie wojny powstał w Białymstoku, przy ul. Żabiej, jedyny na terenie okupowanej Europy cmentarz gettowy. Cmentarz ten został zlikwidowany w latach 1968 – 71, a na jego miejscu urządzono skwer z dwoma pomnikami poświęconymi ofiarom getta.

#### **4.4. Zabytki ruchome w przestrzeni miejskiej**

Rejestr zabytków ruchomych miasta Białegostoku obejmuje ponad 400 obiektów zabytkowych. Większość z nich stanowi wyposażenie białostockich świątyń. Nieliczne z nich są własnością prywatną lub stanowią mienie samorządu miejskiego (np. rzeźba Praczki czy 19 rzeźb w ogrodzie pałacowym Branickich). W Białymstoku nie ma kolekcji wpisanych do rejestru zabytków ruchomych.

Ewidencja zabytków ruchomych z terenu miasta obejmuje blisko 1000 obiektów. Wśród nich znaczną część stanowią nagrobki na zabytkowych cmentarzach.

Stan zachowania zabytków ruchomych jest trudny do oszacowania, ponieważ przechowywane są w różnych warunkach. W najgorszej sytuacji znajdują się dzieła rzeźby nagrobnej usytuowane na czynnych cmentarzach białostockich, a także żydowskie macewy z cmentarza przy ul. Wschodniej, gdzie ich identyfikację utrudnia dodatkowo brak znajomości hebrajskiego, a także stałe zarastanie cmentarza zielenią ruderalną.

Ponadto wiele obiektów małej architektury, interesujących z punktu widzenia dziejów miasta i jego kulturowej tożsamości, m.in. krzyże i kapliczki przydrożne, lokalizowane niegdyś w obrębie zabudowy wsi włączanych stopniowo w granice administracyjne miasta nie jest objęta żadną formą ochrony konserwatorskiej.

Ważną częścią dziedzictwa kulturowego są miejsca pamięci narodowej. Ich dokumentacji ewidencyjnej zaniechano po 1990 r. Od 1999 r. w Urzędzie Miejskim prowadzony jest wykaz miejsc pamięci narodowej, stale aktualizowany, obejmujący obecnie 75 obiektów z terenu miasta tj. pomników, obiektów upamiętniających i tablic pamiątkowych. Sprawa prowadzenia ewidencji i utrzymania miejsc pamięci narodowej nie jest unormowana obecnie żadnym aktem prawnym, choć od kilku lat trwają prace legislacyjne w tym zakresie.

#### **4.5. Zabytki archeologiczne**

Na terenie Białegostoku znajduje się 26 stanowisk archeologicznych. Wojewódzka ewidencja zabytków obejmuje połowę z nich (wg załączonego wykazu). Żadne stanowisko z terenu miasta nie jest objęte ochroną poprzez wpis do rejestru zabytków. Wśród tych stanowisk najważniejsze znaczenie dla dziejów miasta mają wymienione poniżej:

1. st. 1 (AZP 37-86/1 KESA) - „Ogród Branickich”,
2. st. 2 (AZP 37-86/ - nie zinwentaryzowane - „Stare Miasto”, lokalizacja: przy badaniu starych murów zbrojowni (obecnie Archiwum Państwowe), oraz odkrycia z nadzorów na ul.: Legionowej, Kilińskiego, Bulwary Kościakowskiego, Mickiewicza, Piotrkowskiej, Elektrycznej, Grochowej, Św. Mikołaja,
3. st. 10 (AZP 37-87/- nie zinwentaryzowane) – „Kościół Wniebowzięcia NMP”, lokalizacja: teren przyległy do kościoła parafialnego p. w. Wniebowzięcia NMP oraz wewnątrz tego kościoła, głównie w kryptach grzebalnych w prezbiterium.

#### **4.6. Wartości niematerialne**

Wśród wartości niematerialnych dziedzictwa kulturowego Białegostoku na uwagę zasługuje dawne nazewnictwo ulic (np. ulica Świętojańska czy Suraska) i placów (np. Sienny Rynek czy Rybny Rynek) oraz nazwy miejscowe uroczysk i lasów (np. Bażantarnia czy Zwierzyniec).

Nazwy historycznych dzielnic i dawnych wsi, włączanych stopniowo w granice miasta, zachowały się niemal w całości. Wyjątek stanowi całkowicie zanikła w świadomości społecznej nazwa dawnej wsi Słoboda, zastąpiona w latach 30. XX w. nazwą Nowe Miasto. Rzecz charakterystyczna, że jest to niejako nazwa funkcjonująca do dziś w powszechnym obiegu. W czasach Jana Klemensa Branickiego terminem Nowe Miasto określano dzisiejsze ulice Warszawską – Pałacową – Elektryczną – Świętojańską. Historyczne nazewnictwo ulic i placów Białegostoku, podobnie jak i w wielu innych miastach, podlega bardzo silnym fluktuacjom, wynikającym z bieżącej sytuacji politycznej. Tylko niewiele ulic, takich jak Lipowa, Warszawska, Pałacowa czy Świętojańska może poszczycić się jeszcze osiemnastowieczną proveniencją. Z nazewnictwa dziewiętnastowiecznego zachowało się również niewiele, przy czym są to nazwy wynikające z meandrow polityki imperialnej w XIX w. i z pewnością odwołują się do zawieranych wówczas sojuszy – Angielska czy Wiktorii. Stosunkowo dużo zachowało się z przedwojennego nazewnictwa ulic. Po 1990 r. nastąpiła fala powrotów do nazewnictwa sprzed 1939 r. W ten sposób ul. Nowotki wróciła do dawnej nazwy – Świętojańska, Kostki – Napierskiego – Wołyńska, Marchlewskiego – Pałacowa, Dzierżyńskiego – Legionowa, Ostrowskiego – Grochowa, Świerczewskiego - 11 Listopada, Lenina – J.K. Branickiego itp.

Od początku osiemnastego wieku Białystok był miastem wieloetnicznym i wielowyznaniowym. Mieszkali tu obok siebie Polacy, Rosjanie, Niemcy, Żydzi, Białorusini, Litwini, Tatarzy i inne, mniej liczebne, grupy narodowościowe. Po ostatniej wojnie Białystok stał się miastem o znacznie bardziej ograniczonym spektrum narodowościowym i wyznaniowym. Dominują Polacy z pewnym udziałem Białorusinów, Rosjan, Tatarów. Inne grupy narodowe, a w tym Żydzi, których liczba w okresie międzywojennym oscylowała wokół 50 – 60%, mają raczej śladową reprezentację. Wyznaniowo dominuje religia katolicka, ze znacznym udziałem prawosławnej oraz występują nieliczne stosunkowo grupy wyznawców różnych odłamów protestantyzmu, świadków Jehowy, Badaczy Pisma Św. (też zielonoświątkowcy i baptyści). Wieloetniczność i wielowyznaniowość Białegostoku jest uznawana za wartość w świadomości społecznej. Tradycje wielokulturowości są obecnie podstawą budowania strategii promocyjnych miasta. Zadaniem samorządu miejskiego jest utrwalanie w świadomości społecznej tradycji wieloetniczności i wielowyznaniowości, a tym samym wielokulturowości naszego miasta.

#### IV. OCENA STANU DZIEDZICTWA KULTUROWEGO MIASTA

Wskazanie mocnych i słabych stron, wynikające z oceny stanu dziedzictwa kulturowego, uwarunkowań jego ochrony oraz realizowanej przez Miasto polityki rozwoju przestrzennego i społeczno-gospodarczego, zostało dokonane w celu określenia priorytetów gminnego programu opieki nad zabytkami.

##### **Mocne strony**

- Białystok jako ważny ośrodek administracyjny, akademicki, kulturalny oraz komunikacyjny i usługowo - przemysłowy w województwie podlaskim,
- szeroki zasób i różnorodność dziedzictwa kulturowego,
- bogate walory przyrodnicze i krajobrazowe miasta,
- uwzględnianie zagadnień z zakresu ochrony zabytków w planowaniu przestrzennym,
- zwiększanie atrakcyjności i poprawa estetyki miasta,
- wykorzystanie rzeki Białej do celów turystycznych i rekreacyjnych,
- wielokulturowość,
- podejmowanie działań zwiększających świadomość społeczną dotyczącą dziedzictwa kulturowego,
- wzrost świadomości, w postrzeganiu obiektu zabytkowego, jako doskonałego produktu turystycznego,
- wprowadzanie nowoczesnych systemów informacji turystycznej,
- pozyskiwanie funduszy na prace remontowo – konserwatorskie z budżetu samorządu, województwa, państwa oraz z funduszy unijnych,
- sukcesywne zwiększanie środków w budżecie miasta na prace mające na celu poprawę stanu zachowania zabytków.

##### **Słabe strony**

- chaos przestrzenny i brak ukierunkowanej polityki przestrzennej,
- brak objęcia ochroną prawną wielu obiektów o wartościach kulturowych,
- zły stan techniczny i postępująca degradacja zasobów kulturowych,
- niewystarczające zasoby kadrowe miejskich służb związanych z ochroną zabytków,
- słaba koordynacja działań związanych z ochroną i opieką nad zabytkami pomiędzy odpowiednimi jednostkami miasta,
- słabe zainteresowanie inwestorów utrzymaniem i adaptacją obiektów zabytkowych,
- niewielka ilość podmiotów z terenu miasta zajmujących się w sposób profesjonalny pracami remontowo – konserwatorskimi oraz niska jakość świadczonych w tym zakresie usług,
- niekontrolowana działalność inwestycyjna na obszarach zabytkowych, w której interes indywidualny dominuje nad dobrem publicznym,
- niska wartość architektoniczna i estetyczna nowej zabudowy w kontekście obiektów zabytkowych,
- brak kontynuacji regionalnej tradycji budowlanej,

- niewielka ilość lokalnych programów rewitalizacyjnych,
- niedostateczne uwzględnianie roli zabytków w promocji turystycznej miasta,
- nieznaczne zainteresowanie i zrozumienie społeczne dla problematyki ochrony zabytków,
- słaba popularyzacja wiedzy o wartościach chronionych obiektów oraz idei ochrony zabytków, a także niedostatek mechanizmów w tym zakresie,
- brak pełnej dokumentacji całości zasobu kulturowego oraz jego waloryzacji,
- znaczna ilość obiektów zabytkowych pozostająca w zasobie komunalnym i niewystarczające środki przeznaczone na ich remonty i utrzymanie,
- nieuregulowany stan własności części zabytków.

## **V. ZAŁOŻENIA PROGRAMU OPIEKI NAD ZABYTKAMI MIASTA BIAŁEGOSTOKU**

### **1. CELE GMINNEGO PROGRAMU OPIEKI NAD ZABYTKAMI**

Główne cele programu zostały sformułowane zgodnie z treścią art. 87 ust. 2 *ustawy o ochronie zabytków i opiece nad zabytkami*:

1. włączenie problemów ochrony zabytków do systemu zadań strategicznych, wynikających z koncepcji przestrzennego zagospodarowania kraju,
2. uwzględnianie uwarunkowań ochrony zabytków, w tym krajobrazu kulturowego i dziedzictwa archeologicznego, łącznie z uwarunkowaniami ochrony przyrody i równowagi ekologicznej,
3. zahamowanie procesów degradacji zabytków i doprowadzenie do poprawy stanu ich zachowania,
4. wyeksponowanie poszczególnych zabytków oraz walorów krajobrazu kulturowego,
5. podejmowanie działań zwiększających atrakcyjność zabytków dla potrzeb społecznych, turystycznych i edukacyjnych oraz wspieranie inicjatyw sprzyjających wzrostowi środków finansowych na opiekę nad zabytkami,
6. określenie warunków współpracy z właścicielami zabytków, eliminujących sytuacje konfliktowe związane z wykorzystaniem tych zabytków,
7. podejmowanie przedsięwzięć umożliwiających tworzenie miejsc pracy związanych z opieką nad zabytkami.

Powyższe cele główne stały się kanwą Gminnego Programu Opieki nad Zabytkami Miasta Białegostoku. Do celów strategicznych programu wyznaczonych przez Miasto na najbliższe 4 lata należy:

1. badanie zasobu dziedzictwa kulturowego miasta i kompletowanie jego dokumentacji w celu ustalenia właściwego zakresu ochrony,
2. poprawa stanu zachowania zasobu zabytkowego,
3. upowszechnianie wiedzy na temat dziedzictwa kulturowego miasta.

Powyższe cele strategiczne realizowane będą we współpracy władz samorządowych, właścicieli i zarządców zabytków oraz organizacji pozarządowych (m.in. Towarzystwo Opieki nad Zabytkami, Stowarzyszenie Architektów Polskich, Towarzystwo Urbanistów Polskich) i lokalnego środowiska naukowego (m.in.: Uniwersytet w Białymstoku, Politechnika Białostocka). Miasto Białystok swoje zadania własne prowadzić będzie przez Urząd Miejski i jednostki organizacyjne miasta, wykorzystując istniejące i planowane instrumenty: prawne, finansowe, społeczne.

## 2. KIERUNKI DZIAŁAŃ DLA REALIZACJI CELÓW GMINNEGO PROGRAMU OPIEKI NAD ZABYTKAMI

Realizacja 1. celu strategicznego Gminnego Programu Opieki nad Zabytkami Miasta Białegostoku w obrębie celu głównego:		
<b>CEL 1: WŁĄCZENIE PROBLEMÓW OCHRONY ZABYTKÓW DO SYSTEMU ZADAŃ STRATEGICZNYCH, WYNIKAJĄCYCH Z KONCEPCJI PRZESTRZENNEGO ZAGOSPODAROWANIA MIASTA</b>		
Cel kierunkowy	Zadanie	Realizacja
Włączenie do miejscowych planów zagospodarowania przestrzennego Białegostoku problemów ochrony zabytków i dóbr kultury współczesnej	<ol style="list-style-type: none"> <li>Opracowanie niezbędnych analiz i studiów na potrzeby opracowań planistycznych</li> <li>Określenie w oparciu o aktualne dane w projektach miejscowych planach zagospodarowania przestrzennego ustaleń dotyczących ochrony zabytków, z uwzględnieniem zabytków znajdujących się w rejestrze zabytków, gminnej ewidencji zabytków, stanowisk archeologicznych, dóbr kultury współczesnej, elementów krajobrazu itp.</li> </ol>	Miasto Białystok
Realizacja 1. celu strategicznego Gminnego Programu Opieki nad Zabytkami Miasta Białegostoku w obrębie celu głównego:		
<b>CEL 2: UWZGLĘDNIANIE UWARUNKOWAŃ OCHRONY ZABYTKÓW, W TYM KRAJOBRAZU KULTUROWEGO I DZIEDZICTWA ARCHEOLOGICZNEGO, ŁĄCZNIE Z UWARUNKOWANIAM I OCHRONY PRZYRODY I RÓWNOWAGI EKOLOGICZNEJ</b>		
Cel kierunkowy	Zadanie	Realizacja
Zachowanie naturalnych powiązań zabytków z otoczeniem w celu właściwego utrzymania krajobrazu kulturowego	<ol style="list-style-type: none"> <li>Uwzględnianie uwarunkowań ochrony zabytkowych parków, ogrodów i cmentarzy w planach zagospodarowania przestrzennego miasta</li> <li>Kontynuacja prac związanych z rewaloryzacją ogrodu w zespole pałacowo – ogrodowym Branickich, z odpowiednim zagospodarowaniem parku Planty i Bulwarów Kościalkowskiego</li> <li>Rewaloryzacja otoczenia Pałacyku Gościnnego wraz z rekonstrukcją części XVIII-wiecznego ogrodzenia zabytku oraz uporządkowanie Skweru Armii Krajowej i jego otoczenia</li> <li>Uwzględnienie krajobrazowego powiązania zabytków z planowanymi bulwarami nad rzeką Białą.</li> <li>Uporządkowanie i bieżąca konserwacja Parku Lubomirskich.</li> </ol>	Miasto Białystok
Realizacja 2. celu strategicznego Gminnego Programu Opieki nad Zabytkami Miasta Białegostoku w obrębie celu głównego:		
<b>CEL 3: ZAHAMOWANIE PROCESÓW DEGRADACJI ZABYTKÓW I DOPROWADZENIE DO POPRAWY STANU ICH ZACHOWANIA</b>		
Cel kierunkowy	Zadanie	Realizacja
Powołanie Miejskiego Konserwatora Zabytków	<ol style="list-style-type: none"> <li>Podjęcie działań zmierzających do zawarcia porozumienia, pomiędzy Wojewodą Podlaskim a Prezydentem Miasta, dotyczącego przekazania władzom samorządowym większości kompetencji w zakresie ochrony zabytków.</li> <li>Utworzenie biura Miejskiego Konserwatora Zabytków z odpowiednią kadrami.</li> </ol>	Miasto Białystok w porozumieniu z Wojewodą Podlaskim
Aktualizacja i uzupełnianie gminnej ewidencji zabytków	<ol style="list-style-type: none"> <li>Wnioskowanie o opracowanie kart ewidencyjnych zabytkowych zespołów przestrzennych (dawne zespoły osadnicze wsi włączone do miasta, osiedla robotnicze, zespoły powiązane z istniejącymi niegdyś karczmami)</li> <li>Wnioskowanie o opracowanie kart ewidencyjnych innych obiektów, których ochrona leży w interesie społecznym (nieruchomości i obiekty ruchome w przestrzeni miejskiej - krzyże i kapliczki przydrożne oraz nagrobki na najstarszych cmentarzach z terenu miasta Białegostoku)</li> </ol>	Miasto Białystok
Podjęcie działań zmierzających do objęcia ochroną prawną innych obiektów i dóbr kultury współczesnej	<ol style="list-style-type: none"> <li>Wnioskowanie do wojewódzkiego konserwatora zabytków o wpisanie do rejestru zabytków obiektów stanowiących własność Miasta</li> <li>Objęcie najwartościowszych obiektów lub obiektów zagrożonych zniszczeniem innymi formami ochrony prawnej (m.in. poprzez zapisy ustaleń w miejscowych planach zagospodarowania przestrzennego)</li> <li>Wytypowanie dóbr kultury współczesnej do objęcia ochroną w ramach planów zagospodarowania</li> </ol>	Miasto Białystok w porozumieniu z podmiotami prawnymi i osobami fizycznymi posiadającymi tytuł własności do obiektu zabytkowego

Przeciwdziałanie niszczeniu i niewłaściwemu użytkowaniu zabytków	<ol style="list-style-type: none"> <li>1. Stałe monitorowanie stanu zachowania zabytków</li> <li>2. Systematyczne prowadzenie bieżących remontów obiektów zabytkowych</li> <li>3. Uwzględnianie w umowach dzierżawy itp. warunków właściwego użytkowania obiektów zabytkowych</li> <li>4. Uwzględnianie w ramach prowadzonych prac remontowych w obiektach zabytkowych systemów zabezpieczeń ppoż. oraz antywłamaniowych.</li> <li>5. Wspieranie finansowe działań dokumentujących ginące dziedzictwo kulturowe.</li> </ol>	Miasto Białystok poprzez Zarząd Mienia Komunalnego i w porozumieniu z podmiotami prawnymi i fizycznymi posiadającymi tytuł własności obiektu zabytkowego oraz z organizacjami pozarządowymi
Ocena stanu zachowania substancji zabytkowej i stanu technicznego zabytków	<ol style="list-style-type: none"> <li>1. Gromadzenie informacji o stanie zachowania dziedzictwa kulturowego i typowanie zabytków w złym stanie technicznym do przeprowadzenia prac remontowo - konserwatorskich</li> <li>2. Wykonywanie dokumentacji poprzedzających prace remontowo - konserwatorskie: inwentaryzacje architektoniczno - konserwatorskie, badania architektoniczne i konserwatorskie, ekspertyzy techniczne, programy prac konserwatorskich itp.</li> </ol>	Miasto Białystok poprzez Zarząd Mienia Komunalnego oraz we współpracy z osobami i firmami prowadzącymi działalność w zakresie konserwacji zabytków
Poprawa stanu zachowania zabytków i innych obiektów stanowiących dziedzictwo kulturowe miasta	<ol style="list-style-type: none"> <li>1. Przeprowadzenie prac remontowo – konserwatorskich w obiektach zabytkowych, stanowiących własność komunalną.</li> <li>2. Kontynuacja prac konserwatorskich, restauratorskich, robót budowlanych i rewaloryzacyjnych przy następujących zabytkach: <ul style="list-style-type: none"> <li>- rewaloryzacja ogrodu w zespole pałacowo – ogrodowym Branickich,</li> <li>- uporządkowanie Parku Planty,</li> <li>- uporządkowanie Parku Lubomirskich.</li> </ul> </li> <li>3. Podjęcie działań w celu uporządkowania ścisłego centrum miasta w rejonie od Pałacyku Gościnnego Branickich do kościoła św. Rocha</li> <li>4. Udział w pracach związanych z utworzeniem sektora miejskiego w Białostockim Muzeum Wsi</li> </ol>	Miasto Białystok poprzez Zarząd Mienia Komunalnego i we współpracy z Samorządem Województwa Podlaskiego oraz osobami i firmami prowadzącymi działalność w zakresie konserwacji zabytków oraz właścicielami obiektów
Podjęcie działań zmierzających do adaptacji zabytków lub zmiany ich funkcji (w szczególności niezagospodarowanych)	<ol style="list-style-type: none"> <li>1. Przeprowadzenie rewaloryzacji i adaptacja zabytków, wpisanych do rejestru, np. na cele publiczne: <ul style="list-style-type: none"> <li>- zespół fabryki włókienniczej Chany Marejn, ul. Częstochowska 14/2</li> <li>- zespół fabryki włókienniczej Wolfa Zilberblatta, ul. Włókiennicza 7/9</li> <li>- dom (d. zarząd fabryki włókienniczej Moesa), ul. św. Rocha 3</li> <li>- pawilon więzienny, ul. Sienkiewicza 57</li> <li>- kamienica, ul. Dąbrowskiego 14</li> </ul> </li> <li>2. Dzierżawa lub zbycie nieruchomości zabytkowych w przypadku nie znalezienia funkcji związanych z prowadzeniem zadań własnych Miasta</li> </ol>	Miasto Białystok poprzez Zarząd Mienia Komunalnego, we współpracy z osobami i firmami prowadzącymi działalność w zakresie konserwacji zabytków, a także podmiotami prawnymi i fizycznymi posiadającymi tytuł własności obiektu zabytkowego
Sukcesywne zwiększanie środków z budżetu miasta na dotacje na prace przy zabytkach	Podjęcie działań zmierzających do pozyskania środków zewnętrznych na prace konserwatorskie w szczególności przy zabytkach stanowiących własność gminy oraz udzielanie dotacji na prace przy zabytkach nie stanowiących mienia gminnego	Miasto Białystok
Realizacja 2. celu strategicznego Gminnego Programu Opieki nad Zabytkami Miasta Białegostoku w obrębie celu głównego: <b>CEL 4: WYEKSPONOWANIE POSZCZEGÓLNYCH ZABYTKÓW ORAZ WALORÓW KRAJOBRAZU KULTUROWEGO</b>		
<b>Cel kierunkowy</b>	<b>Zadanie</b>	<b>Realizacja</b>
Objęcie ochroną najbliższego sąsiedztwa zabytku celem zachowania właściwej ekspozycji obiektów i obszarów zabytkowych.	Wnioskowanie do wojewódzkiego konserwatora zabytków o objęcie dodatkową ochroną konserwatorską otoczenia zabytków, stanowiących własność Miasta, poprzez ich wpis do rejestru zabytków	Miasto Białystok
Uwzględnianie wartości ekspozycyjnych poszczególnych obiektów, układów przestrzennych i walorów krajobrazowych miasta oraz powiązanie ochrony dziedzictwa kulturowego i przyrodniczego w przestrzeni miejskiej	<ol style="list-style-type: none"> <li>1. Podjęcie działań zmierzających do właściwej ekspozycji i podkreślenia walorów artystycznych zabytków.</li> <li>2. Uwzględnienie krajobrazowego powiązania zabytków z planowanymi bulwarami nad rzeką Białą.</li> </ol>	Miasto Białystok
Wyeksponowanie zabytków wpisanych do rejestru poprzez odpowiednie ich oznakowanie	<ol style="list-style-type: none"> <li>1. Kontynuacja prac związanych z oznakowaniem zabytków nieruchomych poprzez umieszczanie tablic informacyjnych o historii i wartościach zabytków, a także ich uwzględnienie w opracowywanym Systemie Informacji Miejskiej Białegostoku</li> <li>2. Określenie zasad i konsekwentne ich wdrażanie w zakresie</li> </ol>	Miasto Białystok

	umieszczania szyldów i reklam na obiektach zabytkowych	
Realizacja 2. i 3. celu strategicznego Gminnego Programu Opieki nad Zabytkami Miasta Białegostoku w obrębie celu głównego: <b>CEL 5: PODEJMOWANIE DZIAŁAŃ ZWIĘKSZAJĄCYCH ATRAKCYJNOŚĆ ZABYTEKÓW DLA POTRZEB SPOŁECZNYCH, TURYSTYCZNYCH I EDUKACYJNYCH ORAZ WSPIERANIE INICJATYW SPRZYJAJĄCYCH WZROSTOWI ŚRODKÓW FINANSOWYCH NA OPIEKĘ NAD ZABYTEKAMI</b>		
<b>Cel kierunkowy</b>	<b>Zadanie</b>	<b>Realizacja</b>
Uwzględnienie walorów kulturowych i przyrodniczych miasta i jego okolic przy tworzeniu oferty turystycznej	1. Udostępnienie bazy danych o zabytkach i historycznych przestrzeniach miasta oraz ujęcie jej w ofercie turystycznej miasta 2. Promowanie dziedzictwa kulturowego i lokalnej tradycji w ramach programu Produkt turystyczny dla miasta Białegostoku poprzez sieć szlaków turystycznych	Miasto Białystok we współpracy z Towarzystwem Opieki nad Zabytkami i Podlaską Regionalną Organizacją Turystyczną
Włączenie miasta w międzynarodowe i krajowe programy oraz szlaki turystyczne promujące zabytki	1. Udział w programach i stowarzyszeniach nastawionych na promocję dziedzictwa kulturowego pod kątem atrakcji turystycznych 2. Udział w targach, konferencjach itp. w celu promowania wartości materialnego i niematerialnego dziedzictwa kulturowego	Miasto Białystok we współpracy z Podlaską Regionalną Organizacją Turystyczną
Popularyzacja zasobów kulturowych miasta w mediach	Współpraca z mediami (prasa, radio, telewizja, internet) w zakresie prezentacji dziedzictwa kulturowego miasta, podejmowanych działań oraz prezentacja zagadnień związanych z jego ochroną	Miasto Białystok z lokalnymi i ogólnopolskimi mediami
Edukacja w zakresie ochrony dziedzictwa kulturowego	1. Przygotowanie informacji na stronach internetowych miasta o lokalnej tradycji kształtowania zabudowy i dawnych materiałach budowlanych, rekomendowanych do stosowania w zabudowie historycznej 2. Kontynuacja prac nad przygotowywaniem internetowej bazy danych o zasobie dziedzictwa kulturowego miasta w ramach Systemu Informacji Przestrzennej GIS 3. Wsparcie finansowe projektów z zakresu edukacji dotyczącej dziedzictwa kulturowego w ramach konkursu ofert	Miasto Białystok we współpracy z Towarzystwem Opieki nad Zabytkami
Budowanie poczucia tożsamości mieszkańców poprzez wspieranie działań społecznych chroniących i promujących lokalne dziedzictwo kulturowe	1. Udzielenie wsparcia dla społecznego monitorowania stanu obiektów i przestrzeni zabytkowych poprzez popularyzację idei społecznego opiekuna zabytków 2. Obejmowanie przez Prezydenta Miasta patronatem honorowym działań społecznych, które będą służyły ochronie dziedzictwa kulturowego	Miasto Białystok we współpracy z Towarzystwem Opieki nad Zabytkami
Promocja ochrony dziedzictwa kulturowego miasta poprzez inicjowanie wydawnictw i wystaw z tej dziedziny	1. Prowadzenie działalności promocyjnej i wydawniczej 2. Dofinansowanie publikacji o zabytkach, historii i tradycji miasta, w drodze konkursu ofert 3. Współpraca i wymiana publikacji o zabytkach, historii i tradycji miasta z instytucjami zajmującymi się dziedzictwem kulturowym i jego ochroną 3. Inicjowanie, organizacja i wsparcie wystaw stałych oraz czasowych, tematycznie związanych z historią miasta i poświęconych dziedzictwu kulturowemu	Miasto Białystok we współpracy z Archiwum Państwowym w Białymstoku, instytucjami kultury i organizacjami pozarządowymi
Sukcesywne zwiększanie środków z budżetu miasta na dotacje na prace przy zabytkach	Zwiększanie, w miarę zapotrzebowania, środków w budżecie miasta na dotacje celowe na opiekę nad zabytkami	Miasto Białystok
Realizacja 3. celu strategicznego Gminnego Programu Opieki nad Zabytkami Miasta Białegostoku w obrębie celu głównego: <b>CEL 6: OKREŚLENIE WARUNKÓW WSPÓŁPRACY Z WŁAŚCICIELAMI ZABYTEKÓW, ELIMINUJĄCYCH SYTUACJE KONFLIKTOWE ZWIĄZANE Z WYKORZYSTANIEM TYCH ZABYTEKÓW</b>		
<b>Cel kierunkowy</b>	<b>Zadanie</b>	<b>Realizacja</b>
Wypracowanie czytelnych zasad finansowego wsparcia dla właścicieli obiektów zabytkowych	Informowanie właścicieli i dysponentów obiektów zabytkowych o możliwościach pozyskania środków finansowych na realizację prac przy zabytkach i warunkach otrzymania dotacji z budżetu miasta	Miasto Białystok

Upowszechnianie wśród właścicieli i użytkowników obiektów zabytkowych znajomości zasad konserwatorskich, zasad etyki i profilaktyki konserwatorskiej	<p>1. Wydawanie materiałów instruktażowych dla właścicieli i użytkowników zabytków, zawierających informacje o prowadzeniu prac i użytkowaniu zabytku zgodnie z obowiązującą praktyką konserwatorską</p> <p>2. Stworzenie bazy danych podmiotów prawnych i fizycznych, za ich zgodą, zajmujących się czynną konserwacją i renowacją obiektów zabytkowych, spełniających ustawowe wymagania do prowadzenia tych prac w celu udostępnienia właścicielom i zarządcom zabytków</p> <p>3. Promowanie prawidłowych postaw poprzez np. konkursy na dobrze utrzymywane, zadbane i otoczone właściwą opieką zabytki</p>	Miasto Białystok we współpracy z Towarzystwem Opieki nad Zabytkami
<p>Realizacja 3. celu strategicznego Gminnego Programu Opieki nad Zabytkami Miasta Białegostoku w obrębie celu głównego:</p> <p><b>CEL 7: PODEJMOWANIE PRZEDSIĘWZIĘĆ UMOŻLIWIAJĄCYCH TWORZENIE MIEJSC PRACY ZWIĄZANYCH Z OPIEKĄ NAD ZABYTKAMI</b></p>		
Cel kierunkowy	Zadanie	Realizacja
Szkolenie osób bezrobotnych w rzemiosłach związanych z tradycyjną sztuką budowlaną w celu reaktywacji na rynku pracy zanikających rzemiosł i zawodów.	Włączenie do programu szkoleń i warsztatów z zakresu tradycyjnych sztuk budowlanych w oparciu o lokalną tradycję (murarstwo, dekarstwo, ciesielstwo, kowalstwo itp.).	Miasto Białystok w uzgodnieniu i we współpracy z Powiatowym Urzędem Pracy
Stałe podnoszenie poziomu wykształcenia oraz zwiększenie liczby pracowników samorządowych zatrudnionych w sferze ochrony zabytków	Udział pracowników w specjalistycznych programach szkoleniowych, konferencjach, warsztatach, mających na celu przygotowanie i podnoszenie kwalifikacji kadr administracji samorządowej.	Miasto Białystok

## VI. ŹRÓDŁA FINASOWANIA DZIAŁAŃ WYNIKAJĄCYCH Z GMINNEGO PROGRAMU OPIEKI NAD ZABYTKAMI DLA MIASTA BIAŁEGOSTOKU

Sposób finansowania opieki nad zabytkami został określony w rozdziale 7 ustawy o ochronie zabytków i opiece nad zabytkami. Obowiązek finansowania prac konserwatorskich, restauratorskich i robót budowlanych przy zabytku mają osoby fizyczne lub inne jednostki organizacyjne, w tym także jednostki sektora finansów publicznych, posiadające tytuł prawny do zabytku. Zadania związane z opieką nad zabytkami zlokalizowanymi na terenie miasta Białegostoku mogą być finansowane z następujących źródeł:

### 1. Budżet jednostek samorządu terytorialnego

#### 1.1. Budżet Miasta Białystok

W budżecie Miasta Białystok, w dziale 921, rozdział 92120 – *Ochrona zabytków i opieka nad zabytkami* zapewnione są środki finansowe na działania związane z ochroną dziedzictwa kulturowego miasta, przeznaczane na remonty konserwatorskie obiektów będących własnością gminy, a także na ich ewidencjonowanie. Wysokość środków jest corocznie planowana w budżecie miasta, obecnie wykazuje tendencję rosnącą i zostanie taka utrzymana, w miarę potrzeb i możliwości samorządu.

W ramach zadań z zakresu administracji publicznej, z budżetu Miasta udzielane są także dotacje właścicielom i zarządcom obiektów zabytkowych, w oparciu o uchwałę Rady Miejskiej Białegostoku Nr LI/644/10 z dnia 21 stycznia 2010 r. w sprawie określenia zasad udzielania dotacji celowych na prace konserwatorskie, restauratorskie lub roboty budowlane przy zabytkach wpisanych do rejestru zabytków, znajdujących się na terenie Miasta Białystok i nie stanowiących jego własności, przyjętą na podstawie art. 82 ust. 2. ustawy o ochronie zabytków i opiece nad zabytkami.

Ponadto, na zadania w zakresie kultury, sztuki, ochrony dóbr kultury i dziedzictwa narodowego, zgodnie z ustawą z dnia 24 kwietnia 2003 r. o działalności pożytku publicznego i o wolontariacie (Dz. U. Nr 96, poz. 873, ze zm.), Miasto przeznacza środki, w ramach otwartych konkursów ofert, na realizację zadań publicznych na wspieranie działań w sferze ochrony dóbr kultury i promocji dziedzictwa kulturowego oraz edukacji społeczeństwa.



## Zestawienie środków finansowych wydatkowanych na prace remontowo- konserwatorskie i dokumentację obiektów zabytkowych z budżetu miasta. Rozdział 92120.

Rok	Kwota wydatków w zł
2004	132 748
2005	409 681
2006	691 563
2007	715 189
2008	947 122
2009	3 736 989

## Zestawienie dotacji na prace konserwatorskie przyznanych przez Miasto Białystok w latach 2005 - 2010

Rok	2005	2006	2007	2008	2009	2010
Liczba wniosków	2	3	11	7	14	16
Liczba przyznanych dotacji	2	1	8	6	8	14
Kwota udzielonych dotacji w zł	296 940	20 000	500 000	295 000	477 714	1 300 000

**1.2. Budżet samorządu Województwa Podlaskiego**

Zasady przyznawania dotacji na prace konserwatorskie, restauratorskie i roboty budowlane oraz dokumentacje konserwatorskie i archeologiczne badania wykopaliskowe przy zabytkach położonych na obszarze województwa podlaskiego, określa uchwała Sejmiku Województwa Podlaskiego Nr XVII/192/08 z dnia 21 kwietnia 2008 r. Dotacje przyznawane są na podstawie składanych wniosków w ramach konkursów ogłaszanych kilka razy do roku przez Urząd Marszałkowski Województwa Podlaskiego.

Samorząd Województwa Podlaskiego, zgodnie z ustawą z dnia 24 kwietnia 2003 r. o działalności pożytku publicznego i o wolontariacie (Dz. U. Nr 96, poz. 873 ze zm.), udziela także dotacji w ramach otwartych konkursów ofert na zadania z zakresu kultury, sztuki, ochrony dóbr kultury i dziedzictwa narodowego.

**2. Dotacje z budżetu Państwa****2.1. Budżet Podlaskiego Wojewódzkiego Konserwatora Zabytków**

Dotacje na prace, określone w art. 77 ustawy o ochronie zabytków i opiece nad zabytkami z dnia 23 lipca 2003 r., przyznawane są ze środków finansowych z budżetu państwa w części, której dysponentem jest wojewoda, w ramach ogłaszanych corocznie naborów wniosków przez Podlaskiego Wojewódzkiego Konserwatora Zabytków w Białymstoku.

**2.2. Dotacje z budżetu Ministra Kultury i Dziedzictwa Narodowego**

Minister Kultury i Dziedzictwa Narodowego ogłasza nabór wniosków na udzielenie dotacji w ramach programów w dziedzinie kultury i dziedzictwa narodowego, z określeniem priorytetów na dany rok i odpowiednim budżetem. Priorytety te co roku ulegają zmianie, jednak zawsze obejmują zadania z zakresu ochrony zabytków i opieki nad zabytkami. Podmioty uprawnione do składania wniosków są określone w regulaminie każdego programu.

**2.3. Dotacje celowe z Funduszu Kościelnego**

Dysponentem dotacji jest minister właściwy do spraw wyznań religijnych oraz mniejszości narodowych i etnicznych – obecnie Minister Spraw Wewnętrznych i Administracji. Dotacje udzielane są wyłącznie na remonty i konserwację zabytkowych obiektów o charakterze sakralnym, na wykonywanie podstawowych prac zabezpieczających sam obiekt (w szczególności remonty dachów, stropów, ścian i elewacji, osuszanie i odgrzybianie, izolację, remonty i wymianę zużytej

stolarki okiennej i drzwiowej, instalacji elektrycznej, odgromowej, przeciwłamaniowej i przeciwpożarowej itp.).

Podmiotami uprawnionymi do otrzymywania środków Funduszu Kościelnego są:

1. osoby prawne Kościoła Katolickiego;
2. osoby prawne innych kościołów i związków wyznaniowych działających na podstawie ustaw o stosunku Państwa do kościołów oraz związków wyznaniowych;
3. osoby prawne kościołów i związków wyznaniowych wpisanych do rejestru kościołów i związków wyznaniowych, o którym mowa w art. 30 ustawy z dnia 17 maja 1989 r. o gwarancjach wolności sumienia i wyznania (Dz. U. z 2005 Nr 231, poz. 1965, ze zm.)

### 3. Środki unijne

W ramach środków unijnych przewidzianych jest szereg mechanizmów i programów finansowania (m.in. Regionalne Programy Operacyjne, fundusze strukturalne itp.) wszelkich działań związanych z dziedzictwem kulturowym. Z uwagi na częste zmiany w zasadach i kryteriach dotyczących możliwości pozyskiwania środków finansowych na zadania związane z ochroną i opieką nad zabytkami, aktualne informacje na ich temat znajdują się na stronach internetowych poszczególnych ministerstw.

### VII. INSTRUMENTARIUM REALIZACJI PROGRAMU OPIEKI NAD ZABYTKAMI

Realizacja programu będzie się odbywać poprzez wskazane zadania gminy na rzecz osiągnięcia priorytetów w nim przyjętych. Podstawę niniejszego instrumentarium stanowią obowiązujące przepisy prawne i zawarte w nich regulacje dotyczące instrumentów prawno-ekonomicznych i finansów publicznych.

Zakłada się, że zadania określone w gminnym programie opieki nad zabytkami będą wykonywane za pomocą następujących instrumentów:

1. **instrumentów prawnych** – wynikających z przepisów ustawowych (m.in. uchwalanie miejscowych planów zagospodarowania przestrzennego, wnioskowanie o wpis do rejestru zabytków obiektów będących własnością gminy, wykonywanie decyzji administracyjnych, np. wojewódzkiego konserwatora zabytków);
2. **instrumentów finansowych** (m.in. finansowanie prac konserwatorskich i remontowych przy obiektach zabytkowych będących własnością gminy, korzystanie z programów uwzględniających finansowanie z funduszy europejskich oraz dotacje, subwencje, dofinansowania, zachęty finansowe dla właścicieli i posiadaczy obiektów zabytkowych);
3. **instrumentów koordynacji** (m.in. poprzez realizację projektów i programów dotyczących ochrony dziedzictwa kulturowego zapisanych w wojewódzkich, powiatowych i gminnych strategiach, planach rozwoju lokalnego itp., współpraca z ośrodkami naukowymi i akademickimi, współpraca z organizacjami wyznaniowymi w zakresie ochrony i opieki nad zabytkami);
4. **instrumentów społecznych** (m.in. poprzez działania edukacyjne, promocyjne, współdziałanie z organizacjami pozarządowymi, działania prowadzące do tworzenia miejsc pracy związanych z opieką nad zabytkami);
5. **instrumentów kontrolnych** (m.in. aktualizacja gminnej ewidencji zabytków, monitoring stanu zagospodarowania przestrzennego oraz stanu zachowania dziedzictwa kulturowego).

### VIII. ZASADY OCENY REALIZACJI GMINNEGO PROGRAMU OPIEKI NAD ZABYTKAMI

Zgodnie art. 87 ust. 5 ustawy o ochronie zabytków i opiece nad zabytkami prezydent miasta przedkłada, co dwa lata, radzie miejskiej sprawozdanie z realizacji programu. Wykonanie sprawozdania będzie poprzedzać ocena poziomu realizacji gminnego programu uwzględniająca:

- 1) wykonanie zadań przyjętych do realizacji w okresie czteroletnim obowiązywania gminnego programu opieki nad zabytkami,
- 2) efektywność ich wykonania.

Ocena realizacji programu prowadzona będzie w oparciu o następujące kryteria:

**W ramach priorytetu I: badanie zasobu dziedzictwa kulturowego miasta i kompletowanie jego dokumentacji w celu ustalenie właściwego zakresu ochrony**

- ilość opracowanych prac studialnych (studia historyczno-urbanistyczne, studia krajobrazowe, katalogi typów zabudowy regionalnej i detalu architektonicznego),
- ilość opracowanych dokumentacji inwentaryzacyjnych i ekspertyz technicznych,
- ilość opracowanych projektów rewaloryzacji i adaptacji zabytków,
- ilość sporządzonych kart adresowych obiektów w gminnej ewidencji zabytków.

**W ramach priorytetu II: upowszechnianie wiedzy na temat dziedzictwa kulturowego miasta**

- liczba szkoleń oraz liczba pracowników biorących udział w szkoleniach związanych z ochroną dziedzictwa kulturowego,
- liczba zrealizowanych konkursów, wystaw, działań edukacyjnych na terenie gminy,
- liczba opracowanych, wydanych wydawnictw (w tym folderów promocyjnych, przewodników),
- zakres współpracy z organizacjami pozarządowymi (ilość działań, wysokość środków).

**W ramach priorytetu III: poprawa stanu zachowania zasobu zabytkowego**

- poziom (w %) wydatków budżetu gminy na ochronę i opiekę nad zabytkami,
- wartość finansowa wykonanych prac remontowo-konserwatorskich przy zabytkach na terenie miasta oraz liczba obiektów poddanych rewaloryzacji,
- liczba zabytków przeznaczonych do adaptacji,
- poziom (w %) objęcia terenu gminy wykonanymi miejscowymi planami zagospodarowania przestrzennego,
- liczba wniosków o wpis do rejestru zabytków obszarów, obiektów i zespołów zabytkowych,
- liczba utworzonych szlaków turystycznych, itp.

**Załącznik Nr 1**  
do Załącznika do uchwały Nr LVII/731/10  
Rady Miejskiej Białegostoku  
z dnia 24 czerwca 2010 r.

ZAŁĄCZNIK NR 1. GMINNA EWIDENCJA ZABYTKÓW MIASTA BIAŁEGOSTOKU (na podstawie wojewódzkiej ewidencji zabytków Podlaskiego Wojewódzkiego Konserwatora Zabytków, stan na dzień 17.05.2010)			
L.P.	OKREŚLENIE OBIEKTU	ULICA	NUMER REJESTRU
1.	Teren części miasta Białegostoku		A-286 z 1.09.1977
2.	Teren części miasta, na którym przebiega ul. Warszawska (na odcinku ograniczonym od zachodu ulicą Sienkiewicza, od wschodu ulicą Majową oraz ulicą E. Orzeszkowej. Pierzeja południowa obejmuje numery posesji od 2 do 58, północna od 1 do nr 67.		A-287 z 15.05.1975
3.	Rynek wraz z „placem przykościelnym” przy Ryнку Kościuszki		A-189 z 30.06.2008
4.	Park Planty	ul. Mickiewicza, Akademicka, Skłodowskiej	A-137 z 18.12.1986
5.	Bulwary im. Z. Kościalkowskiego	ul. Akademicka/Legionowa	A-137 z 16.04.1998
6.	Park Stary	ul. Mickiewicza/Branickiego/Elektryczna	A-133 z 15.12.1978
7.	Park Zwierzyniec	ul. Zwierzyniecka/11 Listopada	A-138 z 30.12.1986
8.	Cmentarz wojskowy	ul. 11 listopada	A-85 z 31.12.1985
9.	D. Willa Miejska, ob. budynek Uniwersytetu w Białymstoku	ul. Akademicka 2	
10.	Fabryka Commichau, ob. szkoła	ul. Antoniuk Fabryczny 1	
11.	Dom mieszkalny z 4 ćwierci XIX w, dawniej własność rodziny fabrykanckiej Commichau	ul. Antoniuk Fabryczny 12	671 z 24.11.1967
12.	Dawna willa miejska	ul. Artyleryjska 2/3	
13.	Budynek dawnej willi fabrykanta Steina	ul. Artyleryjska 9	505 z 20.10.1981
14.	Dom	ul. Augustowska 5	
15.	Budynek biurowy w zespole fabryki Nowika	ul. Augustowska 6	693 z 28.11.1989
16.	Zespół fabryki Nowika	ul. Augustowska 6	693 z 28.11.1989
17.	Wieża ciśnieni w zespole fabryki Nowika	ul. Augustowska 6	693 z 28.11.1989
18.	Zespół zabudowań mieszkalnych, koszarowych, administracyjnych, gospodarczych i magazynowych dawnego Mariampolskiego Pułku Huzarów obecnie Podlaski Oddział straży Granicznej im. Gen. Henryka Minkiewicza	ul. Bema 100	816 z 23.09.1996
19.	Budynek nr 1, wartownia (w zespole zabudowań mieszkalnych, koszarowych, administracyjnych, gospodarczych i magazynowych dawnego Mariampolskiego Pułku Huzarów obecnie Podlaski Oddział straży Granicznej im. Gen. Henryka Minkiewicza)	ul. Bema 100	816 z 23.09.1996
20.	Budynek nr 2 (w zespole zabudowań mieszkalnych, koszarowych, administracyjnych, gospodarczych i magazynowych dawnego Mariampolskiego Pułku Huzarów obecnie Podlaski Oddział straży Granicznej im. Gen. Henryka Minkiewicza)	ul. Bema 100	816 z 23.09.1996
21.	Budynek nr 3 (w zespole zabudowań mieszkalnych, koszarowych, administracyjnych, gospodarczych i magazynowych dawnego Mariampolskiego Pułku Huzarów obecnie Podlaski Oddział straży Granicznej im. Gen. Henryka Minkiewicza)	ul. Bema 100	816 z 23.09.1996
22.	Budynek nr 4 (w zespole zabudowań mieszkalnych, koszarowych, administracyjnych, gospodarczych i magazynowych dawnego Mariampolskiego Pułku Huzarów obecnie Podlaski Oddział straży Granicznej im. Gen. Henryka Minkiewicza)	ul. Bema 100	816 z 23.09.1996
23.	Budynek nr 5 (w zespole zabudowań mieszkalnych, koszarowych, administracyjnych, gospodarczych i magazynowych dawnego Mariampolskiego Pułku Huzarów obecnie Podlaski Oddział straży Granicznej im. Gen. Henryka Minkiewicza)	ul. Bema 100	816 z 23.09.1996
24.	Budynek nr 6 (w Zespole zabudowań mieszkalnych, koszarowych, administracyjnych, gospodarczych i magazynowych dawnego Mariampolskiego Pułku Huzarów obecnie Podlaski Oddział straży Granicznej im. Gen. Henryka Minkiewicza)	ul. Bema 100	816 z 23.09.1996
25.	Budynek nr 7 (w zespole zabudowań mieszkalnych, koszarowych, administracyjnych, gospodarczych i magazynowych dawnego Mariampolskiego Pułku Huzarów obecnie Podlaski Oddział straży Granicznej im. Gen. Henryka Minkiewicza)	ul. Bema 100	816 z 23.09.1996
26.	Budynek nr 8 (w zespole zabudowań mieszkalnych, koszarowych, administracyjnych, gospodarczych i magazynowych dawnego Mariampolskiego Pułku Huzarów obecnie Podlaski Oddział straży Granicznej im. Gen. Henryka Minkiewicza)	ul. Bema 100	816 z 23.09.1996

27.	Budynek nr 14 (w Zespole zabudowań mieszkalnych, koszarowych, administracyjnych, gospodarczych i magazynowych dawnego Mariampolskiego Pułku Huzarów obecnie Podlaski Oddział straży Granicznej im. Gen. Henryka Minkiewicza)	ul. Bema 100	816 z 23.09.1996
28.	Budynek nr 17 (w zespole zabudowań mieszkalnych, koszarowych, administracyjnych, gospodarczych i magazynowych dawnego Mariampolskiego Pułku Huzarów obecnie Podlaski Oddział straży Granicznej im. Gen. Henryka Minkiewicza)	ul. Bema 100	816 z 23.09.1996
29.	Budynek nr 19 (w zespole zabudowań mieszkalnych, koszarowych, administracyjnych, gospodarczych i magazynowych dawnego Mariampolskiego Pułku Huzarów obecnie Podlaski Oddział straży Granicznej im. Gen. Henryka Minkiewicza)	ul. Bema 100	816 z 23.09.1996
30.	Budynek nr 20 (w zespole zabudowań mieszkalnych, koszarowych, administracyjnych, gospodarczych i magazynowych dawnego Mariampolskiego Pułku Huzarów obecnie Podlaski Oddział straży Granicznej im. Gen. Henryka Minkiewicza)	ul. Bema 100	816 z 23.09.1996
31.	Budynek nr 21 (w zespole zabudowań mieszkalnych, koszarowych, administracyjnych, gospodarczych i magazynowych dawnego Mariampolskiego Pułku Huzarów obecnie Podlaski Oddział straży Granicznej im. Gen. Henryka Minkiewicza)	ul. Bema 100	816 z 23.09.1996
32.	Budynek nr 22 (w zespole zabudowań mieszkalnych, koszarowych, administracyjnych, gospodarczych i magazynowych dawnego Mariampolskiego Pułku Huzarów obecnie Podlaski Oddział straży Granicznej im. Gen. Henryka Minkiewicza)	ul. Bema 100	816 z 23.09.1996
33.	Budynek nr 30 w zespole zabudowań mieszkalnych, koszarowych, administracyjnych, gospodarczych i magazynowych dawnego Mariampolskiego Pułku Huzarów obecnie Podlaski Oddział straży Granicznej im. Gen. Henryka Minkiewicza)	ul. Bema 100	816 z 23.09.1996
34.	Gmach użyteczności publicznej (Szkoła)	ul. Bohaterów Monte Cassino 25	
35.	Dom mieszkalny, ob. mieszkalno-biurowy	ul. Botaniczna 6	
36.	Dom mieszkalny	ul. Bukowa 4	670 z 1.12.1987
37.	Dom mieszkalny	ul. Chopina 1	
38.	Dom mieszkalny	ul. Chopina 11	
39.	Dom mieszkalny	ul. Ciepła 1	732 z 11.06.1993
40.	Dom mieszkalny	ul. Czackiego 2	A-280 z 18.11.1988
41.	Budynek plebani przy Kościele par. p.w. Chrystusa Króla i św. Rocha	ul. Ks. A. Abramowicza 1	193 z 12.03.1975
42.	Cmentarz przy kościele św. Rocha	ul. Dąbrowskiego	A-193 z 12.12.1975
43.	Kamienica	ul. Dąbrowskiego 14	831 z 23.07.1997
44.	Dom mieszkalny (kamienica), ob. dom mieszkalny i sklep	ul. Dąbrowskiego 16	
45.	Budynek mieszkalny	ul. Dąbrowskiego 22	737 z 22.11.1988
46.	Dom mieszkalny (kamienica), ob. mieszkalny, biurowy	ul. Dąbrowskiego 24	
47.	Dom	ul. Dojlidy Fabryczne 15	
48.	Dawny pałac Hasbacha	ul. Dojlidy Fabryczne 23	A-134 z 8.12.1981
49.	Park przy Dawnym Pałacu Hasbacha	ul. Dojlidy Fabryczne 23	A-134 z 18.12.1986
50.	Budynek starej kotłowni stanowiący część budynku fabrycznego w d. Fabryce Hasbacha	ul. Dojlidy Fabryczne 24	
51.	Komin murowany w zespole d. Fabryki Hasbacha	ul. Dojlidy Fabryczne 24	
52.	Dawny Pałac Lubomirskich	ul. Dojlidy Fabryczne 26	A-139 z 2.08.1950
53.	Park przy Pałacu Lubomirskich	ul. Dojlidy Fabryczne	A-139 z 2.08.1950
54.	Dom mieszkalny dawna stróżówka	ul. Dojlidy Fabryczne 26a	
55.	Budynek mieszkalny	ul. Dojlidy Fabryczne 3	
56.	Budynek Teatru Dramatycznego	ul. Elektryczna 12	396 z 14.04.1977
57.	Elektrociepłownia I, elektrownia	ul. Elektryczna 13	
58.	Dawna willa miejska	ul. Elektryczna 6	600 z 17.04.1985
59.	Dom mieszkalny (kamienica)	ul. Elektryczna 8	
60.	Kamienica miejska, ob. szkoła	ul. Fabryczna 10	771 z 15.06.1993
61.	Dom mieszkalny	ul. Gdańska 1a	
62.	Szkoła- Gmach użyteczności publicznej	ul. Gdańska 25	
63.	Dom mieszkalny	ul. Gliniana 14	
64.	Dom mieszkalny	ul. Gliniana 18	
65.	Dom mieszkalny	ul. Gliniana 6	
66.	Dom mieszkalny	ul. Gliniana 6/1	
67.	Dom mieszkalny	ul. Gliniana 6/2	
68.	Dom	ul. Gliniana 8	
69.	Dom mieszkalny	ul. Grunwaldzka 22	825 z 5.02.1997
70.	Dom mieszkalny	ul. Jurowiecka 10	
71.	Zespół zabudowań mieszkalnych, koszarowych, administracyjnych gospodarczych i magazynowych dawnego 10 pułku ułanów litewskich obecnie 18 brygady zmotoryzowanej	ul. Kawaleryjska 70	806 z 25.10.1995
72.	Budynek nr 1, sztabowy (w zespole zabudowań mieszkalnych, koszarowych, administracyjnych gospodarczych i magazynowych dawnego 10 pułku ułanów litewskich obecnie 18 brygady zmotoryzowanej)	ul. Kawaleryjska 70	806 z 25.10.1995

73.	Budynek nr 2 sztabowy (w zespole zabudowań mieszkalnych, koszarowych, administracyjnych gospodarczych i magazynowych dawnego 10 pułku ułanów litewskich obecnie 18 brygady zmotoryzowanej)	ul. Kawaleryjska 70	806 z 25.10.1995
74.	Budynek nr 3 administracyjno mieszkalny (w zespole zabudowań mieszkalnych, koszarowych, administracyjnych gospodarczych i magazynowych dawnego 10 pułku ułanów litewskich obecnie 18 brygady zmotoryzowanej)	ul. Kawaleryjska 70	806 z 25.10.1995
75.	Budynek nr 8 administracyjny (w zespole zabudowań mieszkalnych, koszarowych, administracyjnych gospodarczych i magazynowych dawnego 10 pułku ułanów litewskich obecnie 18 brygady zmotoryzowanej)	ul. Kawaleryjska 70	806 z 25.10.1995
76.	Budynek nr 12 gospodarczy (w zespole zabudowań mieszkalnych, koszarowych, administracyjnych gospodarczych i magazynowych dawnego 10 pułku ułanów litewskich obecnie 18 brygady zmotoryzowanej)	ul. Kawaleryjska 70	806 z 25.10.1995
77.	Budynek nr 13 dawny maneż (w zespole zabudowań mieszkalnych, koszarowych, administracyjnych gospodarczych i magazynowych dawnego 10 pułku ułanów litewskich obecnie 18 brygady zmotoryzowanej)	ul. Kawaleryjska 70	806 z 25.10.1995
78.	Budynek nr 16 gospodarczy (w zespole zabudowań mieszkalnych, koszarowych, administracyjnych gospodarczych i magazynowych dawnego 10 pułku ułanów litewskich obecnie 18 brygady zmotoryzowanej)	ul. Kawaleryjska 70	806 z 25.10.1995
79.	Budynek nr 18 gospodarczy (w zespole zabudowań mieszkalnych, koszarowych, administracyjnych gospodarczych i magazynowych dawnego 10 pułku ułanów litewskich obecnie 18 brygady zmotoryzowanej)	ul. Kawaleryjska 70	806 z 25.10.1995
80.	Budynek nr 21 koszarowy (w zespole zabudowań mieszkalnych, koszarowych, administracyjnych gospodarczych i magazynowych dawnego 10 pułku ułanów litewskich obecnie 18 brygady zmotoryzowanej)	ul. Kawaleryjska 70	806 z 25.10.1995
81.	Budynek nr 23 gospodarczy (w zespole zabudowań mieszkalnych, koszarowych, administracyjnych gospodarczych i magazynowych dawnego 10 pułku ułanów litewskich obecnie 18 brygady zmotoryzowanej)	ul. Kawaleryjska 70	806 z 25.10.1995
82.	Budynek nr 27 gospodarczy (w zespole zabudowań mieszkalnych, koszarowych, administracyjnych gospodarczych i magazynowych dawnego 10 pułku ułanów litewskich obecnie 18 brygady zmotoryzowanej)	ul. Kawaleryjska 70	806 z 25.10.1995
83.	Budynek nr 32 tzw. Szwadron koszarowy (w zespole zabudowań mieszkalnych, koszarowych, administracyjnych gospodarczych i magazynowych dawnego 10 pułku ułanów litewskich obecnie 18 brygady zmotoryzowanej)	ul. Kawaleryjska 70	806 z 25.10.1995
84.	Budynek 33 tzw szwadron koszarowy (w zespole zabudowań mieszkalnych, koszarowych, administracyjnych gospodarczych i magazynowych dawnego 10 pułku ułanów litewskich obecnie 18 brygady zmotoryzowanej)	ul. Kawaleryjska 70	806 z 25.10.1995
85.	Budynek nr 38 gospodarczy (zespole zabudowań mieszkalnych, koszarowych, administracyjnych gospodarczych i magazynowych dawnego 10 pułku ułanów litewskich obecnie 18 brygady zmotoryzowanej)	ul. Kawaleryjska 70	806 z 25.10.1995
86.	Budynek nr 40 dawny lazaret (w zespole zabudowań mieszkalnych, koszarowych, administracyjnych gospodarczych i magazynowych dawnego 10 pułku ułanów litewskich obecnie 18 brygady zmotoryzowanej)	ul. Kawaleryjska 70	806 z 25.10.1995
87.	Budynek nr 42 stołówka żołnierska (w zespole zabudowań mieszkalnych, koszarowych, administracyjnych gospodarczych i magazynowych dawnego 10 pułku ułanów litewskich obecnie 18 brygady zmotoryzowanej)	ul. Kawaleryjska 70	806 z 25.10.1995
88.	Budynek nr 53 przedszkole garnizonowe (w zespole zabudowań mieszkalnych, koszarowych, administracyjnych gospodarczych i magazynowych dawnego 10 pułku ułanów litewskich obecnie 18 brygady zmotoryzowanej)	ul. Kawaleryjska 70	806 z 25.10.1995
89.	Trzy budynki mieszkalne kadry usytuowane na północ od budynku administracyjno-mieszkalnego nr 3 (Zarząd Garnizonowej Administracji Mieszkań) (w zespole zabudowań mieszkalnych, koszarowych, administracyjnych gospodarczych i magazynowych dawnego 10 pułku ułanów litewskich obecnie 18 brygady zmotoryzowanej)	ul. Kawaleryjska 70	806 z 25.10.1995
90.	budynek nr 25 gospodarczy (w zespole zabudowań mieszkalnych, koszarowych, administracyjnych gospodarczych i magazynowych dawnego 10 pułku ułanów litewskich obecnie 18 brygady zmotoryzowanej)	ul. Kawaleryjska 70	806 z 25.10.1995
91.	D. fabryka ob. budynek produkcyjny	ul. Kijowska 1	734 z 14.03.1990

92.	Brama wjazdowa wraz z murkami do Pałacu Branickich obecnie Akademii Medycznej	ul. Kilińskiego 1	A-271 z 2.12.1958
93.	Pawilon tokański w parku pałacowym Branickich	ul. Kilińskiego 1	A-257 z 20.10.1966
94.	Pawilon włoski w parku pałacowym Branickich	ul. Kilińskiego 1	A-256 z 20.10.1966
95.	Kamienica miejska	ul. Kilińskiego 10	A-207 z 25.10.1993
96.	Dom mieszkalny (kamienica)	ul. Kilińskiego 12	
97.	Dom mieszkalny (kamienica)	ul. Kilińskiego 13	A-208 z 17.11.1997
98.	Dom (kamienica)	ul. Kilińskiego 15	A-209 z 24.04.1982
99.	Dawna Łoża Masońska	ul. Kilińskiego 16	A-210 z 11.03.1957
100.	Budynek murowany z XVIII wieku	ul. Kilińskiego 6	A-214 z 20.01.1953
101.	Kamienica	ul. Kilińskiego 8	A-212 z 15.02.1979
102.	Dom mieszkalny (kamienica)	ul. Kilińskiego 9	
103.	Budynek Dworca PKP	ul. Kolejowa 1	A-238 z 28.05.1985
104.	Budynek ekspedycji kolejowej w zespole dworca PKP Białystok Centralny	ul. Kolejowa 26	A-238 z 31.01.1996
105.	Wieża ciśnień	ul. Kopernika	
106.	Zespół więzienia carskiego obecnie areszt śledczy (budynek administracyjny, pawilon więzienny, pawilon szpitalny, pawilon gospodarczy, mur ogrodzeniowy)	ul. Kopernika 21	A-28 z 29.01.2002
107.	Dom	ul. Kopernika 50	
108.	Dom mieszkalny	ul. Koszykowa 1	A-145 z 31.10.2005
109.	Dom mieszkalny	ul. Koszykowa 12	
110.	Dom mieszkalny	ul. Koszykowa 14	
111.	Dom mieszkalny	ul. Koszykowa 15	
112.	Dom mieszkalny	ul. Koszykowa 16	
113.	Dom mieszkalny	ul. Koszykowa 18	
114.	Dom mieszkalny	ul. Koszykowa 19	
115.	Dom mieszkalny	ul. Koszykowa 2	
116.	Dom mieszkalny	ul. Koszykowa 21	
117.	Dom mieszkalny	ul. Koszykowa 22	
118.	Dom mieszkalny	ul. Koszykowa 22 (w podwórzu)	
119.	Dom mieszkalny	ul. Koszykowa 23	
120.	Dom mieszkalny	ul. Koszykowa 25	
121.	Dom mieszkalny	ul. Koszykowa 26	
122.	Dom mieszkalny	ul. Koszykowa 27	
123.	Dom mieszkalny	ul. Koszykowa 27/1	
124.	Dom mieszkalny	ul. Koszykowa 3	
125.	Dom mieszkalny	ul. Koszykowa 31	
126.	Dom mieszkalny	ul. Koszykowa 5	
127.	Dom mieszkalny	ul. Koszykowa 6	
128.	Dom mieszkalny	ul. Koszykowa 8	
129.	Dom mieszkalny	ul. Koszykowa 9	
130.	Plebania murowana przy Kościele farnym	ul. Kościelna 1	A-205 z 28.02.1957
131.	Kościół katedralny parafialny p.w. Wniebowzięcia NMP	ul. Kościelna 1	A-192 z 28.01.1980
132.	Kamienica murowana	ul. Krakowska 1	A-291 z 20.11.1998
133.	dom mieszkalny	ul. Kraszewskiego 15 a	A-264 z 8.09.1989
134.	Dom mieszkalny	ul. Kraszewskiego 24/1	
135.	Dom mieszkalny	ul. Kraszewskiego 41	
136.	Zespół zabytkowej zabudowy osady fabrycznej	ul. Ks. Stanisława Suchowolca	A-134 z 26.06.1987
137.	Dom mieszkalny (Zespół zabytkowej zabudowy osady fabrycznej)	ul. Ks. Stanisława Suchowolca 25	A-134 z 26.06.1987
138.	Dom mieszkalny (Zespół zabytkowej zabudowy osady fabrycznej)	ul. Ks. Stanisława Suchowolca 25 a	A-134 z 26.06.1987
139.	Dom mieszkalny (Zespół zabytkowej zabudowy osady fabrycznej)	ul. Ks. Stanisława Suchowolca 25 b	A-134 z 26.06.1987
140.	Dom mieszkalny (Zespół zabytkowej zabudowy osady fabrycznej)	ul. Ks. Stanisława Suchowolca 25 c	A-134 z 20.06.1987
141.	Dom mieszkalny (Zespół zabytkowej zabudowy osady fabrycznej)	ul. Ks. Stanisława Suchowolca 25 d	A-134 z 26.06.1987
142.	Dom mieszkalny (Zespół zabytkowej zabudowy osady fabrycznej)	ul. Ks. Stanisława Suchowolca 25 e	A-134 z 26.06.1987
143.	Dom mieszkalny, (Zespół zabytkowej zabudowy osady fabrycznej)	ul. Ks. Stanisława Suchowolca 25 f	A-134 z 26.06.1987
144.	Dom mieszkalny (Zespół zabytkowej zabudowy osady fabrycznej)	ul. Ks. Stanisława Suchowolca 25 g	A-134 z 26.06.1987
145.	Budynek mieszkalny d. Czworak zespole Browaru Dojlidy (obecnie nie istnieje)	ul. Ks. Stanisława Suchowolca 30	814 z 20.02.1996
146.	Kościół par. p.w. Chrystusa Króla i św. Rocha wraz z ogrodzeniem i otaczającym terenem ograniczonym od ul. Dąbrowskiego Manifestu Lipcowego, od zachodu linią rozgraniczającą własność parafii na długości ok. 140 m	ul. Ks. A. Abramowicza 1	A-193 z 12.12.1975
147.	Kościół par. p.w. Niepokalanego Serca Maryi i MB Ostrobramskiej	ul. ks. Suchowolca 27	A-195 z 17.05.1994
148.	Plebania drewniana przy Kościele par. p.w. Niepokalanego Serca Maryi i MB Ostrobramskiej	ul. ks. Suchowolca 27	A-195 z 14.12.1981
149.	Kaplica p.w. św. Tadeusza Judy	ul. Ks. Suchowolca	A-195 z 17.05.1994
150.	Cmentarz przykościelny	ul. Ks. Suchowolca	A-195 z 17.05.1994
151.	Studnia wiążąca się z murem okalającym dziedziniec, na osi prawego skrzydła Pałacu Branickich		A-255 z 2.12.1958
152.	Kamienica staromiejska, ob. Arcybiskupia Kuria Prawosławna	ul. Św. Mikołaja 3	A-201 z 22.12.1982
153.	Budynek d. Domu Partii KW PZPR	pl. Uniwersytecki 1	A-229 z 9.09.1993
154.	Cerkiew murowana p.w. św. Mikołaja (Sobór Katedralny)	ul. Lipowa 15	A-200 z 24.01.1957
155.	Kamienica	ul. Lipowa 24	A-244 z 22.12.1981

156.	Kamienica	ul. Lipowa 28	A-246 z 28.04.1982
157.	Hotel	ul. Lipowa 3/5	
158.	Kamienica miejska	ul. Lipowa 30	A-247 z 2.10.1986
159.	D. zespół pałacowy - ogrodzenie	ul. Lipowa 35	475 z 27.11.1979
160.	D. zespół pałacowy - pałac	ul. Lipowa 35	475 z 27.11.1979
161.	D. zespół pałacowy - oficyna	ul. Lipowa 35	475 z 27.11.1979
162.	Szkola-Gmach użyteczności publicznej-dawna szkoła rzemieślnicza	ul. Lipowa 41	
163.	Żydowska Szkoła Rzemieślnicza, ob. Zespół Szkół nr 16,	ul. Lipowa 41 d	A-265 z 17.11.2009
164.	Kamienica	ul. Lipowa 47	A-248 z 23.08.1994
165.	Kompleks Budynków Sądu Okręgowego	ul. M.C. Skłodowskiej	
166.	Dom	ul. Mazowiecka 31/1	
167.	Dom mieszkalny	ul. Mazowiecka 33	
168.	Dom mieszkalny	ul. Mazowiecka 35	
169.	Willa miejska	ul. Mazowiecka 37	
170.	Dom	ul. Mazowiecka 52	A-232 z 29.04.2009
171.	Studnia wiążąca się z murem okalającym dziedziniec na osi lewego skrzydła pałacu Branickich		A-254 z 2.12.1958
172.	Gmach użyteczności publicznej-Budynek dawny Instytut panien szlacheckich-budynek I	ul. Mickiewicza 1	
173.	Barokowy Pałac, dawny Branickich obecnie siedziba Akademii Medycznej	ul. Mickiewicza 1 / ul. Kilińskiego 1	A-252 z 1.12.1958
174.	Park Stylowy o przestrzeni 10,60 ha przy Pałacu Branickich		A-260 z 2.12.1958
175.	Budynek mieszkalny	ul. Mickiewicza 11	
176.	Willa fabrykanta	ul. Mickiewicza 15	642 z 13.04.1987
177.	Budynek dwukondygnacyjny usytuowany równolegle do lewego skrzydła Pałacu Branickich	ul. Mickiewicza 2	A-259 z 2.12.1958
178.	Gmach użyteczności publicznej tzw. "Pedagogicum" Budynek Instytutu Panien Szlacheckich	ul. Mickiewicza 2 b	
179.	Gmach użyteczności publicznej budynek Instytutu Panien Szlacheckich	ul. Mickiewicza 2 b	
180.	Zespół pałacowo-ogrodowy Branickich	ul. Mickiewicza 2-2b, ul. Kilińskiego 1	
181.	Dom mieszkalny	ul. Mickiewicza 25	
182.	Budynek dwukondygnacyjny przy ul. Mickiewicza 2 dawna oranżeria Pałacu Branickich	ul. Mickiewicza 2b	A-258 z 2.12.1958
183.	Gmach użyteczności publicznej Izba skarbową - dawna	ul. Mickiewicza 3	
184.	Willa miejska	ul. Mickiewicza 34	
185.	Hala produkcyjna kapeluszy w zespole fabryki sukna "Nowik i Synowie", obecnie Zespół Szkół Włókienniczych w Białymstoku	ul. Mickiewicza 43	669 z 24.11.1987
186.	Gmach użyteczności publicznej- dawny sąd okręgowy	ul. Mickiewicza 5	
187.	Dom mieszkalny	ul. Młynowa 23	
188.	Kamienica staromiejska	ul. Modlińska 2	523 z 22.08.1984
189.	Dom mieszkalny	ul. Modlińska 5	
190.	Magazyn	ul. Modlińska 8/1	
191.	Dom mieszkalny	ul. Nowowarszawska 11	748 z 19.06.1991
192.	Dom mieszkalny	ul. Nowowarszawska 20	A-155 z 9.11.2006
193.	Kamienica	ul. Nowy Świat 17	
194.	Kamienica	ul. Nowy Świat 9	517 z 4.05.1982
195.	Kamienica	ul. Ogrodowa 2	A-243 z 30.11.1984
196.	Budynek mieszkalny drewniany	ul. Orła 7	
197.	Kamienica	ul. Orzeszkowej 15	
198.	Budynek usługowo-mieszkalny	ul. Pałacowa 1	
199.	Budynek dawnej szkoły żydowskiej	ul. Pałacowa 3	643 z 26.01.1988
200.	Budynek mieszkalny	ul. Pałacowa 3/1	
201.	Dom	ul. Parkowa 13	
202.	Willa miejska	ul. Parkowa 6	468 z 14.09.1979
203.	Dom mieszkalny	ul. Piasta 12	
204.	Dom mieszkalny	ul. Piasta 17	
205.	Dom mieszkalny	ul. Piasta 18	
206.	Dom mieszkalny	ul. Piasta 19	
207.	Dom mieszkalny	ul. Piasta 21	
208.	Dom mieszkalny	ul. Piasta 24	
209.	Dom mieszkalny	ul. Piasta 25	
210.	Dom mieszkalny	ul. Piasta 27	
211.	Dom mieszkalny	ul. Piasta 27/2 i 27/3	
212.	Dom mieszkalny	ul. Piasta 30	
213.	Dom mieszkalny	ul. Piasta 32	
214.	Dom mieszkalny	ul. Piasta 33	
215.	Dom mieszkalny	ul. Piasta 35	
216.	Dom mieszkalny	ul. Piasta 35a	
217.	Dom mieszkalny	ul. Piasta 39	
218.	Dom mieszkalny	ul. Piasta 9	
219.	Dom (kamienica)	ul. Piękną 2	
220.	Bożnica	ul. Piękną 3	A-202 z 27.09.1988
221.	Magazyn dla dowództwa i Wydziału Intendentury 4 Dywizji Kawalerii	Al. Piłsudskiego 11/1	A-213 z 5.10.2007
222.	Kamienica	Al. Piłsudskiego 20b	
223.	Kaplica par. p.w. Świętej Rodziny (z plebanią)	ul. Poleska 42	A-204 z 1.03.1995
224.	Budynek I Młyna Parowego Walcowego w dawnym zespole fabrycznym I.W. Steina później w zespole fabrycznym Izaaka Steina, obecnie sklep i magazyn	ul. Poleska 85	A-4 z 9.11.1999
225.	Budynek II w dawnym zespole fabrycznym Izaaka Steina, obecnie sklep i magazyn	ul. Poleska 85	A-4 z 9.11.1999



226.	Dom mieszkalny	ul. Poprzeczna 1	
227.	Dom mieszkalny	ul. Poprzeczna 15	
228.	Dom mieszkalny	ul. Poprzeczna 2	
229.	Dom mieszkalny	ul. Poprzeczna 5a	
230.	Dom mieszkalny	ul. Poprzeczna 7	
231.	Dom mieszkalny	ul. Poprzeczna 9 a	
232.	Dom mieszkalny (kamienica)	ul. Przejazd 2a	
233.	Kościół cmentarny p.w. Chrystusa Zbawiciela	ul. Raginisa	A-92 z 21.07.1997
234.	Cmentarz farny w Białymstoku przy ul. Raginisa	ul. Raginisa	A-92 z 29.03.1988
235.	Kościół murowany stanowiący kaplicę przy neogotyckim kościele Farnym	ul. Rynek Kościuszki	A-192 z 24.01.1957
236.	Parkan murowany z bramą, bramką i wieżyczką okalający od zachodu kościół barokowy i neogotycki w Ryнку Kościuszki	ul. Rynek Kościuszki	A-192 z 24.01.1957
237.	Ratusz murowany	ul. Rynek Kościuszki	A-233 z 18.11.1959
238.	Dom staromiejski dawny szpital	ul. Rynek Kościuszki 2	A-203 z 20.10.1966
239.	Odwach	ul. Rynek Kościuszki 4	A-241 z 17.01.1953
240.	Budynek murowany dwukondygnacyjny, dawniej Klasztor Zgromadzenia Sióstr Miłosierdzia i szpital p.w. św. Marcina obecnie Państwowy Dom Dziecka	ul. Rynek Kościuszki 5	A-194 z 28.02.1957
241.	Budynek Banku	ul. Rynek Kościuszki 7	A-240 z 19.01.1996
242.	Dom mieszkalno-usługowy	ul. Sienkiewicza 106	
243.	Dom mieszkalny	ul. Sienkiewicza 110	
244.	Kamienica	ul. Sienkiewicza 14	A-218 z 4.05.1982
245.	Kamienica miejska	ul. Sienkiewicza 22	A-220 z 30.03.1987
246.	Kamienica	ul. Sienkiewicza 26a	
247.	Dom obecnie Restauracja "Astoria"	ul. Sienkiewicza 4	A-219 z 11.03.1957
248.	dom (kamienica)	ul. Sienkiewicza 40 A	A-221 z 15.02.1979
249.	Budynek banku- dawniej Wileński Bank Handlowy	ul. Sienkiewicza 40	
250.	Gmach użyteczności publicznej - dawna ubezpieczalnia społeczna	ul. Sienkiewicza 53/1	
251.	Budynek szkolny, dawne więzienie	ul. Sienkiewicza 57	
252.	Budynek dawnego pawilonu więziennego	ul. Sienkiewicza 57	A-222 z 23.04.1997
253.	Dawny budynek więzienia, ob. warsztaty szkolne	ul. Sienkiewicza 57	
254.	Kamienica	ul. Sienkiewicza 63	A-223 z 23.04.1998
255.	Kamienica	ul. Sienkiewicza 77	A-224 z 4.05.1982
256.	Gimnazjum Hebrajskie M. Kancelsona, M. Kaplana, L. Kahane, L. Plata, obecnie Szpital miejski im. PCK	ul. Sienkiewicza 79	
257.	Dom	ul. Skorupska 18	
258.	Dom mieszkalny	ul. Skorupska 19	
259.	Dom mieszkalny	ul. Skorupska 23	
260.	Dom mieszkalny	ul. Skorupska 42/1	
261.	Dom mieszkalny	ul. Skorupska 46	
262.	Dom mieszkalny	ul. Skorupska 48	
263.	Dom mieszkalny	ul. Słonimska 10	
264.	Dom mieszkalny (zarząd budynków mieszkalnych rejon eksploatacji domów i mieszkania)	ul. Słonimska 15	
265.	Dom mieszkalny	ul. Słonimska 31	735 z 22.05.1990
266.	Dom mieszkalny	ul. Słonimska 33	729 z 19.03.1991
267.	dom	ul. Sobieskiego 1	576 z 21.12.1984
268.	Kamienica	ul. Sobieskiego 12	645 z 13.04.1987
269.	Kaplica p.w. Św. Marii Magdaleny	ul. Sosnowa	A-199 z 20.10.1966
270.	Kamienica	ul. Spółdzielcza 10	427 z 15.02.1979
271.	Kamienica	ul. Spółdzielcza 8	426 z 15.02.1979
272.	Hala targowa	ul. Modlińska 2/1	703 z 5.12.1988
273.	Dom mieszkalny	ul. Staszica 10	805 z 14.11.1995
274.	Dom mieszkalny (kamienica)	ul. Staszica 13/1	
275.	Dom mieszkalny (kamienica)	ul. Staszica 14	
276.	Dom mieszkalny	ul. Staszica 15	
277.	Kamienica	ul. Staszica 2	
278.	Dom mieszkalny	ul. Staszica 21	
279.	Dom mieszkalny	ul. Staszica 5	592 z 25.03.1988
280.	Dom mieszkalny	ul. Staszica 7	
281.	dom	ul. Staszica 8	
282.	Dom mieszkalny	ul. Staszica 9	
283.	willa	ul. Stoleczna 4/2	723 z 18.05.1990
284.	Kościół parafialny rzymsko-katolicki p.w. Św. Andrzeja Boboli i św. Stanisława Bpa	ul. św. Andrzeja Boboli 49	A-151 z 16.05.2006
285.	Plebania w zespole Kościoła par. ŚW. Andrzeja Boboli i św. Stanisława Biskupa i Męczennika	ul. św. Andrzeja Boboli 76	
286.	Dom Misji Barbikańskiej - gmach użyteczności publicznej	ul. Św. Rocha 25 a	
287.	Kamienica, dawny zarząd fabryki Moesa w Choroszczy	ul. św. Rocha 3	579 z 30.11.1984
288.	Zespół zabytkowej zabudowy mieszkalnej-budynek nr 4	ul. św. Rocha 4	571 z 30.04.1984
289.	Zespół zabytkowej zabudowy mieszkalnej budynek nr 4a	ul. św. Rocha 4a	571 z 30.04.1984
290.	Kamienica miejska	ul. św. Rocha 5	783 z 22.02.1994
291.	Budynek	ul. Świętojańska 1 c	A-830 z 15.07.1997
292.	Dom mieszkalny	ul. Świętojańska 10	
293.	Stajnia w zespole fabryki jedwabnych pluszów towarzystwa białostockiej manufaktury "E. Becker i S-ka obecnie fabryka wyrobów runowych "Biruna sa"	ul. Świętojańska 15	
294.	Budynek fabryki z otaczającym terenem w zespole fabryki pluszów	ul. Świętojańska 15	361 z 20.06.1975
295.	Pałacyk w zespole fabryki pluszów	ul. Świętojańska 15	362 z 20.06.1975

296.	Magazyn i Wykańczalnia w zespole fabryki pluszów towarzystwa białostockiej manufaktury "E. Becker i Spółka" obecnie fabryka wyrobów runowych „Birunasa”	ul. Świętojańska 15	
297.	Zespół Fabryki Jedwabnych Pluszów Towarzystwa Białostockiej Manufaktury E. Becker i S-ka	ul. Świętojańska 15	
298.	Hala fabryczna	ul. Świętojańska 15 a	
299.	Dom	ul. Świętojańska 16	583 z 1.12.1984
300.	Stajnia i wozownia z częścią mieszkalną w zespole Pałacyku Generalskiego	ul. Świętojańska 17	
301.	Dom	ul. Świętojańska 17	359 z 14.06.1975
302.	Zespół willi miejskiej gen. Mikołaja Driesena	ul. Świętojańska 17	
303.	Dom, ob. hospicjum	ul. Świętojańska 1c	830 z 15.07.1997
304.	Dom	ul. Świętojańska 20	582 z 30.11.1984
305.	Budynek przychodni rejonowej	ul. Świętojańska 21	27 z 21.12.2001
306.	Kamienica	ul. Świętojańska 22	581 z 30.11.1984
307.	Budynek kolejowy w zespole dworca kolejowego Białystok Fabryczny	ul. Traugutta 14	
308.	Budynek dawnego sztabu koszar 61 Kazańskiego Pułku Piechoty	ul. Traugutta 3	A-211 z 15.03.1994
309.	Kościół p.w. Najświętszego Serca Jezusa	ul. Traugutta 44	A-198 z 11.04.1988
310.	Cerkiew Garnizonowa obecnie kościół p.w. Najświętszego Serca Jezusa	ul. Traugutta 44	
311.	Dom mieszkalny w zespole dworca Białystok Fabryczny	ul. Traugutta 8	
312.	Budynek mieszkalny	ul. Warszawska 1	A-156 z 30.06.1959
313.	Fabryka włókiennicza Flakiera, ob. budynek techniczny telekomunikacji	ul. Warszawska 10	
314.	Dom mieszkalny (kamienica), ob. poczta	ul. Warszawska 10	
315.	Kamienica	ul. Warszawska 11	A-173 z 30.12.1981
316.	Kamienica	ul. Warszawska 13	A-171 z 25.07.1997
317.	Budynek d. Banku Podlaskiego	ul. Warszawska 14	A-172 z 15.12.1982
318.	Szpital Żydowski	ul. Warszawska 15	
319.	Dom mieszkalny	ul. Warszawska 18/1	A-170 z 13.11.1984
320.	Kamienica miejska	ul. Warszawska 2	A-157 z 12.05.1989
321.	Kamienica	ul. Warszawska 20	A-169 z 18.04.1985
322.	Zespół budynków mieszkalnych – Budynek mieszkalny nr 25	ul. Warszawska 25	A-168 z 3.06.1993
323.	Zespół budynków mieszkalnych – Budynek mieszkalny nr 27, korpus główny, oficyna łącznik	ul. Warszawska 27	A-168 z 3.06.1993
324.	Kamienica (ob. PCK)	ul. Warszawska 29	A- 216 z 18.12.2008
325.	Dom mieszkalny	ul. Warszawska 2/1	A-158 z 8.12.1981
326.	Dom mieszkalny	ul. Warszawska 3	A-184 z 22.07.1999
327.	Strażacka wieża obserwacyjna	ul. Warszawska 3	A-185 z 27.01.1995
328.	Dom	ul. Warszawska 30	A-167 z 16.07.1979
329.	Dom	ul. Warszawska 31	A-165 z 13.04.1984
330.	Dom	ul. Warszawska 32	A-166 z 14.04.1984
331.	Kamienica miejska	ul. Warszawska 36	A-161 z 16.09.1986
332.	Ogrodenie kamienicy	ul. Warszawska 37	A-164 z 8.04.1978
333.	Kamienica	ul. Warszawska 37	A-164 z 8.04.1978
334.	Kamienica miejska	ul. Warszawska 38	A-162 z 16.09.1986
335.	Kamienica miejska	ul. Warszawska 40	A-163 z 16.09.1986
336.	Kamienica miejska	ul. Warszawska 42	A-141 z 16.09.1986
337.	Kamienica	ul. Warszawska 44	
338.	Kamienica	ul. Warszawska 45a	
339.	Kamienica	ul. Warszawska 45b	
340.	Budynek dawnej plebanii	ul. Warszawska 46	A-206 z 10.12.1982
341.	Kościół ewangelicko-augsburski p.w. św. Jana, ob. rzym.-kat. par. p.w. św. Wojciecha	ul. Warszawska 46a	A-206 z 6.12.1969
342.	Dom parafialny Kościoła Ewangelicko-Augsburskiego p.w. św. Jana obecnie dom parafialny Kościoła Rzymskokatolickiego p.w. Św. Wojciecha	ul. Warszawska 46a	
343.	Kamienica	ul. Warszawska 47	
344.	Dom	ul. Warszawska 5	A-183 z 31.05.1989 i 28.11.1994
345.	Kamienica	ul. Warszawska 5 a	A-178 z 2.11.1994
346.	Dom	ul. Warszawska 5/1	A-177 z 12.09.1995
347.	Dom	ul. Warszawska 50	A-159 z 30.12.1975
348.	Kamienica	ul. Warszawska 56	
349.	Fasada kamienicy	ul. Warszawska 57	757 z 7.09.1993
350.	Budynek	ul. Warszawska 63	A-160 z 30.12.1975
351.	Kamienica	ul. Warszawska 67	
352.	Dawny Pałac miejski	ul. Warszawska 7	A-176 z 8.08.1979
353.	Budynek mieszkalny	ul. Warszawska 7 a	A-175 z 30.06.1959
354.	Budynek użyteczności publicznej, VI LO im. Króla Zygmunta	ul. Warszawska 8	A-174 z 11.04.1979
355.	Kamienica miejska	ul. Warszawska 9	
356.	Kamienica	ul. Waryńskiego 24	
357.	Synagoga, ob. budynek administracyjno-biurowy	ul. Waryńskiego 24 a	
358.	Kamienica	ul. Waryńskiego 4	422 z 10.10.1978
359.	Kamienica	ul. Waryńskiego 7	562 z 4.04.1984
360.	Kamienica	ul. Waryńskiego 8	
361.	Kamienica miejska	ul. Waszyngtona 11	A-278 z 10.1985
362.	Piekarnia, ob. Zakład konfekcyjny ARS Warmia	ul. Waszyngtona 27	

363.	Kamienica miejska	ul. Waszyngtona 5	A-276 z 10. 1985
364.	Kamienica miejska	ul. Waszyngtona 7	
365.	Kamienica miejska	ul. Waszyngtona 9	A-277 z 10. 1985
366.	Kościół par. p.w. Św. Stanisława	ul. Kawalerska	A-197 z 21.07.1987
367.	Gmach użyteczności publicznej-szkola	ul. Wiatrakowa 18	
368.	Dom mieszkalny	ul. Wiktorii 11	
369.	Budynek mieszkalny	ul. Wiktorii 12	
370.	Dom mieszkalny	ul. Wiktorii 13	
371.	Dom mieszkalny	ul. Wiktorii 14	A-144 z 31.10.2005
372.	Dom mieszkalny	ul. Wiktorii 17	
373.	Dom mieszkalny	ul. Wiktorii 17/1	
374.	Dom mieszkalny	ul. Wiktorii 19	
375.	Dom	ul. Wiktorii 19a	
376.	Dom	ul. Wiktorii 3	
377.	Dom	ul. Wiktorii 3a	
378.	Dom	ul. Wiktorii 5	
379.	Dom mieszkalny	ul. Wiktorii 6/1	
380.	Dom mieszkalny	ul. Wiktorii 6a	
381.	Dom	ul. Wiktorii 7	
382.	Dom mieszkalny	ul. Wiktorii 8	
383.	Dom	ul. Wiktorii 9	
384.	Budynek biurowo-magazynowy, ob. siedziba TVP SA	ul. Włókiennicza 16a	
385.	Zespół pofabryczny Wolfa Ziberblatta	ul. Włókiennicza 7/9	624 z 11.03. 1988
386.	Budynek mieszkalno-administracyjny "G" w zespole pofabrycznym Wolfa Ziberblatta	ul. Włókiennicza 7/9	624 z 11.03.1988
387.	Tkalnia „H” w zespole pofabrycznym Wolfa Ziberblatta	ul. Włókiennicza 7/9	624 z 11.03.1988
388.	Tkalnia „K” w zespole pofabrycznym Wolfa Ziberblatta	ul. Włókiennicza 7/9	624 z 11.03.1988
389.	Dawna przędzalnia „L” w zespole pofabrycznym Wolfa Ziberblatta	ul. Włókiennicza 7/9	624 z 11.03.1988
390.	Dawna fabryka Chany Marejn	ul. Włókiennicza 7/9	623 z 11.03.1988
391.	Budynek mieszkalno-administracyjny A w zespole dawnej fabryki Chany Marejn	ul. Włókiennicza 7/9	623 z 11.03.1988
392.	Dawne pomieszczenie mieszkalne „P” w zespole dawnej fabryki Chany Marejn	ul. Włókiennicza 7/9	623 z 11.03.1988
393.	Tkalnia "C" zespole dawnej fabryki Chany Marejn	ul. Włókiennicza 7/9	623 z 11.03.1988
394.	Przędzalnia „D” w zespole dawnej fabryki Chany Marejn	ul. Włókiennicza 7/9	623 z 11.03.1988
395.	Kotłownia „E” w zespole dawnej fabryki Chany Marejn	ul. Włókiennicza 7/9	623 z 11.03.1988
396.	Zgrzebania „F” w zespole dawnej fabryki Chany Marejn	ul. Włókiennicza 7/9	623 z 11.03.1988
397.	Dom mieszkalny	ul. Wojsk Ochrony Pogranicza 3	
398.	Dom	ul. Wojskowa 3	
399.	Kamienica miejska	ul. Wojskowa 4	736 z 27.12.1991
400.	Dom	ul. Wojskowa 5	753 z 9.06.1992
401.	Budynek koszarowy Włodzimierskiego Pułku Piechoty	ul. Wołodzjowskiego 2a i 2b	
402.	Dom mieszkalny	ul. Wołyńska 13	
403.	Dom mieszkalny	ul. Wróbla 4	A-253 z 27.07.1992
404.	Cmentarz żydowski (kirkut)	ul. Wschodnia	A-89 z 30.12.1987
405.	Cerkiew cmentarna p.w. Wszystkich świętych	ul. Wysockiego	A-84 z 3.08.1987
406.	Cmentarz prawosławny	ul. Wysockiego	A-84 z 30.12.1987
407.	Wieża ciśnień	ul. Wysockiego 160	419 z 29.08.1978
408.	Dawna komora celna	ul. Wysoki Stoczek 4	A-16 z 11.11.1952
409.	Dwór	ul. Zacisze 1	
410.	Kamienica	ul. Zamenhofska 19	428 z 15.02.1979
411.	Kamienica	ul. Zamenhofska 22	
412.	Willa miejska	ul. Złota 6	A-228 z 29.12.1983
413.	Dom czynszowy	ul. Złota 9	A-215 z 11.12.2008
414.	Dom	ul. Zwycięstwa 22	
415.	Park Bażantarnia		
416.	Park Wysoki Stoczek		
417.	Ogród Piekarskich		
418.	Ogród przy klasztorze ss Sarytek	Rynek Kościuszki	
419.	Cmentarz przykościelny parafii p.w. Stanisława Bpa i Andrzeja Boboli	Białystok Starosielce	
420.	Cmentarz Parafii Rzymskokatolickiej p.w. Św. Kazimierza	Antoniuk Fabryczny	
421.	Cmentarz rzymsko-katolicki	ul. Bacieczki	
422.	Cmentarz parafialny p.w. Niepokalanego Serca Maryi i Matki Boskiej Ostrobramskiej	Dojlidy Fabryczne	
423.	D. Cmentarz św. Marii Magdaleny	ul. Kalinowskiego	
424.	Cmentarz rzymskokatolicki	ul. Lipowa	
425.	Cmentarz rzymskokatolicki p.w. Ducha świętego	ul. Piastowska	
426.	Cmentarz przy klasztorze P.P. Miłosiernych Zakonnicek	Rynek Kościuszki	
427.	Cmentarz przykościelny p.w. Stanisława Bpa męczennika	ul. Wiadukt (Kawalerska)	
428.	Cmentarz prawosławno-katolicki	ul. Grzybowskiego	
429.	Cmentarz par. p.w. Proroka Eliasza	ul. Dojlidy Fabryczne	
430.	Cmentarz przycerkiewny	ul. Lipowa	
431.	Cmentarz prawosławny	ul. Starosielce	
432.	Cmentarz parafialny prawosławny	ul. Wysockiego	A-84 z 30.12.1987
433.	Cmentarz ewangelicki	ul. Młynowa/Mazowiecka	
434.	Cmentarz unicki (ewangelicki?)	ul. Produkcyjna	
435.	Cmentarz ewangelicki	ul. Świerkowa	
436.	Żydowski Cmentarz Choleryczny	ul. Bema	
437.	Cmentarz żydowski	ul. Kalinowskiego	

438.	Cmentarz żydowski	ul. Legionowa	
439.	Cmentarz żydowski	ul. Żabia	
440.	Cmentarz –miejsce pamięci narodowej zbiorowa mogiła z II wojny światowej	Bacieczki	
441.	Cmentarz żołnierzy radzieckich	Ciołkowskiego	
442.	Cmentarz wojenny mogiła z II wojny światowej	Dojlidy Fabryczne 23	
443.	Cmentarz wojenny zbiorowa mogiła	Kopernika 21	
444.	Cmentarz ofiar faszyzmu – wojenny z II wojny światowej	Pietrasze	
445.	Cmentarz wojenny – zbiorowa mogiła	Zwycięstwa 20	
446.	Cmentarz komunalny-cmentarz miejski	Wysockiego	
447.	Cmentarz przykościelny parafii wniebowzięcia NMP	Kościelna 1	
448.	Cmentarz przykościelny p.w. Najświętszego Serca Jezusa	Traugutta 25	
449.	Budynek administracyjny w Zespole Browaru Dojlidy	Dojlidy Fabryczne 28	
450.	Dom mieszkalny (Willa)	Grunwaldzka 65	
451.	Dom mieszkalny w kolonii domów „Zdobyc Robotnicza”	Jesienna 2	
452.	Szkoła	Letnia 1/1	
453.	Dom mieszkalny (Willa)	Orla 1	
454.	Dom mieszkalny (kamienica)	Piłsudskiego 20/1	
455.	Dom mieszkalny (kamienica)	Piłsudskiego 20/2	
456.	Kamienica (obecnie budynek mieszkalny)	Sienkiewicza 112	
457.	Kamienica (obecnie dom mieszkalny)	Sienkiewicza 112 a	
458.	Kamienica (obecnie budynek mieszkalno-usługowy)	Sienkiewicza 114	
459.	Łaźnia Miejska (obecnie budynek administracyjny)	Stonimska 2	
460.	Zakład Rzemieślniczo-Wychowawczy im. Św. Józefa obecnie Dom Dziecka	Stonimska 8	
461.	Cerkiew parafialna obecnie Kościół pomocniczy p.w. Imienia Marii i św. Stanisława	Szkolna	
462.	Dom mieszkalny	Traugutta 6	
463.	Dom mieszkalny (obecnie budynek mieszkalno-handlowy)	Złota 7	
464.	Dom mieszkalny	Złota 8	
465.	Mur oporowy wraz ze schodami przy neogotyckim kościele parafialnym p.w. Wniebowzięcia NMP	Rynek Kościuski / Kościelna	A - 283 z 23.02.2010

**Załącznik Nr 2**

do załącznika do uchwały Nr LVII/731/10

Rady Miejskiej Białegostoku

z dnia 24 czerwca 2010 r.

ZAŁĄCZNIK NR 2. WYKAZ STANOWISK ARCHEOLOGICZNYCH Z TERENU MIASTA BIAŁEGOSTOKU

UJĘTYCH W WOJEWÓDZKIEJ EWIDENCJI ZABYTKÓW

(wg materiałów Podlaskiego Wojewódzkiego Konserwatora Zabytków, stan na dzień 17.05.2010)

LP.	NR STAN. W MIEJSC.	NR OBSZARU AZP	FUNKCJA	UWAGI
1.	4	37-87/7	grób kultury amfor kulistych	ul. Niedźwiedzia 41
2.	5	37-87	znalezisko luźne	przed włączeniem do miasta jako osada Dojlidy Kolonia
3.	8	38-87/4	stanowisko wielokulturowe	
4.	9	37-87/2	osada wielokulturowa	
5.	11	37-87/6	śląd osadnictwa	
6.	12	37-87/5	śląd osadnictwa	
7.	13	37-87/4	osada wielokulturowa	
8.	18	38-87/10	osada	przed włączeniem do miasta jako Dojlidy Górne, st. 1
9.	19	38-87/11	osada wielokulturowa	przed włączeniem do miasta jako Dojlidy Górne, st. 1
10.	20	36-86/21	osada wielokulturowa	
11.	21	36-86/22	osada wielokulturowa	
12.	22	36-86/23	śląd osadnictwa	
13.	23	36-86/24	osada wielokulturowa	

**2303**

**UCHWAŁA NR LVII/736/10 RADY MIEJSKIEJ BIAŁEGOSTOKU**

z dnia 24 czerwca 2010 r.

**zmieniająca uchwałę w sprawie zmiany nazwy placówki opiekuńczo wychowawczej Dom Dziecka Nr 1 w Białymstoku i nadania statutu Wielofunkcyjnej Placówce Opiekuńczo-Wychowawczej „Jedynka” w Białymstoku**

Na podstawie art. 12 pkt 8 lit „i” i art. 40 ust. 1 w związku z art. 92 ust. 1 pkt 1 ustawy z dnia 5 czerwca 1998 r. o samorządzie powiatowym (Dz. U. z 2001 r. Nr 142, poz. 1592; z 2002 r. Nr 23, poz. 220; Nr 62, poz. 558; Nr 113, poz. 984; Nr 153, poz. 1271; Nr 200, poz. 1688; Nr 214, poz. 1806; z 2003 r. Nr 162, poz. 1568; z 2004 r. Nr 102, poz. 1055; z 2007 r. Nr 173, poz. 1218; z 2008 r. Nr 180, poz. 1111; Nr 223, poz. 1458; z 2009 r. nr 92, poz. 753; Nr 157, poz. 1241 oraz z 2010 r. Nr 28, poz. 142 i poz. 146; Nr 40, poz. 230) oraz art. 11 ust. 2 ustawy z dnia 27 sierpnia 2009 r. o finansach publicznych (Dz. U. Nr 157, poz. 1240 oraz z 2010 r. Nr 28, poz. 146) w związku z art. 19 pkt 4 ustawy z dnia 12 marca 2004 r. o pomocy społecznej (Dz. U. z 2009 r. Nr 175, poz. 1362; Nr 202, poz. 1551; Nr 219, poz. 1706; Nr 221, poz. 1738; z 2010 r. Nr 28, poz. 146; Nr 40, poz. 229 i Nr 81, poz. 527), uchwała się, co następuje:

§ 1. W statucie Wielofunkcyjnej Placówki Opiekuńczo - Wychowawczej „Jedynka” w Białymstoku stanowiącym załącznik do uchwały nr LVIII/696/06 Rady Miejskiej Białegostoku z dnia 26 czerwca 2006 r. w sprawie zmiany nazwy placówki opiekuńczo-wychowawczej Dom Dziecka Nr 1 w Białymstoku i nadania statutu Wielofunkcyjnej Placówce Opiekuńczo-Wychowawczej „Jedynka” w Białymstoku (Dz. Urz. Woj. Podl. Nr 196, poz. 1902) wprowadza się następującą zmianę :

- § 5 ust. 2 otrzymuje brzmienie:

"2. Dyrektora WPOW „Jedynka” zatrudnia i zwalnia Prezydent Miasta Białegostoku."

§ 2. Wykonanie uchwały powierza się Prezydentowi Miasta Białegostoku.

§ 3. Uchwała wchodzi w życie po upływie 14 dni od dnia ogłoszenia w Dzienniku Urzędowym Województwa Podlaskiego.

**Przewodniczący Rady**  
**Włodzimierz Leszek Kusak**

**2304**

**UCHWAŁA NR LVII/737/10 RADY MIEJSKIEJ BIAŁEGOSTOKU**

z dnia 24 czerwca 2010 r.

**zmieniająca uchwałę w sprawie nadania statutu Ośrodkowi Adopcyjno-Opiekuńczemu w Białymstoku**

Na podstawie art. 12 pkt 8 lit „i” i art. 40 ust. 1 w związku z art. 92 ust. 1 pkt 1 ustawy z dnia 5 czerwca 1998 r. o samorządzie powiatowym (Dz. U. z 2001 r. Nr 142, poz. 1592; z 2002 r. Nr 23, poz. 220; Nr 62, poz. 558; Nr 113, poz. 984; Nr 153, poz. 1271; Nr 200, poz. 1688 i Nr 214, poz. 1806; z 2003 r. Nr 162, poz. 1568; z 2004 r. Nr 102, poz. 1055; z 2007 r. Nr 173, poz. 1218; z 2008 r. Nr 180, poz. 1111; Nr 223, poz. 1458; z 2009 r. Nr 92, poz. 753 i Nr 157, poz. 1241 oraz z 2010 r. Nr 28, poz. 142 i poz. 146; Nr 40, poz. 230) oraz art. 11 ust. 2 ustawy z dnia 27 sierpnia 2009 r. o finansach publicznych (Dz. U. Nr 157, poz. 1240 oraz z 2010 r. Nr 28, poz. 146 ) w związku z art. 19 pkt 4 ustawy z dnia 12 marca 2004 r. o pomocy społecznej (Dz. U. z 2009 r. Nr 175, poz. 1362; Nr 202, poz. 1551; Nr 219, poz. 1706; Nr 221, poz. 1738; z 2010 r. Nr 28, poz. 146; Nr 40, poz. 229 i Nr 81, poz. 527) uchwała się, co następuje:

§ 1. W statucie Ośrodka Adopcyjno-Opiekuńczego w Białymstoku stanowiącym załącznik do uchwały Nr LVIII/701/06 Rady Miejskiej Białegostoku z dnia 26 czerwca 2006 r. w sprawie nadania statutu Ośrodkowi Adopcyjno-Opiekuńczemu w Białymstoku (Dz. Urz. Woj. Podl. Nr 196, poz. 1907), wprowadza się następującą zmianę:

- § 3 ust. 2 otrzymuje brzmienie:

"2. Dyrektora Ośrodka zatrudnia i zwalnia Prezydent Miasta Białegostoku."

§ 2. Wykonanie uchwały powierza się Prezydentowi Miasta Białegostoku.

§ 3. Uchwała wchodzi w życie po upływie 14 dni od dnia ogłoszenia w Dzienniku Urzędowym Województwa Podlaskiego.

**Przewodniczący Rady**  
**Włodzimierz Leszek Kusak**

**2305**

**UCHWAŁA NR LVII/738/10 RADY MIEJSKIEJ BIAŁEGOSTOKU**

z dnia 24 czerwca 2010 r.

**zmieniająca uchwałę w sprawie nadania statutu Rodzinnemu Domowi Dziecka Nr 2 w Białymstoku**

Na podstawie art. 12 pkt 8 lit „i” i art. 40 ust. 1 w związku z art. 92 ust. 1 pkt 1 ustawy z dnia 5 czerwca 1998 r. o samorządzie powiatowym (Dz. U. z 2001 r. Nr 142, poz. 1592; z 2002 r. Nr 23, poz. 220; Nr 62, poz. 558; Nr 113, poz. 984; Nr 153, poz. 1271; Nr 200, poz. 1688 i Nr 214, poz. 1806; z 2003 r. Nr 162, poz. 1568; z 2004 r. Nr 102, poz. 1055; z 2007 r. Nr 173, poz. 1218; z 2008 r. Nr 180, poz. 1111; Nr 223, poz. 1458; z 2009 r. Nr 92, poz. 753 i Nr 157, poz. 1241 oraz z 2010 r. Nr 28, poz. 142 i poz. 146 i Nr 40, poz. 230) oraz art. 11 ust. 2 ustawy z dnia 27 sierpnia 2009 r. o finansach publicznych (Dz. U. Nr 157, poz. 1240 oraz z 2010 r. Nr 28, poz. 146) w związku z art. 19 pkt 4 ustawy z dnia 12 marca 2004 r. o pomocy społecznej (Dz. U. z 2009 r. Nr 175, poz. 1362; Nr 202, poz. 1551; Nr 219, poz. 1706; Nr 221, poz. 1738; z 2010 r. Nr 28, poz. 146; Nr 40, poz. 229 i Nr 81, poz. 527) uchwała się, co następuje:

§ 1. W statucie Rodzinnego Domu Dziecka Nr 2 w Białymstoku stanowiącym załącznik do uchwały Nr LVIII/699/06 Rady Miejskiej Białegostoku z dnia 26 czerwca 2006 r. w sprawie nadania statutu Rodzinnemu Domowi Dziecka Nr 2 w Białymstoku (Dz. Urz. Woj. Podl. Nr 196, poz. 1905), wprowadza się następującą zmianę:

- § 4 ust. 3 otrzymuje brzmienie:

"3. Dyrektora Domu zatrudnia i zwalnia Prezydent Miasta Białegostoku."

§ 2. Wykonanie uchwały powierza się Prezydentowi Miasta Białegostoku.

§ 3. Uchwała wchodzi w życie po upływie 14 dni od dnia ogłoszenia w Dzienniku Urzędowym Województwa Podlaskiego.

**Przewodniczący Rady**  
**Włodzimierz Leszek Kusak**

2306

**UCHWAŁA NR LVII/739/10 RADY MIEJSKIEJ BIAŁEGOSTOKU**

z dnia 24 czerwca 2010 r.

**zmieniająca uchwałę w sprawie zmiany nazwy placówki opiekuńczo-wychowawczej Domu Dziecka Nr 2 im. dr Ireny Białówny w Białymstoku i nadania statutu Wielofunkcyjnej Placówce Opiekuńczo-Wychowawczej „Dwójka” im. dr Ireny Białówny w Białymstoku**

Na podstawie art. 12 pkt 8 lit „i” i art. 40 ust. 1 w związku z art. 92 ust.1 pkt 1 ustawy z dnia 5 czerwca 1998 r. o samorządzie powiatowym (Dz. U. z 2001 r. Nr 142, poz. 1592; z 2002 r. Nr 23, poz. 220; Nr 62, poz. 558; Nr 113, poz. 984; Nr 153, poz. 1271; Nr 200, poz. 1688 i Nr 214, poz. 1806; z 2003 r. Nr 162, poz. 1568; z 2004 r. Nr 102, poz. 1055; z 2007 r. Nr 173, poz. 1218; z 2008 r. Nr 180, poz. 1111 i Nr 223, poz. 1458; z 2009 r. Nr 92, poz. 753 i Nr 157, poz. 1241 oraz z 2010 r. Nr 28, poz. 142 i poz. 146; Nr 40, poz. 230) oraz art. 11 ust. 2 ustawy z dnia 27 sierpnia 2009 r. o finansach publicznych (Dz. U. Nr 157, poz.1240 oraz z 2010 r. Nr 28, poz. 146) w związku z art. 19 pkt 4 ustawy z dnia 12 marca 2004 r. o pomocy społecznej (Dz. U. z 2009 r. Nr 175, poz. 1362; Nr 202, poz. 1551; Nr 219, poz. 1706; Nr 221, poz. 1738; z 2010 r. Nr 28, poz. 146; Nr 40, poz. 229 i Nr 81, poz. 527), uchwała się, co następuje:

§ 1. W statucie Wielofunkcyjnej Placówki Opiekuńczo - Wychowawczej „Dwójka” im. dr Ireny Białówny w Białymstoku stanowiącym załącznik do uchwały nr LVIII/697/06 Rady Miejskiej Białegostoku z dnia 26 czerwca 2006 r. w sprawie zmiany nazwy placówki opiekuńczo-wychowawczej Domu Dziecka Nr 2 im. dr Ireny Białówny w Białymstoku i nadania statutu Wielofunkcyjnej Placówce Opiekuńczo-Wychowawczej „Dwójka” im. dr Ireny Białówny w Białymstoku (Dz. Urz. Woj. Podl. Nr 196, poz. 1903), wprowadza się następujące zmiany:

- § 5 ust. 2 otrzymuje brzmienie:

"2. Dyrektora WPOW „Dwójka” zatrudnia i zwalnia Prezydent Miasta Białegostoku."

§ 2. Wykonanie uchwały powierza się Prezydentowi Miasta Białegostoku.

§ 3. Uchwała wchodzi w życie po upływie 14 dni od dnia ogłoszenia w Dzienniku Urzędowym Województwa Podlaskiego.

**Przewodniczący Rady  
Włodzimierz Leszek Kusak**



2307

**UCHWAŁA NR LVII/744/10 RADY MIEJSKIEJ BIAŁEGOSTOKU**

z dnia 24 czerwca 2010 r.

**w sprawie nadania nazwy ulicy, położonej w Białymstoku na osiedlu Nr 10 – Wygoda**

Na podstawie art. 18 ust.2 pkt 13 ustawy z dnia 8 marca 1990 r. o samorządzie gminnym (Dz. U. z 2001 r. Nr 142, poz.1591, z 2002 r. Nr 23, poz.220, Nr 62, poz. 558, Nr 113, poz. 984, Nr 153, poz. 1271 i Nr 214, poz. 1806, z 2003 r. Nr 80, poz. 717 i Nr 162 poz. 1568, z 2004 r. Nr 102 poz. 1055, Nr 116, poz. 1203 i Nr 167, poz. 1759, z 2005 r. Nr 172, poz.1441 i Nr 175, poz. 1457, z 2006 r. Nr 17, poz.128, Nr 181, poz. 1337 oraz z 2007 r. Nr 48, poz.327, Nr 138, poz. 974 i Nr 173, poz.1218, z 2008 r. Nr 180, poz. 1111 i Nr 223, poz.1458 z 2009 r. Nr 52, poz. 420 i Nr 157, poz. 1241 oraz z 2010 r. Nr 28, poz. 142 i poz. 146 oraz Nr 40 poz.230),uchwała się co następuje:

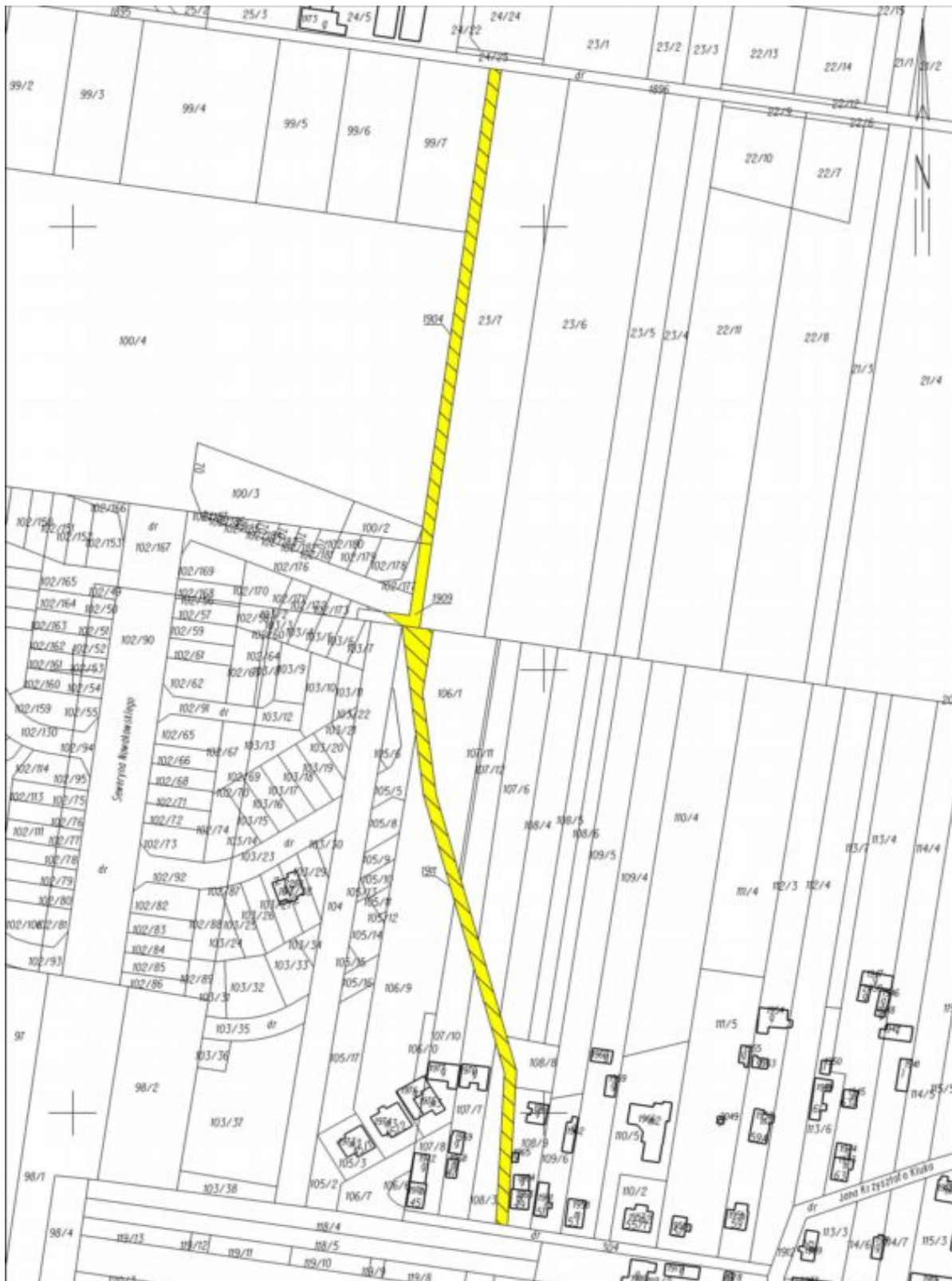
§ 1. Ulicy, położonej w Białymstoku na osiedlu Nr 10 – Wygoda, obejmującej działki o numerach geodezyjnych 1904, 1911 oraz część działki numer 1909 oznaczonych kolorem żółtym na szkicu sytuacyjnym stanowiącym załącznik do niniejszej uchwały, nadaje się nazwę –**Franciszka Malinowskiego**.

§ 2. Wykonanie uchwały powierza się Prezydentowi Miasta Białegostoku.

§ 3. Uchwała wchodzi w życie po upływie 14 dni od ogłoszenia w Dzienniku Urzędowym Województwa Podlaskiego.

**Przewodniczący Rady**  
**Włodzimierz Leszek Kusak**

**Załącznik**  
do uchwały Nr LVII/744/10  
Rady Miejskiej Białegostoku  
z dnia 24 czerwca 2010 r.



2308

**UCHWAŁA NR LVII/745/10 PREZYDENTA MIASTA BIAŁEGOSTOKU**

z dnia 24 czerwca 2010 r.

**w sprawie nadania nazwy ulicy, położonej w Białymstoku na osiedlu Nr 15 – Dojlidy oraz w sprawie pozbawienia nazwy części dotychczasowego przebiegu ulicy Myśliwskiej**

Na podstawie art. 18 ust.2 pkt 13 ustawy z dnia 8 marca 1990 r. o samorządzie gminnym (Dz. U. z 2001 r. Nr 142, poz.1591, z 2002 r. Nr 23, poz. 220, Nr 62, poz. 558, Nr 113, poz. 984, Nr 153, poz. 1271 i Nr 214, poz. 1806, z 2003 r. Nr 80, poz. 717 i Nr 162 poz. 1568, z 2004 r. Nr 102 poz. 1055, Nr 116, poz. 1203 i Nr 167, poz. 1759, z 2005 r. Nr 172, poz.1441 i Nr 175, poz. 1457, z 2006 r. Nr 17, poz.128, Nr 181, poz. 1337 oraz z 2007 r. Nr 48, poz.327, Nr 138, poz. 974 i Nr 173, poz.1218, z 2008 r. Nr 180, poz. 1111 i Nr 223, poz. 1458 z 2009 r. Nr 52, poz. 420 i Nr 157, poz. 1241 oraz z 2010 r. Nr 28, poz. 142 i poz.146 oraz Nr 40 poz.230),uchwała się co następuje :

§ 1. Ulicy, położonej w Białymstoku na osiedlu Nr 15 – Dojlidy, obejmującej działki o numerach geodezyjnych 767/4, 770/1, 771/11, 775/3, 788/6, 766/4 oraz część działki numer 788/14 oznaczonych kolorem żółtym na szkicu sytuacyjnym stanowiącym załącznik do niniejszej uchwały, nadaje się nazwę –**Franciszka Karpińskiego**.

§ 2. W zakresie uregulowanym w § 1 pozbawia się nazwy część ulicy Myśliwskiej nadanej uchwałą Nr 4/39 Miejskiej Rady Narodowej w Białymstoku z dnia 24 września 1958 roku w sprawie zmian nazw niektórych ulic oraz nadania nazw nowopowstałym ulicom.

§ 3. Wykonanie uchwały powierza się Prezydentowi Miasta Białegostoku.

§ 4. Uchwała wchodzi w życie po upływie 14 dni od ogłoszenia w Dzienniku Urzędowym Województwa Podlaskiego.

**Przewodniczący Rady**  
**Włodzimierz Leszek Kusak**

**Załącznik**  
do uchwały Nr LVII/745/10  
Rady Miejskiej Białegostoku  
z dnia 24 czerwca 2010 r.



**2309**

**UCHWAŁA NR LVII/749/10 RADY MIEJSKIEJ BIAŁEGOSTOKU**

z dnia 24 czerwca 2010 r.

**w sprawie miejscowego planu zagospodarowania przestrzennego części osiedla Nowe Miasto w Białymstoku  
(w rejonie ulicy Składowej)**

Na podstawie art. 18 ust. 2 pkt 5 ustawy z dnia 8 marca 1990 r. o samorządzie gminnym (Dz. U. z 2001 r. Nr 142 poz. 1591; z 2002 r. Nr 23 poz. 220; Nr 62 poz. 558; Nr 113 poz. 984; Nr 153 poz. 1271; Nr 214 poz. 1806; z 2003 r. Nr 80 poz. 717; Nr 162 poz. 1568; z 2004 r. Nr 102 poz. 1055; Nr 116 poz. 1203; Nr 167 poz. 1759; z 2005 r. Nr 172 poz. 1441; Nr 175 poz. 1457; z 2006 r. Nr 17 poz. 128; Nr 181 poz. 1337; z 2007 r. Nr 48 poz. 327; Nr 138 poz. 974; Nr 173 poz. 1218; z 2008 r. Nr 180 poz. 1111, Nr 223 poz. 1458, z 2009 r. Nr 52 poz. 420 i Nr 157 poz. 1241 oraz z 2010 r. Nr 28, poz. 142 i 146, Nr 40, poz. 230), art. 7 ust. 1 i 2 ustawy z dnia 3 lutego 1995 r. o ochronie gruntów rolnych i leśnych (Dz. U. z 2004 r. Nr 121, poz. 1266, z 2005 r. Nr 175, poz. 1462, z 2006 r. Nr 12, poz. 63, z 2007 r. Nr 75, poz. 493, Nr 80, poz. 541 i Nr 191, poz. 1341, z 2008 r. Nr 237, poz. 1657 oraz z 2009 r. Nr 1, poz. 3 i Nr 115, poz. 967) oraz art. 20 ust. 1 ustawy z dnia 27 marca 2003 r. o planowaniu i zagospodarowaniu przestrzennym (Dz. U. Nr 80 poz. 717; z 2004 r. Nr 6 poz. 41; Nr 141 poz. 1492; z 2005 r. Nr 113 poz. 954; Nr 130 poz. 1087; z 2006 r. Nr 45 poz. 319; Nr 225 poz. 1635; z 2007 r. Nr 127 poz. 880; z 2008 r. Nr 123 poz. 803, Nr 199 poz. 1227; Nr 201 poz. 1237 i Nr 220 poz. 1413 oraz z 2010 r. Nr 24, poz. 124 i Nr 75, poz. 474) uchwala się, co następuje:

**DZIAŁ I  
PRZEPISY OGÓLNE**

§ 1.1. Po stwierdzeniu zgodności z ustaleniami „Studium uwarunkowań i kierunków zagospodarowania przestrzennego Białegostoku”, uchwalonego uchwałą Nr XX/256/99 Rady Miejskiej Białegostoku z dnia 29 listopada 1999 r., zmienionego uchwałą Nr X/82/03 Rady Miejskiej Białegostoku z dnia 30 czerwca 2003 r., uchwałą Nr XLIV/502/05 Rady Miejskiej Białegostoku z dnia 27 czerwca 2005 r., uchwałą Nr XLV/520/05 Rady Miejskiej Białegostoku z dnia 25 lipca 2005 r., uchwałą Nr XXVIII/317/08 Rady Miejskiej Białegostoku z dnia 26 maja 2008 r. i uchwałą Nr XXXI/373/08 Rady Miejskiej Białegostoku z dnia 8 września 2008 r. uchwala się miejscowy plan zagospodarowania przestrzennego części osiedla Nowe Miasto w Białymstoku (w rejonie ulicy Składowej), zwany dalej planem, składający się z ustaleń zawartych w niniejszej uchwale i rysunku planu, stanowiącego załącznik Nr 1 do niniejszej uchwały.

2. Plan obejmuje teren o powierzchni około 90,5 ha, położony na osiedlu Nowe Miasto w Białymstoku pomiędzy ulicami Składową, Transportową, rzeką Bażantarką i terenem kolejowym.

3. Przeznacza się na cele nieleśne 0,1479 ha gruntów leśnych lasów niepaństwowych na podstawie zgody wyrażonej przez Marszałka Województwa Podlaskiego decyzją Nr DMG.III.7230-48/09 z dnia 1 października 2009 r.

4. Integralną częścią niniejszej uchwały są:

- 1) załącznik Nr 1 – stanowiący rysunek planu;
- 2) załącznik Nr 2 – zawierający sposób rozpatrzenia uwag wniesionych do projektu planu;
- 3) załącznik Nr 3 – określający sposób realizacji oraz zasady finansowania inwestycji z zakresu infrastruktury technicznej, które należą do zadań własnych Gminy Białystok.

§ 2. 1. Ilekroć w przepisach niniejszej uchwały jest mowa bez bliższego określenia o:

- 1) dachu płaskim – należy przez to rozumieć dach o kącie nachylenia połąci do płaszczyzny poziomej od 0° do 15°;
- 2) infrastrukturze technicznej – należy przez to rozumieć sieci, urządzenia oraz inne obiekty budowlane służące do przesyłania i dystrybucji płynów, gazów, paliw, energii oraz sygnałów;

- 3) infrastrukturze technicznej ogólnomiejskiej – należy przez to rozumieć infrastrukturę techniczną służącą realizacji celów publicznych;
- 4) kiosku – należy przez to rozumieć tymczasowy obiekt budowlany o funkcji usługowej, posiadający jedną kondygnację nadziemną o wysokości nie większej niż 3,5 m i o powierzchni zabudowy nie większej niż 15 m<sup>2</sup>;
- 5) linii rozgraniczającej – należy przez to rozumieć linię oddzielającą tereny o różnych funkcjach lub różnych zasadach zagospodarowania;
- 6) linii zabudowy nieprzekraczalnej – należy przez to rozumieć linię, której nie może przekroczyć ściana zewnętrzna budynku w kierunku ulicy, sąsiedniego terenu lub sąsiedniej działki, z zastrzeżeniem ust. 3;
- 7) nośniku reklamy – należy przez to rozumieć urządzenie reklamowe ze stałą lub zmienną powierzchnią ekspozycyjną, przeznaczone do eksponowania reklamy, nie będące znakiem w rozumieniu przepisów o znakach i sygnałach drogowych, elementem SIMB lub pojazdem samobieżnym; do nośników reklamy zalicza się m.in.:
  - a) format mały – nośnik reklamy o powierzchni ekspozycyjnej do 3 m<sup>2</sup> włącznie (np. city light poster o formacie 120 cm x 180 cm),
  - b) format średni – nośnik reklamy o powierzchni ekspozycyjnej od 3 m<sup>2</sup> do 9 m<sup>2</sup> włącznie,
  - c) format standard – nośnik reklamy o powierzchni ekspozycyjnej od 9 m<sup>2</sup> do 18 m<sup>2</sup> włącznie (np. format 504 cm x 238 cm, 400 cm x 300 cm i 600 cm x 300 cm),
  - d) format wielki - nośnik reklamy o powierzchni ekspozycyjnej od 18 m<sup>2</sup> do 48 m<sup>2</sup> włącznie (np. formaty 800 cm x 400 cm, 1200 cm x 300 cm i 1200 cm x 400 cm),
  - e) banner (transparent) – rodzaj urządzenia reklamowego na nośniku tekstylnym, pcw lub innym podobnym, rozpięty na niezależnej konstrukcji z mocowaniem nośnika na jego obrzeżu,
  - f) reklama remontowo-budowlana – nośnik reklamy umieszczony na rusztowaniu, ogrodzeniu lub wyposażeniu placu budowy, stosowany wyłącznie w trakcie formalnie prowadzonych robót budowlanych,
  - g) reklama semaforowa – nośnik reklamy mocowany prostopadle do płaszczyzny ściany budynku,
  - h) słup ogłoszeniowo-reklamowy - rodzaj nośnika reklamy w formie walca lub graniastostupa o średnicy lub szerokości od 120 cm do 160 cm (na wysokości części ekspozycyjnej) i maksymalnej wysokości nie przekraczającej 470 cm, służący do umieszczania ogłoszeń i informacji o imprezach (wydarzeniach) kulturalnych, oświatowych lub edukacyjnych oraz reklam;
- 8) powierzchni zabudowy – należy przez to rozumieć powierzchnię terenu zajęta przez budynek (budynki) w stanie wykończonym, wyznaczoną przez rzut pionowy zewnętrznych krawędzi budynku (budynków) na powierzchnię działki budowlanej, z wyłączeniem powierzchni: obiektów budowlanych lub ich części nie wystających ponad powierzchnię terenu, schodów zewnętrznych, ramp zewnętrznych, pochylni, daszków, markiz, występów dachowych;
- 9) produkcji – należy przez to rozumieć wytwarzanie dóbr materialnych na skalę przemysłową tj. seryjną;
- 10) przeznaczeniu podstawowym – należy przez to rozumieć funkcję dominującą na danym terenie w sposób określony w ustaleniach planu;
- 11) przeznaczeniu uzupełniającym – należy przez to rozumieć funkcję, która uzupełnia lub wzbogaca przeznaczenie podstawowe w sposób określony w ustaleniach planu;
- 12) reklamie – należy przez to rozumieć informację o towarach i usługach przekazywaną w jakiegokolwiek wizualnej formie przy wykorzystaniu nośnika reklamy;

- 13) SIMB – należy przez to rozumieć elementy Systemu Informacji Miejskiej Białegostoku tj. tablice i znaki informacyjne, w tym nazwy ulic i numerację porządkową nieruchomości;
- 14) strefie technicznej – należy przez to rozumieć przestrzeń wokół infrastruktury technicznej, w którym obowiązują ograniczenia w sposobie użytkowania, określone w ustaleniach planu lub przepisach odrębnych;
- 15) szyldzie – należy przez to rozumieć zewnętrzne oznaczenie miejsca wykonywania działalności gospodarczej lub siedziby biur, instytucji, urzędów itp., w formie tablicy informacyjnej, o powierzchni nie większej niż 0,3 m<sup>2</sup>, umieszczonej płasko na ścianie budynku bądź prostopadle do płaszczyzny ściany budynku (szyld semaforowy) przy wejściu (wejściach) do budynku, w którym prowadzona jest działalność gospodarcza lub znajduje się siedziba biur, instytucji, urzędów itp.;
- 16) terenie – należy przez to rozumieć obszar o określonym przeznaczeniu, wyznaczony na rysunku planu liniami rozgraniczającymi oraz oznaczony wyróżniającym go spośród pozostałych terenów symbolem;
- 17) terenie inwestycji - należy przez to rozumieć obszar objęty wnioskiem w sprawie pozwolenia na budowę lub inną formą administracyjną zgłoszenia budowy;
- 18) urządzeniach towarzyszących – należy przez to rozumieć urządzenia budowlane i obiekty małej architektury;
- 19) zabudowie produkcyjnej – należy przez to rozumieć obiekty budowlane, w których wytwarza się dobra materialne na skalę przemysłową tj. seryjną;
- 20) zabudowie usługowej – należy przez to rozumieć obiekty budowlane służące zaspokajaniu potrzeb ludności, w tym wytwórczość drobną tj. wytwarzanie produktów jednostkowych na zamówienie klienta detalicznego, z wyłączeniem wytwarzania dóbr materialnych na skalę przemysłową tj. seryjną;
- 21) zieleni urządzonej – należy przez to rozumieć tereny pokryte roślinnością, świadomie kształtowaną przez człowieka, przeznaczone na cele rekreacyjno-wypoczynkowe, sportowe, estetyczne, o charakterze parkowym lub jako zieleń towarzysząca przy obiektach budowlanych.

2. W odniesieniu do innych określeń użytych w uchwale, nie wymienionych w ust. 1, należy stosować definicje zawarte w innych obowiązujących przepisach.

3. Następujące oznaczenia graficzne na rysunku planu są ustaleniami obowiązującymi:

- 1) granica obszaru objętego planem;
- 2) linie rozgraniczające;
- 3) symbole i oznaczenia terenów;
- 4) linie zabudowy nieprzekraczalne, z odstępstwem dla następujących wyjątków:
  - a) dociepleń budynków istniejących,
  - b) nadbudowy wyższych kondygnacji budynków istniejących, wykraczających poza linię zabudowy, lecz nie przekraczających linii rozgraniczającej,
  - c) elementów zewnętrznych budynków takich, jak: balkon, klatka schodowa, wiatrołap, przedsionek, winda, pochylnia, wykusz, gzyms, loggia, okap, markiza, żaluzja zewnętrzna lub innych elementów tworzących fakturę zewnętrzną i wystrój elewacji – o maksymalnym wysięgu do 1,5 m poza ścianę zewnętrzną budynku, lecz nie wykraczających poza linię rozgraniczającą,
  - d) parterowych portierni (do 25 m<sup>2</sup> powierzchni całkowitej), wiat i zadaszeń lokalizowanych przy wjazdach na określony teren,
  - e) obiektów tymczasowych, o ile ustalenia planu dopuszczają lokalizację takich obiektów na określonym terenie,

- f) stacji transformatorowych oraz innych budowli i urządzeń budowlanych z zakresu infrastruktury technicznej,
- g) obiektów małej architektury;
- 5) zasady rozrządu – tj. układ i rodzaje projektowanej infrastruktury technicznej w pasach drogowych dróg publicznych, z zastrzeżeniem § 12.

4. Pozostałe oznaczenia graficzne na rysunku planu, niewymienione w ust. 3, mają charakter informacyjny.

§ 3. 1. Poszczególnym terenom wyznaczonym na rysunku planu liniami rozgraniczającymi przypisuje się symbole cyfrowo-literowe, w których człon cyfrowy jest porządkowy (numerujący poszczególne tereny), a człon literowy określa następujące podstawowe przeznaczenie terenów:

- 1) U – tereny zabudowy usługowej;
- 2) P – tereny zabudowy produkcyjnej oraz tereny lokalizacji baz, składów, magazynów, handlu hurtowego itp.;
- 3) UC – tereny rozmieszczenia obiektów handlowych o powierzchni sprzedaży powyżej 2000 m<sup>2</sup>;
- 4) MN – tereny zabudowy mieszkaniowej jednorodzinnej;
- 5) E – tereny urządzeń elektroenergetycznych;
- 6) ZP – tereny zieleni urządzonej;
- 7) KD – tereny dróg publicznych.

2. Połączenie oznaczeń literowych w symbolu terenu przecinkiem oznacza równorzędność danych funkcji, przy czym funkcje te mogą występować łącznie w dowolnych proporcjach lub wymiennie w zależności od zamierzeń inwestora.

## **DZIAŁ II USTALENIA OGÓLNE PLANU**

### **Rozdział 1 Ochrona i kształtowanie ładu przestrzennego**

§ 4. 1. Dopuszcza się sytuowanie ścian budynków w odległości 1,5 m od granicy z sąsiednią działką budowlaną lub bezpośrednio przy granicy działki, z zastrzeżeniem ograniczeń wynikających z przebiegu linii zabudowy.

2. Ustala się następujące zasady umieszczania wolno stojących nośników reklamy:

- 1) nakazuje się:
  - a) stosowanie następujących odległości wolno stojących nośników reklamy od elementów SIMB, usytuowanych po tej samej stronie drogi:
    - minimum 30 m dla nośników formatu małego, formatu średniego i słupów ogłoszeniowo-reklamowych; odległości te mogą być zmniejszone dla nośników formatu średniego, umieszczonych w ramach zorganizowanych zespołów,
    - minimum 75 m dla nośników formatu standard i wielkiego,
  - b) stosowanie następujących odległości między wolno stojącymi nośnikami reklamy a innymi obiektami:
    - minimum 20 m od znaków drogowych zlokalizowanych po tej samej stronie drogi,
    - minimum 2,5 m od krawężników jezdni,
  - c) zachowanie następujących odległości wolno stojących nośników reklam od skrzyżowań (obszaru wyznaczonego przez linie zatrzymania i krawężniki jezdni):
    - minimum 20 m dla nośników formatu małego oraz słupów ogłoszeniowo-reklamowych,
    - minimum 50 m dla pozostałych formatów reklam;



2) zakazuje się umieszczania wolno stojących nośników reklamy:

- a) w miejscach i w sposób zastrzeżony dla znaków drogowych, oznakowania SIMB oraz kamer wizyjnych systemu monitoringu miejskiego,
- b) na terenach zieleni urządzonej (ZP).

3. Ustala się następujące zasady umieszczania nośników reklamy i szyldów na budynkach:

1) nakazuje się:

- a) stosowanie następujących wysokości nośników reklamy umieszczanych powyżej ścian budynków:
  - maksimum  $1/5$  wysokości budynku i nie więcej niż 120 cm dla budynków o wysokości do 6 m,
  - maksimum  $1/6$  wysokości budynku i nie więcej niż 150 cm, dla budynków o wysokości od 6 m do 12 m,
  - maksimum  $1/8$  wysokości budynku i nie więcej niż 250 cm dla budynków o wysokości od 12 m do 25 m,
  - maksimum  $1/10$  wysokości budynku i nie więcej niż 600 cm dla budynków o wysokości większej niż 25 m,
- b) zachowanie minimalnej wysokości prześwitu pomiędzy nośnikiem reklamy i ścianą budynku –  $1/5$  wysokości nośnika, w przypadku umieszczenia nośnika reklamy powyżej ściany budynku;

2) dopuszcza się:

- a) umieszczanie nośników reklamy i szyldów jedynie w kondygnacji parteru tj. poniżej gzymsu, a w przypadku braku gzymsu oddzielającego parter od wyższych kondygnacji – poniżej stropu, płasko na ścianie budynku, z zastrzeżeniem lit. b,
- b) umieszczanie reklam semaforowych na wyższych kondygnacjach budynków, mocowanych prostopadle do ściany budynku, o maksymalnym wysięgu od lica ściany – 1,0 m i minimalnej wysokości 2,5 m powyżej poziomu gruntu;

3) zakazuje się:

- a) umieszczania nośników reklamy będących bezpośrednim przedłużeniem ściany budynku,
- b) przesłaniania szyldami i nośnikami reklamy okien, balustrad, gzymsów, pilastrów, portali i innych detali wystroju architektonicznego budynków.

4. Ustala się następujące zasady umieszczania nośników reklamy na przystankach komunikacji miejskiej:

- 1) dopuszcza się umieszczenie na wiacie przystanku komunikacji miejskiej nie więcej niż dwóch nośników reklamy formatu małego;
- 2) zakazuje się umieszczania nośników reklamy na dachu wiaty.

5. Ustala się następujące zasady umieszczania nośników reklamy i szyldów na kioskach:

- 1) dopuszcza się umieszczanie nośników reklamy formatu małego, o łącznej powierzchni nie większej niż 15 % powierzchni ścian obiektu;
- 2) zakazuje się:
  - a) umieszczania nośników reklamy semaforowej i szyldów semaforowych,
  - b) umieszczania nośników reklamy i szyldów na dachu obiektu.

6. Zakazuje się lokalizacji nośników reklamy i szyldów:

- 1) na ogrodzeniach, z wyłączeniem reklam remontowo-budowlanych;

- 2) na drzewach, pomnikach, urządzeniach infrastruktury technicznej, słupach oświetleniowych, znakach drogowych itp.

## **Rozdział 2**

### **Ochrona środowiska, przyrody i krajobrazu kulturowego**

§ 5. 1. Na terenach oznaczonych symbolami P,U,UC dopuszcza się realizację przedsięwzięć mogących zawsze znacząco oddziaływać na środowisko.

2. Na terenach oznaczonych symbolami MN,U, P,U,UC dopuszcza się realizację przedsięwzięć mogących potencjalnie znacząco oddziaływać na środowisko.

3. Ustala się dopuszczalny poziom hałasu w środowisku:

- 1) na terenach zabudowy mieszkaniowej jednorodzinnej i usługowej (MN,U) – jak dla terenów zabudowy mieszkaniowo-usługowej;
- 2) na terenach zieleni urządzonej (ZP) – jak dla terenów przeznaczonych na cele rekreacyjno-wypoczynkowe.

4. W zakresie gospodarki odpadami nakazuje się prowadzenie zagospodarowania odpadami komunalnymi w oparciu o miejski plan gospodarki odpadami przez wyspecjalizowane firmy, z uwzględnieniem selektywnej zbiórki odpadów.

5. Powierzchnie niezabudowane i nieutwardzone należy przeznaczyć na różne formy zieleni z elementami małej architektury.

## **Rozdział 3**

### **Ochrona dziedzictwa kulturowego i zabytków oraz dóbr kultury współczesnej**

§ 6. 1. Na obszarze objętym planem nie występują zabytki wpisane do rejestru i inne obiekty zabytkowe oraz dobra kultury współczesnej.

2. W przypadku odkrycia, podczas prowadzenia robót budowlanych lub ziemnych, przedmiotu, co do którego istnieje przypuszczenie, że jest on zabytkiem, należy wstrzymać wszelkie roboty mogące uszkodzić lub zniszczyć odkryty przedmiot, zabezpieczyć ten przedmiot i miejsce jego odkrycia przy pomocy dostępnych środków oraz niezwłocznie zawiadomić o tym odpowiednie wojewódzkie służby konserwatorskie lub Prezydenta Miasta Białegostoku.

## **Rozdział 4**

### **Wymagania wynikające z potrzeb kształtowania przestrzeni publicznych**

§ 7. 1. Na obszarze objętym planem w skład przestrzeni publicznych wchodzi:

- 1) tereny zieleni urządzonej – 1ZP i 2ZP;
- 2) drogi publiczne.

2. Wymagania dotyczące terenów, o których mowa w ust. 1 pkt 1 określono w § 21.

3. Ustala się następujące wymagania dotyczące kształtowania przestrzeni publicznych, o których mowa w ust. 1 pkt 2:

- 1) zakazuje się lokalizacji obiektów budowlanych, niezwiązanych z drogami, w tym tymczasowych, z zastrzeżeniem pkt 2;
- 2) dopuszcza się:
  - a) lokalizację elementów oznakowania SIMB o ujednoliconym charakterze oraz obiektów małej architektury,
  - b) lokalizację następujących obiektów związanych bezpośrednio z obsługą komunikacji zbiorowej:

- wiat przystanków autobusowych,
  - kiosków – wyłącznie jeden kiosk w bezpośrednim sąsiedztwie przystanku,
- c) lokalizację nośników reklamowych zgodnie z ustaleniami § 4,
- d) lokalizację urządzeń infrastruktury technicznej,
- e) nasadzenie drzew w liniach rozgraniczających ulic.

4. Nakazuje się stosowanie następujących zasad dotyczących lokalizacji ogrodzeń od strony przestrzeni publicznych:

- 1) ogrodzenie lokalizować na własnym terenie, nie przekraczając linii rozgraniczających;
- 2) wysokość ogrodzenia ograniczyć do maksimum 1,80 m ponad poziom terenu, z wyłączeniem terenowych urządzeń sportowych np. boisk.

#### **Rozdział 5**

**Granice i sposoby zagospodarowania terenów lub obiektów podlegających ochronie, ustalonych na podstawie przepisów odrębnych, w tym terenów górniczych, a także narażonych na niebezpieczeństwo powodzi oraz zagrożonych osuwaniem się mas ziemnych**

§ 8. Na obszarze objętym planem nie występują tereny lub obiekty podlegające ochronie, ustalone na podstawie przepisów odrębnych.

#### **Rozdział 6**

**Szczegółowe zasady i warunki scalania i podziału nieruchomości objętych planem miejscowym**

§ 9. 1. Na obszarze objętym planem nie wyznacza się terenów przeznaczonych do scalania i podziału.

2. Dopuszcza się podziały nieruchomości oraz łączenie działek gruntu służące poprawie warunków zagospodarowania działek sąsiednich.

3. Linie rozgraniczające tereny, z wyjątkiem terenów publicznych, nie stanowią podstawy do przeprowadzenia podziałów w miejscu ich przebiegu.

#### **Rozdział 7**

**Szczególne warunki zagospodarowania terenów oraz ograniczenia w ich użytkowaniu, w tym zakaz zabudowy**

§ 10. 1. Nakazuje się stosowanie następujących wymagań z zakresu obrony cywilnej:

- 1) w projektowanych budynkach zamieszkania zbiorowego przeznaczonych na pobyt powyżej 15 osób, usługowych z zakresu użyteczności publicznej i produkcyjnych powyżej 15 pracowników przewidzieć możliwość wykonania ukryć w okresie podwyższonej gotowości obronnej państwa;
- 2) stacje transformatorowe dostosować do systemu wygaszania oświetlenia zewnętrznego;
- 3) awaryjne ujęcie wody pitnej, o wydajności min. 7,5 l na osobę/dobę, zapewnić z projektowanych studni głębinowych zlokalizowanych na terenach 1ZP i 2ZP;
- 4) alarmowanie ludności zapewnić z istniejących syren alarmowych, o zasięgu 300 m, zlokalizowanych na budynku przy ul. Handlowej 5 oraz na budynku przy ul. Składowej 11 (poza obszarem planu);
- 5) trasę przelotową zapewniającą sprawną ewakuację ludności w okresie podwyższonej gotowości obronnej państwa – przewidzieć w ulicy Składowej.

2. Ustala się następujące strefy techniczne wzdłuż infrastruktury technicznej ogólnomiejskiej:

- 1) dla napowietrznych linii elektroenergetycznych 110 kV o szerokości 40 m – po 20 m obustronnie od osi linii;
- 2) dla sieci wodociągowej (stosować odczyt od osi sieci obustronnie):

- a) o średnicy od Dn 100 do Dn 300 włącznie – 2,0 m,
  - b) o średnicy od Dn 300 do Dn 500 włącznie – 4,0 m,
  - c) o średnicy Dn powyżej 500 – 6,0 m;
- 3) dla sieci kanalizacji sanitarnej i kanalizacji deszczowej (stosować odczyt od osi sieci obustronnie):
- a) o średnicy od Dn 200 do Dn 300 włącznie – 2,0 m,
  - b) o średnicy od Dn 300 do Dn 400 włącznie – 3,0 m,
  - c) o średnicy Dn powyżej 400 – 4,0 m;
- 4) dla kanałów sieci ciepłych – 2,0 m od krawędzi kanału, komory ciepłowniczej lub innych obiektów budowlanych związanych z funkcjonowaniem sieci ciepłej;
- 5) strefy techniczne wzdłuż gazociągów, kabli energetycznych, telekomunikacyjnych i innych - zgodnie z obowiązującymi przepisami.

3. Ustala się następujące zasady zagospodarowania strefy technicznej, o której mowa w ust. 2 pkt 1:

- 1) dopuszcza się lokalizację budynków pod warunkiem spełnienia obowiązujących przepisów i norm dotyczących:
  - a) budowy obiektów w sąsiedztwie linii elektroenergetycznych,
  - b) przebywania ludzi w sąsiedztwie linii elektroenergetycznych,
  - c) warunków eksploatacji linii;
- 2) zakazuje się lokalizacji budynków mieszkalnych i zamieszkania zbiorowego w odległości mniejszej niż 15 m od osi linii elektroenergetycznej;
- 3) zagospodarowanie działki budowlanej oraz lokalizację obiektów i urządzeń towarzyszących należy uzgodnić z właścicielem linii.

4. Ustala się następujące zasady zagospodarowania stref technicznych, o których mowa w ust. 2 pkt 2, 3 i 4:

- 1) nakazuje się zagospodarowanie terenu strefy w sposób umożliwiający zapewnienie służebności dostępu oraz prowadzenie robót budowlanych i remontów sieci;
- 2) dopuszcza się, w uzgodnieniu z gestorem sieci, lokalizację obiektów budowlanych, pod warunkiem zastosowania rozwiązań technicznych gwarantujących bezpieczeństwo istniejącej sieci i lokalizowanego obiektu.

5. Ustala się strefę ochronną od terenów zamkniętych (obszar kolejowy położony poza granicami planu), oznaczoną odpowiednio na rysunku planu.

6. Ustala się następujące zasady zabudowy i zagospodarowania w strefie, o której mowa w ust. 5 (z uwzględnieniem przepisów obowiązujących):

- 1) nakazuje się:
  - a) budynki i budowle sytuować w odległości minimum 10 m od granicy obszaru kolejowego, lecz nie mniej niż 20 m od osi skrajnego toru kolejowego,
  - b) drzewa i krzewy lokalizować w odległości nie mniejszej niż 15 m od osi skrajnego toru kolejowego,
  - c) roboty ziemne wykonywać w odległości nie mniejszej niż 4 m od granicy obszaru kolejowego;
- 2) dopuszcza się stosowanie innych odległości niż wymienione w pkt 1, jeżeli obowiązujące przepisy dotyczące zasad zabudowy i zagospodarowania w sąsiedztwie linii kolejowej będą stanowiły inaczej lub zostanie uzyskane odstępstwo od tych przepisów.

## **Rozdział 8** **Zasady modernizacji, rozbudowy i budowy systemów komunikacji**

§ 11. 1. Obsługę komunikacyjną obszaru zapewniają:

- 1) ulice układu podstawowego: Składowa (1KD-Z) i Transportowa (2KD-Z);
- 2) ulice układu obsługującego: Octowa (3KD-L), Handlowa (4KD-L), Hurtowa (5KD-L), Magazynowa (6KD-L), Sejneńska (7KD-L) i projektowana (8KD-L).

2. Zakłada się przebieg tras komunikacji zbiorowej ulicami układu podstawowego i obsługującego.

3. Ustala się następujące minimalne wskaźniki urządzania miejsc postojowych w granicach terenu inwestycji:

- 1) handel – 20 miejsc postojowych na 1000 m<sup>2</sup> powierzchni użytkowej;
- 2) produkcja – 15 miejsc postojowych na 100 zatrudnionych;
- 3) składy – magazyny – 15 miejsc postojowych na 100 zatrudnionych oraz 20 miejsc postojowych na 1000 m<sup>2</sup> powierzchni użytkowej;
- 4) administracja, biura – 15 miejsc postojowych na 1000 m<sup>2</sup> powierzchni użytkowej;
- 5) zabudowa mieszkaniowa jednorodzinna – 2 miejsca postojowe lub garażowe na 1 mieszkanie.

4. Do bilansu miejsc postojowych nie wlicza się powierzchni użytkowej komunikacji, zapleczy magazynowych i zapleczy socjalnych oraz miejsc postojowych wbudowanych.

5. W przypadkach szczególnych, dla funkcji nie wymienionych w ust. 3, ilość miejsc postojowych należy dostosować do programu zamierzenia inwestycyjnego.

6. Ustala się następującą klasyfikację oraz parametry techniczne ulic (dróg publicznych):

- 1) 1KD-Z – Składowa – droga powiatowa, ulica zbiorcza o szerokości w liniach rozgraniczających 40,0 m, z jezdnią 2 x 2 pasy ruchu, w przekroju ulicy ścieżka rowerowa;
- 2) 2KD-Z – Transportowa – droga gminna, ulica zbiorcza o szerokości w liniach rozgraniczających 30,0 m i 50,0 m, z jezdnią 1 x 2 pasy ruchu, w przekroju ulicy ścieżka rowerowa;
- 3) 3KD-L – Octowa – droga gminna, ulica lokalna o szerokości w liniach rozgraniczających od 20,0 m do 30,0 m, z jezdnią 1 x 2 pasy ruchu, w liniach rozgraniczających ulicy pętla autobusowa;
- 4) 4KD-L – Handlowa – droga gminna, ulica lokalna o szerokości w liniach rozgraniczających 18,0 m, z jezdnią 1 x 2 pasy ruchu;
- 5) 5KD-L – Hurtowa – droga gminna, ulica lokalna o szerokości w liniach rozgraniczających 19,0 m i 22,0 m, z jezdnią 1 x 2 pasy ruchu;
- 6) 6KD-L – Magazynowa – droga gminna, ulica lokalna o szerokości w liniach rozgraniczających od 15,0 m do 16,0 m z jezdnią 1x2 pasy ruchu;
- 7) 7KD-L – Sejneńska – droga gminna, ulica lokalna o szerokości w liniach rozgraniczających od 15,0 m do 38,0 m, z jezdnią 1 x 2 pasy ruchu;
- 8) 8KD-L – projektowana – droga gminna, ulica lokalna o szerokości w liniach rozgraniczających 12,0 m z jezdnią 1 x 2 pasy ruchu.

7. Szczegółowy przebieg jezdni, ścieżek rowerowych oraz innych elementów zlokalizowanych w drogach publicznych – do uściślenia w projektach budowlanych.

8. Dla terenów, o których mowa w ust. 1, nie ustala się stawki procentowej służącej naliczeniu jednorazowej opłaty z tytułu wzrostu wartości nieruchomości, w związku z uchwaleniem planu, ponieważ nie przewiduje się wzrostu ich wartości z tego tytułu.

## **Rozdział 9**

### **Zasady modernizacji, rozbudowy i budowy systemów infrastruktury technicznej ogólnomiejskiej oraz infrastruktury zlokalizowanej w drogach publicznych**

§ 12. Ustala się następujące zasady lokalizacji i określania parametrów infrastruktury technicznej:

1) nakazuje się:

- a) lokalizację infrastruktury technicznej ogólnomiejskiej w drogach publicznych i na terenach przewidzianych pod lokalizację infrastruktury – zgodnie z zasadami rozrządu sieci infrastruktury technicznej i zagospodarowania terenów, z zastrzeżeniem pkt 2,
- b) dostosowanie parametrów projektowanej infrastruktury technicznej do przewidywanego pełnego zainwestowania na terenach objętych ustaleniami planu, z uwzględnieniem przewidywanych potrzeb przesyłu mediów w obszarze obsługiwanym przez tę infrastrukturę (np. zlewni, obszaru zasilania);

2) dopuszcza się:

- a) lokalizację infrastruktury na innych terenach, w przypadku braku możliwości lokalizacji na terenie wskazanym na rysunku planu,
- b) zmianę przedstawionych na rysunku planu zasad rozrządu sieci ogólnomiejских, pod warunkiem uwzględnienia wszystkich rodzajów planowanych sieci,
- c) lokalizację infrastruktury technicznej nieuwzględnionej w rozrządzie, pod warunkiem opracowania nowych zasad rozrządu i zachowania priorytetu lokalizacji infrastruktury technicznej ogólnomiejskiej przedstawionej na rysunku planu.

§ 13. Ustalenia z zakresu zaopatrzenia w wodę:

1) nakazuje się:

- a) stosowanie zasady, że podstawowym źródłem zaopatrzenia w wodę jest miejska sieć wodociągowa, zgodnie ze schematem przedstawionym na rysunku planu,
- b) stosowanie bezpośredniego zasilania odbiorców w wodę z istniejącej magistrali wodociągowej Dn 600 w ulicach Transportowej i Sejneńskiej, Dn 250 w ulicy Składowej oraz z istniejących i projektowanych rozdzielczych miejskich sieci wodociągowych w ulicach Składowej, Octowej, Handlowej, Hurtowej, Magazynowej, Sejneńskiej i ulicach sąsiednich,
- c) uwzględnienie przebiegu magistrali wodociągowej w ul. Składowej, z dopuszczeniem zmiany lokalizacji zgodnie z § 12;

2) dopuszcza się:

- a) zaopatrzenie w wodę z innych systemów wodociągowych, spełniających warunki w zakresie zbiorowego zaopatrzenia w wodę, określone w przepisach odrębnych,
- b) korzystanie z własnych ujęć wody, zgodnie z przepisami odrębnymi.

§ 14. Ustalenia z zakresu odprowadzenia ścieków komunalnych:

1) nakazuje się:

- a) stosowanie zasady, że podstawowym odbiornikiem ścieków komunalnych jest miejska sieć kanalizacji sanitarnej, zgodnie ze schematem przedstawionym na rysunku planu,
- b) stosowanie bezpośredniego odprowadzenia ścieków do kanałów sanitarnych Dn 0.6 m w ulicy Składowej i Dn 0.5 m w ulicy Octowej oraz do istniejących i projektowanych miejskich sieci kanalizacyjnych w ulicach Sejneńskiej, Handlowej, Hurtowej, Magazynowej, Transportowej i ulicach sąsiadujących;

2) dopuszcza się odprowadzenie ścieków do innych systemów kanalizacji sanitarnej, spełniających warunki w zakresie zbiorowego odprowadzania ścieków, określone w przepisach odrębnych.

§ 15. Ustalenia z zakresu odprowadzenia wód opadowych:

1) nakazuje się:

- a) stosowanie zasady, że podstawowym odbiornikiem wód opadowych jest grunt przy wykorzystaniu systemów retencji oraz rzeka Biała za pośrednictwem rzeki Bażantarki, sieci kanalizacji deszczowej, drenażowej, cieków i rowów wodnych, zgodnie ze schematem przedstawionym na rysunku planu,
- b) odprowadzenie zanieczyszczonych wód opadowych i roztopowych (z terenów dróg, parkingów oraz obszarów produkcyjno-usługowych i innych zanieczyszczonych – układ brudny):
  - do gruntu i cieków wodnych wyłącznie po ich uprzednim oczyszczeniu w stopniu określonym w obowiązujących przepisach,
  - do systemów kanalizacyjnych określonych w pkt 2,
- c) odprowadzenie wód opadowych o małym stopniu zanieczyszczenia (z terenów zieleni urządzonej, ciągów pieszych, dachów oraz innych powierzchni o małym stopniu zanieczyszczenia – układ czysty) bezpośrednio do gruntu, cieków wodnych lub systemów kanalizacyjnych określonych w pkt 2;

2) dopuszcza się:

- a) bezpośrednio odprowadzenie wód opadowych do istniejących i projektowanych kanałów deszczowych w ulicach Składowej, Octowej, Handlowej, Hurtowej, Magazynowej, Transportowej, Sejneńskiej lub bezpośrednio do rzeki Bażantarki oraz do istniejących i projektowanych miejskich sieci kanalizacyjnych w ulicach sąsiednich,
- b) odprowadzenie wód opadowych do innych systemów kanalizacji deszczowej, spełniających warunki w zakresie zbiorowego odprowadzenia wód opadowych, określone w przepisach odrębnych,
- c) odprowadzenie wód opadowych do indywidualnego systemu odprowadzania wód opadowych.

§ 16. Ustalenia z zakresu zaopatrzenia w ciepło:

1) nakazuje się:

- a) stosowanie zasady, że podstawowym źródłem zaopatrzenia w ciepło są miejskie sieci ciepłownicze – wodna i parowa - doprowadzające energię ze źródeł położonych poza obszarem objętym planem,
- b) stosowanie bezpośredniego doprowadzenia ciepła z miejskiej sieci ciepłownej 2 Dn 500 wzdłuż ulicy Octowej, 2 Dn 300 w ulicy Magazynowej, 2 Dn 300, 250, 200 w ulicy Składowej, 2 Dn 150, 100 w ulicach Octowej, Handlowej, Hurtowej oraz z istniejących i projektowanych sieci ciepłowniczych w ulicach sąsiadujących;
- c) przebudowę istniejącej napowietrznej sieci ciepłownej w ulicy Magazynowej na sieć prowadzoną pod ziemią;

2) dopuszcza się:

- a) korzystanie z innych systemów i czynników służących do przesyłania energii w zakresie określonym w § 12,
- b) stosowanie lokalnych lub indywidualnych źródeł ciepła wytwarzanego w procesach:
  - odzyskiwania energii (solarnej, gruntowej, wodnej lub zawartej w innych nośnikach),
  - spalania gazu ziemnego, oleju opałowego niskosiarkowego, propanu – butanu, paliw stałych – z uwzględnieniem ograniczeń wynikających z przepisów odrębnych.

§ 17. Ustalenia z zakresu zaopatrzenia w gaz ziemny:

1) nakazuje się:

- a) stosowanie zasady, że podstawowym źródłem zaopatrzenia w gaz jest miejska sieć gazowa, zasilana z systemu gazowniczego poza obszarem objętym planem,
- b) stosowanie bezpośredniego doprowadzenia gazu z miejskiej sieci gazowej Dn 250 i Dn 200 w ulicy Składowej, Dn 180 w ulicy Octowej oraz z istniejących i projektowanych sieci gazowych w ulicach sąsiednich;

2) dopuszcza się:

- a) doprowadzenie gazu z innych systemów spełniających warunki w zakresie zbiorowego zaopatrzenia w gaz określone w przepisach odrębnych,
- b) stosowanie indywidualnych zbiorników paliw gazowych na zasadach określonych w przepisach odrębnych.

§ 18. Ustalenia z zakresu elektroenergetyki:

1) nakazuje się:

- a) docelową lokalizację następujących odcinków istniejących i projektowanych linii napowietrznych 110 kV:
  - istniejąca linia 110 kV relacji GPZ-NAREW – RPZ-5,
  - istniejąca linia 110 kV projektowanego ciągu relacji GPZ-NAREW – RPZ-8,
  - istniejący i projektowany odcinek linii 110 kV relacji RPZ-5 – GPZ-1,
- b) stosowanie zasilania w energię elektryczną odbiorców z istniejących stacji transformatorowo-rozdzielczych 110/15 kV RPZ-5 i RPZ-8 (poza obszarem planu),
- c) doprowadzenie energii ze stacji transformatorowo-rozdzielczych do poszczególnych terenów istniejącymi i projektowanymi liniami kablowymi średniego napięcia 15 kV,
- d) stosowanie zasady, że docelowy układ sieci średniego napięcia tworzyć będą istniejące i projektowane linie kablowe SN 15 kV, istniejące stacje transformatorowe SN/nn (nr 497, 1271, 65, 1725, 189, 531, 293, 432, 185, 755, 1080, 764, 74, 964, 265, 1780, 1324, 1785) oraz projektowane stacje transformatorowe, których ilość i zasady połączeń w tworzonej sieci SN określone będą wg potrzeb w opracowaniach realizacyjnych,
- e) bezpośrednie zasilanie odbiorców energii elektrycznej ze stacji transformatorowych za pośrednictwem istniejących i projektowanych linii kablowych niskiego napięcia,
- f) projektować stacje transformatorowe SN/nn jako stacje wewnętrzne, których ilość, typ i moc wyniknie z zapotrzebowanej mocy poszczególnych odbiorców,
- g) docelową likwidację istniejących stacji transformatorowych napowietrznych 15 kV i zastąpienie ich odpowiednio stacjami transformatorowymi wewnętrznymi i liniami kablowymi;

2) dopuszcza się modernizację istniejących stacji transformatorowych oraz ich przystosowanie do zwiększonego obciążenia wg możliwości i potrzeb.

§ 19. Ustalenia z zakresu telekomunikacji:

1) nakazuje się:

- a) obsługę odbiorców telefonii stacjonarnej w oparciu o istniejące centrale telefoniczne miejskie oraz centrale projektowane za pośrednictwem istniejącej i projektowanej magistralnej sieci kanalizacji telefonicznej oraz rozdzielczej sieci kanalizacji kablowej i kabli doziemnych,
- b) lokalizowanie usług teletechnicznych bezprzewodowych w oparciu o istniejące i projektowane stacje bazowe telefonii cyfrowej oraz sieci internetowej;



- 2) dopuszcza się lokalizację stacji bazowych łączności bezprzewodowej, w postaci masztów wolnostojących lub montowanych na dachach budynków, na terenach produkcyjnych i usługowych, pod warunkiem spełnienia wymagań wynikających z przepisów odrębnych dotyczących lokalizacji w/w stacji.

### **Rozdział 10**

#### **Sposób i termin tymczasowego zagospodarowania, urządzania i użytkowania terenów**

§ 20. Tereny, których zagospodarowanie jest niezgodne z ustalonym w planie, mogą być wykorzystywane w sposób dotychczasowy do czasu ich zagospodarowania zgodnie z planem.

### **DZIAŁ III**

#### **USTALENIA SZCZEGÓŁOWE PLANU**

§ 21. 1. Tereny oznaczone na rysunku planu symbolami 1ZP i 2ZP przeznacza się pod zieleń urządzoną.

2. Ustala się następujące zasady zagospodarowania terenów, o których mowa w ust. 1:

1) nakazuje się:

- a) zachowanie istniejącego cieków wodnych w formie rowu otwartego z obudową biologiczną brzegów,
- b) utrzymanie istniejącego drzewostanu i struktury szaty roślinnej;

2) dopuszcza się:

- a) nasadzenia zieleni,
- b) prowadzenie cięć pielęgnacyjnych,
- c) możliwość lokalizacji terenowych urządzeń rekreacji oraz obiektów małej architektury (np. ścieżki o nawierzchni gruntowej, ławki, place zabaw z urządzeniami sportowo-zabawowymi, elementy oświetleniowe itp.),
- d) prowadzenie sieci infrastruktury technicznej podziemnej,
- e) lokalizację elementów SIMB;

3) zakazuje się:

- a) lokalizacji budynków,
- b) lokalizacji budowli niezwiązanych z przeznaczeniem podstawowym, z zastrzeżeniem pkt 2,
- c) lokalizacji nośników reklamowych,
- d) prowadzenia prac ziemnych niszczących pokrywą glebową i roślinność, z wyjątkiem określonych w pkt 2.

3. Dla terenów, o których mowa w ust. 1, nie ustala się stawki procentowej służącej naliczeniu jednorazowej opłaty z tytułu wzrostu wartości nieruchomości w związku z uchwaleniem planu, ponieważ nie przewiduje się wzrostu ich wartości z tego tytułu.

§ 22. 1. Tereny oznaczone na rysunku planu symbolami 3.1MN,U i 3.2MN,U przeznacza się pod zabudowę mieszkaniową jednorodzinną i usługową wraz z urządzeniami towarzyszącymi i zielenią.

2. Ustala się następujące zasady zabudowy i zagospodarowania terenów, o których mowa w ust. 1:

1) powierzchnia zabudowy:

- a) maksimum 40 % powierzchni terenu inwestycji - w przypadku budynku mieszkalnego jednorodzinnego wolno stojącego lub bliźniaczego,
- b) maksimum 50 % powierzchni terenu inwestycji - w przypadku zabudowy szeregowej, mieszkaniowo-usługowej i usługowej;

2) teren biologicznie czynny:

- a) minimum 40 % powierzchni terenu inwestycji w zabudowie mieszkaniowej wolno stojącej lub bliźniaczej,
- b) minimum 25 % powierzchni terenu inwestycji w zabudowie szeregowej, mieszkaniowo – usługowej lub usługowej;

3) wysokość zabudowy – maksimum dwie kondygnacje nadziemne;

4) geometria dachów – dachy o kącie nachylenia od 25° do 45° lub dachy płaskie;

5) obsługa komunikacyjna – od istniejących ulic miejskich i projektowanej 8KD-L;

6) lokalizacja miejsc postojowych wg wskaźników określonych w § 11 ust. 3.

3. Dla terenów, o których mowa w ust. 1 ustala się stawkę procentową służącą naliczeniu jednorazowej opłaty z tytułu wzrostu wartości nieruchomości na 30% (słownie: trzydzieści procent).

§ 23. 1. Tereny oznaczone na rysunku planu symbolami 4P,U,UC, 5P,U,UC, 6P,U,UC, 7P,U,UC, 8P,U,UC i 9P,U,UC przeznacza się pod zabudowę produkcyjną i usługową oraz obiekty handlowe o powierzchni sprzedaży powyżej 2000 m<sup>2</sup> wraz z urządzeniami towarzyszącymi i zielenią.

2. Na terenach, o których mowa w ust. 1 zakazuje się lokalizacji usług z zakresu użyteczności publicznej takich, jak: oświaty, wychowania, opieki społecznej i socjalnej, z zastrzeżeniem ust. 3.

3. Dopuszcza się możliwość pozostawienia w dotychczasowym użytkowaniu istniejących obiektów usługowych z zakresu użyteczności publicznej, o których mowa w ust. 2 oraz ich przebudowy, rozbudowy, nadbudowy.

4. Na terenach, o których mowa w ust. 1, w ramach przeznaczenia uzupełniającego, dopuszcza się lokalizację funkcji mieszkaniowej, wyłącznie jako towarzyszącej funkcji podstawowej, w postaci wbudowanego lokalu mieszkalnego, służącego zaspokajaniu potrzeb mieszkaniowych właścicieli, przy czym powierzchnia lokalu mieszkalnego nie może przekroczyć 100 m<sup>2</sup>.

5. Istniejący zbiornik wodny na terenie 5P,U,UC, oznaczony odpowiednio na rysunku planu, pozostawia się jako element towarzyszący istniejącej lub projektowanej zabudowie, np. do celów technologicznych, przeciwpożarowych lub rekreacyjnych.

6. Ustala się następujące zasady zagospodarowania zbiornika wodnego, o którym mowa w ust. 5:

1) dopuszcza się:

- a) możliwość kształtowania roślinności przybrzeżnej zbiornika, zgodnie z siedliskiem charakterystycznym dla wód stojących,
- b) prowadzenie cięć pielęgnacyjnych i zabiegów gospodarczych,
- c) realizację budowli hydrotechnicznych, w tym np. pomosty, kładki itp.;

2) zakazuje się:

- a) wprowadzania zmian w ukształtowaniu zbiornika służących ograniczeniu jego powierzchni,
- b) lokalizacji miejsc postojowych terenowych w odległości mniejszej niż 10 m od krawędzi skarpy zbiornika.

7. Utrzymuje się lokalizację istniejącej sieci ciepłej 2 Dn 500, położonej na terenie 5P,U,UC, z dopuszczeniem przebudowy zgodnie z obowiązującymi przepisami.

8. Ustala się następujące zasady zabudowy i zagospodarowania terenów, o których mowa w ust. 1:

- 1) powierzchnia zabudowy – maksimum 60 % terenu inwestycji;
- 2) teren biologicznie czynny – minimum 10 % powierzchni terenu inwestycji;

- 3) wysokość zabudowy – maksimum 25 m ponad poziom terenu, z wyjątkiem masztów, anten, kominów, urządzeń technicznych;
- 4) geometria dachów – dachy płaskie;
- 5) obsługa komunikacyjna – od istniejących ulic miejskich;
- 6) lokalizacja miejsc postojowych wg wskaźników określonych w § 11 ust. 3.

9. Dla terenów, o których mowa w ust. 1, nie ustala się stawki procentowej służącej naliczeniu jednorazowej opłaty z tytułu wzrostu wartości nieruchomości w związku z uchwaleniem planu, ponieważ nie przewiduje się wzrostu ich wartości z tego tytułu.

§ 24. 1. Teren oznaczony na rysunku planu symbolem 10E przeznacza się pod urządzenia elektroenergetyczne – stację transformatorowo-rozdzielczą 110/15kV RPZ-5 wraz z urządzeniami towarzyszącymi.

2. Dopuszcza się:

- 1) rozbudowę istniejącej stacji transformatorowo-rozdzielczej 110/15 kV RPZ-5 oraz docelowe jej zasilanie z linii napowietrznej 110 kV istniejącej, wyprowadzonej z GPZ „Narew” oraz linii napowietrznej 110 kV projektowanej, tworzącej ciąg RPZ-5 – GPZ-1;
- 2) realizację obiektów budowlanych związanych z przeznaczeniem podstawowym.

3. Ustala się obsługę komunikacyjną terenu, o którym mowa w ust. 1 - od ulicy Transportowej (2KD-Z).

4. Dla terenu, o którym mowa w ust. 1, nie ustala się stawki procentowej służącej naliczeniu jednorazowej opłaty z tytułu wzrostu wartości nieruchomości, w związku z uchwaleniem planu, ponieważ nie przewiduje się wzrostu jego wartości z tego tytułu.

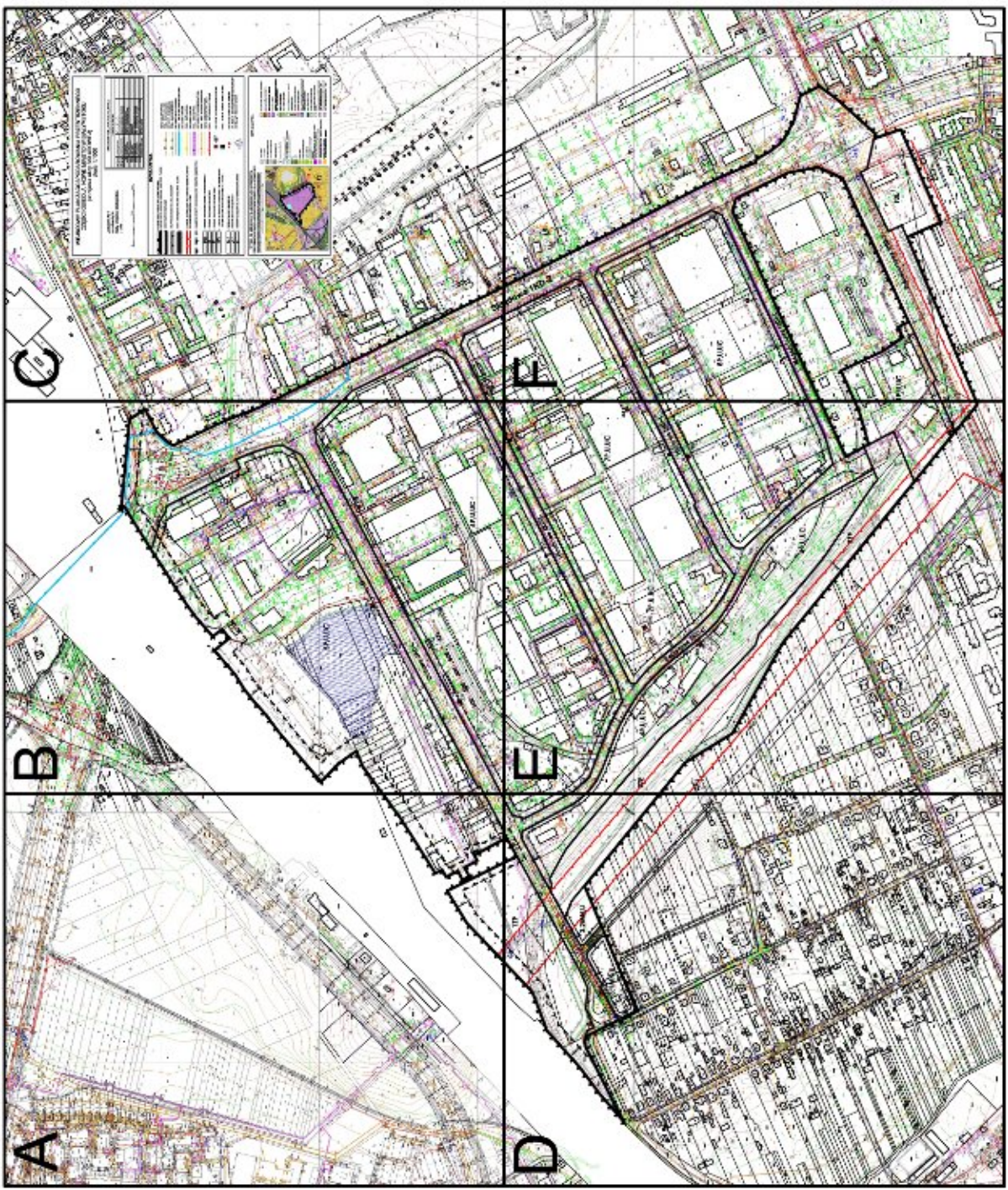
#### **DZIAŁ IV PRZEPISY KOŃCOWE**

§ 25. Wykonanie uchwały powierza się Prezydentowi Miasta Białegostoku.

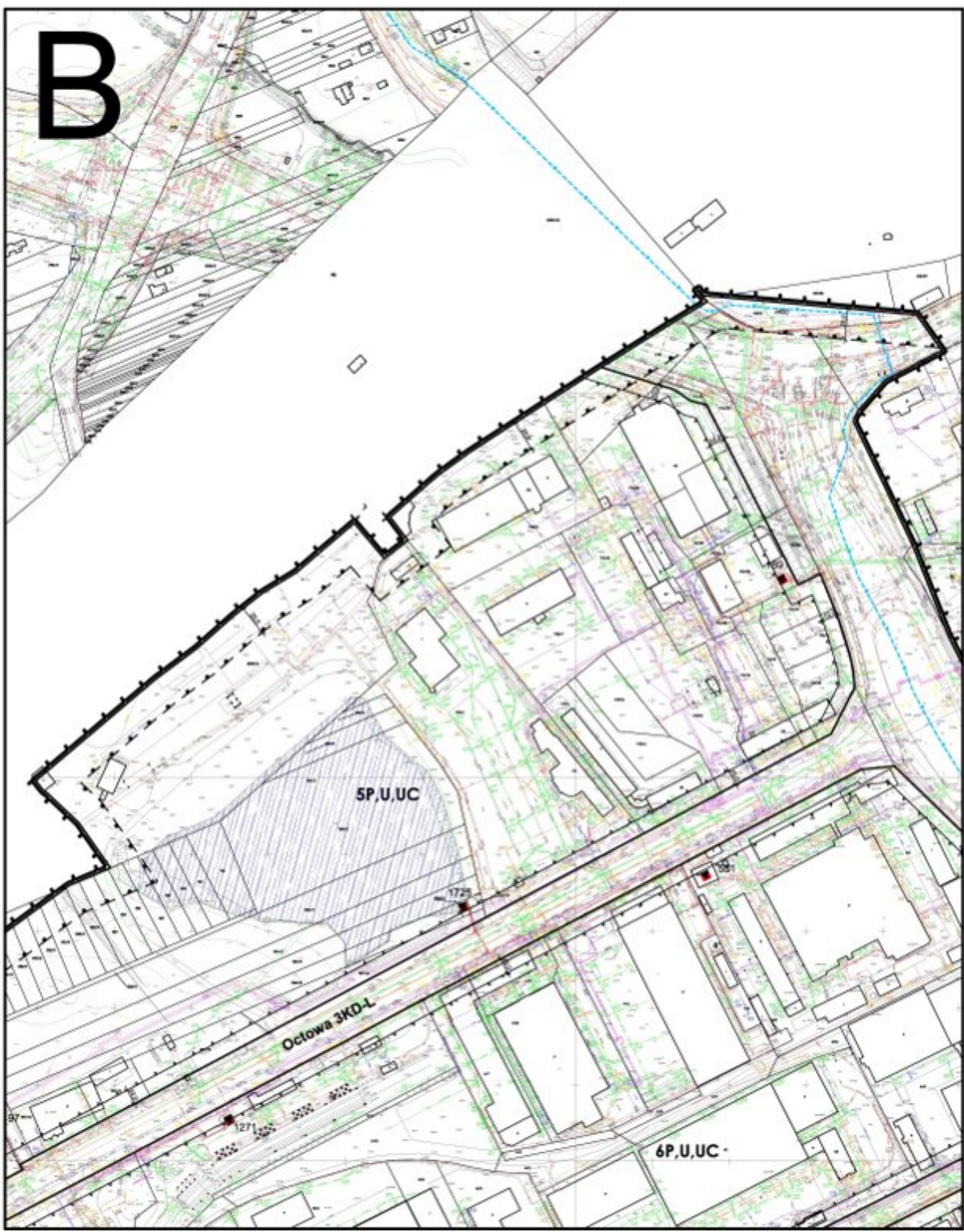
§ 26. Uchwała wchodzi w życie po upływie 30 dni od dnia ogłoszenia w Dzienniku Urzędowym Województwa Podlaskiego.

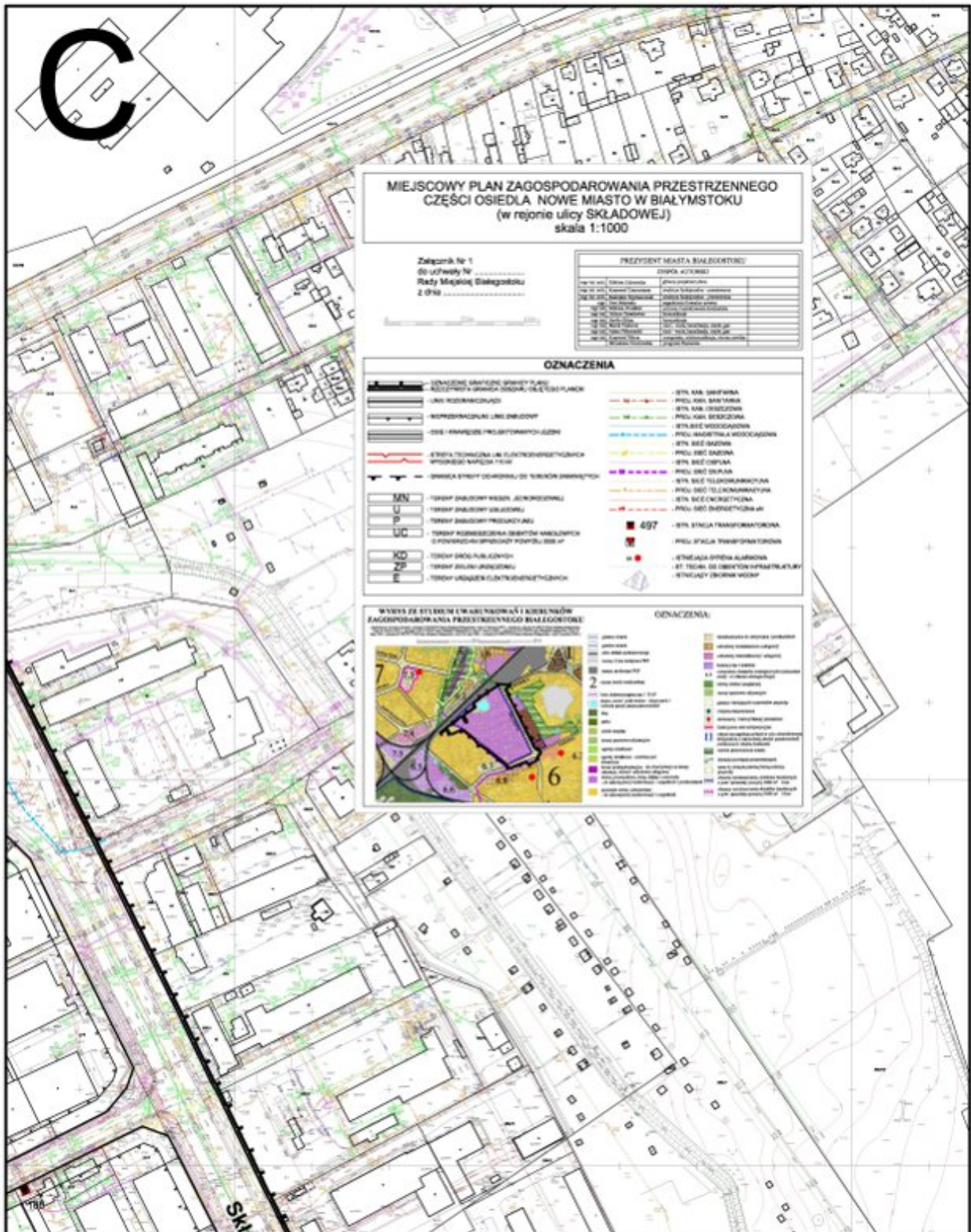
**Przewodniczący Rady  
Włodzimierz Leszek Kusak**

**Załącznik Nr 1**  
do uchwały Nr LVII/749/10  
Rady Miejskiej Białegostoku  
z dnia 24 czerwca 2010 r.



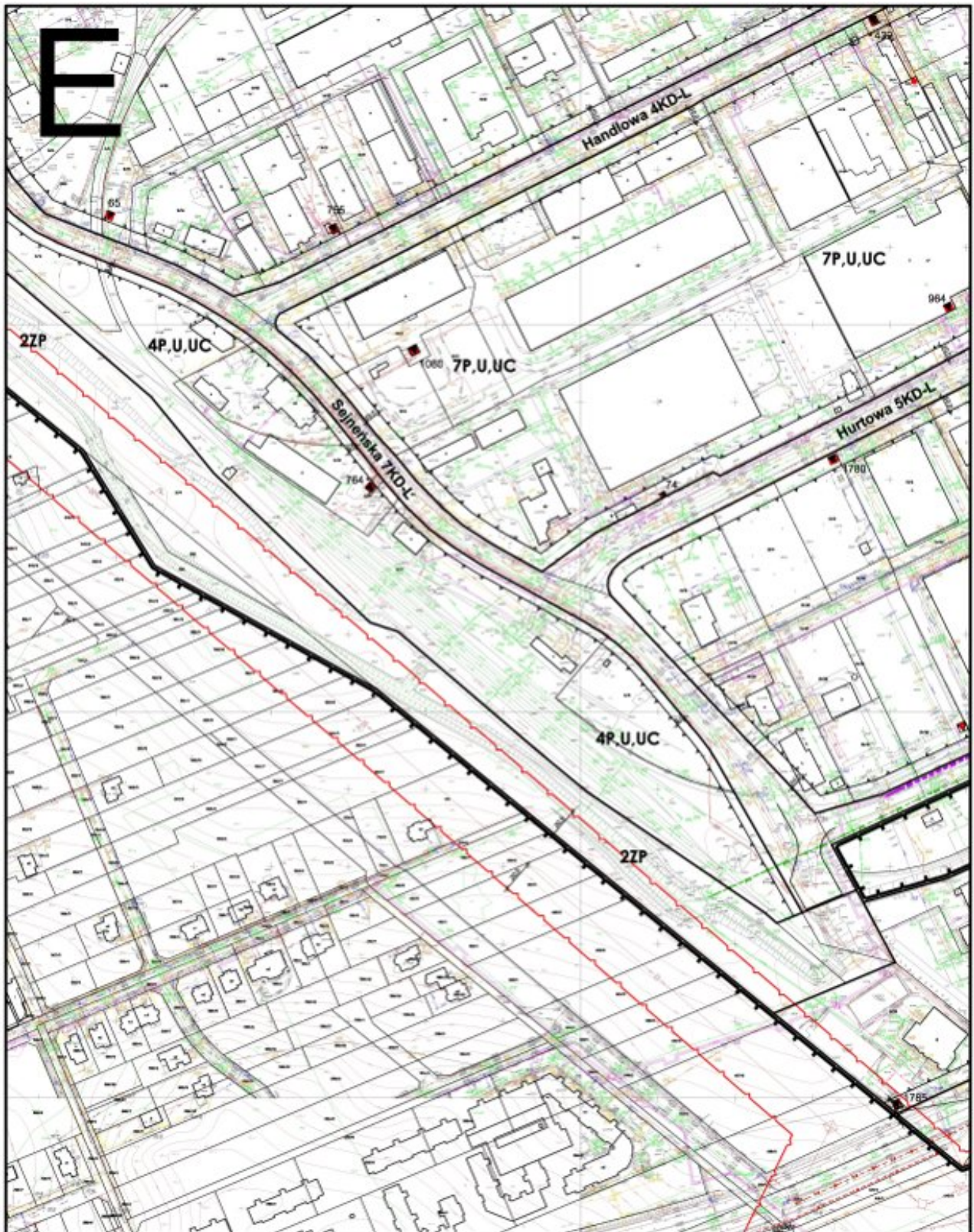


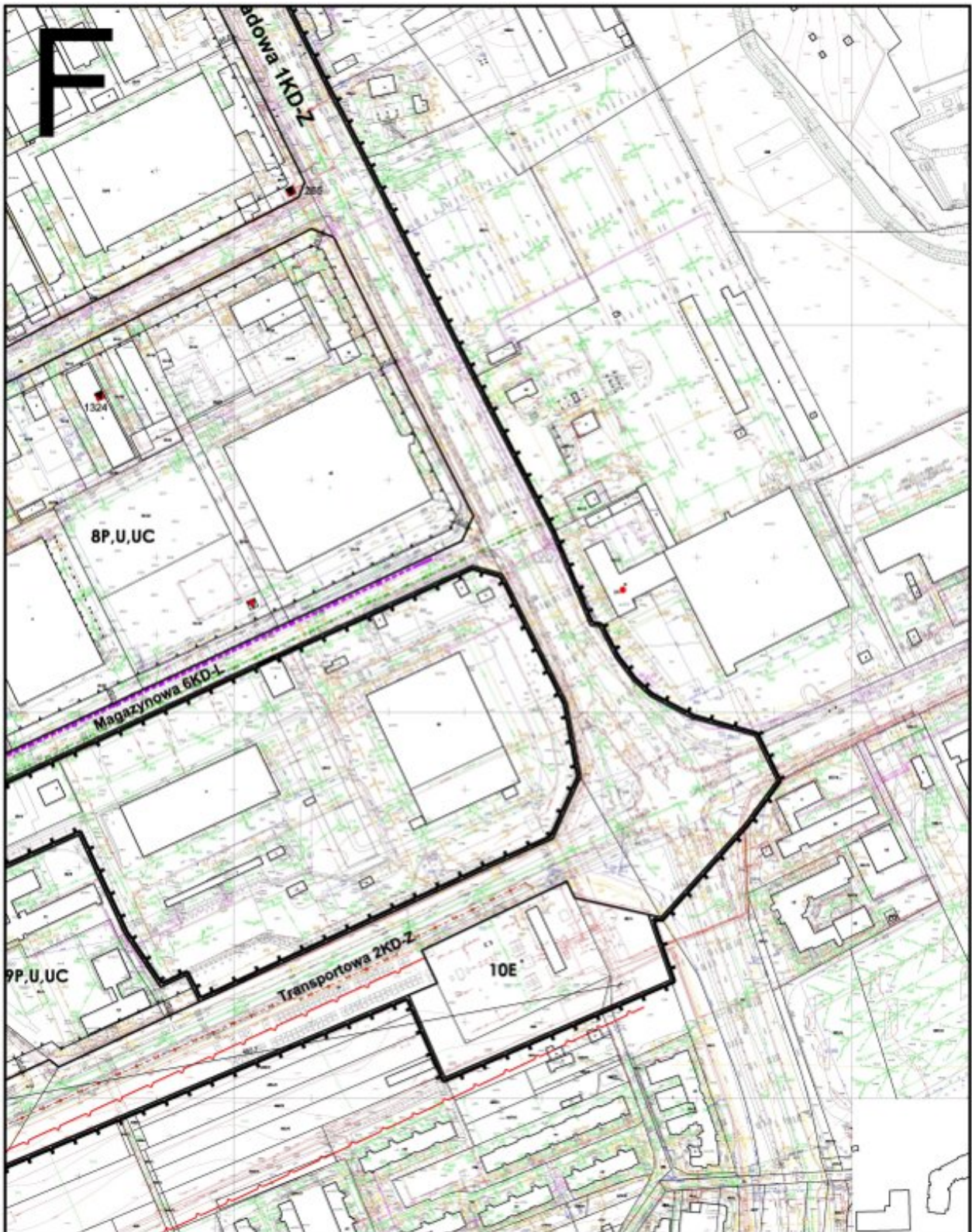












**Załącznik Nr 2**

do uchwały Nr LVII/749/10  
Rady Miejskiej Białegostoku  
z dnia 24 czerwca 2010 r.

**Sposób rozpatrzenia uwag wniesionych do projektu miejscowego planu zagospodarowania przestrzennego części osiedla Nowe Miasto w Białymstoku (w rejonie ulicy Składowej)**

Na podstawie art. 20 ust. 1 ustawy z dnia 27 marca 2003 r. o planowaniu i zagospodarowaniu przestrzennym (Dz. U. Nr 80, poz. 717 ze zmianami) oraz art. 42 pkt 1 ustawy z dnia 3 października 2008 r. o udostępnianiu informacji o środowisku i jego ochronie, udziale społeczeństwa w ochronie środowiska oraz o ocenach oddziaływania na środowisko (Dz. U. Nr 199, poz. 1227 ze zmianami) nie uwzględnia się w całości następujących uwag do projektu miejscowego planu zagospodarowania przestrzennego części osiedla Nowe Miasto w Białymstoku (w rejonie ulicy Składowej) wniesionych przez:

1) Pana Rafała Kosno (Stowarzyszenie Federacja Zielonych w Białymstoku), dotyczących:

- a) wykonania dróg rowerowych przy przebudowie i modernizacji ulic ze względu na bezpieczeństwo,
- b) ochrony istniejących terenów zielonych przed zabudową i dewastacją oraz zaprojektowania i wykonania nowych w postaci np. zieleńców, parków, trawników itp.,
- c) wielkopowierzchniowych obiektów handlowych, które powinny podlegać procedurze oceny oddziaływania na środowisko z udziałem społecznym i z powiadomieniem mieszkańców,
- d) stosowania autogazu (LPG, CNG) jako paliwa przy użytkowaniu samochodów służb publicznych i komunalnych;

2) Pana Tadeusza Rutkowskiego, dotyczącej przeznaczenia działki nr 522/2 przy ul. Octowej na cele budowlano-usługowe z możliwością likwidacji zbiornika wodnego;

3) Panią Barbarę Szumską, dotyczących:

- a) umożliwienia rozwoju budownictwa mieszkaniowego w tym rejonie, a nie przemysłu i handlu wielkopowierzchniowego, z uwagi na uciążliwość ciężkiego transportu samochodowego,
- b) rozważenia możliwości przeniesienia w inne miejsce spółek komunikacyjnych;

4) Pana Mirosława Wójtowicza, dotyczącej organizowania dyskusji publicznych po godzinie 16.00 lub w dni wolne od pracy, w celu umożliwienia uczestnictwa osób pracujących zawodowo;

5) Pana Pawła Olczaka, dotyczącej opracowania, przed rozpatrzeniem planu przez Radę Miejską, szczegółowego raportu dotyczącego wpływu uciążliwości transportu w tym rejonie, w przypadku, gdy plan miejscowy pozostawi w tym obszarze przemysł, handel i usługi;

6) Państwo Adama i Katarzynę Żuk, dotyczących:

- a) nie uchwalania projektu planu miejscowego, przeznaczając ten rejon na cele przemysłowe i handlu wielkopowierzchniowego, z uwagi na wzmożony ruch samochodowy towarowy,
- b) przeznaczenie obszaru objętego planem pod budownictwo mieszkaniowe i użyteczności publicznej;

7) Radę Pracowników INSTAL BIAŁYSTOK S.A., dotyczących:

- a) protestu przeciwko organizowaniu dyskusji publicznej w godzinach pracy, zamiast np. po godz. 16.00 lub w dni wolne od pracy,
- b) protestu dotyczącego dostępu do materiałów planistycznych, ograniczonego do godzin pracy Urzędu i niekompletności materiałów na stronach internetowych;

8) Stowarzyszenie „OKOLICA”, dotyczących:

a) braku uwzględnienia w projekcie planu rzeczywistych zmian, które dokonały się w sąsiedztwie, w szczególności rozbudowy osiedli Ścianka, Nowe Miasto, Zielone Wzgórza, Słoneczny Stok, Bema oraz potencjalnych tendencji do zmiany funkcji tego obszaru z przeznaczeniem na cele mieszkaniowe,

b) braku w projekcie planu analizy wpływu rozwoju przemysłu i handlu na sąsiadujące osiedla mieszkaniowe, chociażby przez wzrost transportu ciężarowego szczególnie w perspektywie budowy obwodnicy południowej Białegostoku,

c) rozpatrzenia rozwiązań alternatywnych do proponowanych funkcji w planie, z uwzględnieniem budownictwa mieszkaniowego,

d) przeznaczenia w projekcie planu terenu o symbolu 9P,U,UC, funkcjonującego dotychczas jako tereny przemysłowo-składowe, pod funkcje mniej uciążliwe dla mieszkańców okolicznych osiedli,

e) dopuszczenia przeznaczenia części terenów objętych opracowaniem pod budownictwo mieszkaniowe wielorodzinne;

9) Pana Krzysztofa Karwowskiego, dotyczącej zmiany zapisów projektu planu w części dotyczącej przeznaczenia terenów pod obiekty handlowe o powierzchni sprzedaży powyżej 2000 m<sup>2</sup>, gdyż plan literalnie dopuszcza tylko i wyłącznie budowę takich obiektów, z pominięciem możliwości budowy obiektów handlowych o powierzchni mniejszej niż 2000 m<sup>2</sup>;

10) Pana Izydora Gaińskiego, dotyczącej odrzucenia przez Radę Miejską Białegostoku projektu uchwały w sprawie planu miejscowego w całości, z uwagi na brak zapisu w Studium obligującego do opracowania planu w tym obszarze oraz cel planu, którym jest uniemożliwienie realizowania zabudowy mieszkaniowej, dla realizacji której wydane są warunki zabudowy;

11) przedsiębiorstwo „INSTAL BIAŁYSTOK S.A.”, dotyczących:

a) „Prognozy skutków finansowych miejscowego planu zagospodarowania przestrzennego części osiedla Nowe Miasto w Białymstoku” w zakresie braku ujęcia wpływów z podatków w przypadku przyjęcia innych ustaleń planu np. w części na realizację budownictwa mieszkaniowego wielorodzinnego,

b) uzupełnienia zapisu w planie w zakresie minimalnej i maksymalnej ilości zamierzeń inwestycyjnych, jakie można realizować na obszarze objętym planem,

c) uzgodnienia z PKP sposobu zagospodarowania terenu o symbolu 4P,U,UC, w związku ze znajdującymi się tam bocznicami kolejowymi,

d) przedłużenia terminu dotyczącego składania uwag do projektu planu, z powodu nie otrzymania protokołu z dyskusji publicznej, która odbyła się w dniu 17.11.2009 r., a w związku z tym braku możliwości skonfrontowania wniosków składanych w trakcie dyskusji ze składanymi pisemnie do dnia 02.12.2009 r.,

e) wstrzymania prac planistycznych nad projektem planu miejscowego, w związku ze złożoną skargą przedsiębiorstwa na Prezydenta Miasta Białegostoku w przedmiocie zaniechania usunięcia niezgodności z prawem uchwały Nr XXXIII/398/08 Rady Miejskiej Białegostoku z dnia 27.10.2008 r.

**Załącznik Nr 3**

do uchwały Nr LVII/749/10  
Rady Miejskiej Białegostoku  
z dnia 24 czerwca 2010 r.

**Sposób realizacji oraz zasady finansowania zapisanych w miejscowym planie zagospodarowania przestrzennego części osiedla Nowe Miasto w Białymstoku (w rejonie ulicy Składowej) inwestycji z zakresu infrastruktury technicznej, które należą do zadań własnych Gminy Białystok**

Na podstawie art. 20 ust. 1 ustawy z dnia 27 marca 2003 r. o planowaniu i zagospodarowaniu przestrzennym (Dz. U. Nr 80, poz. 717 ze zmianami) stwierdza się, że na terenie objętym planem przewiduje się następujące inwestycje z zakresu infrastruktury technicznej należące do zadań własnych Gminy Białystok:

- kanalizacji sanitarnej,
- kanalizacji deszczowej,
- sieci ciepłej,
- sieci wodociągowej,
- oświetlenia ulic,
- nawierzchni dróg i innych powierzchni utwardzonych na terenach należących do Gminy Białystok.

Realizacja powyższych inwestycji przewidziana jest ze środków własnych Gminy Białystok z wykorzystaniem funduszy unijnych oraz przy współdziałaniu gestorów sieci i inwestorów prywatnych.

2310

**UCHWAŁA NR XXXI/218/10 RADY MIEJSKIEJ W SZEPIETOWIE**

z dnia 28 czerwca 2010 r.

**w sprawie określenia zasad umarzania, odraczania i rozkładania na raty należności pieniężnych, mających charakter cywilnoprawny, przypadających Gminie Szepietowo lub jej jednostkom podległym**

Na podstawie art. 18, ust.2, pkt 15, art. 40, ust.1 i art.42 ustawy z dnia 8 marca 1990 r. o samorządzie gminnym (Dz. U. z 2001 r. Nr 142, poz. 1591, 2002 r. Nr 23, poz. 220, Nr 62, poz. 558, Nr 113, poz. 984, Nr 214, poz. 1806; 2003 r. Nr 80, poz. 717, Nr 162, poz. 1568, 2004 r. Nr 153, poz. 1271, Nr 102, poz. 1055, Nr 116, poz. 1203; 2005 r. Nr 172, poz. 1441, z 2006 r. Nr 17, poz. 128, Nr 181, poz. 1337, z 2007 r. Nr 48, poz. 327, Nr 138, poz. 974, Nr 173, poz. 1218, z 2008 r. Nr 180, poz. 1111, Nr 223, poz.1458, z 2009 r. Nr 52, poz.420)art. 59 ust. 1 ustawy z dnia 27 sierpnia 2009 r. o finansach publicznych (Dz. U. Nr 157, poz.1240) uchwała się, co następuje:

§ 1. Określa się zasady umarzania, odraczania i rozkładania na raty należności pieniężnych, mających charakter cywilnoprawnych, przypadających Gminie Szepietowo lub jej jednostkom podległym, wobec osób fizycznych, osób prawnych, a także jednostek organizacyjnych nie posiadających osobowości prawnej, zwanych dalej dłużnikami.

§ 2. 1. Należność może być umorzona w całości lub w części, jeśli:

- 1) należności nie ściągnięto w toku zakończonego postępowania likwidacyjnego lub upadłościowego;
- 2) nie można ustalić dłużnika lub dłużnik zmarł nie pozostawiając spadkobierców;
- 3) ściągnięcie należności zagraża egzystencji dłużnika;
- 4) zachodzi uzasadnione przypuszczenie, że w postępowaniu egzekucyjnym nie uzyska się kwoty wyższej od kosztów dochodzenia i egzekucji tej należności;
- 5) przemawiają za tym uzasadnione względy społeczne i gospodarcze.

2. Umorzenie należności w przypadkach określonych w ust. 1 pkt 3 może nastąpić wyłącznie na wniosek dłużnika, natomiast w pozostałych przypadkach również na wniosek wierzyciela.

3. Decyzja o umarzaniu należności musi być poprzedzona postępowaniem wyjaśniającym, które wykaże przynajmniej jedną z przesłanek umorzenia wymienionych w ust. 1.

4. Umorzenie należności, za którą odpowiada solidarnie więcej niż jeden dłużnik, może nastąpić, gdy przynajmniej jedna z okoliczności uzasadniających umorzenie, wymienionych w ust. 1 zachodzi co do wszystkich dłużników.

§ 3. 1. Do umarzania należności uprawniony jest:

- 1) Burmistrz Szepietowa jeśli kwota należności nie przekracza lub jest równa kwocie 2-krotności kwoty przeciętnego wynagrodzenia w sektorze przedsiębiorstw, w miesiącu poprzedzającym podjęcie decyzji o udzieleniu ulgi, ogłoszonego w Dzienniku Urzędowym Głównego Urzędu Statystycznego,
- 2) Kierownik jednostki organizacyjnej gminy jeśli kwota należności nie przekracza lub jest równa kwocie połowy kwoty przeciętnego wynagrodzenia w sektorze przedsiębiorstw, w miesiącu poprzedzającym podjęcie decyzji o udzieleniu ulgi, ogłoszonego w Dzienniku Urzędowym Głównego Urzędu Statystycznego;
- 3) Burmistrz Szepietowa, po zasięgnięciu opinii Komisji Rozwoju Gospodarczego Rady Miejskiej w Szepietowie, jeśli kwota przekracza sumę określoną w pkt 1.

2. Przez kwotę należności, o której mowa w ust. 1, rozumie się należność główną wraz z odsetkami ustawowymi, a w przypadku zastrzeżenia odsetek umownych należność główną wraz z odsetkami umownymi.

3. Kwoty należności tego samego dłużnika wynikające z różnych tytułów nie ulegają kumulacji.

§ 4. 1. Burmistrz Szepietowa (kierownik jednostki) działając na zasadach określonych w § 3, na wniosek dłużnika, może jednorazowo odraczać terminy zapłaty całości lub części należności lub rozłożyć płatność całości lub części należności na raty na okres nie dłuższy niż 12 miesięcy licząc od dnia złożenia wniosku. Do wniosku należy dołączyć dokumenty potwierdzające sytuację ekonomiczną wnioskodawcy.

2. W przypadku zawarcia umowy w sprawie odroczenia lub rozłożenia na raty bieg naliczania odsetek zostaje przerwany w okresie od dnia złożenia wniosku do dnia wskazanego w umowie.

3. Jeśli dłużnik nie spłaci w terminie albo w pełnej wysokości należności, której termin płatności odroczone, albo nie spłaci w pełnej wysokości ustalonych rat, należność pozostała do zapłaty staje się wymagalna natychmiast wraz z odsetkami ustawowymi lub umownymi liczonymi od pierwotnej daty wymagalności zobowiązania.

§ 5. Umarzanie należności, a także udzielanie ulg w ich spłaceniu, o których mowa w § 4 następuje:

- 1) w odniesieniu do należności wynikających ze stosunków cywilnoprawnych w drodze umowy;
- 2) w sytuacjach przewidzianych w § 2 ust. 1 pkt 2 w drodze jednostronnego oświadczenia woli.

§ 6. Do umarzania lub udzielania ulg w spłacie należności przez przedsiębiorców, stosuje się dodatkowo przepisy ustawy z dnia 30 kwietnia 2004 r. o postępowaniu w sprawach dotyczących pomocy publicznej (Dz. U. z 2007 r. Nr 59, poz. 404 z późn. zm.).

§ 7. Wykonanie uchwały powierza się Burmistrzowi Szepietowa.

§ 8. Uchwała wchodzi w życie po upływie 14 dni od dnia ogłoszenia w Dzienniku Urzędowym Województwa Podlaskiego.

**Przewodniczący Rady Miejskiej**  
***Witold Moczydłowski***

2311

**UCHWAŁA NR XXVI/209/10 RADY GMINY CZEREMCHA**

z dnia 24 czerwca 2010 r.

**w sprawie zasad udzielania dotacji na prace konserwatorskie, restauratorskie lub roboty budowlane przy zabytku wpisanym do rejestru zabytków**

Na podstawie art. 18 ust. 2 pkt 15 i art. 40 ust. 1 ustawy z dnia 8 marca 1990 r. o samorządzie gminnym /Dz. U. z 2001 r. Nr 142, poz. 1591, z późn zm./ art. 81 ustawy z dnia 23 lipca 2003 r. o ochronie zabytków i opiece nad zabytkami /Dz. U. Nr 162, poz. 1568, z późn zm. / uchwala się, co następuje:

§ 1. 1. Z budżetu gminy mogą być udzielane dotacje celowe na dofinansowanie prac konserwatorskich, restauratorskich lub robót budowlanych przy zabytku wpisanym do rejestru zabytków znajdujących się na obszarze Gminy Czeremcha .

2. Dotacja może być udzielona każdemu, kto jest właścicielem lub posiadaczem zabytku, o którym mowa w ust. 1.

3. Dotacja może być udzielona na dofinansowanie nakładów koniecznych w rozumieniu art. 77 ustawy o ochronie zabytków i opiece nad zabytkami lub innych nakładów, których celem jest ochrona i wyeksponowanie wartości zabytkowych obiektu.

§ 2. 1. Dotacja może zostać udzielona w wysokości do 100 % nakładów koniecznych, a w przypadku innych nakładów do 75 % wartości ich kosztów.

2. Dotacja na dofinansowanie prac konserwatorskich, restauratorskich lub robót budowlanych przy zabytku, o którym mowa w § 1 ust. 1, nie może zostać udzielona we wnioskowanej wysokości jeżeli łączna kwota dotacji udzielonych przez Gminę Czeremcha i inne uprawnione organy przekroczyłaby wysokość 100 % nakładów na te prace lub roboty. W takim przypadku wysokość dotacji gminnej może stanowić co najwyżej uzupełnienie dofinansowania do 100 % wartości nakładów.

§ 3. 1. Ubiegający się o dotację winien złożyć wniosek o dotację wraz z następującymi załącznikami:

pozwoleniem wojewódzkiego konserwatora zabytków na przeprowadzenie prac objętych wnioskiem lub innym dokumentem wymaganym przez przepisy prawa regulujące sprawy ochrony zabytków; pozwoleniem na budowę, zgłoszeniem zgodnie z przepisami prawa budowlanego; dokumentem potwierdzającym posiadanie przez wnioskodawcę tytułu prawnego do zabytku; decyzją o wpisie do rejestru zabytków obiektu, którego dotyczą prace lub roboty; kosztorysem ofertowym lub wstępnym przewidywanym prac lub robót ze wskazaniem źródeł ich finansowania.

2. Wzór wniosku o udzielenie dotacji stanowi załącznik Nr 1 do uchwały

§ 4. Wnioski o dotację składa się Wójtowi Gminy.

§ 5. 1. Dotacje uchwala Rada Gminy na wniosek Wójta Gminy.

2. W uchwale Rady Gminy określa się nazwę otrzymującego dotację, zwięźle określenie prac lub robót, na wykonanie których przyznano dotację oraz kwotę przyznanej dotacji.

§ 6. Przekazanie dotacji następuje na podstawie umowy określającej w szczególności: opis prac lub robót i termin ich wykonania; kwotę dotacji i tryb jej płatności; sposób i termin rozliczenia udzielonej dotacji oraz zasady zwrotu niewykorzystanej kwoty dotacji lub wykorzystanej niezgodnie z przeznaczeniem; pouczenie o odpowiedzialności za naruszenie dyscypliny finansów publicznych przy wydatkowaniu otrzymanej dotacji; zobowiązanie ubiegającego się o dotację do poddania się pełnej kontroli w zakresie należytego wykonania prac lub robót, w tym udostępnienia niezbędnej dokumentacji.



§ 7. 1. W celu rozliczenia dotacji dotowany składa sprawozdanie z wykonania prac lub robót Wójtowi Gminy.

2. Sprawozdanie winno zawierać: opis zrealizowanych zadań; opis wymiernych efektów zrealizowanych zadań; sprawozdanie finansowe; kserokopię protokołu odbioru wykonania prac lub robót; kserokopię rachunków lub faktur za wykonane prace lub roboty wraz z adnotacją o opłaceniu ich ze środków dotacji.

3. Wzór sprawozdania z wykorzystania pomocy finansowej w formie dotacji udzielonej na prace konserwatorskie, restauratorskie przy zabytku wpisanym do rejestru zabytków. stanowi załącznik Nr 2 do uchwały.

§ 8. W przypadku stwierdzenia wykorzystania dotacji niezgodnie z umową w tym nieprzedstawienia rozliczenia w terminie określonym w umowie, nieterminowego zwrotu niewykorzystanej części dotacji, podania nieprawidłowych lub niepełnych informacji, o których mowa w § 3 ust. 1 otrzymujący dotację traci prawo do ubiegania się o dotację z budżetu gminy przez kolejne trzy lata.

§ 9. Wykonanie uchwały powierza się Wójtowi Gminy.

§ 10. Uchwała wchodzi w życie po upływie czternastu dni od dnia ogłoszenia w Dzienniku Urzędowym Województwa Podlaskiego.

**Przewodnicząca Rady**  
***Nadzieja Sulima***

**Załącznik Nr 1**

do uchwały Nr XXVI/209/10  
Rady Gminy Czeremcha  
z dnia 24 czerwca 2010 r.

**Wniosek**

**o udzielenie w roku ..... dotacji celowej na prace konserwatorskie, restauratorskie lub roboty budowlane, zwane dalej „pracami” przy zabytku wpisanym do rejestru zabytków.**

I. Wnioskodawca / imię, nazwisko, miejsce zamieszkania i adres wnioskodawcy lub nazwa, adres i siedziba jednostki organizacyjnej będącej wnioskodawcą/

.....  
.....  
.....  
.....

II Dane o zabytku:

Miejscowość .....

Określenie zabytku .....

Obiekt został wpisany w księdze rejestru ..... pod numerem

.....  
*/jeżeli przedmiotem dotacji mają być prace przy częściach składowych zabytku lub jego przynależnościach należy podać numer rejestru pod jakim zostały wpisane te części lub przynależności/*

Dokładny adres obiektu .....

Nieruchomość ujawniona w księdze wieczystej Kw nr ..... w Sądzie Rejonowym w ....

III. Wskazanie tytułu prawnego wnioskodawcy do zabytku .....

IV. Określenie wysokości dotacji, o którą ubiega się wnioskodawca:

Ogólny koszt prac objętych wnioskiem : ..... /słownie / .....

Kwota dotacji ..... /słownie/ .....

Wysokość dotacji, o jaką ubiega się wnioskodawca, wyrażona w % w stosunku do ogólnych kosztów prac .....

V. Zakres prac, które mają być objęte dotacją .....

.....  
.....  
.....  
.....  
.....  
.....

VI. Termin przeprowadzenia prac objętych wnioskiem:

.....

VII. Pozwolenie wojewódzkiego konserwatora zabytków na prowadzenie prac:

z dnia ..... l.dz. ....

Pozwolenie na budowę: z dnia ..... l.dz. ....

VIII. Wykaz prac przeprowadzonych przy zabytku w okresie ostatnich 5 lat, z podaniem wysokości poniesionych nakładów, w tym ze środków publicznych.

Rok	Zakres przeprowadzonych prac	Poniesione wydatki	Dotacje ze środków publicznych /wysokość, źródło i wskazanie prac na które zostały przeznaczone /

IX. Wnioskodawca ubiega się o dotację na prace objęte wnioskiem u innych podmiotów:

Podmiot, u którego wnioskodawca ubiega się o dotację	Wysokość wnioskowanej dotacji

X. Wykaz załączników do wniosku:

Załączniki	„tak” lub „nie”
pozwolenie wojewódzkiego konserwatora zabytków na przeprowadzenie prac objętych wnioskiem	
pozwolenie na budowę	
dokument potwierdzający posiadanie przez wnioskodawcę tytułu prawnego do zabytku	
decyzja o wpisie zabytku do rejestru zabytków	
kosztorys ofertowy prac	
kosztorys wstępny prac	

XI. Numer konta bankowego wnioskodawcy .....

.....

.....  
miejsowość, data

.....  
podpis, pieczęć

**Załącznik Nr 2**  
do uchwały Nr XXVI/ 209 /10  
Rady Gminy Czeremcha  
z dnia 24 czerwca 2010 r.

### SPRAWOZDANIE

**z wykorzystania pomocy finansowej w formie dotacji udzielonej na prace konserwatorskie,  
restauratorskie przy zabytku wpisanym do rejestru zabytków.**

1. Nazwa jednostki realizującej zadanie .....
2. Opis zadania .....
3. Data rozpoczęcia realizacji zadania .....
4. Data zakończenia realizacji zadania .....
5. Uzyskany efekt .....
6. Całkowita wartość zadania .....
7. Nakłady pokryte z innych środków publicznych, .....
8. Kwota wykorzystanej dotacji .....
9. Kwota nie wykorzystanej dotacji .....
10. Data zwrotu nie wykorzystanej dotacji na rachunek gminy .....
11. Rozliczenie rzeczowo – finansowe – dokumenty uzupełniające realizację zadania:
  1. kserokopie faktur i rachunków,
  2. kserokopie protokołu odbioru wykonania robót

Czeremcha , dnia .....  
.....  
podpis

2312

**UCHWAŁA NR XXXVI/177/10 RADY GMINY RACZKI**

z dnia 24 czerwca 2010 r.

**w sprawie szczegółowych zasad umarzania, odraczania i rozkładania na raty należności pieniężnych, mających charakter cywilnoprawny, przypadających Gminie lub jej jednostkom podległym**

Na podstawie art. 59 ust. 1 ustawy z dnia 27 sierpnia 2009 r. o finansach publicznych (Dz. U. Nr 157, poz. 1240, z 2010 r. Nr 28, poz. 146) uchwała się, co następuje:

§ 1. Określa się zasady umarzania, odraczania i rozkładania na raty należności pieniężnych, mających charakter cywilnoprawny, przypadających Gminie Raczki, wobec osób fizycznych, osób prawnych, a także jednostek organizacyjnych nie posiadających osobowości prawnej, zwanych dalej „dłużnikami”.

§ 2. 1. Należność może być umorzona w całości lub w części, jeżeli:

- 1) należności nie ściągnięto w toku zakończonego postępowania likwidacyjnego lub upadłościowego,
- 2) nie można ustalić dłużnika lub dłużnik zmarł nie pozostawiając spadkobierców,
- 3) ściągnięcie należności zagraża egzystencji dłużnika,
- 4) zachodzi uzasadnione przypuszczenie, że w postępowaniu egzekucyjnym nie uzyska się kwoty wyższej od kosztów dochodzenia i egzekucji tej należności,
- 5) przemawiają za tym uzasadnione względy społeczne i gospodarcze,
- 6) należność pieniężna nie przekracza wartości 10 złotych.

2. Umorzenie należności w przypadkach określonych w ust. 1 pkt 3 może nastąpić na wniosek dłużnika, natomiast w pozostałych przypadkach również na wniosek wierzyciela.

3. Decyzja o umorzeniu należności musi być poprzedzona postępowaniem wyjaśniającym, które wykaże przynajmniej jedną z przesłanek umorzenia wymienionych w ust. 1.

4. Umorzenie należności, za którą odpowiada solidarnie więcej niż jeden dłużnik, może nastąpić, gdy przynajmniej jedna z okoliczności uzasadniająca umorzenie, wymienione w ust. 1 zachodzi co do wszystkich dłużników.

§ 3. 1. Do umarzania należności uprawniony jest:

- 1) Wójt Gminy Raczki, jeżeli kwota należności nie przekracza jednorazowo 5.000 zł.
- 2) kierownik jednostki organizacyjnej gminy jeśli kwota należności nie przekracza lub jest równa kwocie 1 000 zł.
- 3) Wójt Gminy Raczki, po zaciągnięciu opinii Komisji Oświaty, Pomocy Społecznej i Budżetu Rady Gminy, jeżeli kwota należności przekracza sumę określoną w pkt 1.

2. Przez kwotę należności, o której mowa w ust. 1, rozumie się należność główną wraz z odsetkami ustawowymi, a w przypadku zastrzeżenia odsetek umownych należność główną wraz z odsetkami umownymi.

3. Kwoty należności tego samego dłużnika wynikające z różnych tytułów nie ulegają kumulacji.

§ 4. 1. Wójt Gminy (kierownik jednostki organizacyjnej) działając na zasadach określonych w § 3, na wniosek dłużnika, może jednorazowo odraczać terminy zapłaty całości lub części należności lub rozłożyć płatność całości lub części należności na raty na okres nie dłuższy niż 12 miesięcy licząc od dnia złożenia wniosku. Do wniosku należy dołączyć dokumenty potwierdzające sytuację ekonomiczną wnioskodawcy.

2. W przypadku zawarcia umowy w sprawie odroczenia lub rozłożenia na raty, bieg naliczania odsetek zostaje przerwany w okresie od dnia złożenia wniosku do dnia wskazanego w umowie.

3. Jeżeli dłużnik nie spłaci w terminie albo w pełnej wysokości należności, której termin płatności odroczonego, albo nie spłaci w pełnej wysokości ustalonych rat, należność pozostała do zapłaty staje się wymagalna natychmiast wraz z odsetkami ustawowymi lub umownymi liczonymi od pierwszej daty wymagalności zobowiązania.

§ 5. Umarzanie należności, a także udzielanie ulg w ich spłaceniu, o których mowa w § 4 następuje:

- 1) w odniesieniu do należności wynikających ze stosunków cywilnoprawnych w drodze umowy,
- 2) w sytuacjach przewidzianych w § 2 ust.1 pkt 2 i pkt 6 w drodze jednostronnego oświadczenia woli.

§ 6. Do umarzania lub udzielenia ulg w spłacie należności przez przedsiębiorców, stosuje się dodatkowo przepisy ustawy z dnia 30 kwietnia 2004 r. o postępowaniu w sprawach dotyczących pomocy publicznej (Dz. U. z 2007 r. Nr 59, poz. 404 z późn. zm).

§ 7. Traci moc Uchwała Nr XXXVI/157/06 Rady Gminy Raczki z dnia 27 kwietnia 2006r. w sprawie zasad i trybu umarzania wierzytelności z tytułu należności pieniężnych, do których nie stosuje się przepisów ustawy - Ordynacja podatkowa oraz udzielania innych ulg w spłaceniu tych należności.

§ 8. Wykonanie uchwały powierza się Wójtowi Gminy.

§ 9. Uchwała wchodzi w życie po upływie 14 dni od dnia ogłoszenia w Dzienniku Urzędowym Województwa Podlaskiego.

**Przewodniczący Rady**  
**Mirosław Sewastynowicz**

2313

**UCHWAŁA NR XXV/172/10 RADY GMINY JANÓW**

z dnia 29 czerwca 2010 r.

**w sprawie miejscowego planu zagospodarowania przestrzennego żwirowni Nowowola III w gminie Janów**

Na podstawie art. 18 ust. 2 pkt 5 ustawy z dnia 8 marca 1990 r. o samorządzie gminnym (Dz. U. z 2001 r. Nr 142, poz. 1591, z 2002 r. Nr 23, poz. 220, Nr 62, poz. 558, Nr 113, poz. 984, Nr 153, poz. 1271 i Nr 214, poz. 1806, z 2003 r. Nr 80, poz. 717 i Nr 162, poz. 1568, z 2004 r. Nr 102, poz. 1055, Nr 116, poz. 1203 i Nr 167, poz. 1759, z 2005 r. Nr 172, poz. 1441 i Nr 175, poz. 1457, z 2006 r. Nr 17, poz. 128 i Nr 181, poz. 1337, z 2007 r. Nr 48, poz. 327, Nr 138, poz. 974 i Nr 173, poz. 1218, z 2008 r. Nr 180, poz. 1111 i Nr 223, poz. 1458, z 2009 r. Nr 52, poz. 420 i Nr 157, poz. 1241 oraz z 2010 r. Nr 28, poz. 142 i 146, Nr 40, poz. 230) oraz art. 20 ust. 1 ustawy z dnia 27 marca 2003 r. o planowaniu i zagospodarowaniu przestrzennym (Dz. U. Nr 80, poz. 717, z 2004 r. Nr 6, poz. 41 i Nr 141, poz. 1492, z 2005 r. Nr 113, poz. 954 i Nr 130, poz. 1087, z 2006 r. Nr 45, poz. 319 i Nr 225, poz. 1635, z 2007 r. Nr 127, poz. 880, z 2008 r. Nr 123, poz. 803, Nr 199, poz. 1227, Nr 201, poz. 1237 i Nr 220, poz. 1413 oraz z 2010 r. Nr 24, poz. 124 i Nr 75, poz. 474) uchwała się, co następuje:

**DZIAŁ I  
POSTANOWIENIA OGÓLNE**

§ 1. 1. Po stwierdzeniu zgodności ze studium uwarunkowań i kierunków zagospodarowania przestrzennego gminy Janów uchwalonym uchwałą Nr XIV/87/99 Rady Gminy Janów z dnia 30 listopada 1999 r. uchwała się miejscowy plan zagospodarowania przestrzennego żwirowni w obrębie wsi Nowowola w gminie Janów, składający się z ustaleń zawartych w niniejszej uchwale i rysunku planu w skali 1:1000 stanowiącego załącznik Nr 1 do niniejszej uchwały.

2. Plan obejmuje obszar o powierzchni 10,05 ha stanowiący działki nr Nr 297 i 298 położone w sąsiedztwie drogi wojewódzkiej Nr 671 Sokolany – Korycin – Knyszyn – Stare Jeżewo – Sokoły.

§ 2. Integralną częścią niniejszej uchwały są:

- 1) załącznik Nr 1, o którym mowa w §1, ust. 1;
- 2) załącznik Nr 2 – rozstrzygający o sposobie rozpatrzenia uwag do projektu planu;
- 3) załącznik Nr 3 – określający sposób realizacji, zapisanych w planie, inwestycji z zakresu infrastruktury technicznej, które należą do zadań własnych gminy oraz zasady ich finansowania.

§ 3. Celem regulacji zawartych w planie jest ustalenie zasad zagospodarowania terenu powierzchniowej eksploatacji kruszywa.

**DZIAŁ II  
USTALENIA PLANU**

**Rozdział 1**

**Przeznaczenie terenów, szczególne warunki ich zagospodarowania i ochrony, w tym tereny górnicze oraz zasady ochrony i kształtowania ładu przestrzennego, parametry i wskaźniki zabudowy.**

§ 4. 1. Teren oznaczony symbolem PG przeznacza się pod powierzchniową eksploatację kruszywa wraz z urządzeniami towarzyszącymi i parkingami.

2. Na terenie, o którym mowa w ust 1, przewiduje się:

- 1) ustanowienie terenu górniczego;
- 2) wyznaczenie pasa ochronnego wokół granic terenu o szerokości minimum 6 m od działek sąsiednich na północy i wschodzie oraz minimum 15 m od drogi po stronie południowo-zachodniej i minimum 30 m od drogi gminnej po stronie zachodniej;

- 3) lokalizację zabudowy administracyjno-socjalnej kopalni w raz z dojazdem i miejscami postojowymi;
- 4) lokalizację utwardzonych parkingów na sprzęt i samochody;
- 5) lokalizację zaplecza technicznego i urządzeń technologicznych kopalni oraz sieci i urządzeń infrastruktury technicznej.

3. Dla terenu, o którym mowa w ust. 1, określa się następujące warunki zabudowy i zagospodarowania:

- 1) zabudowę przewiduje się jako tymczasową – do użytkowania w okresie eksploatacji złoża (zabudowa zaplecza administracyjno-socjalnego o prostej formie i konstrukcji, o wysokości jednej kondygnacji nadziemnej, zabudowa zaplecza technicznego w zależności od potrzeb technologicznych);
- 2) zabudowę dla potrzeb kopali należy lokalizować od strony drogi wojewódzkiej z uwzględnieniem nieprzekraczalnej linii zabudowy określonej na rysunku planu;
- 3) teren pomiędzy linią rozgraniczającą drogi wojewódzkiej, a nieprzekraczalną linią zabudowy należy przeznaczyć na ewentualne miejsca postojowe oraz zieleń ozdobną i izolacyjną
- 4) pozostały teren pasa ochronnego należy zagospodarować wielostopniową, zwartą zielenią izolacyjną;
- 5) w zagospodarowaniu terenu należy uwzględnić ograniczenia wynikające z przebiegu istniejącej napowietrznej linii elektroenergetycznej średniego napięcia;
- 6) w przypadku kolizji przebiegu linii z planowanym zagospodarowaniem należy ją przebudować na warunkach uzyskanych od właściciela linii.

4. Eksploatację kopalni należy prowadzić zgodnie z projektem zagospodarowania złoża i planami ruchu kopalni sporządzonymi na podstawie przepisów odrębnych.

5. Prowadzone prace wydobywcze powinny zapewnić stabilność gruntu. Skarpy wyrobiska należy kształtować o spadku nie większym niż 30o.

6. Projekt zagospodarowania złoża powinien zawierać wskazanie sposobu rekultywacji terenów. Zalecany kierunek rekultywacji – leśno-rekreacyjny.

## **Rozdział 2**

### **Zasady ochrony środowiska i przyrody oraz krajobrazu kulturowego**

§ 5. W obszarze planu nie występują elementy objęte szczególnymi forami ochrony przyrody.

§ 6. W zakresie ochrony wód powierzchniowych i gruntowych ustala się:

- 1) obowiązek odprowadzania ścieków socjalno-bytowych do szczelnych zbiorników lub lokalnej biologicznej oczyszczalni ścieków;
- 2) zakaz składowania w wyrobisku poeksploacyjnym śmieci, odpadów, wylewisk itp.
- 3) gromadzenie i odbiór stałych odpadów socjalno - bytowych zgodnie z gminnym programem gospodarki odpadami.

§ 7. W zakresie ochrony powietrza atmosferycznego przed zanieczyszczeniami nie wprowadza się specjalnych ograniczeń, dotyczących dopuszczalnych poziomów zanieczyszczeń w środowisku i ich emisji, ponad wynikające z przepisów szczególnych.

§ 8. W zakresie ochrony środowiska i krajobrazu kulturowego ustala się :

- 1) obowiązek utrzymania naturalnej roślinności do czasu rozpoczęcia eksploatacji kruszywa;
- 2) w pasie ochronnym, o którym mowa § 5 ust. 2 pkt 2, nasadzenie wielostopniowej zieleni izolacyjnej;



- 3) sukcesywne prowadzenie rekultywacji obszaru górniczego na fragmentach terenu, gdzie eksploatacja została już zakończona.

§ 9. W wyniku eksploatacji kruszywa nie przewiduje się wytwarzania odpadów wymagających specjalnego zagospodarowania.

### **Rozdział 3**

#### **Zasady ochrony dziedzictwa kulturowego i zabytków oraz dóbr kultury współczesnej**

§ 10. 1. Na terenie planu nie występują obiekty dziedzictwa kulturowego, zabytki nieruchome, ani dobra kultury współczesnej.

2. W bezpośrednim sąsiedztwie terenu objętego planem znajduje się stanowisko archeologiczne Nowowola – ST.7(AZP 30-89/78). Ewentualne prace ziemne realizowane w pasie ochronnym, w południowo – wschodniej części działki nr 298 należy prowadzić pod nadzorem archeologicznym po uprzednim uzyskaniu pozwolenia Podlaskiego Wojewódzkiego Konserwatora Zabytków.

3. W przypadku odkrycia, podczas prowadzenia robót budowlanych lub ziemnych, przedmiotu, co do którego istnieje przypuszczenie, że jest on zabytkiem archeologicznym, należy zabezpieczyć ten przedmiot i oznakować miejsce jego znalezienia oraz o znalezisku niezwłocznie powiadomić Wojewódzkiego Konserwatora Zabytków lub Wójta Gminy Janów.

### **Rozdział 4**

#### **Zasady i warunki scalania i podziału nieruchomości.**

§ 11. 1. Ustala się funkcjonowanie terenu PG jako jednego terenu górniczego.

2. Dopuszcza się możliwość podziału geodezyjnego terenu PG jeżeli nie będzie on sprzeczny z projektem zagospodarowania złoża.

### **Rozdział 5**

#### **Zasady obsługi komunikacyjnej i zaopatrzenia w infrastrukturę techniczną.**

§ 12. 1. Ustala się obsługę komunikacyjną terenu objętego planem istniejącą drogą zbiorczą, przylegającą do granic planu (droga wojewódzka Nr 671 Sokolany – Korycin – Knyszyn – Stare Jeżewo – Sokoty), po której mogą się poruszać pojazdy o dopuszczalnym nacisku pojedynczej osi do 8 t.

2. Budynki zaplecza technicznego i administracyjno-socjalnego należy lokalizować w odległości co najmniej 20 m od zewnętrznej krawędzi jezdni tej drogi.

3. Ustala się minimalny wskaźnik ewentualnych miejsc parkingowych:

- 1) 4 miejsca postojowe na 100 m<sup>2</sup> powierzchni użytkowej usług dostępnej dla klientów;
- 2) 6 miejsc postojowych na 10 zatrudnionych.

§ 13. 1. Zaopatrzenie w wodę, przewidywaną tylko do celów socjalnych należy rozwiązać indywidualnie w oparciu o własne ujęcie lub dowóz.

2. Ścieki sanitarne należy odprowadzać do zbiorników szczelnych, a następnie wywozić do punktu zlewnego oczyszczalni ścieków w Janowie lub do indywidualnej biologicznej oczyszczalni i po oczyszczeniu ścieków w stopniu zgodnym z przepisami, rozsączać do gruntu na użytkowanym terenie.

3. Wody opadowe z powierzchni utwardzonych należy ująć w szczelne systemy kanalizacji deszczowej i po oczyszczeniu w stopniu zgodnym z przepisami odprowadzać je do gruntu na użytkowanym terenie.

4. Dostarczanie ciepła na potrzeby ogrzewania zaplecza administracyjno-socjalnego należy rozwiązać indywidualnie.

5. Zasilanie w energię elektryczną należy rozwiązać zgodnie z warunkami przyłączenia uzyskanymi od gestora sieci.

6. Obsługę telekomunikacyjną należy rozwiązać w zależności od potrzeb w oparciu o istniejące i projektowane sieci telekomunikacyjne.

**DZIAŁ III  
POSTANOWIENIA KOŃCOWE.**

§ 14. Dla terenu objętego planem ustala się stawkę procentową służącą naliczeniu jednorazowej opłaty z tytułu wzrostu wartości nieruchomości w związku z uchwaleniem planu w wysokości 30% (słownie: trzydzieści procent).

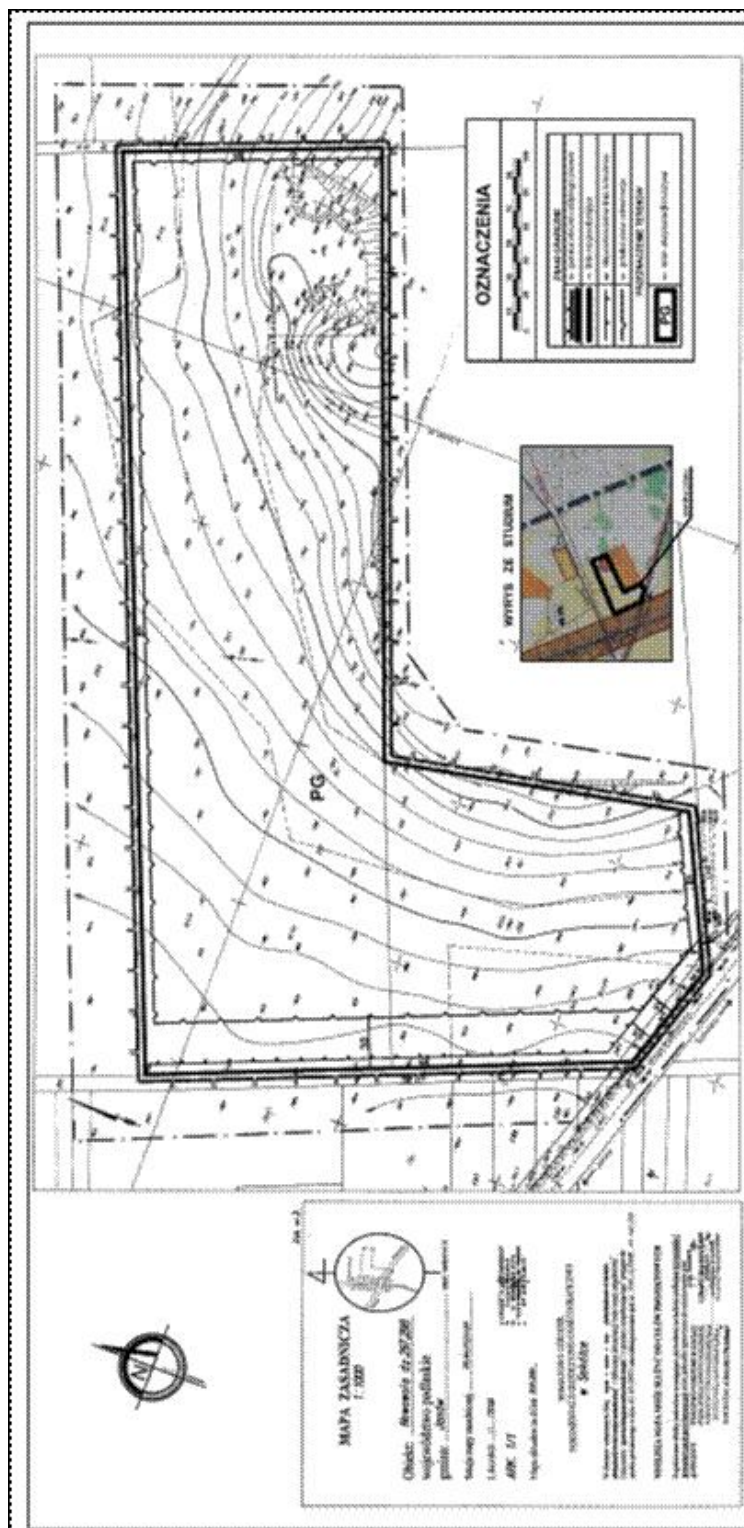
§ 15. Wykonanie uchwały powierza się Wójtowi Gminy Janów.

§ 16. Uchwała wchodzi w życie po upływie 30 dni od dnia ogłoszenia w Dzienniku Urzędowym Województwa Podlaskiego.

**Przewodniczący Rady**  
***Stanisław Bakun***

**Załącznik Nr 1**  
do uchwały Nr XXV/172/10  
Rady Gminy Janów  
z dnia 29 czerwca 2010 r.

1.



**Załącznik Nr 2**

do uchwały Nr XXV/172/10  
Rady Gminy Janów  
z dnia 29 czerwca 2010 r.

**Sposób rozpatrzenia uwag wniesionych do projektu miejscowego planu zagospodarowania przestrzennego  
żwirowni Nowowola III w gminie Janów**

Na podstawie art. 20 ust. 1 ustawy z dnia 27 marca 2003 r. o planowaniu i zagospodarowaniu przestrzennym (Dz. U. Nr 80, poz. 717; z 2004 r. Nr 6, poz. 41; Nr 141, poz. 1492; z 2005 r. Nr 113, poz. 954, Nr 130, poz. 1087, 2006 r. Nr 45, poz. 319; Nr 225, poz. 1635; z 2007 r. Nr 127, poz. 880) stwierdza się, że do projektu planu nie wniesiono uwag.

**Załącznik Nr 3**

do uchwały Nr XXV/172/10  
Rady Gminy Janów  
z dnia 29 czerwca 2010 r.

**Sposób realizacji oraz zasady finansowania inwestycji z zakresu infrastruktury technicznej należących do  
zadań własnych gminy zapisanych w miejscowym planie zagospodarowania przestrzennego żwirowni  
Nowowola III w gminie Janów**

Na podstawie art. 20 ust. 1 ustawy z dnia 27 marca 2003 r. o planowaniu i zagospodarowaniu przestrzennym (Dz. U. Nr 80, poz. 717; z 2004 r. Nr 6, poz. 41; Nr 141, poz. 1492; z 2005 r. Nr 113, poz. 954, Nr 130, poz. 1087; z 2006 r. Nr 45, poz. 319; Nr 225, poz. 1635; z 2007 r. Nr 127, poz. 880) stwierdza się, że na terenie objętym planem nie przewiduje się realizację inwestycji z zakresu infrastruktury technicznej należących do zadań własnych Gminy Janów.

2314

**UCHWAŁA NR XXXVI/224/10 RADY GMINY KORYCIN**

z dnia 29 czerwca 2010 r.

**w sprawie zmiany miejscowego planu zagospodarowania przestrzennego części obszaru Gminy Korycin**

Na podstawie art. 18 ust. 2 pkt 5 ustawy z dnia 8 marca 1990 r. o samorządzie gminnym (Dz. U. z 2001 r. Nr 142, poz. 1591 ze zm.: z 2002 r. Nr 23, poz. 220, Nr 62, poz. 558, Nr 113, poz. 984, Nr 153, poz. 1271 i Nr 214, poz. 1806; z 2003 r. Nr 80, poz. 717 i Nr 162, poz. 1568; z 2004 r. Nr 102, poz. 1055, Nr 116, poz. 1203 i Nr 167, poz. 1759; z 2005 r. Nr 172, poz. 1441 i Nr 175, poz. 1457; z 2006 r. Nr 17, poz. 128 i Nr 181, poz. 1337; z 2007 r. Nr 48, poz. 327, Nr 138, poz. 974, Nr 173, poz. 1218; z 2008 r. Nr 180, poz. 1111 i Nr 223, poz. 1458 oraz z 2009 r. Nr 52, poz. 420) oraz art. 20 ust. 1 i art. 27 ustawy z dnia 27 marca 2003 r. o planowaniu i zagospodarowaniu przestrzennym (Dz. U. Nr 80, poz. 717 ze zm.: z 2004 r. Nr 6, poz. 41 i Nr 141, poz. 1492; z 2005 r. Nr 113, poz. 954 i Nr 130, poz. 1087; z 2006 r. Nr 45, poz. 319 i Nr 225, poz. 1635; z 2007 r. Nr 127, poz. 880; z 2008 r. Nr 123, poz. 803, Nr 199, poz. 1227. Nr 201, poz. 1237 i Nr 220, poz. 1413) uchwała się, co następuje:

**Rozdział 1  
POSTANOWIENIA OGÓLNE**

§ 1. 1. Stwierdza się zgodność zmiany miejscowego planu zagospodarowania przestrzennego części obszaru gminy Korycin, o którym mowa w ust. 2, z ustaleniami studium uwarunkowań i kierunków zagospodarowania przestrzennego gminy Korycin, uchwalonym uchwałą Nr XII/56/99 Rady Gminy Korycin z dnia 11 listopada 1999 r. z późniejszymi zmianami.

2. Uchwała się zmianę miejscowego planu zagospodarowania przestrzennego części obszaru gminy Korycin, uchwalonego uchwałą Nr XXVII/147/05 Rady Gminy Korycin z dnia 14 października 2005 r (Dz. Urz. Woj. Podl. Nr 239, poz. 2657), w skład którego wchodzi:

- 1) część tekstowa zmiany planu, stanowiąca treść niniejszej uchwały,
- 2) załączniki do niniejszej uchwały, tj.:
  - a) rysunek zmiany planu w skali 1:1000 – zał. Nr 1/1 i 1/2,
  - b) rozstrzygnięcie o sposobie rozpatrzenia zgłoszonych uwag w trakcie wyłożenia projektu zmiany planu do publicznego wglądu – zał. Nr 2,
  - c) rozstrzygnięcie o sposobie realizacji i finansowania inwestycji z zakresu infrastruktury technicznej wynikających z ustaleń planu, należących do zadań własnych gminy – zał. Nr 3.

§ 2. 1. Zmianą planu obejmuje się następujące części areалу wsi Korycin:

- 1) obszar obejmujący działki o nr geodezyjnych: 167/13, 167/14, 167/15, 167/16, 167/17, 167/18, 167/19, 167/20, 167/21 oraz części działek o nr geod.: 167/10, 167/11, 167/12, 169/1 i 196/1 o łącznej pow. ok. 15,0 ha, (zał. Nr 1/1);
- 2) obszar obejmujący część działki o nr geodezyjnym 200/3 o pow. ok. 6,0 ha (zał. Nr 1/2).

2. Podstawę opracowania zmiany planu stanowią:

- 1) uchwała Nr XXV/167/09 Rady Gminy Korycin z dnia 5 lipca 2009 r. w sprawie przystąpienia do sporządzenia zmiany miejscowego planu zagospodarowania przestrzennego części obszaru gminy Korycin;
- 2) studium uwarunkowań i kierunków zagospodarowania przestrzennego gminy Korycin, uchwalone uchwałą Nr XII/56/99 Rady Gminy Korycin z dnia 11 listopada 1999 r., z późniejszymi zmianami.

3. Zakres zmiany planu obejmuje zagadnienia obowiązujące, zawarte w art. 15 ust. 2 ustawy z dnia 27 marca 2003 r. o planowaniu i zagospodarowaniu przestrzennym (Dz. U. Nr 80, poz. 717, z późn. zm.), określone w sposób następujący:

- 1) przeznaczenie terenów oraz linie rozgraniczające tereny o różnym przeznaczeniu lub różnych zasadach zagospodarowania:
    - a) tereny zabudowy mieszkaniowej jednorodzinnej – MN,
    - b) tereny zabudowy usługowo-rekreacyjnej – UTZM,
    - c) tereny zieleni publicznej – ZP,
    - d) tereny leśne – ZL,
    - e) tereny rolne – R,
    - f) tereny wód otwartych śródlądowych – WS,
    - g) tereny komunikacji i parkingów – KD, Kp,
    - h) stacje transformatorowe 15/0,4 kV - Et,
    - i) trasy linii energetycznych – średniego napięcia – eSN; niskiego napięcia – enn,
    - j) trasy sieci wodociągowej – w,
    - k) trasy sieci kanalizacyjnej – k,
  - 2) zasady i warunki zagospodarowania terenów:
    - a) zasady ochrony i kształtowania ładu przestrzennego,
    - b) zasady ochrony środowiska, przyrody i krajobrazu kulturowego,
    - c) zasady ochrony dziedzictwa kulturowego i zabytków oraz dóbr kultury współczesnej,
    - d) wymagania wynikające z potrzeb kształtowania przestrzeni publicznych,
    - e) parametry i wskaźniki kształtowania zabudowy oraz zagospodarowania terenu, w tym: linie zabudowy, gabaryty obiektów i wskaźniki intensywności zabudowy,
    - f) zasady modernizacji, rozbudowy i budowy systemów komunikacji i infrastruktury technicznej,
    - g) granice i sposoby zagospodarowania terenów lub obiektów podlegających ochronie na podstawie odrębnych przepisów, w tym terenów górniczych, a także narażonych na niebezpieczeństwo powodzi oraz zagrożonych osuwaniem się mas ziemnych – zagadnienia nie występują w zmianie planu,
    - h) szczegółowe zasady i warunki scalania i podziału nieruchomości objętych zmianą planu,
    - i) szczególne warunki zagospodarowania terenów oraz ograniczenia w ich użytkowaniu, w tym zakaz zabudowy,
    - j) sposób i termin tymczasowego zagospodarowania, urządzania i użytkowania terenów,
    - k) stawki procentowe, na podstawie których ustala się opłatę, o której mowa w art. 36, ust 4 ustawy z dnia 27 marca 2003 r. o planowaniu i zagospodarowaniu przestrzennym (Dz. U. Nr 80, poz. 717 ze zm.);
  - 3) ustalenia pozostałe:
    - a) ustalenia dotyczące potrzeb obronności i bezpieczeństwa państwa,
    - b) zasady ochrony przeciwpożarowej.
- § 3. 1. Na rysunku zmiany planu obowiązującymi ustaleniami są:
- 1) granice opracowania zmiany planu;
  - 2) przeznaczenie terenów oraz linie rozgraniczające tereny o różnym przeznaczeniu lub różnych zasadach zagospodarowania;
  - 3) nieprzekraczalne linie zabudowy.

2. Na rysunku zmiany planu postulowanymi ustaleniami są:

- 1) przebiegi liniowych urządzeń sieciowych z zakresu infrastruktury technicznej;
- 2) obrysy projektowanych budynków;
- 3) zasady podziału terenu na działki budowlane;
- 4) elementy projektowanego zagospodarowania terenów zieleni urządzonej i leśnych.

§ 4. Ilekroć w dalszych przepisach niniejszej uchwały jest mowa o:

- 1) planie – należy przez to rozumieć plan zagospodarowania przestrzennego części obszaru gminy Korycin, uchwalony uchwałą Nr XXVII/147/05 Rady Gminy Korycin z dnia 14 października 2005 r. (Dz. Urz. Woj. Podl. Nr 239, poz. 2657);
- 2) zmianie planu – należy przez to rozumieć niniejszą uchwałę Rady Gminy;
- 3) uchwale – należy przez to rozumieć niniejszą uchwałę Rady Gminy;
- 4) rysunku zmiany planu – należy przez to rozumieć rysunek zmiany planu przedstawiony na mapie w skali 1:1000, stanowiący załącznik Nr 1 (1/1, 1/2) do niniejszej uchwały;
- 5) przepisach szczególnych i odrębnych – należy przez to rozumieć przepisy ustaw z przepisami wykonawczymi;
- 6) obiektach usługowych nieuciążliwych – należy przez to rozumieć przedsięwzięcia, które nie wymagają opracowania raportu o oddziaływaniu na środowisko;
- 7) przeznaczeniu podstawowym – należy przez to rozumieć takie przeznaczenie, które powinno przeważać na danym terenie, wyznaczonym liniami rozgraniczającymi;
- 8) przeznaczeniu dopuszczalnym – należy przez to rozumieć rodzaje przeznaczenia inne niż podstawowe, które uzupełniają lub wzbogacają przeznaczenie podstawowe;
- 9) terenie – należy przez to rozumieć teren o określonym rodzaju przeznaczenia podstawowego, opisanego w tekście planu oraz wyznaczonego na rysunku planu liniami rozgraniczającymi;
- 10) zabudowie jednorodzinnej – należy przez to rozumieć definicję zawartą w rozporządzeniu Ministra Infrastruktury z dnia 12 kwietnia 2002 r. w sprawie warunków technicznych, jakim powinny odpowiadać budynki i ich usytuowanie (Dz. U. Nr 75, poz. 690, z późn. zm.);
- 11) powierzchni terenu biologicznie czynnego – należy przez to rozumieć definicję zawartą w rozporządzeniu Ministra Infrastruktury z dnia 12 kwietnia 2002 r. w sprawie warunków technicznych, jakim powinny odpowiadać budynki i ich usytuowanie (Dz. U. Nr 75, poz. 690, z późn. zm.);
- 12) nieprzekraczalnych liniach zabudowy – należy przez to rozumieć linie, których nie mogą przekroczyć ściany budynków w kierunku ulicy (nie dotyczy ganków, wykuszy, pilastrów, itp., zajmujących nie więcej niż 20% powierzchni ścian);
- 13) wskaźniku powierzchni zabudowy – należy przez to rozumieć udział powierzchni zabudowy (suma powierzchni wszystkich budynków na działce) w powierzchni całkowitej działki;
- 14) urządzeniach infrastruktury technicznej – należy przez to rozumieć urządzenia z zakresu zaopatrzenia w wodę, odprowadzenia ścieków, elektroenergetyki, gazownictwa, ciepłownictwa, telekomunikacji;
- 15) usługach i rzemiośle nieuciążliwym – należy przez to rozumieć przedsięwzięcia, które nie wymagają opracowania raportu o oddziaływaniu przedsięwzięcia na środowisko, na podstawie ustawy z dnia 3 października 2008 r. o udostępnianiu informacji o środowisku i jego ochronie, udziale społeczeństwa w ochronie środowiska oraz o ocenach oddziaływania na środowisko (Dz. U. Nr 199, poz. 1227);
- 16) poddaszu użytkowym – należy poprzez to rozumieć przestrzeń wewnętrzną budynku, zamknięta między stropem kondygnacji pod tą przestrzenią i połaciami dachu, przeznaczoną na pobyt ludzi, zgodnie z przepisami prawa budowlanego.

§ 5. Wszystkie ustalenia zmiany planu mogą być realizowane pod warunkiem zgodności z przepisami szczególnymi i odrębnymi.

## **Rozdział 2**

### **PRZEZNACZENIE TERENÓW, PARAMETRY I WSKAŹNIKI KSZTAŁTOWANIA ZABUDOWY ORAZ ZAGOSPODAROWANIA TERENU, W TYM LINIE ZABUDOWY, GABARYTY OBIEKTÓW I WSKAŹNIKI INTENSYWNOŚCI ZABUDOWY**

§ 6. 1. Ustala się tereny oznaczone na rysunku zmiany planu symbolami 1 MN, 2 MN, 3 MN, 4 MN, 5 MN, z podstawowym przeznaczeniem pod zabudowę mieszkaniową jednorodzinną (zał. Nr 1/1).

2. Tereny wymienione w ust 1 obejmują działki lub ich części oznaczone nr geod.: od 167/12 do 167/21 przeznaczone dotychczas w planie pod zabudowę lotniskową i tereny rolne.

3. Na terenach wymienionych w ust. 1 dopuszcza się:

- 1) funkcjonowanie wbudowanych w budynki mieszkalne lub gospodarcze usług i rzemiosła nieuciążliwego, których powierzchnia nie może przekraczać 30% powierzchni budynku;
- 2) lokalizację obiektów usługowo-rzemieślniczych wolnostojących nieuciążliwych,
- 3) lokalizację obiektów, urządzeń i instalacji infrastruktury technicznej;
- 4) lokalizację obiektów i urządzeń towarzyszących (garaże, budynki gospodarcze, szklarnie, obiekty małej architektury itp.).

4. W stosunku do zabudowy projektowanej ustala się następujące wymagania:

- 1) obsługa komunikacyjna z istniejących i projektowanych dróg publicznych;
- 2) nieprzekraczalna linia zabudowy – według ustaleń § 17;
- 3) wysokość budynków mieszkalnych – 2 kondygnacje nadziemne, w tym poddasze użytkowe, lecz nie więcej niż 10 m od poziomu terenu do kalenicy dachu;
- 4) wysokość budynków towarzyszących wymienionych w ust. 3 pkt 4 nie może przekraczać 7 m. od poziomu terenu do kalenicy dachu;
- 5) dachy wysokie, dwu lub wielospadowe o nachyleniu połaci dachowych od 30° do 45°; dopuszcza się stosowanie dachów jednospadowych o nachyleniu połaci od 10° na przybudówkach, budynkach gospodarczych i garażach;
- 6) wskaźnik wielkości powierzchni zabudowy nie powinien przekraczać 30 % powierzchni działki;
- 7) wskaźnik wielkości powierzchni biologicznie czynnej nie mniejszy niż 50 % powierzchni działki;
- 8) materiał elewacyjny – cegła, drewno, kamień i tynk;
- 9) pokrycie dachowe – dachówka ceramiczna lub materiał dachówkopodobny;
- 10) preferowana kolorystyka: tynki w kolorach pastelowych, dachy w kolorach ciepłych (odcienie czerwieni i brązu);
- 11) nie dopuszcza się podpiwniczeń nowo-wznoszonych budynków.

5. W odniesieniu do terenu oznaczonego symbolem 4 MN ustala się zakaz lokalizacji obiektów budowlanych w odległości mniejszej niż 7 m od istniejących linii energetycznych SN 15 kV, o ile przepisy szczególne nie stanowią inaczej.

6. W odniesieniu do terenów oznaczonych symbolami od 1 MN do 5 MN – przed przystąpieniem do realizacji inwestycji należy przeprowadzić badania geologiczno-gruntowe ze względu na możliwość występowania wysokiego poziomu wód gruntowych.

7. Na terenie oznaczonym symbolami 3 MN i 5 MN występują samosiewy sosnowe i brzozowe; zaleca się pozostawienie ich w miarę możliwości.



§ 7. 1. Ustala się teren rekreacji osiedlowej oznaczony na rysunku zmiany planu symbolem ZPo, obejmujący części działek oznaczonych nr geod. 167/20 i 167/21 przeznaczonych dotychczas w planie pod budownictwo letniskowe i tereny rolne (zał. Nr 1/1).

2. Na terenie wymienionym w ust. 1 zaleca się:

- 1) zorganizowanie placu zabaw dla dzieci;
- 2) urządzenie małego boiska sportowego;
- 3) zagospodarowanie pozostałej części jako zieleni wypoczynkowej;
- 4) utrzymanie odcinka istniejącego rowu melioracyjnego.

§ 8. 1. Ustala się teren parkingu, oznaczony na rysunku zmiany planu symbolem Kp, obejmujący części działek oznaczonych nr geod. 167/10 i 167/11, przeznaczonych dotychczas w planie pod usługę gastronomiczną, pas zieleni i tereny rolne (zał. Nr 1/1).

2. Projektowany parking będzie stanowił uzupełnienie istniejących w sąsiedztwie miejsc postojowych.

§ 9. 1. Ustala się tereny usług z zakresu turystyki, wypoczynku i zdrowia z funkcją hotelową, oznaczone na rysunku zmiany planu symbolem UTZM, obejmujące część działki oznaczonej nr geod. 196/1, przeznaczonej dotychczas w planie pod stadninę koni (zał. Nr 1/1).

2. Na terenie, o którym mowa w ust. 1 dopuszcza się realizację:

- 1) zabudowy towarzyszącej, takiej jak budynki gospodarcze, garaże, wiaty itp. w zależności od potrzeb;
- 2) obiektów, urządzeń i instalacji z zakresu infrastruktury technicznej;
- 3) obiektów małej architektury.

3. W stosunku do obiektów realizowanych na terenie wymienionym w ust. 1, obowiązują następujące wymagania:

- 1) terenem może dysponować jeden lub kilku inwestorów, w zależności od założonego programu inwestycyjnego;
- 2) obiekty realizowane na tym terenie powinny być zharmonizowane ze sobą pod względem architektury, materiału i rodzaju dachów;
- 3) wysokość zabudowy usługowej do 3 kondygnacji nadziemnych, w tym poddasze użytkowe, nie więcej niż 12 m licząc od poziomu terenu do kalenicy dachu;
- 4) wysokość budynków towarzyszących (budynki gospodarcze, garaże itp.) do 7 m licząc od poziomu terenu do kalenicy dachu;
- 5) dachy wysokie, dwu lub wielospadowe o kącie nachylenia połaci dachowych od 30 do 45°;
- 6) materiał elewacyjny: kamień, drewno lub szalówka drewniana, cegła, tynk; materiał pokryciowy: dachówka ceramiczna, gont lub materiał dachówkopodobny;
- 7) architektura budynków winna nawiązywać do architektury regionalnej, miejscowej; zaleca się stosowanie w architekturze ganków, balkonów, podcieni, okapów, deskowań;
- 8) kolorystyka budynków: naturalne kolory kamienia, drewna, cegły ceramicznej; elementy tynkowane malowane w kolorach pastelowych; kolorystyka dachów; naturalny kolor dachówki ceramicznej lub gontu, w przypadku stosowania materiału dachówkopodobnego należy stosować jedną tonację kolorystyczną na wszystkich budynkach danego przedsięwzięcia inwestycyjnego;
- 9) wskaźnik wielkości powierzchni zabudowy nie powinien przekraczać 40 % powierzchni działki;
- 10) wskaźnik wielkości powierzchni biologicznie czynnej nie mniejszy niż 40 % powierzchni działki.

4. W zależności od charakteru lokalizowanej zabudowy, na terenie działki należy zrealizować tereny zieleni wypoczynkowej, urządzenia sportowe, place zabaw dla dzieci itp.

5. Należy zachować przebieg istniejącego rowu melioracyjnego z zaleceniem wkomponowania go w obszar zieleni rekreacyjnej.

6. Należy zachować wartościowe drzewa z istniejącego na działce zadrzewienia, wkomponowując je w zagospodarowanie działki.

§ 10. 1. Ustala się tereny zieleni urządzonej o charakterze ogólnodostępnym, oznaczone na rysunku zmiany planu symbolem ZP, obejmujące części działek oznaczonych nr geod. 167/16 (zał. Nr 1/1) oraz 200/3 (zał. Nr 1/2) przeznaczonych dotychczas w planie pod użytki rolne i zieleni publiczną.

2. Teren, o którym mowa w ust 1, znajdujący się na zał. Nr 1/1 stanowi otoczenie urządzeń energetycznych, natomiast tereny oznaczone na zał. Nr 1/2 zaleca się zagospodarować jako zieleni parkową, która połączy otwarte przestrzenie łąkowe z terenami zadrzewionymi i leśnymi poprzez:

- 1) wyznaczenie ścieżek pieszych, lub pieszo-rowerowych łączących przedmiotowy teren z obszarami sąsiednimi;
- 2) ustawienie ławek lub siedzisk, oświetlenie terenu oraz ustawienie pojemników na odpady;
- 3) wkomponowanie istniejącej zieleni wysokiej w zagospodarowanie terenu, dosadzenie grup drzew, krzewów dekoracyjnych oraz bylin;
- 4) wykonanie oczka wodnego w miejscu znacznego obniżenia terenu – oznaczonego graficznie na rysunku zmiany planu;
- 5) opracowanie koncepcji zagospodarowania terenu, w nawiązaniu do obszarów sąsiednich.

3. Na terenie, o którym mowa w ust 1 dopuszcza się lokalizację:

- 1) obiektów usługowych o charakterze handlowo – gastronomicznym ( tzw. mała gastronomia), stałych, lub użytkowanych sezonowo, w ilości 2-3 obiektów, w miejscu oznaczonym graficznie na rysunku zmiany planu, dla których ustala się następujące wymagania:
  - a) powierzchnia zabudowy do 40 m<sup>2</sup>,
  - b) wysokość – 1 kondygnacja nadziemna, dach wysoki 2 spadowy, o nachyleniu połąci od 30 do 45°,
  - c) materiał – drewno lub szalówka drewniana, krycie gontem,
  - d) architektura winna nawiązywać do tradycyjnego budownictwa miejscowego,
- 2) w przypadku lokalizacji obiektów użytkowanych sezonowo (stragany, wiaty itp.) architektura tych obiektów powinna być dobierana starannie i winna nawiązywać swoim charakterem do budownictwa regionalnego w zakresie materiału i detalu architektonicznego;
- 3) sanitariatów o wymogach jak w pkt. 1;
- 4) obiektów małej architektury o charakterze religijnym lub świeckim.

4. Część terenu objęta jest strefą ochrony konserwatorskiej jako pozostałość tzw. parku plebańskiego; obowiązują ustalenia zawarte w § 27.

§ 11. 1. Ustala się teren zieleni urządzonej o ograniczonej dostępności, oznaczony na rysunku zmiany planu symbolem ZP1, obejmujący część działki oznaczonej nr geod. 200/3, powiązany bezpośrednio z zabudowaniami parafialnymi i stanowiący część tzw. parku plebańskiego, przeznaczony dotychczas w planie pod zieleni publiczną (zał. Nr 1/2).

2. Ze względu na sąsiedztwo budynku plebanii teren ten winien zostać zagospodarowany jako ogród wypoczynkowy i sad.

3. Utrzymuje się istniejącą drogę gospodarczą jako ciąg pieszo-jezdny, przechodzącą południowym skrajem tego terenu i prowadzącą od zabudowań parafialnych do źródelka, do drogi Korycin – Rudka oraz na cmentarz.

4. Utrzymuje się biegnącą równolegle do drogi wymienionej w ust. 3, aleję lipową, będącą elementem tzw. parku plebańskiego.

5. Dopuszcza się lokalizację obiektów małej architektury.

6. Teren określony w ust. 1 leży na obszarze objętym ochroną konserwatorską; obowiązują ustalenia zawarte w § 27.

§ 12. 1. Ustala się tereny leśne z elementami parkowymi, oznaczone na rysunku zmiany planu symbolem ZLp, obejmujące część działki o nr geodezyjnym 200/3, stanowiące część lasu parafialnego, który dotychczas w planie utrzymany był zgodnie z istniejącym zagospodarowaniem (zał. Nr 1/2).

2. Utrzymuje się leśne przeznaczenie tego terenu z zaleceniem przeprowadzenia nie-zbędnych prac umożliwiających włączenie tego obszaru w zespół terenów rekreacyjnych otaczających zalew; do takich prac należy:

- 1) uporządkowanie lasu, tzn. usunięcie drzew suchych i chorych;
- 2) wycięcie części zarośli i krzewów w celu rozgęszczenia, a tym samym przewietrzenia i przesuszenia istniejącego gąszczu drzew i krzewów liściastych, wilgotnych;
- 3) wyznaczenie i urządzenie ścieżek, ewentualne ustawienie siedzisk i doprowadzenie oświetlenia;
- 4) uporządkowanie otoczenia stawu i źródelka.

3. Utrzymuje się dwie istniejące drogi gospodarcze przechodzące przez tereny leśne:

- 1) jako ciąg pieszo-jezdny, oznaczony symbolem 3KD-Dx;
- 2) jako ciąg pieszo-rowerowy, oznaczony symbolem 2KDxr.

4. Utrzymuje się aleję lipową prowadzącą od plebani do źródelka, stanowiącą pozostałość tzw. parku plebańskiego – jako ciąg pieszy.

5. Zaleca się wykonanie koncepcji uporządkowania terenu i zagospodarowania zgodnie z ustaleniami zawartymi w ust. 2 i 3.

6. Dopuszcza się lokalizację obiektów małej architektury o charakterze religijnym.

7. Tereny wymienione w ust. 1 są położonych w strefie ochrony konserwatorskiej, obowiązują ustalenia zawarte w § 27.

§ 13. 1. Ustala się tereny leśne z elementami parkowymi, oznaczone na rysunku zmiany planu symbolem ZLp1, obejmujące część działki o nr geodezyjnym 200/3, pozostawione dotychczas w planie w użytkowaniu rolniczym (zał. Nr 1/2).

2. Na terenie wymienionym w ust. 1 dopuszcza się:

- 1) zagospodarowanie terenu umożliwiające organizację spotkań młodzieży przybywającej z okazji odpustów czy innych uroczystości religijnych (pole biwakowe, wiata, siedziska, sanitariat, miejsce na ognisko itp.);
- 2) lokalizację obiektów małej architektury o charakterze religijnym.

3. Zaleca się utrzymanie samosiewów istniejących na tym terenie.

4. Teren leży w obrębie strefy ochrony konserwatorskiej, obowiązują ustalenia zawarte w § 27.

§ 14. 1. Ustala się tereny leśne, oznaczone na rysunku zmiany planu symbolem ZL, obejmujące część działki o nr geodezyjnym 200/3, będące dotychczas w planie terenem leśnym (zał. Nr 1/2).

2. Na terenie dopuszcza się urządzenie ciągu spacerowego.

3. Teren określony w ust. 1 leży w obrębie strefy ochrony konserwatorskiej, obowiązują ustalenia zawarte w § 27.

§ 15. Ustala się tereny wód otwartych śródlądowych, oznaczonych na rysunku planu symbolem WS, obejmujące:

- 1) staw położony wewnątrz kompleksu leśnego ZLp (zał. Nr 1/2);
- 2) rowy melioracyjne (zał. Nr 1/1).

§ 16. 1. Ustala się tereny rolne, oznaczone na rysunku zmiany planu symbolem R, obejmujące część działki oznaczonej nr geod. 200/3 (zał. Nr 1/2).

2. Na terenie, o którym mowa w ust. 1, obowiązuje zakaz zabudowy.

3. Na części terenu wymienionego w ust. 1 znajduje się stanowisko archeologiczne oznaczone na rysunku planu symbolem A 10/54. Obowiązują ustalenia zawarte w § 27.

### **Rozdział 3**

#### **ZASADY MODERNIZACJI, ROZBUDOWY I BUDOWY KOMUNIKACJI I INFRASTRUKTURY TECHNICZNEJ**

§ 17. 1. W zakresie obsługi komunikacyjnej obszaru objętego zmianą planu przedstawionego na załączniku graficznym Nr 1/1, ustala się:

- 1) obsługę komunikacyjną ulicami oznaczonymi symbolami: KD-L – lokalną; KD-D – dojazdowymi, o następujących parametrach:
  - a) 1 KD-L – teren pod poszerzenie istniejącej drogi powiatowej Nr 1318B Korycin – Zakale do 15 m w liniach rozgraniczających, linia zabudowy – 8 m od istniejącej linii rozgraniczającej,
  - b) 2 KD-L – ulica zbiorcza klasy L w ciągu istniejącej drogi powiatowej Nr 1318B Korycin – Zakale, o szerokości w liniach rozgraniczających 15 m i szerokości jezdni 6 m; linie zabudowy 8 m od istniejącej linii rozgraniczającej,
  - c) 3 KD-D – ulica dojazdowa klasy D, o szerokości w liniach rozgraniczających 10 m, z wyokrągleniem załomu trasy łukiem poziomym o promieniu  $R = 70$  m i jej normatywnym poszerzeniem na łuku; szerokości jezdni 5 m z wyokrągleniem załomu trasy łukiem poziomym  $R = 70$  m i normatywnym poszerzeniem na łuku; linie zabudowy 5 m od linii rozgraniczających,
  - d) 4 KD-D – ulica dojazdowa klasy D, o szerokości w liniach rozgraniczających 10 m, z wyokrągleniem załomu trasy łukiem poziomym o promieniu  $R = 70$  m i normatywnym poszerzeniem; szerokość jezdni 5 m z wyokrągleniem załomu trasy łukiem poziomym  $R = 70$  m i normatywnym poszerzeniem; linie zabudowy 5 m od linii rozgraniczających,
  - e) 5 KD-D – ulica dojazdowa klasy D, o szerokości w liniach rozgraniczających 10 m, szerokość jezdni 5 m, linie zabudowy 5 m od linii rozgraniczających,
  - f) 6 KD-D – teren pod poszerzenie istniejącej drogi do szerokości 10 m w liniach rozgraniczających, linia zabudowy 5 m od projektowanej linii rozgraniczającej,
  - g) działki budowlane powstałe w wyniku podziału części nieruchomości oznaczonej nr geod. 167/18, będą obsługiwane z istniejącego ciągu pieszo-jezdnego, położonego poza granicami opracowania zmiany planu,
- 2) linie zabudowy od rowów melioracyjnych - min. 5 m;
- 3) narożne ścięcia linii rozgraniczających na skrzyżowaniu ulic 5 x 5 m i 10 x 10 m, jak na rysunku planu;
- 4) rozwiązania techniczne ulic i włączenia do nich należy wykonać zgodnie z obowiązującymi przepisami szczególnymi w uzgodnieniu z ich zarządcami;

- 5) powiązania układu komunikacyjnego z układem zewnętrznym stanowi droga powiatowa Nr 1318B Korycin – Zakale;
- 6) wskaźniki parkingowe przy usługach w ilości 2,5 m.p./100 m<sup>2</sup> pu;
- 7) na terenie ulic, w obrębie linii rozgraniczających, zakazuje się realizacji obiektów budowlanych, w tym tymczasowych, z wyjątkiem urządzeń technicznych dotyczących ich utrzymania, a także infrastruktury technicznej.

2. W zakresie obsługi komunikacji obszaru objętego zmianą planu przedstawionego na załączniku graficznym Nr 1/2, ustala się:

- 1) obsługę komunikacyjną ciągami drogowymi oznaczonymi symbolami: KD-Dx – ciąg pieszo-jezdny, KDxr – ciąg pieszo-rowerowy oraz ciągami pieszymi oznaczonymi graficznie na rysunku zmiany planu:
  - a) 1KD-Dx – ciąg pieszo-jezdny w ciągu istniejącej drogi, o szerokości 5 m z poszerzeniem w celu wykonania zatoki do zawracania 12,5 x 12,5 m, linia zabudowy min. 5 m od linii rozgraniczającej,
  - b) 2 KDxr – ciąg pieszo-rowerowy w ciągu istniejącej drogi, o szerokości 2 - 3 m,
  - c) 3 KD-Dx – ciąg pieszo-jezdny w ciągu istniejącej drogi, o szerokości 3 - 5 m z łagodnym wyokrągleniem na załomach trasy,
- 2) narożne ścięcia linii rozgraniczających na skrzyżowaniach ciągów – 5 x 5 m, jak na rysunku zmiany planu;
- 3) rozwiązania techniczne projektowanych ciągów drogowych i włączenia do nich należy wykonać zgodnie z obowiązującymi przepisami szczególnymi;
- 4) powiązania układu komunikacyjnego z układem zewnętrznym stanowi droga powiatowa leżąca poza granicami opracowania: Korycin – Rudka – Dzieciołówka - Nowinka – Ostra Góra;
- 5) wskaźniki parkingowe przy usługach w ilości 2,5 m.p./100 m<sup>2</sup> p.u.;
- 6) na terenie, w obrębie linii rozgraniczających projektowanych ciągów komunikacyjnych zakazuje się realizacji obiektów budowlanych, w tym tymczasowych, z wyjątkiem urządzeń technicznych dotyczących ich utrzymania, a także infrastruktury technicznej.

§ 18. 1. Ustala się następujący sposób zaopatrzenia w wodę terenów objętych załącznikiem graficznym Nr 1/1:

- 1) zaopatrzenie w wodę do celów komunalnych i przeciwpożarowych z projektowanej sieci wodociągowej zlokalizowanej w liniach rozgraniczających ulic, poza pasem jezdni, z włączeniem się do istniejącego przewodu wodociągowego zlokalizowanego poza granicami opracowania w drodze przylegającej do terenu objętego planem, zasilanego ze stacji wodociągowej Długi Ług;
- 2) alternatywne rozwiązanie – powiązanie projektowanej sieci wodociągowej z istniejącą poza granicami opracowania siecią wodociągową w Korycinie, zasilaną ze stacji wodociągowej w Korycinie;
- 3) realizację projektowanej sieci wodociągowej i przyłączy poszczególnych obiektów do tej sieci, zgodnie z przepisami szczególnymi;
- 4) dopuszcza się lokalizację studni publicznej na terenie oznaczonym symbolem ZPo, bez oznaczania na rysunku zmiany planu, która powinna spełniać obowiązujące warunki techniczne określone w przepisach szczególnych dotyczących funkcjonowania publicznych urządzeń zaopatrzenia w wodę w warunkach specjalnych.

2. Ustala się następujący sposób zaopatrzenia w wodę terenów objętych załącznikiem graficznym Nr 1/2:

- 1) zaopatrzenie w wodę do celów komunalnych i przeciwpożarowych z projektowanej sieci wodociągowej, z włączeniem się do istniejącego poza granicami opracowania, przewodu wodociągowego, zasilanego ze stacji wodociągowej w Korycinie;
- 2) realizację projektowanej sieci wodociągowej i przyłączy poszczególnych obiektów do tej sieci, zgodnie z przepisami szczególnymi.

§ 19. 1. Ustala się następujący sposób odprowadzania ścieków komunalnych i wód opadowych z terenów objętych załącznikiem graficznym Nr 1/1:

- 1) odprowadzanie ścieków komunalnych do projektowanych kanałów sanitarnych zlokalizowanych w liniach rozgraniczających ulic, zgodnie z obowiązującymi przepisami szczególnymi;
- 2) powiązanie, w układzie grawitacyjno-pompowym, projektowanych kanałów sanitarnych z istniejącą, poza granicami opracowania, kanalizacją sanitarną w Korycinie i odprowadzanie ścieków do oczyszczalni ścieków w Korycinie, a po oczyszczeniu do rowu melioracyjnego i rzeki Kumiałki;
- 3) realizację projektowanej kanalizacji sanitarnej i przyłączy poszczególnych obiektów do kanalizacji, zgodnie z przepisami szczególnymi;
- 4) możliwość zmiany zasad przebiegu projektowanych kanałów sanitarnych pokazanych na rysunku zmiany planu oraz wprowadzenie do rozwiązań kanalizacji sanitarnej przepompowni ścieków, w celu wypłylenia kanałów, na etapie projektu budowlanego, pod warunkiem, że nie będzie to kolidowało z istniejącym i projektowanym zagospodarowaniem terenu i zostaną zachowane obowiązujące w tym zakresie przepisy szczególne;
- 5) do czasu zrealizowania projektowanej kanalizacji sanitarnej, o której mowa w pkt 1 i 2, dopuszcza się odprowadzanie ścieków według rozwiązań indywidualnych – do szczelnych zbiorników bezodpływowych zlokalizowanych w obrębie własnej działki, zgodnie z obowiązującymi przepisami szczególnymi i wywożenie do punktu zlewnego w najbliższej oczyszczalni; po wykonaniu kanałów sanitarnych w ulicach, urządzenia te należy zlikwidować lub przebudować na studnie przelotowe, a budynki podłączyć do kanalizacji;
- 6) wody opadowe i roztopowe z utwardzonych, szczelnych powierzchni o znacznym stopniu zanieczyszczenia zawiesiną i substancjami ropopochodnymi, ujęte w szczelne systemy kanalizacji deszczowej powinny być, przed wprowadzeniem do wód lub do ziemi, oczyszczone w taki sposób, aby spełniały wymogi ochrony środowiska, określone w aktualnych przepisach szczególnych;
- 7) wody opadowe i roztopowe z dachów obiektów, terenów zielonych i innych o małym stopniu zanieczyszczenia mogą być odprowadzane powierzchniowo, bezpośrednio do gruntu na własny, nieutwardzony teren, w sposób uniemożliwiający ich spływ na grunty sąsiednie;
- 8) zakaz wprowadzania do wód lub do ziemi ścieków i wód opadowych nie spełniających obowiązujących norm, ustalonych w przepisach szczególnych.

2. Ustala się następujący sposób odprowadzania ścieków komunalnych i wód opadowych z terenów objętych załącznikiem graficznym Nr 1/2:

- 1) odprowadzanie ścieków komunalnych do istniejącego kanału sanitarnego i oczyszczalni ścieków w Korycinie, a po oczyszczeniu do rowu melioracyjnego i rzeki Kumiałki;
- 2) realizację przyłączy poszczególnych obiektów do kanalizacji, zgodnie z przepisami szczególnymi;
- 3) wody opadowe i roztopowe z dachów obiektów, terenów zielonych i innych o małym stopniu zanieczyszczenia mogą być odprowadzane powierzchniowo, bezpośrednio do gruntu na własny, nieutwardzony teren, w sposób uniemożliwiający ich spływ na grunty sąsiednie;
- 4) zakaz wprowadzania do wód lub do ziemi ścieków i wód opadowych nie spełniających obowiązujących norm, ustalonych w przepisach szczególnych.

§ 20. Ustala się następujący sposób usuwania odpadów stałych z terenów objętych załącznikami graficznymi Nr 1/1 i Nr 1/2:

- 1) usuwanie odpadów stałych systemem zorganizowanym do pojemników bądź kontenerów ustawionych na własnym terenie i przekazywanie ich do odzysku lub unieszkodliwiania, zgodnie z obowiązującymi przepisami szczególnymi;
- 2) lokalizację pojemników lub kontenerów na odpady stałe, zgodnie z warunkami określonymi w obowiązujących przepisach szczególnych dotyczących miejsc gromadzenia odpadów stałych;
- 3) wprowadzenie selektywnej zbiórki odpadów wraz z organizacją ich odbioru, według rozstrzygnięć Rady Gminy Korycin.

§ 21. 1. Ustala się następujący sposób zaopatrzenie w energię elektryczną terenów objętych załącznikiem graficznym Nr 1/1:

- 1) zasilanie odbiorców z projektowanej stacji transformatorowej słupowej lub kontenerowej, (1Et), zlokalizowanej na terenie UTZM, zgodnie z rysunkiem zmiany planu;
- 2) zasilanie wyżej wymienionej stacji transformatorowej linią SN 15 kV napowietrzną lub kablową, zlokalizowaną w liniach rozgraniczających drogi 1 KD-L, jako odgałęzienie od istniejącej linii SN 15 kV, zgodnie z rysunkiem planu;
- 3) bezpośrednią obsługę odbiorców liniami nn, napowietrznymi lub kablowymi, projektowanymi w liniach rozgraniczających istniejących lub projektowanych ulic;
- 4) możliwość zmiany lokalizacji stacji transformatorowej wraz z linią zasilającą – pod warunkiem, że nie będzie to kolidowało z projektowanym zagospodarowaniem terenu i będą spełnione przepisy szczególne;
- 5) pozostawienie do dalszej eksploatacji istniejących, na obszarze planu, linii SN 15 kV napowietrznych, jednocześnie dostosowując je do nowych warunków pracy (obostrzenia, uziemienia);
- 6) przystosowanie istniejących urządzeń elektroenergetycznych do nowych warunków pracy oraz realizacja nowych inwestycji elektroenergetycznych – w oparciu o ustawę z dnia 10 kwietnia 1997 r. Prawo energetyczne (Dz. U. Nr 54, poz. 348, z późn. zm.), akty wykonawcze do tej ustawy oraz inne stosowne przepisy szczególne;
- 7) linię zabudowy od istniejących i projektowanych linii SN 15 kV:
  - a) 5 m od osi linii z przewodami izolowanymi,
  - b) 7 m od osi linii z przewodami nie izolowanymi.

2. Ustala się następujący sposób zaopatrzenie w energię elektryczną terenów objętych załącznikiem graficznym Nr 1/2:

- 1) zasilanie obiektów z istniejącej stacji transformatorowej słupowej (2Et) zlokalizowanej przy drodze Białystok – Korycin, poza granicami opracowania;
- 2) bezpośrednią obsługę odbiorców liniami nn kablowymi, od wyżej wymienionej stacji transformatorowej do miejsca odbioru; sposób prowadzenia linii nn oraz szczegółowe trasy wyznaczone będą na etapie projektów budowlanych;
- 3) budowa nowych i przebudowa istniejących urządzeń elektroenergetycznych w tym przystosowanie do nowych warunków pracy, w oparciu o ustawę z dnia 10 kwietnia 1997 r. Prawo energetyczne (Dz. U. Nr 54, poz. 348, z późn. zm.), akty wykonawcze do tej ustawy oraz inne stosowne przepisy szczególne;
- 4) prowadzenie linii kablowej w pobliżu istniejących drzew i projektowanych nasadzeń w odległość min. 1,5 m od pnia.

§ 22. Ustala się zaopatrzenie w ciepło z indywidualnych źródeł ciepła z zastosowaniem paliw proekologicznych (gaz, biomasa, itp.) lub ze źródeł energii odnawialnej (np. solarnej, pomp ciepła, itp.).

§ 23. W zakresie zaopatrzenie w gaz ustala się:

- 1) zasilanie odbiorców z projektowanej sieci gazowej średniego ciśnienia, zlokalizowanej w liniach rozgraniczających projektowanych ulic, zgodnie z przepisami szczególnymi;
- 2) zasilanie projektowanej sieci gazowej osiedla i innych odbiorców po zrealizowaniu gazociągów zasilających wysokiego ciśnienia w gminie Korycin.

§ 24. W zakresie systemu telekomunikacyjnego ustala się:

- 1) podłączenie potencjalnych abonentów z istniejącej w pobliżu sieci telekomunikacyjnej, po rozbudowie systemu w stosownym zakresie, w liniach rozgraniczających ulic;
- 2) istniejące urządzenia telekomunikacyjne, kolidujące z projektowanym zagospodarowaniem, należy przebudować na warunkach właściciela sieci z zachowaniem obowiązujących przepisów szczególnych.

#### **Rozdział 4**

##### **ZASADY OCHRONY I KSZTAŁTOWANIA ŁADU PRZESTRZENNEGO**

§ 25. Ustala się następujące zasady ochrony i kształtowania ładu przestrzennego:

- 1) źródłem inspiracji dla kształtowania architektury zabudowy mieszkaniowej jednorodzinnej powinna być dawna architektura dworzków szlacheckich i kmiecych reprezentowana do niedawna w rodzimym budownictwie na terenie gminy;
- 2) do prac wykończeniowych i elewacyjnych zaleca się stosowanie materiałów pochodzenia miejscowego, np. kamień, drewno, cegła;
- 3) budynki należy projektować i lokalizować na działkach budowlanych zgodnie z obowiązującymi przepisami budowlanymi, z zachowaniem odległości od granic działek sąsiednich (jeżeli ustalenia planu nie mówią inaczej), zgodnie z warunkami technicznymi budownictwa, w tym przepisami przeciwpożarowymi;
- 4) forma architektoniczna, rodzaj wykończenia, kolorystyka budynków powinny być zbliżone w charakterze dla wydzielonego zespołu zabudowy;
- 5) ogrodzenia działek od strony ulic powinny być w miarę jednorodne, w dostosowaniu do ogrodzeń sąsiednich; ogrodzenia należy wykonać starannie i estetycznie, wysokość ogrodzenia powinna wynosić nie więcej niż 1,7 m od poziomu terenu ulicy.

#### **Rozdział 5**

##### **ZASADY OCHRONY ŚRODOWISKA, PRZYRODY I KRAJOBRAZU KULTUROWEGO**

§ 26. 1. Ustala się następujące zasady ochrony środowiska, przyrody i krajobrazu kulturowego:

- 1) dopuszczalne poziomy hałasu:
  - a) 55 dB – pora dzienna (równy 8 najmniej korzystnym godzinom dnia),
  - b) 45 dB – pora nocna (równy 8 najmniej korzystnym godzinom nocy),
- 2) dopuszczalne poziomy niektórych substancji w powietrzu, alarmowe poziomy niektórych substancji w powietrzu oraz marginesy tolerancji dla dopuszczalnych poziomów niektórych substancji, według odrębnych przepisów szczególnych;
- 3) zakaz wprowadzania do wód lub ziemi ścieków nie spełniających warunków określonych w przepisach szczególnych;
- 4) należy uwzględnić wymagania ustawy z dnia 27 kwietnia 2001 r. Prawo ochrony środowiska (Dz. U. z 2008 r. Nr 25, poz. 150, z późn. zm.) oraz ustawy z dnia 3 października 2008 r.



o udostępnianiu informacji o środowisku i jego ochronie, udziale społeczeństwa w ochronie środowiska oraz o ocenach oddziaływania na środowisko (Dz. U. Nr 199, poz. 1227);

- 5) stosować system gromadzenia, usuwania i unieszkodliwiania odpadów stałych gwarantujący ochronę środowiska;
- 6) utrzymuje się istniejące obszary leśne, zadrzewienia i obszary łąkowe z możliwością wzbogacenia ich o elementy parkowe (grupy drzew, krzewy dekoracyjne, byliny);
- 7) zaleca się utrzymanie wartościowych drzew występujących w samosiewach sosnowych i brzoźowych na terenach przewidzianych pod budownictwo mieszkaniowe i usługowe.

2. W zakresie ochrony krajobrazu kulturowego należy stosować:

- 1) ustalenia dotyczące parametrów i wskaźników kształtowania zabudowy i zagospodarowania terenów zawarte w rozdziale 2 niniejszej uchwały;
- 2) tradycyjne formy architektoniczne i gabaryty przestrzenne obiektów zabudowy mieszkaniowej nawiązujące do dawnych wzorów tradycyjnej architektury, jak też do zabudowy na terenach sąsiednich.

## **Rozdział 6**

### **ZASADY OCHRONY DZIEDZICTWA KULTUROWEGO I ZABYTKÓW ORAZ DÓBR KULTURY WSPÓŁCZESNEJ**

§ 27. 1. Na terenie objętym zmianą planu, przedstawionym na załączniku graficznym Nr 1/2, występują następujące obiekty, ujęte w wojewódzkiej ewidencji zabytków:

- 1) teren parku plebańskiego, wpisany do rejestru zabytków pod numerem 558 – decyzją nr L.dz.KL.WKZ-5340/25/83/86 Urzędu Wojewódzkiego, Wydział Kultury i Sztuki, Wojewódzki Konserwator Zabytków w Białymstoku, z dnia 19 czerwca 1986 r. rozszerzony decyzją RN-KM/4010-242/09 Podlaskiego Wojewódzkiego Konserwatora Zabytków w Białymstoku z dnia 07 stycznia 2009 r. – nr rejestru zabytków: A-273; granice parku plebańskiego oznaczone zostały graficznie na rysunku zmiany planu;
- 2) stanowisko archeologiczne Korycin – st. 10 (AZP 31-86/54) – oznaczone na rysunku zmiany planu symbolem A 10/54.

2. W zakresie ochrony dziedzictwa kulturowego i zabytków oraz dóbr kultury współczesnej, ustala się:

- 1) wszelkie roboty budowlane, prace konserwatorskie i restauratorskie dotyczące parku plebańskiego należy prowadzić zgodnie z art. 36 ustawy z dnia 23 lipca 2003 r. o ochronie zabytków i opiece nad zabytkami (Dz. U. Nr 162, poz. 1568, z późn. zm.);
- 2) wszelka działalność inwestycyjna na terenie występowania stanowiska archeologicznego, ujętego w wojewódzkiej ewidencji zabytków, może być prowadzona wyłącznie po uprzednim przeprowadzeniu wyprzedzających archeologicznych badań ratowniczych, na które należy uprzednio uzyskać pozwolenia właściwego Wojewódzkiego Konserwatora Zabytków;
- 3) wszelka działalność inwestycyjna w bezpośrednim sąsiedztwie (w odległości do 20 m) stanowiska archeologicznego, ujętego w wojewódzkiej ewidencji zabytków, może być prowadzona wyłącznie pod nadzorem archeologicznym, po uprzednim uzyskaniu pozwolenia właściwego Wojewódzkiego Konserwatora Zabytków.

3. Jeżeli w trakcie prowadzenia robót ziemnych zostanie odkryty przedmiot, co do którego istnieje przypuszczenie, że jest on zabytkiem, należy wstrzymać wszelkie roboty mogące uszkodzić lub zniszczyć odkryty przedmiot, zabezpieczając go oraz miejsce jego odkrycia, niezwłocznie zawiadomić o tym właściwego Wojewódzkiego Konserwatora Zabytków, a jeśli nie jest to możliwe, Wójta Gminy Korycin.

## **Rozdział 7**

### **WYMAGANIA WYNIKAJĄCE Z POTRZEB KSZTAŁTOWANIA PRZESTRZENI PUBLICZNYCH**

§ 28. 1. Na terenie zmiany planu przestrzenie publiczne stanowią:

- 1) tereny w liniach rozgraniczających dróg publicznych oraz ciągów pieszo-jezdnych, oznaczonych na rysunku planu symbolem KD;
- 2) tereny zmiany planu, objęte załącznikiem graficznym Nr 1/2, a także przestrzenie wydzielone z terenów rzemieślniczych i usługowych – przeznaczone do użytkowania publicznego (o ile zostaną wydzielone w trakcie zagospodarowania terenów).

2. Ustala się następujące wymagania wynikające z potrzeb kształtowania przestrzeni publicznych:

- 1) w zagospodarowaniu terenów, w dostosowaniu do pełnionych funkcji, należy uwzględnić realizację ciągów pieszych, oświetlenia terenu zieleni urządzonej z elementami małej architektury, miejsc postojowych i parkingów;
- 2) na terenach zabudowy, od strony dróg publicznych, niezabudowane i nieutwardzone części działek należy zagospodarować zielenią ozdobną;
- 3) należy zastosować ujednolicony układ oświetlenia ulicznego i jeden typ latarni;
- 4) zakazuje się umieszczania na elewacjach budynków (od strony terenów publicznych) tablic reklamowych niezwiązanych bezpośrednio z przeznaczeniem obiektu;
- 5) kształt wielkość i miejsce umieszczenia szyldu lub reklamy na budynku muszą być dostosowane do architektury budynku.

## **Rozdział 8**

### **SZCZEGÓŁOWE ZASADY I WARUNKI SCALANIA I PODZIAŁU NIERUCHOMOŚCI OBJĘTYCH ZMIANĄ PLANU MIEJSCOWEGO**

§ 29. 1. Na obszarze objętym zmianą planu ustala się orientacyjne zasady i warunki podziału nieruchomości, jak przedstawiono na rysunku zmiany planu – dot. terenów określonych na zał. Nr 1/1.

2. Wydzielono 5 zespołów działek budowlanych: 1MN, 2MN, 3MN, 4MN i 5MN, łącznie 54 działki budowlane, o następujących parametrach:

- 1) Zespół 1 MN zabudowy mieszkaniowej:
  - a) ilość działek – 7,
  - b) powierzchnia min. – 2000 m<sup>2</sup>,
  - c) szerokość działki – min. 25 m. – nie dotyczy działki narożnej, usytuowanej w płn.- zach. narożniku terenu,
  - d) wjazd od ulicy 5KD-D.
- 2) Zespół 2 MN zabudowy mieszkaniowej:
  - a) ilość działek – 10,
  - b) powierzchnia min. - 1000 m<sup>2</sup>,
  - c) szerokość działki – ok. 30 m.,
  - d) wjazd od ulicy 5KD-D, a dla 4 działek powstałych z podziału części działki nr 167/18 wjazd od istniejącego ciągu pieszo-jezdnego przylegającego do tych działek, położonego poza granicami opracowania planu.
- 3) Zespół 3 MN zabudowy mieszkaniowej:
  - a) ilość działek – 16,
  - b) powierzchnia min. - 1400 m<sup>2</sup>,

- c) szerokość działki - min. 24 m.,
  - d) wjazd od ulic: 1 KD-L, 3KD-D, 4 KD-D i 5 KD-D,
- 4) Zespół 4 MN zabudowy mieszkaniowej:
- a) ilość działek - 9,
  - b) powierzchnia min. - 1800 m<sup>2</sup>,
  - c) szerokość działki – min. 20 m.,
  - d) wjazd od ulicy 3 KD-D.
- 5) Zespół 5 MN zabudowy mieszkaniowej:
- a) ilość działek – 13,
  - b) powierzchnia - min. 1300 m<sup>2</sup>,
  - c) szerokość działki – min. 25 m.,
  - d) wjazd od ulic: 2 KD-L, 4KD-D, 5 KD-D i 6 KD-D.

3. Granice własności winny przebiegać pod kątem 90° (plus-minus 10%) do przyległego pasa drogowego.

4. Przed przystąpieniem do podziału terenu na działki budowlane należy połączyć powierzchnie działek oznaczonych nr geod.: 167/13 i 167/14 oraz działek oznaczonych nr geod. 167/18 i 167/19 ( dot. części działek od strony zachodniej), a także przeprowadzić korektę granicy działki oznaczonej nr 167/20 związaną z przejściem terenu pod ulicę- zgodnie z rysunkiem zmiany planu (załącznik nr 1/1).

5. Na terenach objętych zmianą planu, określonych na zał. Nr 1/2, nie występuje potrzeba dokonywania scalenia i podziału nieruchomości.

#### **Rozdział 9**

##### **SZCZEGÓLNE WARUNKI ZAGOSPODAROWANIA TERENÓW ORAZ OGRANICZENIA W ICH UŻYTKOWANIU, W TYM ZAKAZ ZABUDOWY**

§ 30. 1. Na terenie objętym załącznikiem graficznym Nr 1/1 występują rowy melioracyjne - szczegółowe. W związku z tym, w świetle art. 65, ust. 1 ustawy z dnia 18 lipca 2001 r. Prawo wodne (Dz. U. z 2005 r. Nr 239, poz. 2019, z późn. zm.) zabrania się niszczenia i uszkodzenia urządzeń wodnych oraz wykonywania w ich pobliżu robót i innych czynności, które mogą spowodować utrudnienia przepływu wody, nadmierną filtrację i inne niepożądane zjawiska

2. Ustala się pas terenu o szerokości 5 m wzdłuż wszystkich rowów melioracyjnych na którym obowiązuje zakaz zabudowy i nasadzeń drzew i krzewów.

#### **Rozdział 10**

##### **SPOSÓB I TERMIN TYMCZASOWEGO ZAGOSPODAROWANIA, URZĄDZANIA I UŻYTKOWANIA TERENÓW**

§ 31 Do czasu rozpoczęcia realizacji projektowanego zagospodarowania obszar objęty zmianą planu pozostawia się w dotychczasowym sposobie użytkowania.

#### **Rozdział 11**

##### **STAWKI PROCENTOWE, NA PODSTAWIE KTÓRYCH USTALA SIĘ JEDNORAZOWE OPŁATY Z TYTUŁU WZROSTU WARTOŚCI NIERUCHOMOŚCI W ZWIĄZKU Z UCHWALENIEM PLANU**

§ 32. Ustala się stawkę procentową służącą naliczaniu jednorazowej opłaty w związku ze wzrostem wartości nieruchomości będących przedmiotem planu w wysokości 30 % (słownie: trzydzieści procent).

## **Rozdział 12**

### **USTALENIA DOTYCZĄCE POTRZEB OBRONNOŚCI I BEZPIECZEŃSTWA PAŃSTWA ORAZ OCHRONA PRZECIWPOŻAROWA**

§ 33. Ustala się następujące przedsięwzięcia w zakresie potrzeb obronności i bezpieczeństwa państwa:

- 1) w budynkach, w których przewiduje się działalność usługową i rzemieślniczą o zatrudnieniu powyżej 15 osób należy przewidzieć możliwość wykonania ukryć w okresie podwyższonej gotowości obronnej RP;
- 2) na etapie opracowywania projektów budowlanych, dokumentację obiektów wymienionych w pkt 1 należy uzgadniać z Szefem Obrony Cywilnej Województwa;
- 3) stacje transformatorowe należy dostosować do systemu wygaszania oświetlenia zewnętrznego;
- 4) awaryjną studnię wody pitnej o wydajności min. 7,5 l na osobę/dobę przewiduje się na terenie oznaczonym symbolem ZPo (zał. graficzny Nr 1/1);
- 5) układ projektowanych oraz modernizowanych ulic winien spełniać następujące kryteria:
  - a) posiadać odpowiednią szerokość uniemożliwiając ewentualne zagruzowanie,
  - b) połączenie z traktami przelotowymi zapewniającymi sprawną ewakuację ludności,
  - c) ustalać bezpieczne trasy przejazdów pojazdów z niebezpiecznymi substancjami chemicznymi.

§ 34. Ustala się ogólne warunki ochrony przeciwpożarowej, m.in.:

- 1) projektować zabudowę zgodnie z odrębnymi przepisami szczególnymi;
- 2) zapewnić zaopatrzenie wodne na cele przeciwpożarowe oraz drogi pożarowe, umożliwiające dojazd i dostęp dla jednostek ratowniczo-gaśniczych straży pożarnej, zgodnie z odrębnymi przepisami szczególnymi;
- 3) zapewnić właściwą ochronę przeciwpożarową i zabezpieczenie przeciwpożarowe budynków, zgodnie z odrębnymi przepisami szczególnymi;
- 4) dokonywać uzgodnień projektu budowlanego pod względem ochrony przeciwpożarowej na podstawie odrębnych przepisów szczególnych, w zależności od charakteru zabudowy.

## **Rozdział 13**

### **PRZEZNACZENIE GRUNTÓW ROLNYCH NA CELE NIEROLNICZE**

§ 35. Przeznacza się grunty rolne, wytworzone z gleb pochodzenia mineralnego, określone w niniejszej uchwale, na podstawie wyznaczonych funkcji terenów z ich przeznaczeniem pod zagospodarowanie, które nie wymagają uzyskiwania zgody organów, o których mowa w art. 7, ust. 1 i 2 ustawy z dnia 3 lutego 1995 r. o ochronie gruntów rolnych i leśnych (Dz. U. z 2004 r. Nr 121, poz. 1266, z późn. zm.).

## **Rozdział 14**

### **PRZEPISY KOŃCOWE**

§ 36. Traci moc uchwała Nr XXVII/147/05 Rady Gminy Korycin z dnia 14 października 2005 r. w zakresie ustalonym niniejszą uchwałą.

§ 37. Wykonanie uchwały powierza się Wójtowi Gminy.

§ 38. Uchwała wchodzi w życie po upływie 30 dni od dnia ogłoszenia w Dzienniku Urzędowym Województwa Podlaskiego.

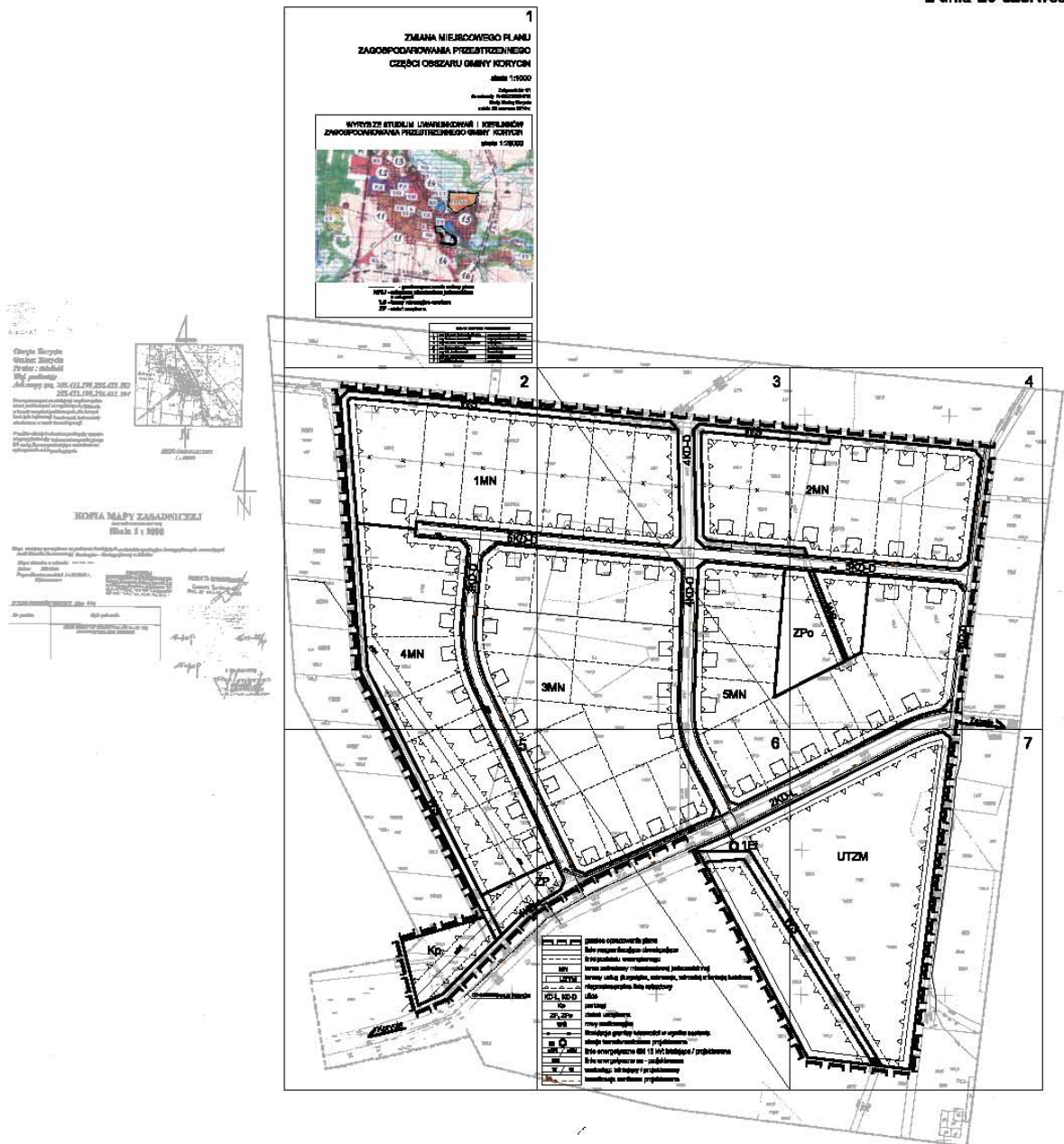
**Przewodniczący Rady**  
**Józef Gliński**

# UKŁAD ARKUSZY

## w skali 1:1000

### ZMIANA MIEJSCOWEGO PLANU ZAGOSPODAROWANIA PRZESTRZENNEGO CZĘŚCI OBSZARU GMINY KORYCYN

Załącznik Nr 1/1  
do uchwały Nr XXXVI/224/10  
Rady Gminy Korycin  
z dnia 29 czerwca 2010 r.

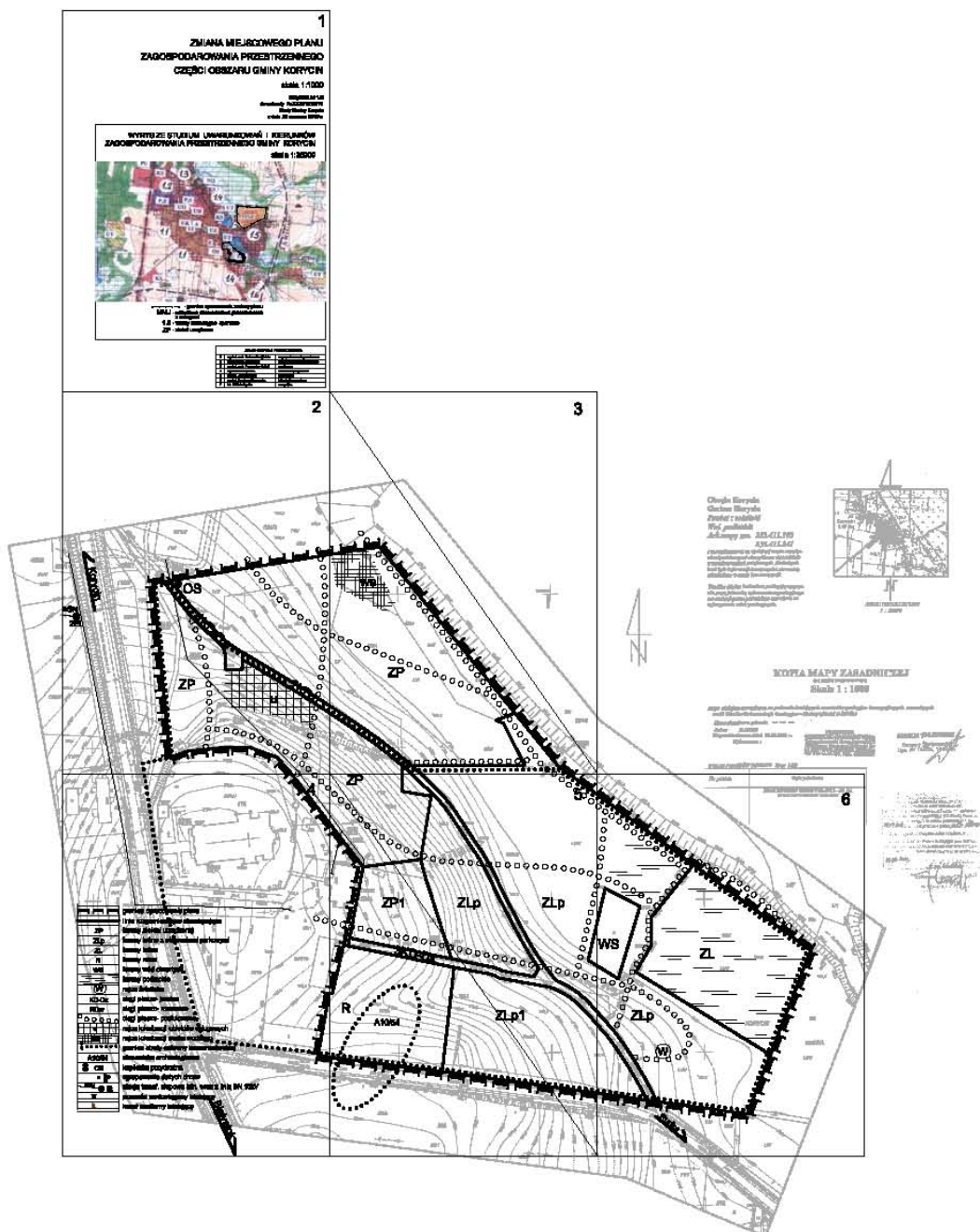


# UKŁAD ARKUSZY

w skali 1:1000

## ZMIANA MIEJSCOWEGO PLANU ZAGOSPODAROWANIA PRZESTRZENNEGO CZĘŚCI OBSZARU GMINY KORYCIN

Załącznik Nr 1/2  
do uchwały Nr XXXVI/224/10  
Rady Gminy Korycin  
z dnia 29 czerwca 2010 r.



**Załącznik Nr 3**

do uchwały Nr XXXVI/224/10  
Rady Gminy Korycin  
z dnia 29 czerwca 2010 r.

Rozstrzygnięcie o sposobie rozpatrzenia nieuwzględnionych przez Wójta Gminy Korycin uwag, wniesionych do projektu zmiany miejscowego planu zagospodarowania przestrzennego części obszaru gminy Korycin, w trakcie jego wyłożenia do publicznego wglądu w dniach od 18 marca do 12 kwietnia 2010 r. i 14 dni po jego wyłożeniu.

Na podstawie art. 20 ust. 1 ustawy z dnia 27 marca 2003 r. o planowaniu i zagospodarowaniu przestrzennym (Dz. U. Nr 80, poz. 717 z późn. zm.) Rada Gminy stwierdza, że do projektu zmiany miejscowego planu zagospodarowania przestrzennego części obszaru gminy Korycin nie wniesiono żadnych uwag w trybie przepisów art.17 pkt 10 i 11 ustawy.

**Załącznik Nr 4**

do uchwały Nr XXXVI/224/10  
Rady Gminy Korycin  
z dnia 29 czerwca 2010 r.

Rozstrzygnięcie o sposobie realizacji i finansowania inwestycji z zakresu infrastruktury technicznej wynikających z ustaleń planu, należących do zadań własnych gminy.

Na podstawie art. 20, ust. 1 ustawy z dnia 27 marca 2003 r. o planowaniu i zagospodarowaniu przestrzennym (Dz. U. Nr 80, poz. 717 ze zm.), Rada Gminy Korycin ustala sposób realizacji inwestycji z zakresu infrastruktury technicznej, zapisanych w zmianie miejscowego planu zagospodarowania przestrzennego części obszaru gminy Korycin, należących do zadań własnych gminy:

1. Nakłady na budowę ulic, ciągów pieszo-jezdných i parkingu..... 545 120 zł
2. Nakłady na budowę sieci kanalizacyjnej ..... 298 420 zł
3. Nakłady na budowę sieci wodociągowej .....111 220 zł

Razem..... 954 760 zł

w/g danych zawartych w prognozie skutków finansowych uchwalenia planu, obliczonych na podstawie cen obowiązujących w 2010 r.

Podane powyżej kwoty przewidują nakłady na realizację wymienionych zadań inwestycyjnych w latach 2010 -2019.

Zgodnie z przepisami o finansach publicznych, zasady finansowania planowanych inwestycji będą określone w budżecie gminy na ten rok, w którym planuje się realizację danej inwestycji. Czasokres obowiązywania planu jest bezterminowy.

2315

**UCHWAŁA NR XXXVI/167/10 RADY GMINY GIBY**

z dnia 30 czerwca 2010 r.

**w sprawie określenia zasad umarzania, odraczania i rozkładania na raty należności pieniężnych, mających charakter cywilnoprawny, przypadających Gminie Giby lub jej jednostkom podległym**

Na podstawie art. 59 ust. 1 ustawy z dnia 27 sierpnia 2009 r. o finansach publicznych (Dz. U. Nr 157 poz. 1240; z 2010 r. Nr 28, poz. 146) Rada Gminy Giby uchwala, co następuje:

§ 1. Określa się zasady umarzania, odraczania i rozkładania na raty należności pieniężnych mających charakter cywilnoprawnych, przypadających Gminie Giby lub jej jednostkom podległym, wobec osób fizycznych, osób prawnych, a także jednostek organizacyjnych nie posiadających osobowości prawnej, zwanych dalej dłużnikami.

§ 2. 1. Należność może być umorzona w całości lub w części, jeśli:

- 1) dłużnik osoba fizyczna, zmarł nie pozostawiając żadnego majątku albo pozostawił majątek niepodlegający egzekucji na podstawie odrębnych przepisów, lub pozostawił przedmioty codziennego użytku domowego, których łączna wartość nie przekracza kwoty 6.000,- zł,
- 2) należności nie ściągnięto w toku zakończonego postępowania likwidacyjnego lub upadłościowego,
- 3) dłużnik osoba prawna, został wykreślony z właściwego rejestru osób prawnych przy jednoczesnym braku majątku, z którego można by egzekwować należność, a odpowiedzialność z tytułu należności nie przechodzi z mocy prawa na osoby trzecie,
- 4) jednostka organizacyjna nieposiadająca osobowości prawnej uległa likwidacji,
- 5) sąd oddalił wniosek o ogłoszenie upadłości dłużnika, z przyczyn o których mowa w art. 13 ustawy z dnia 28 lutego 2003 r. Prawo upadłościowe i naprawcze (Dz. U. z 2009 r. Nr 135, poz. 1361 z późn. zm.) lub umorzył postępowanie upadłościowe z przyczyny określonej w art. 361 pkt 1 Prawa upadłościowego i naprawczego,
- 6) zachodzi uzasadnione przypuszczenie, że w postępowaniu egzekucyjnym nie uzyska się kwoty wyższej od kosztów dochodzenia i egzekucji tej należności lub postępowanie egzekucyjne okazało się nieskuteczne,
- 7) ściągnięcie należności zagraża ważnym interesom dłużnika, a w szczególności jego egzystencji albo podmiot wykonujący działalność pożytku publicznego wykaże, że ściągnięcie wierzytelności pozbawiłoby go możliwości realizacji zadania publicznego,
- 8) jest uzasadnione interesem publicznym,
- 9) wartość należności nie przekracza pięciokrotnej wartości kosztów upomnienia w postępowaniu egzekucyjnym w administracji.

2. Umorzenie należności może nastąpić na wniosek dłużnika lub z urzędu,

3. Decyzja o umarzaniu należności musi być poprzedzona postępowaniem wyjaśniającym, które wykaże przynajmniej jedną z przesłanek umorzenia wymienionych w ust. 1.

4. Umorzenie należności, za którą odpowiada solidarnie więcej niż jeden dłużnik, może nastąpić, gdy przynajmniej jedna z okoliczności uzasadniających umorzenie, wymienionych w ust. 1 zachodzi co do wszystkich dłużników.

§ 3. 1. Do umarzania należności uprawniony jest:



- 1) Wójt Gminy Giby jeśli kwota należności nie przekracza lub jest równa kwocie 10.000,00 zł;
- 2) Kierownik jednostki organizacyjnej gminy jeśli kwota należności nie przekracza lub jest równa kwocie 1.500 zł;
- 3) Wójt Gminy Giby po zasięgnięciu opinii Komisji Budżetu i Finansów, jeśli kwota przekracza sumę określoną w pkt. 1.

2. Przez kwotę należności, o której mowa w ust. 1, rozumie się należność główną wraz z odsetkami ustawowymi, a w przypadku zastrzeżenia odsetek umownych należność główną wraz z odsetkami umownymi.

3. Kwoty należności tego samego dłużnika wynikające z różnych tytułów nie ulegają kumulacji.

§ 4. 1. Wójt Gminy (kierownik jednostki) działając na zasadach określonych w § 3, na wniosek dłużnika, może jednorazowo odraczać terminy zapłaty całości lub części należności lub rozłożyć płatność całości lub części należności na raty na okres nie dłuższy niż 12 miesięcy licząc od dnia złożenia wniosku. Do wniosku należy dołączyć dokumenty potwierdzające sytuację ekonomiczną wnioskodawcy.

2. W przypadku zawarcia umowy w sprawie odroczenia lub rozłożenia na raty bieg naliczania odsetek zostaje przerwany w okresie od dnia złożenia wniosku do dnia wskazanego w umowie,

3. Jeśli dłużnik nie spłaci w terminie albo w pełnej wysokości należności, której j termin płatności odroczone, albo nie spłaci w pełnej wysokości ustalonych rat, należność pozostała do zapłaty staje się wymagalna natychmiast wraz z odsetkami ustawowymi lub umownymi liczonymi od pierwotnej daty wymagalności zobowiązania.

§ 5. Umarzanie należności, a także udzielanie ulg w ich spłaceniu, o których mowa w § 4 następuje w drodze umowy, ugody lub jednostronnego oświadczenia woli.

§ 6. Do umarzania lub udzielania ulg w spłacie należności przez przedsiębiorców, stosuje się dodatkowo przepisy ustawy z dnia 30 kwietnia 2004 r. o postępowaniu w sprawach dotyczących pomocy publicznej (Dz. U. z 2007 r. Nr 59, poz. 404 z późn zm.).

§ 7. Wykonanie uchwały powierza się Wójtowi Gminy.

§ 8. Uchwała wchodzi w życie po upływie 14 dni od daty jej ogłoszenia w Dzienniku Urzędowym Województwa Podlaskiego.

**Przewodniczący Rady Gminy**  
***Stanisław Bednarski***

2316

**UCHWAŁA NR XXVIII\125\10 RADY GMINY RUDKA**

z dnia 30 czerwca 2010 r.

**w sprawie szczegółowych zasad i trybu umarzania wierzytelności Gminy Rudka i jednostek organizacyjnych Gminy z tytułu należności pieniężnych mających charakter cywilnoprawny, udzielania innych ulg w spłaceniu tych należności, warunków dopuszczalności pomocy publicznej w przypadkach, w których ulga będzie stanowić pomoc publiczną oraz wskazania organów do tego uprawnionych**

Na podstawie art. 18 ust. 2 pkt. 15, art. 40 i art. 42 ustawy z dnia 8 marca 1990 r. o samorządzie gminnym (Dz. U. z 2001 r. Nr 142 poz. 1591, z 2002 r. Nr 23, poz. 220, Nr 62 poz. 558, Nr 113, poz. 984, Nr 153, poz. 1271, Nr 214, poz. 1806 z 2003 r. Nr 80, poz. 717, Nr 162, poz. 1568 z 2004 r. Nr 102, poz. 1055, Nr 116, poz. 1203, Nr 167, poz. 1759 z 2005 r. Nr 172, poz. 1441, Nr 175, poz. 1457 oraz z 2006 r. Nr 17, poz. 128 i Nr 181, poz. 1337, z 2007 r. Nr 48, poz. 327, Nr 138, poz. 974 i Nr 173, poz. 1218, z 2008 r. Nr 180, poz. 1111 i Nr 223, poz. 1458 oraz z 2009 r. Nr 52, poz. 420, Nr 157, poz. 1241, z 2010 r. Nr 28 poz. 142 i poz. 145, Nr 40 poz. 230) oraz art. 59 ust. 2 ustawy z dnia 27 sierpnia 2009 r. o finansach publicznych (Dz. U. Nr 157, poz. 1240 oraz z 2010 r. Nr 28 poz. 146) uchwała się, co następuje:

§ 1. Uchwała ma zastosowanie do umarzania wierzytelności Gminy Rudka oraz jednostek organizacyjnych podległych Gminie Rudka z tytułu należności pieniężnych mających charakter cywilnoprawny oraz udzielania innych ulg w spłaceniu tych należności:

- 1) jednostek budżetowych, w zakresie dochodów budżetu Gminy, a w przypadku, gdy jednostka dysponuje rachunkiem dochodów lub dochodów własnych, również tych dochodów,
- 2) instytucji kultury,

§ 2. Ilekroć w uchwale jest mowa o:

- 1) należności – rozumie się przez to należność pieniężną (należność główną) przypadającą od jednego dłużnika wraz z należnymi odsetkami i kosztami dochodzenia należności (należności uboczne) według stanu w chwili podejmowania decyzji, a jeżeli należność główna została zapłacona i pozostały do zapłaty odsetki i koszty – sumę tych należności ubocznych,
- 2) przeciętnym wynagrodzeniu – rozumie się przez to kwotę wynagrodzenia określoną w obwieszczeniu Prezesa Głównego Urzędu Statystycznego w celu naliczenia odpisu na zakładowy fundusz świadczeń socjalnych, dla roku poprzedzającego rok wydania decyzji o umorzeniu lub zastosowaniu innej ulgi, o której mowa w uchwale.

§ 3. 1) Wierzytelność może być umorzona w całości lub w części, jeżeli:

- 1) wierzytelności nie ściągnięto w toku zakońzonego postępowania likwidacyjnego, upadłościowego lub naprawczego,
- 2) nie można ustalić dłużnika,
- 3) dłużnik – osoba fizyczna - zmarł nie pozostawiając żadnego majątku lub pozostawił ruchomości nie podlegające egzekucji na podstawie odrębnych przepisów albo pozostawił przedmioty codziennego użytku domowego, których wartość nie przekracza kwoty stanowiącej 3 – krotności najniższego wynagrodzenia,
- 4) ściągnięcie wierzytelności zagraża ważnym interesom dłużnika, a w szczególności jego egzystencji lub przemawia za tym interes publiczny,
- 5) postępowanie egzekucyjne okazało się nieskuteczne lub zachodzi uzasadnione przypuszczenie, że w postępowaniu egzekucyjnym nie uzyska się kwoty wyższej od kosztów dochodzenia i egzekucji tej wierzytelności,
- 6) należność główna jest mniejsza lub równa podwójnej kwocie najniższego wpisu sądowego od pozwu,

- 7) dłużnik – osoba prawna – został wykreślony z właściwego rejestru osób prawnych przy jednoczesnym braku majątku, z którego można by egzekwować należność, a odpowiedzialność z tytułu należności nie przechodzi z mocy prawa na osoby trzecie,
  - 8) jednostka organizacyjna nieposiadająca osobowości prawnej uległa likwidacji,
  - 9) dotyczy odsetek od jednorazowo wpłaconej należności głównej.
- 2) Umorzenie wierzytelności, o której mowa w ust. 1 pkt. 1, 4, 5, 9 może nastąpić na wniosek dłużnika, a w przypadkach określonych w ust. 1 pkt. 1, 2, 3, 5, 6, 7 i 8 – również z urzędu.
  - 3) Osoby fizyczne obowiązane są dołączyć do wniosku dokumenty potwierdzające wysokość dochodów: zaświadczenie o wynagrodzeniu i zatrudnieniu z zakładu pracy, zaświadczenie z Powiatowego Urzędu Pracy o pobieraniu zasiłku dla bezrobotnych, potwierdzenie pobierania renty lub emerytury, zaświadczenie z GOPS o wysokości pobieranego zasiłku oraz inne dokumenty potwierdzające okoliczności zawarte we wniosku, a także dokumenty na żądanie Wójta Gminy Rudka lub Kierownika jednostki budżetowej.

§ 4. Organ właściwy do umarzania wierzytelności jest również uprawniony do umarzania odsetek oraz innych należności ubocznych.

§ 5. 1) W przypadkach uzasadnionych względami gospodarczymi lub społecznymi organ uprawniony na wniosek dłużnika może odroczyć termin zapłaty całości lub części wierzytelności lub rozłożyć płatność całości lub części wierzytelności na raty, biorąc pod uwagę możliwości płatnicze dłużnika oraz uzasadniony interes jednostki.

- 2) Okres odroczenia terminu płatności nie może być dłuższy niż 2 lata.
- 3) Okres spłaty należności rozłożonej na raty nie może być dłuższy niż 24 miesiące.
- 4) Od należności pieniężnej, której termin płatności odroczone lub którą rozłożono na raty, nie pobiera się odsetek za zwłokę za okres od zawarcia umowy, o której mowa w § 9 do upływu terminu zapłaty.
- 5) Jeżeli dłużnik nie spłaci w terminie albo w pełnej wysokości ustalonych rat, pozostała do spłaty należność staje się natychmiast wymagalna wraz z należnymi odsetkami za zwłokę, w tym również odsetkami, o których mowa w ust. 4.

§ 6. 1) Umorzenie należności pieniężnej, za którą odpowiada solidarnie więcej niż jeden dłużnik, może nastąpić, gdy okoliczności uzasadniające umorzenie zachodzą co do wszystkich zobowiązanych.

- 2) Umorzenie należności głównej pociąga za sobą umorzenie należności ubocznych. Jeżeli umorzenie dotyczy części należności głównej, w odpowiednim stosunku do tej należności podlegają umorzeniu należności uboczne.

§ 7. 1) Na wniosek zobowiązanego prowadzącego działalność gospodarczą w przypadkach określonych w § 3 ust.1 pkt 1, 4, 9, właściwy organ może umorzyć należność w całości albo części lub zastosować ulgi przewidziane w § 5, które:

- 1) nie stanowią pomocy publicznej,
  - 2) stanowią pomoc de minimis, z wyłączeniem pomocy de minimis w rolnictwie i rybołówstwie – w zakresie i na zasadach określonych w rozporządzeniu Komisji (WE) nr 1998/2006 z dnia 15 grudnia 2006 r. w sprawie stosowania art. 87 i 88 Traktatu do pomocy de minimis (Dz. Urz. EU L Nr 379 z 28.12.2006).
- 2) Przedsiębiorca ubiegający się o pomoc publiczną lub korzystający z niej przekazuje wraz z wnioskiem o udzielenie pomocy oświadczenie lub zaświadczenie o pomocy de minimis oraz informacje o każdej innej pomocy publicznej, jaką otrzymał w odniesieniu do tych samych kosztów kwalifikowanych z którymi związana jest udzielana pomoc de minimis, sprawozdanie finansowe za ostatni okres sprawozdawczy oraz zaświadczenie o stanie zobowiązań wobec Urzędu Skarbowego i ZUS oraz inne dokumenty potwierdzające okoliczności zawarte we wniosku, a także dokumenty na żądanie Wójta Gminy Rudka lub Kierownika jednostki budżetowej.

3) Przedsiębiorcy ubiegający się o udzielenie pomocy publicznej oraz korzystający z takiej pomocy przedkładają oświadczenia, iż nie znajdują się w trudnej sytuacji ekonomicznej.

§ 8. 1) Do umarzania, rozkładania na raty i odraczania terminów płatności należności pieniężnych uprawniony jest:

- 1) Wójt Gminy Rudka,
- 2) kierownicy jednostek organizacyjnych Gminy do wysokości 2 – krotnego przeciętnego wynagrodzenia.

§ 9. Umarzanie wierzytelności oraz udzielanie ulg, o których mowa w § 5 ust. 1 następuje na podstawie przepisów prawa cywilnego w formie zawarcia porozumienia, umowy lub jednostronnego oświadczenia woli wierzyciela.

§ 10. Uprawniony organ może cofnąć swoją decyzję o umorzeniu lub udzieleniu ulg w spłacaniu należności, jeżeli wyjdzie na jaw, że dowody, na podstawie których należności umorzono lub udzielono ulg w ich spłacaniu, okazały się fałszywe, bądź że decyzja została wydana w wyniku przestępstwa, albo, że dłużnik wprowadził ten organ w błąd, co do okoliczności, które stanowiły podstawę podjęcia decyzji.

§ 11. 1) Wójt Gminy Rudka przedstawia Radzie Gminy Rudka zbiorcze sprawozdanie z udzielonych ulg i umorzeń w informacji o przebiegu wykonania budżetu Gminy Rudka za I półrocze danego roku i w sprawozdaniu z wykonania budżetu Gminy Rudka za dany rok budżetowy, na podstawie informacji złożonych przez kierowników jednostek organizacyjnych Gminy Rudka.

2) Dane w sprawozdaniach, o których mowa w ust. 1 wykazuje się narastająco od początku roku.

§ 12. Wykonanie uchwały powierza się Wójtowi Gminy Rudka.

§ 13. Traci moc uchwała Nr VII/27/07 Rady Gminy Rudka z dnia 29 czerwca 2007 r. w sprawie szczegółowych zasad i trybu umarzania, odraczania i rozkładania na raty należności pieniężnych Gminy Rudka oraz jej jednostek organizacyjnych, do których nie stosuje się przepisów ustawy - Ordynacja podatkowa oraz wskazania organów do tego uprawnionych.

§ 14. Uchwała wchodzi w życie po upływie 14 dni od ogłoszenia w Dzienniku Urzędowym Województwa Podlaskiego.

**Przewodniczący Rady Gminy**  
***Bogdan Kresso***

2317

**UCHWAŁA NR XXVIII/184/2010 RADY GMINY SZTABIN**

z dnia 30 czerwca 2010 r.

**w sprawie wymagań, jakie powinien spełniać przedsiębiorca ubiegający się o uzyskanie zezwolenia na świadczenie usług w zakresie odbierania odpadów komunalnych od właścicieli nieruchomości, opróżniania zbiorników bezodpływowych i transportu nieczystości ciekłych**

Na podstawie art. 18 ust. 2 pkt 15, art. 40 ust. 1, art. 41 i art. 42 ustawy z dnia 8 marca 1990 r. o samorządzie gminnym (tekst jednolity Dz. U. z 2001 r., Nr 142, poz. 1591; Dz. U. z 2002 r., Nr 23, poz. 220, Nr 62, poz. 558, Nr 113, poz. 984, Nr 153, poz. 1271, Nr 214, poz. 1806; Dz. U. z 2003r., Nr 80, poz. 717, Nr 162, poz. 1568; Dz. U. z 2004 r., Nr 102, poz. 1055, Nr 116, poz. 1203; Dz. U. z 2005r., Nr 172, poz. 1441; Dz. U. z 2006 r., Nr 17, poz. 128, Nr 175, poz. 1457, Nr 181, poz. 1337; Dz. U. z 2007 r., Nr 48, poz. 327, Nr 138, poz. 974, Nr 173, poz. 1218, z 2008 r., Dz. U. Nr 180, poz. 1111, Nr 223, poz. 1458, z 2009 r., Nr 52, poz. 420, Nr 157, poz. 1241, z 2010 r., Nr 28, poz. 142, Nr 28, poz. 146 ), oraz art. 7 ust. 3a ustawy z dnia 13 października 1996 r. o utrzymaniu czystości i porządku w gminach (Dz. U. z 2005 r., Nr 236, poz. 2008, z 2006 r., Nr 144, poz. 1042, z 2008 r., Nr 223, poz. 1464, z 2009 r., Nr 18, poz. 97, Nr 79, poz. 666, Nr 92, poz. 753 i Nr 215, poz. 1664, z 2010 r., Nr 47, poz. 278) Rada Gminy Sztabin uchwala co następuje:

§ 1. Ustala się, że na terenie Gminy Sztabin przedsiębiorca ubiegający się o uzyskanie zezwolenia w zakresie odbierania odpadów komunalnych od właścicieli nieruchomości powinni spełniać następujące wymagania:

- 1) Posiadać aktualny wpis do Rejestru Przedsiębiorców w Krajowym Rejestrze Sądowym lub wpis do Ewidencji Działalności Gospodarczej.
- 2) Posiadać zaplecze techniczno - biurowe, udokumentowane tytułem prawnym do dysponowania nieruchomością:
  - a) wyposażone w miejsca do garażowania, mycia pojazdów oraz pojemników,
  - b) umożliwiające czasowe gromadzenie i przesortowanie odpadów,
  - c) posiadające wyznaczone stanowisko i urządzenia do odbioru odpadów wielkogabarytowych i niebezpiecznych.
- 3) Dysponować specjalistycznymi środkami transportu przystosowanymi do bezpyłowego odbierania odpadów komunalnych z urządzeń przeznaczonych do gromadzenia tych odpadów, o których mowa w Uchwale Nr XXV/215/06 Rady Gminy Sztabin z dnia 3 marca 2006r. w sprawie regulaminu utrzymania czystości i porządku na terenie Gminy Sztabin.
- 4) Pojazdy służące do odbierania odpadów komunalnych powinny spełniać wymagania określone w ustawie z dnia 20 czerwca 1997r. Prawo o ruchu drogowym (Dz. U. z 2005 r., Nr 108, poz. 908 z póź. zm.) oraz dodatkowo:
  - a) powinny być czyste,
  - b) powinny być oznakowane w sposób trwały, a oznakowanie powinno zawierać informację o przedsiębiorcy,
  - c) powinny być przystosowane do odbierania odpadów komunalnych zmieszanych i odpadów segregowanych, w tym wielkogabarytowych, niebezpiecznych i biodegradowalnych.
- 5) Liczba i stan techniczny pojazdów posiadanych przez przedsiębiorcę musi zapewnić ciągłość i nieprzerwalność usług odbioru odpadów komunalnych.
- 6) Dysponowanie sprawnymi technicznie urządzeniami do wyposażenia nieruchomości w postaci:
  - a) pojemników do gromadzenia odpadów komunalnych niesegregowanych,
  - b) pojemników do selektywnej zbiórki odpadów dla poszczególnych rodzajów odpadów,
  - c) worki z tworzywa sztucznego do selektywnej zbiórki odpadów dla poszczególnych rodzajów odpadów,
  - d) kontenery do gromadzenia odpadów wielkogabarytowych.

- 7) Posiadanie możliwości organizacyjnych i technicznych umożliwiających zorganizowanie i wprowadzenie w życie selektywnego, zindywidualizowanego odbioru odpadów zebranych selektywnie, tj. surowców wtórnych (szkło, makulatura, plastik) - w systemie workowym; biodegradowalnych; niebezpiecznych; elektrycznych; wielkogabarytowych.
- 8) Postępowanie z zebranymi surowcami oraz wygląd pojemników i worków na surowce wtórne powinny być zgodne z przepisami określającymi szczegółowe zasady postępowania z odpadami opakowaniowymi.
- 9) Zawarcie umowy lub posiadanie pisemnego zapewnienia potwierdzającego gotowość odbioru odpadów komunalnych przez przedsiębiorcę (zakład) posiadającego zezwolenie na prowadzenie działalności w zakresie odzysku lub unieszkodliwiania odpadów.
- 10) Przekazywanie wszystkich odebranych od właścicieli nieruchomości odpadów komunalnych za pokwitowaniem (karty przekazania odpadów wg wzoru zawartego w przepisach szczególnych dotyczących wzorów dokumentów stosowanych na potrzeby ewidencji odpadów).
- 11) Posiadanie aktualnej decyzji na transport odpadów.
- 12) W zakresie zawierania umów oraz prowadzenia dokumentacji wykonywanej działalności:
  - a) zawieranie umów na odbieranie odpadów komunalnych z właścicielami nieruchomości, dla których świadczone są usługi,
  - b) wystawienie zleciodawcy dokumentu potwierdzającego wykonanie usługi,
  - c) prowadzenie wykazu zawartych umów na odbiór odpadów komunalnych od właścicieli nieruchomości,
  - d) ewidencjonowanie na indywidualnych kontach ilości odpadów zebranych selektywnie,
  - e) prowadzenie szczegółowej dokumentacji wykonywanych usług umożliwiającej wyliczenie średniego poziomu odzysku oraz ilości zebranych odpadów.

§ 2. Przedsiębiorca, o którym mowa w §1 jest zobowiązany do przekazywania odpadów komunalnych w celu odzysku lub unieszkodliwiania:

- 1) Nie podlegających selekcji - na składowisko posiadające stosowne zezwolenia.
- 2) Zebranych selektywnie - podmiotom prowadzącym działalność w zakresie odzysku lub unieszkodliwiania, posiadającym stosowne zezwolenie.

§ 3. Przedsiębiorca ubiegający się o uzyskanie zezwolenia na świadczenie usług w zakresie opróżniania zbiorników bezodpływowych i transportu nieczystości ciekłych powinien spełniać następujące wymagania:

- 1) Posiadać aktualny wpis do rejestru Przedsiębiorców w Krajowym Rejestrze Sądowym lub wpis do Ewidencji Działalności Gospodarczej.
- 2) Posiadać zaplecze techniczno - biurowe, udokumentowane tytułem prawnym do dysponowania nieruchomością:
  - a) wyposażone w miejsca do garażowania i mycia pojazdów.
- 3) Posiadanie homologowanego pojazdu asenizacyjnego oraz spełnienie wymagań zawartych w rozporządzeniu Ministra Infrastruktury z dnia 12 listopada 2002r. w sprawie wymagań dla pojazdów asenizacyjnych.
- 4) Pojazdy służące do odbierania odpadów komunalnych powinny spełniać wymagania określone w ustawie z dnia 20 czerwca 1997r. Prawo o ruchu drogowym (Dz. U. z 2005 r., Nr 108, poz. 908 z póź. zm) oraz dodatkowo:
  - a) powinny być czyste,
  - b) powinny być oznakowane w sposób trwały i umożliwiający identyfikację świadczącego usługi.
- 5) Liczba i stan techniczny pojazdów posiadanych przez przedsiębiorcę musi zapewnić ciągłość i nieprzerwalność usług odbioru w zakresie opróżniania zbiorników bezodpływowych i transportu nieczystości ciekłych.

- 6) Zawarcie umowy lub uzyskanie pisemnego zapewnienia potwierdzającego gotowość odbioru nieczystości ciekłych przez oczyszczalnię ścieków lub punkt zlewny.
- 7) Przekazywanie nieczystości ciekłych od właścicieli nieruchomości na punkt zlewny lub oczyszczalnię ścieków za pokwitowaniem. Przedsiębiorca wykonujący usługi ma obowiązek wystawiania rachunku, a na żądanie właściciela nieruchomości wystawiania faktury VAT za usuwanie nieczystości.
- 8) W zakresie zawierania umów oraz prowadzenia dokumentacji wykonywanej działalności:
  - a) w zakresie umów na odbieranie nieczystości ciekłych z właścicielami nieruchomości dla których są świadczone usługi opróżniania zbiorników bezodpływowych,
  - b) wystawianie zleceniodawcy dokumentu potwierdzającego wykonanie usługi, który w swej treści powinien zawierać dane pozwalające ustalić datę świadczenia usługi oraz objętość odebranych nieczystości ciekłych,
  - c) prowadzenie wykazu umów zawartych na odbiór nieczystości ciekłych od właścicieli nieruchomości.

§ 4. Przedsiębiorca ubiegający się o uzyskanie zezwolenia w zakresie odbierania odpadów komunalnych od właścicieli nieruchomości, opróżniania zbiorników bezodpływowych i transportu nieczystości ciekłych winien wykazać się brakiem zaległości podatkowych i zaległości w płaceniu składek na ubezpieczenie zdrowotne lub społeczne.

§ 5. Wymagania określone w niniejszej uchwale nie zwalniają przedsiębiorcy z obowiązku spełnienia innych wymagań wynikających z odrębnych przepisów prawa, w tym przepisów prawa miejscowego ustanowionego przez Radę Gminy Sztabin.

§ 6. Opłaty pobierane przez przedsiębiorcę za świadczone usługi nie mogą przekraczać górnych stawek opłat wynikających z uchwały Nr XXVIII/232/06 Rady Gminy Sztabin z dnia 31 sierpnia 2006r. w sprawie określenia górnych stawek opłat w zakresie odbierania odpadów komunalnych oraz opróżniania zbiorników bezodpływowych i transportu nieczystości ciekłych.

§ 7. Wykonanie uchwały powierza się Wójtowi Gminy Sztabin.

§ 8. Uchwała wchodzi w życie po upływie 14 dni od daty ogłoszenia w Dzienniku Urzędowym Województwa Podlaskiego.

**Przewodniczący Rady**  
***Paweł Karp***

---

Egzemplarze bieżące oraz z lat ubiegłych można zamówić i nabyć:

1) w Biurze Obsługi Urzędu Podlaskiego Urzędu Wojewódzkiego w Białymstoku p. 39, tel. 85 743-95-52;

2) prenumerata na podstawie nadesłanego zamówienia (płatne z góry): kwartalna 869,59 zł (w tym 7 % VAT), półroczna 1.739,18 zł (w tym 7 % VAT). Należność za prenumeratę z określeniem kwartału należy wpłacać na konto NBP O/O Białystok 94 1010 1049 0000 3922 3100 0000 Wydział Finansów i Budżetu Podlaskiego Urzędu Wojewódzkiego w Białymstoku

Zbiory Dziennika Urzędowego wraz ze skorowidzami są do wglądu w Redakcji Dziennika Urzędowego Województwa Podlaskiego, ul. A. Mickiewicza 3, 15-213 Białystok, p. 231, tel./fax: 85 743-93-25 Treść wydawanych dzienników dostępna jest w Internecie na stronie [http://www.bialystok.uw.gov.pl/PUWMCMS/Dziennik\\_Urzedowy/](http://www.bialystok.uw.gov.pl/PUWMCMS/Dziennik_Urzedowy/)

---

**Wydawca:** Wojewoda Podlaski

**Redakcja:** Wydział Nadzoru i Kontroli Podlaskiego Urzędu Wojewódzkiego w Białymstoku,  
Redakcja Dziennika Urzędowego Województwa Podlaskiego, 15-213 Białystok, ul. A. Mickiewicza 3,  
tel. 85 743-93-75, e-mail: [tkoczta@bialystok.uw.gov.pl](mailto:tkoczta@bialystok.uw.gov.pl)

**Skład, druk:** Podlaski Urząd Wojewódzki w Białymstoku 15-213 Białystok, ul. A. Mickiewicza 3,  
tel. 85 743-95-06, e-mail: [amatusiak@poczta.bialystok.uw.gov.pl](mailto:amatusiak@poczta.bialystok.uw.gov.pl)

**Kolportaż:** Podlaski Urząd Wojewódzki w Białymstoku, Biuro Obsługi Urzędu  
15-213 Białystok, ul. A. Mickiewicza 3, tel. 85 743-95-52, e-mail: [jwaszkiewicz@bialystok.uw.gov.pl](mailto:jwaszkiewicz@bialystok.uw.gov.pl)

---

Tłoczono z polecenia Wojewody Podlaskiego  
w Podlaskim Urzędzie Wojewódzkim w Białymstoku, ul. A. Mickiewicza 3

---

nakład 35 egz.

PL ISSN 1508-4809

**Cena** 16,78 zł (w tym 7% VAT)