



DZIENNIK URZĘDOWY

WOJEWÓDZTWA PODLASKIEGO

Białystok, dnia 26 lipca 2011 r.

Nr 196

TREŚĆ:

Poz.:

UCHWAŁA RADY POWIATU

- 2375** – nr IX/68/11 Rady Powiatu Sejneńskiego z dnia 29 czerwca 2011 r. w sprawie ustalenia wysokości opłat i kosztów związanych z usunięciem i przechowywaniem pojazdów 18559

UCHWAŁY RADY MIASTA

- 2376** – nr VIII/49/11 Rady Miasta Hajnówka z dnia 29 czerwca 2011 r. w sprawie Miejscowego planu zagospodarowania przestrzennego części miasta Hajnówka obejmującego obszar położony w Hajnówce przy ul. Żabia Górka, na działkach o nr geodezyjnych: 1012/25, 1012/17, 1012/27, 1012/26, 1012/9 .. 18561

- 2377** – nr VIII/50/11 Rady Miasta Hajnówka z dnia 29 czerwca 2011 r. w sprawie miejscowego planu zagospodarowania przestrzennego części miasta Hajnówka obejmującego obszar położony w Hajnówce przy ul. Słowackiego, na działkach o nr geodezyjnych: 2680/24, 2680/25 18574

- 2378** – nr VIII/51/11 Rady Miasta Hajnówka z dnia 29 czerwca 2011 r. w sprawie miejscowego planu zagospodarowania przestrzennego części miasta Hajnówka obejmującego obszar położony w Hajnówce przy ul. Warszawskiej, na działkach o nr geodezyjnych: 2676/13, 2678, 2676/4, 2676/10 18591

UCHWAŁY RAD MIEJSKICH

- 2379** – nr XI/84/2011 Rady Miejskiej w Suwałkach z dnia 21 czerwca 2011 r. w sprawie kryteriów i trybu przyznawania nagród dla nauczycieli ze środków specjalnego funduszu nagród 18603

- 2380** – nr VII/33/11 Rady Miejskiej w Nowogrodzie z dnia 28 czerwca 2011 r. w sprawie ustanowienia użytku ekologicznego 18607

UCHWAŁY RAD GMIN

- 2381** – nr VI/44/11 Rady Gminy Augustów z dnia 15 czerwca 2011 r. w sprawie ustalenia szczegółowych warunków przyznawania oraz odpłatności za usługi opiekuńcze i specjalistyczne usługi opiekuńcze z wyłączeniem specjalistycznych usług opiekuńczych dla osób z zaburzeniami psychicznymi oraz warunków częściowego lub całkowitego zwolnienia od opłat i trybu ich pobierania 18609

- 2382** – nr VIII.38.2011 Rady Gminy Szudziałowo z dnia 17 czerwca 2011 r. w sprawie likwidacji gminnej jednostki budżetowej pod nazwą „Zakład Produkcji Galanterii Betonowej „Sudovia” 18611

- 2383** – nr VIII/43/11 Rady Gminy Przerośl z dnia 27 czerwca 2011 r. w sprawie zmiany statutu Gminnego Ośrodka Kultury Sportu i Turystyki w Przerośli 18612

- 2384** - nr VII/44/11 Rady Gminy Przerośl z dnia 27 czerwca 2011 r. w sprawie zmiany uchwały poboru podatków i opłat w drodze inkasa 18613
- 2385** - nr IX/56/11 Rady Gminy Dobrzyniewo Duże z dnia 28 czerwca 2011 r. w sprawie szczegółowych warunków przyznawania i odpłatności za usługi opiekuńcze i specjalistyczne usługi opiekuńcze, z wyłączeniem specjalistycznych usług opiekuńczych dla osób z zaburzeniami psychicznymi oraz szczegółowych warunków częściowego lub całkowitego zwolnienia od opłat, jak również tryb ich pobierania 18614
- 2386** - nr IX/57/11 Rady Gminy Dobrzyniewo Duże z dnia 28 czerwca 2011 r. w sprawie ustalenia statutu Gminnego Centrum Kultury w Dobrzyniewie Dużym 18616
- 2387** - nr V/44/2011 Rady Gminy Śniadowo z dnia 28 czerwca 2011 r. w sprawie trybu i sposobu powoływania i odwoływania członków zespołu interdyscyplinarnego oraz szczegółowych warunków jego funkcjonowania .. 18619
- 2388** - nr V/46/2011 Rady Gminy Śniadowo z dnia 28 czerwca 2011 r. w sprawie upoważnienia Kierownika Ośrodka Pomocy Społecznej w Śniadowie do prowadzenia spraw z zakresu przyznawania pomocy materialnej o charakterze socjalnym 18620
- 2389** - nr V/47/2011 Rady Gminy Śniadowo z dnia 28 czerwca 2011 r. w sprawie ustalenia liczby punktów sprzedaży napojów alkoholowych oraz zasad usytuowania miejsc sprzedaży i podawania napojów alkoholowych na terenie gminy 18621
- ROZSTRZYGNĘCIA NADZORCZE WOJEWODY PODLASKIEGO**
- 2390** - nr NK-II.4131.2.89.2011.AŁ Wojewody Podlaskiego z dnia 19 lipca 2011 r. stwierdzające nieważność uchwały Nr IX/41/11 Rady Miasta Sejny z dnia 14 czerwca 2011 r. w sprawie ustalenia opłat za świadczenia udzielane przez Przedszkole Miejskie Nr 1 prowadzone przez Miasto Sejny 18622
- 2391** - nr NK-II.4131.2.90.2011.ACh Wojewody Podlaskiego z dnia 20 lipca 2011 r. stwierdzające nieważność uchwały Nr XII/53/11 Rady Miejskiej w Stawiskach z dnia 24 czerwca 2011 r. w sprawie ustalenia wysokości opłat za świadczenia wykraczające poza zakres podstawy programowej w Miejskim Przedszkolu w Stawiskach 18624
- 2392** - nr NK-II.4131.2.87.2011.AŁ Wojewody Podlaskiego z dnia 21 lipca 2011 r. stwierdzające nieważność części uchwały Nr VI/44/11 Rady Gminy Augustów z dnia 15 czerwca 2011 roku w sprawie ustalenia szczegółowych warunków przyznawania oraz odpłatności za usługi opiekuńcze i specjalistyczne usługi opiekuńcze z wyłączeniem specjalistycznych usług opiekuńczych dla osób z zaburzeniami psychicznymi oraz warunków częściowego lub całkowitego zwolnienia od opłat i trybu ich pobierania 18626
-

2375

UCHWAŁA NR IX/68/11 RADY POWIATU SEJNEŃSKIEGO

z dnia 29 czerwca 2011 r.

w sprawie ustalenia wysokości opłat i kosztów związanych z usunięciem i przechowywaniem pojazdów

Na podstawie art. 12 pkt 7 ustawy z dnia 5 czerwca 1998 r. o samorządzie powiatowym (Dz. U. z 2001 r., Nr 142, poz. 1592; z 2002 r. Nr 23, poz. 220, Nr 62, poz. 558, Nr 113, poz. 984, Nr 200, poz. 1688, Nr 214, poz. 1806; z 2003 r. Nr 153, poz. 1271, Nr 162, poz. 1568; z 2004 r. Nr 102, poz. 1055; z 2007 r. Nr 173, poz. 1218, z 2008 r. Nr 180, poz. 1111, Nr 223, poz. 1458, z 2009 r. Nr 92, poz. 753, z 2010 r. Nr 28, poz. 142, Nr 28, poz. 146, Nr 40, poz. 230, Nr 106, poz. 675, z 2011 r. Nr 21, poz. 113) oraz art. 130a ust. 6 ustawy z dnia 20 czerwca 1997 r. Prawo o ruchu drogowym (Dz. U. z 2005 r. Nr 108, poz. 908, Nr 109, poz. 925, Nr 175, poz. 1462, Nr 179, poz. 1486, Nr 180, poz. 1494 i 1497, z 2006 r. Nr 17, poz. 141, Nr 104, poz. 708 i 711, Nr 190, poz. 1400, Nr 191, poz. 1410, Nr 235, poz. 1701, z 2007 r. Nr 52, poz. 343, Nr 57, poz. 381, Nr 99, poz. 661, Nr 123, poz. 845, Nr 176, poz. 1238, z 2008 r. Nr 37, poz. 214, Nr 100, poz. 649, Nr 163, poz. 1015, Nr 209, poz. 1320, Nr 220, poz. 1411 i 1426, Nr 223, poz. 1461 1462, Nr 234, poz. 1573 i 1574, z 2009 r. Nr 3, poz. 11, Nr 18, poz. 97, Nr 79, poz. 663, Nr 91, poz. 739, Nr 92, poz. 753, Nr 97, poz. 802, Nr 97, poz. 803, Nr 98, poz. 817, Nr 168, poz. 1323, z 2010 r. Nr 40, poz. 230, Nr 43, 246, Nr 122, poz. 827, Nr 151, poz. 1013, Nr 152, poz. 1018, Nr 182, poz. 1228, Nr 219, poz. 1443, Nr 225, poz. 1466, Nr 257, poz. 1726, z 2011 r. 30, poz. 151, Nr 92, poz. 530, Nr 120, poz. 585) Rada Powiatu uchwala, co następuje:

§ 1. Ustala się wysokość opłat za czynności związane z usuwaniem pojazdów z dróg na terenie Powiatu Sejneńskiego i przechowywanie tych pojazdów na parkingu strzeżonym, w brzmieniu określonym w pkt 1 i 2 załącznika do uchwały.

§ 2. 1. Ustala się wysokość kosztów powstałych w wyniku wydawania dyspozycji usunięcia pojazdu, a następnie odstąpienia od jego usunięcia, w brzmieniu określonym w pkt 3 załącznika do uchwały.

2. Naliczanie kosztów następuje w przypadku dojazdu do miejsca zdarzenia.

§ 3. Wykonanie uchwały powierza się Zarządowi Powiatu.

§ 4. Traci moc Uchwała Nr XIV/96/07 Rady Powiatu w Sejnach z dnia 28 grudnia 2007 r. w sprawie ustalenia wysokości opłat za usuwanie pojazdów z dróg przez jednostkę wyznaczoną przez Starostę oraz za parkowanie tych pojazdów na parkingu strzeżonym prowadzonym przez tą jednostkę.

§ 5. Uchwała wchodzi w życie z dniem 21 sierpnia 2011 r. i podlega ogłoszeniu w Dzienniku Urzędowym Województwa Podlaskiego.

**Przewodniczący Rady
Andrzej Szturgulewski**

Załącznik

do uchwały Nr IX/68/11
Rady Powiatu Sejneńskiego
z dnia 29 czerwca 2011 r.

1) Stawki opłat za usuwanie pojazdu :

Rodzaj pojazdu	Opłata w zł. brutto
rower i motorower	100
motocykl	200
pojazd o dopuszczalnej masie całkowitej do 3.5 t	440
pojazd o dopuszczalnej masie całkowitej powyżej 3.5 t do 7.5 t	550
pojazd o dopuszczalnej masie całkowitej powyżej 7.5 t do 16 t	780
pojazd o dopuszczalnej masie całkowitej powyżej 16 t	1150
pojazd przewożący materiały niebezpieczne	1400

2) stawki opłat za przechowywanie pojazdu na parkingu .

Rodzaj pojazdu	Opłata w zł brutto za każdą rozpoczętą dobę przechowywania
rower i motorower	15
motocykl	22
pojazd o dopuszczalnej masie całkowitej do 3.5 t	33
pojazd o dopuszczalnej masie całkowitej powyżej 3.5 t do 7.5 t	45
pojazd o dopuszczalnej masie całkowitej powyżej 7.5 t do 16 t	65
pojazd o dopuszczalnej masie całkowitej powyżej 16 t	120
pojazd przewożący materiały niebezpieczne	180

3) Koszty powstałe w wyniku odstąpienia od usunięcia pojazdu:

a) w przypadku dojazdu do miejsca zdarzenia :

Rodzaj pojazdu	Opłata w zł. brutto
pojazd o dopuszczalnej masie całkowitej do 3.5 t	50
pojazd o dopuszczalnej masie całkowitej powyżej 3.5 t	100

b) w przypadku dojazdu i załadunku pojazdu :

Rodzaj pojazdu	Opłata w zł. brutto
rower i motorower	50
motocykl	50
pojazd o dopuszczalnej masie całkowitej do 3.5 t	150
pojazd o dopuszczalnej masie całkowitej powyżej 3.5 t do 7.5 t	250
pojazd o dopuszczalnej masie całkowitej powyżej 7.5 t do 16 t	250
pojazd o dopuszczalnej masie całkowitej powyżej 16 t	500
pojazd przewożący materiały niebezpieczne	500

2376

UCHWAŁA NR VIII/49/11 RADY MIASTA HAJNÓWKA

z dnia 29 czerwca 2011 r.

w sprawie Miejscowego planu zagospodarowania przestrzennego części miasta Hajnówka obejmującego obszar położony w Hajnówce przy ul. Żabia Górka, na działkach o nr geodezyjnych: 1012/25, 1012/17, 1012/27, 1012/26, 1012/9

Na podstawie art. 18 ust. 2, pkt 5 ustawy z dnia 8 marca 1990 r. o samorządzie gminnym (Dz. U. z 2001 r. Nr 142, poz. 1591; z 2002 r. Nr 23, poz. 220, Nr 62, poz. 558, Nr 113, poz. 984, Nr 153, poz. 1271, Nr 214, poz. 1806; z 2003 r. Nr 80, poz. 717, Nr 162, poz. 1568; z 2004 r. Nr 102, poz. 1055, Nr 116, poz. 1203, Nr 167, poz. 1759, z 2005 r. Nr 172, poz. 1441, Nr 175, poz. 1457, z 2006 r. Nr 17, poz. 128, Nr 181, poz. 1337; z 2007 r. Nr 48, poz. 327, Nr 138, poz. 974 i Nr 173, poz. 1218; z 2008 r. Nr 180, poz. 1111; Nr 223, poz. 1458; z 2009 r. Nr 52, poz. 420, Nr 157, poz. 1241; z 2010 r. Nr 28, poz. 142 i 146, Nr 40, poz. 230, Nr 106, poz. 675), oraz art. 20, ust. 1 ustawy z dnia 27 marca 2003 r. o planowaniu i zagospodarowaniu przestrzennym (Dz. U. Nr 80, poz. 717; z 2004 r. Nr 6, poz. 41, Nr 141, poz. 1492; z 2005 r. Nr 113, poz. 954, Nr 130, poz. 1087; z 2006 r. Nr 45, poz. 319, Nr 225, poz. 1635; z 2007 r. Nr 127, poz. 880; z 2008 r. Nr 199, poz. 1227, Nr 201, poz. 1237, Nr 220, poz. 1413; z 2010 r. Nr 24, poz. 124, Nr 75, poz. 474, Nr 106, poz. 675, Nr 119, poz. 804, Nr 130, poz. 871, Nr 149, poz. 996, Nr 155, poz. 1043, z 2011 r. Nr 32, poz. 159) i art. 7 ust. 1 ustawy z dnia 3 lutego 1995 r. o ochronie gruntów rolnych i leśnych (Dz. U. z 2004 r. Nr 121, poz. 1266; z 2005 r. Nr 175, poz. 1462; z 2006 r. Nr 12, poz. 63; z 2007 r. Nr 75, poz. 493, Nr 80, poz. 541, Nr 191, poz. 1374, z 2008 r. Nr 237, poz. 1657; z 2009 r. Nr 1, poz. 3, Nr 115, poz. 967, Nr 157, poz. 1241), uchwała się, co następuje:

DZIAŁ I

Przepisy ogólne

§ 1. 1. Uchwała się miejscowy plan zagospodarowania przestrzennego części miasta Hajnówka, obejmujący teren przeznaczony pod zabudowę przemysłowo-usługową, przy ul. Żabia Górka, na działkach o nr geodezyjnych: 1012/25, 1012/17, 1012/27, 1012/26, 1012/9, składający się z:

- 1) części tekstowej planu, stanowiącej treść niniejszej uchwały,
- 2) rysunku planu w skali 1 : 500, stanowiącego załącznik nr 1 do niniejszej uchwały.

§ 2. 1. Integralną częścią niniejszej uchwały są również :

- 1) załącznik nr 2 – stwierdzenie zgodności ustaleń „miejscowego planu zagospodarowania przestrzennego części miasta Hajnówka obejmujący teren przeznaczony pod zabudowę przemysłowo-usługową, przy ul. Żabia Górka, na działkach o nr geodezyjnych: 1012/25, 1012/17, 1012/27, 1012/26, 1012/9.”, ze „Studium uwarunkowań i kierunków zagospodarowania przestrzennego miasta Hajnówka” uchwalonym uchwałą Nr XXX/182/05 Rady Miasta Hajnówka z dnia 30 listopada 2005 r., zmienionego Uchwałą Nr VII/44/11 Rady Miasta Hajnówka z dnia 25 maja 2011 r.,
- 2) załącznik nr 3 - rozstrzygnięcie o sposobie rozpatrzenia uwag wniesionych do projektu „miejscowego planu zagospodarowania przestrzennego części miasta Hajnówka obejmujący teren przeznaczony pod zabudowę przemysłowo-usługową, przy ul. Żabia Górka, na działkach o nr geodezyjnych: 1012/25, 1012/17, 1012/27, 1012/26, 1012/9.”
- 3) załącznik nr 4 – określający sposób realizacji zapisanych w miejscowym planie zagospodarowania przestrzennego części miasta Hajnówka obejmujący teren przeznaczony pod zabudowę przemysłowo-usługową, przy ul. Żabia Górka, na działkach o nr geodezyjnych: 1012/25, 1012/17, 1012/27, 1012/26, 1012/9.”, inwestycji z zakresu infrastruktury technicznej, które należą do zadań własnych miasta Hajnówka oraz zasady ich finansowania.

§ 3. 1. Podstawę opracowania miejscowego planu zagospodarowania przestrzennego stanowi:

- 1) uchwała Nr XVII/104/08 Rady Miasta Hajnówka z dnia 25 czerwca 2008 r. w sprawie przystąpienia do sporządzenia zmiany „Miejscowego planu zagospodarowania przestrzennego Obszar 3 „Hajnówka - Wschód”; dla obszaru obejmującego teren przeznaczony pod zabudowę przemysłowo-usługową, przy ul. Żabia Górka, na działkach o nr geodezyjnych: 1012/25, 1012/17, 1012/27, 1012/26, 1012/9.

- 2) zmiana w „Studium uwarunkowań i kierunków zagospodarowania przestrzennego miasta Hajnówka” uchwalonym uchwałą Nr XXX/182/05 Rady Miasta Hajnówka z dnia 30 listopada 2005 r., zmienionym Uchwałą Nr VII/44/11 Rady Miasta Hajnówka z dnia 25 maja 2011 r.

2. Przedmiotem planu miejscowego jest zabudowa przemysłowo-usługowa, stąd elementy obowiązujące i nieobligatoryjne w planie, zawarte w art. 15, ust. 2 i 3 ustawy z dnia 27 marca 2003 r. o planowaniu i zagospodarowaniu przestrzennym (Dz. U. Nr 80, poz. 717 z późn. zm.), określone są w sposób następujący:

- 1) przeznaczenie terenów oraz linie rozgraniczające tereny o różnym przeznaczeniu lub różnych zasadach zagospodarowania (Rozdział 1 części tekstowej oraz w załączniku graficznym),
- 2) zasady ochrony i kształtowania ładu przestrzennego (Rozdział 2 części tekstowej),
- 3) zasady ochrony środowiska, przyrody i krajobrazu kulturowego (Rozdział 3 części tekstowej),
- 4) zasady ochrony dziedzictwa kulturowego i zabytków oraz dóbr kultury współczesnej (Rozdział 4 części tekstowej),
- 5) wymagania wynikające z potrzeb kształtowania przestrzeni publicznych (Rozdział 5 części tekstowej),
- 6) parametry i wskaźniki kształtowania zabudowy oraz zagospodarowania terenu, w tym linie zabudowy (Rozdział 1 części tekstowej oraz w załączniku graficznym),
- 7) granice i sposoby zagospodarowania terenów lub obiektów podlegających ochronie, ustalonych na podstawie odrębnych przepisów, w tym terenów górniczych, a także narażonych na niebezpieczeństwo powodzi oraz zagrożonych osuwaniem się mas ziemnych (Rozdział 6 części tekstowej),
- 8) szczegółowe zasady i warunki scalania nieruchomości objętych planem miejscowym (w planie zagadnienie nie występuje),
- 9) szczególne warunki zagospodarowania terenów oraz ograniczenia w ich użytkowaniu, w tym zakaz zabudowy (Rozdział 7 części tekstowej),
- 10) zasady modernizacji, rozbudowy i budowy systemów komunikacji i infrastruktury technicznej (Rozdział 8 części tekstowej),
- 11) sposób i termin tymczasowego zagospodarowania, urządzania i użytkowania terenów (Rozdział 9 części tekstowej),
- 12) stawki procentowe, na podstawie których ustala się opłatę, o której mowa w art. 36 ust. 4 (Rozdział 10 części tekstowej),
- 13) granice obszarów wymagających przekształceń lub rekultywacji (Rozdział 3 części tekstowej),
- 14) przeznaczenie gruntów rolnych na cele nierolnicze (Rozdział 11 części tekstowej).

§ 4. 1. Następujące oznaczenia graficzne na rysunku planu są ustaleniami obowiązującymi:

- 1) granice obszaru objętego planem miejscowym,
- 2) linie rozgraniczające tereny o różnym przeznaczeniu lub zasadach zagospodarowania i symbole tych terenów,
- 3) nieprzekraczalne linie zabudowy – w odniesieniu do nowych budynków.

2. Następujące oznaczenia graficzne rysunku planu są oznaczeniami nieobligatoryjnymi – postulowanymi:

- 1) oznaczenia liniowe i punktowe projektowanych urządzeń infrastruktury technicznej, określające zasady ich przebiegu lub położenia – do uściślenia w projektach budowlanych inwestycji.

§ 5. 1. Ilekroć w przepisach niniejszej uchwały jest mowa bez bliższego określenia o:

- 1) planie – należy przez to rozumieć plan, o którym mowa w § 1 uchwały, o ile z treści przepisu nie wynika inaczej,

- 2) uchwale – należy przez to rozumieć niniejszą uchwałę Rady Miasta, o ile z treści przepisu nie wynika inaczej,
- 3) przepisach szczególnych i odrębnych – należy przez to rozumieć przepisy ustaw wraz z aktami wykonawczymi oraz ograniczenia w dysponowaniu terenami wynikające z prawomocnych decyzji administracyjnych,
- 4) rysunku planu – należy przez to rozumieć rysunek planu na mapie w skali 1:500 stanowiący załącznik Nr 1 do niniejszej uchwały,
- 5) linii rozgraniczającej – należy przez to rozumieć linię oddzielającą tereny o różnych rodzajach przeznaczenia podstawowego lub różnych zasadach zagospodarowania,
- 6) terenie – należy przez to rozumieć obszar o określonym rodzaju przeznaczenia podstawowego, opisanego w tekście planu oraz wyznaczony na rysunku planu liniami rozgraniczającymi,
- 7) przeznaczeniu podstawowym - należy przez to rozumieć ustalony w planie sposób użytkowania terenów w obrębie obszaru wyznaczonego liniami rozgraniczającymi, któremu winny być podporządkowane inne sposoby użytkowania określone jako dopuszczalne,
- 8) urządzeniach infrastruktury technicznej – należy przez to rozumieć urządzenia: zaopatrzenia w wodę, odprowadzania i oczyszczania ścieków i wód opadowych, gromadzenia odpadów stałych, elektroenergetyki, gazownictwa, ciepłownictwa i telekomunikacji,
- 9) tymczasowym użytkowaniu i zagospodarowaniu terenu - należy przez to rozumieć dopuszczenie możliwości określonego sposobu użytkowania i zagospodarowania terenu, do czasu jego wykorzystania zgodnie z przeznaczeniem ustalonym w planie.

DZIAŁ II

USTALENIA PLANU

Rozdział 1

Przeznaczenie terenów, parametry i wskaźniki kształtowania zabudowy oraz zagospodarowania terenu, w tym linie zabudowy, gabaryty obiektów i wskaźniki intensywności zabudowy

§ 6. 1. Wyznacza się teren zabudowy przemysłowo-usługowej – P/U (oznaczenie na rysunku planu), o przeznaczeniu podstawowym pod przemysł i usługi.

2. W granicach terenu oznaczonego symbolem P/U ustala się:

- 1) zachowuje się istniejące obiekty i urządzenia,
- 2) przebudowę, budowę obiektów, prowadzenie robót budowlanych i zmianę sposobu użytkowania na w/w funkcje,
- 3) realizację wewnętrznych dróg, ciągów komunikacyjnych,
- 4) lokalizację sieci infrastruktury technicznej.

3. Na terenie oznaczonym symbolem P/U ustala się następujące warunki zabudowy i zagospodarowania:

- 1) nieprzekraczalne linie zabudowy min. 5 m od linii rozgraniczającej działki z drogą gminną ul. Żabia Górka, pozostałe odległości określają przepisy prawa budowlanego,
- 2) architektura projektowanych obiektów - wysokość, gabaryty, detale, rozwiązania konstrukcyjne i materiały powinny wynikać z technologii produkcji lub wykonywanych usług. W przypadku obiektów kubaturowych, których rozwiązania przestrzenne nie wynikają z potrzeb technologicznych należy ograniczyć ich wysokość do grupy niskich w rozumieniu warunków technicznych jakim powinny odpowiadać budynki i ich usytuowanie,
- 3) maksymalna powierzchnia zabudowy – 70 % powierzchni działki,
- 4) minimalna powierzchnia terenu biologicznie czynnego – 10 % powierzchni działki,
- 5) w zagospodarowaniu terenu uwzględniać miejsca postojowe dla samochodów, z uwzględnieniem potrzeb klientów i personelu, w ilości nie mniejszej niż:

- a) min. 2 miejsca postojowe /100 m² pow. użytkowej i usługowej,
- b) min. 1 miejsce postojowe /10 zatrudnionych,
- 6) ogrodzenie terenu ażurowe lub pełne wysokości do 3 m.

4. Na terenie określonym w ust.1, zakazuje się obiektów handlowych o powierzchni sprzedaży powyżej 2000 m².

5. Realizacja przedsięwzięć wymienionych w Rozporządzeniu Rady Ministrów z dnia 9 listopada 2010 r. w sprawie przedsięwzięć mogących znacząco oddziaływać na środowisko (Dz. U. Nr 213, poz. 1397) wymaga uzyskania decyzji o środowiskowych uwarunkowaniach zgody na realizację przedsięwzięcia, o której mowa w ustawie z dnia 27 kwietnia 2001 r. Prawo ochrony środowiska (Dz. U. z 2008 r. Nr 25, poz. 150 z późn. zm.).

Rozdział 2

Zasady ochrony i kształtowania ładu przestrzennego

§ 7. 1. Ustala się następujące zasady ochrony i kształtowania ładu przestrzennego:

- 1) przestrzeganie ochrony elementów zagospodarowania przestrzennego – obszarów biologicznie czynnych – tj. zadrzewień, z wyłączeniem terenów przeznaczonych pod zainwestowanie,
- 2) obowiązek zachowania nieprzekraczalnych linii zabudowy w celu uzyskania właściwych walorów przestrzennych.

Rozdział 3

Zasady ochrony środowiska, przyrody i krajobrazu kulturowego

§ 8. 1. W zakresie ochrony środowiska i przyrody ustala się:

- 1) dopuszczenie lokalizowania przedsięwzięć mogących znacząco oddziaływać na środowisko, dla których sporządzenie raportu oddziaływania na środowisko jest wymagane w rozumieniu obowiązujących przepisów odrębnych,
- 2) stosowanie rozwiązań technicznych i technologicznych eliminujących w możliwie najwyższym stopniu oddziaływanie na elementy środowiska, zdrowie i życie ludzi oraz przyrodę,
- 3) stosowanie rozwiązań technologicznych zabezpieczających przed zanieczyszczeniem gruntu, wód gruntowych i wglębnych.

Rozdział 4

Zasady ochrony dziedzictwa kulturowego i zabytków oraz dóbr kultury współczesnej

§ 9. 1. Ochrona zabytków i obiektów o wartościach kulturowych:

- 1) na obszarze objętym planem nie ma zabytków nieruchomych oraz nie ma przeprowadzonego rozpoznania archeologicznego tego obszaru,
- 2) w przypadku odkrycia podczas prowadzenia robót budowlanych lub ziemnych przedmiotu, co do którego będzie przypuszczenie, że jest zabytkiem, należy wstrzymać roboty mogące uszkodzić lub zniszczyć przedmiot, zabezpieczyć przy użyciu dostępnych środków ten przedmiot i miejsce jego odkrycia oraz niezwłocznie zawiadomić o tym Podlaskiego Wojewódzkiego Konserwatora Zabytków w Białymstoku, a jeżeli nie jest to możliwe Burmistrza Miasta Hajnówka.

Rozdział 5

Wymagania wynikające z potrzeb kształtowania przestrzeni publicznych

§ 10. 1. Ustalenia dotyczące wymagań wynikających z potrzeb kształtowania przestrzeni publicznych:

- 1) Na obszarze objętym niniejszym planem nie przewiduje się przestrzeni publicznych.

Rozdział 6

Granice i sposoby zagospodarowania terenów lub obiektów podlegających ochronie na podstawie przepisów szczególnych

§ 11. 1. Teren objęty planem, położony jest w niedalekim sąsiedztwie obszaru specjalnej ochrony ptaków „Natura 2000” Puszcza Białowieska (PLC200004), wyznaczonego rozporządzeniem Ministra Środowiska z dnia 12 stycznia 2011 r. w sprawie obszarów specjalnej ochrony ptaków (Dz. U. nr 25, poz. 133, z późn. zm.), oraz obszaru specjalnej ochrony siedlisk „Natura 2000” Puszcza Białowieska (PLC200004), zatwierdzonym przez Komisję Europejską, oraz w pobliżu rejonu Obszaru Chronionego Krajobrazu „Puszcza Białowieska” (Rozporządzenie Nr 7/05 Wojewody Podlaskiego z dnia 25 lutego 2005 r. w sprawie Obszaru Chronionego Krajobrazu „Puszcza Białowieska” Dz. Urz. Woj. Podl. z 2005 r. Nr 54, poz. 720).

2. W związku z powyższym przy projektowaniu i realizacji obiektów należy stosować rozwiązania techniczne i technologiczne eliminujące w możliwie najwyższym stopniu oddziaływanie na elementy środowiska, zdrowie i życie ludzi oraz przyrodę.

Rozdział 7

Szczególne warunki zagospodarowania terenów oraz ograniczenia jego użytkowania, w tym zakazu zabudowy

§ 12. 1. Na obszarze objętym planem należy uwzględnić ograniczenia użytkowania określone w Rozdziale 1 § 6 i w Rozdziale 2 § 7 i Rozdziale 8 niniejszej uchwały oraz:

- 1) ustala się wyposażenie nieruchomości w urządzenia służące do gromadzenia odpadów; unieszkodliwianie lub usuwanie wszelkiego rodzaju odpadów z terenu nieruchomości winno odbywać się na zasadach określonych w przepisach odrębnych i szczególnych,
- 2) zakazuje się zabudowy o funkcji mieszkaniowej indywidualnej,
- 3) dopuszcza się możliwość wprowadzenia zabudowy o funkcji: garażowej, gospodarczej, socjalnej, oraz możliwość realizacji lokali mieszkalnych służbowych dla pracowników.

Rozdział 8

Zasady modernizacji, rozbudowy i budowy systemów komunikacji i infrastruktury technicznej

§ 13. 1. W zakresie komunikacji ustala się następujące zasady:

- 1) obsługę komunikacyjną istniejącymi zjazdami z drogi gminnej ul. Żabia Górka, a w razie potrzeby poprzez nowe projektowane zjazdy po uzyskaniu stosownych zezwoleń,
- 2) zapewnienie na własnej działce miejsca postojowe dla samochodów – zgodnie z § 6, ust. 3,
- 3) uwzględnienie odległości linii zabudowy kubaturowej min. 5 m od linii rozgraniczającej działki z drogą gminną ul. Żabia Górka,
- 4) wykonać obsługę komunikacyjną wewnętrzną zgodnie z warunkami technicznymi, jakim powinny odpowiadać drogi publiczne i ich usytuowanie.

§ 14. Zasady zaopatrzenia w energię elektryczną, ciepło, gaz i inne media oraz usługi telekomunikacyjne.

1. W zakresie zaopatrzenia w energię elektryczną ustala się :

- 1) na projektowanych terenach budowlanych zarezerwować miejsce na budowę sieci elektroenergetycznej (linie SN, stacje transformatorowe i linie nn) niezbędne do zasilenia projektowanej zabudowy,
- 2) przy opracowywaniu planu realizacyjnego zagospodarowania terenu należy uwzględnić przebieg istniejących urządzeń elektroenergetycznych ograniczając do minimum konieczność ich przebudowy. W przypadku kolizji projektowanych obiektów z urządzeniami elektroenergetycznymi należy urządzenia te dostosować do projektowanego zagospodarowania przestrzennego zgodnie z obowiązującymi normami i przepisami. Przebudowa, która winna być zrealizowana kosztem inwestora inwestycji podstawowej

dotyczy nie tylko zmian tras linii elektroenergetycznych, lecz również wykonania odpowiednich obostrzeń i uzemień.

- 3) warunki przebudowy należy uzyskać w PGE Dystrybucja Białystok Sp. z o.o., w przypadku kolizji projektowanych obiektów z urządzeniami WN lub w Zakładzie Sieci Bielsk Podlaski, gdy przebudowa dotyczy urządzeń SN i nN.

2. W zakresie zaopatrzenia w gaz ziemny, ustala się :

- 1) możliwość zaopatrzenia w gaz ziemny projektowanym gazociągiem średniego ciśnienia relacji stacja redukcyjno-pomiarowa lo Hajnówka, po zrealizowaniu gazociągu wysokiego ciśnienia relacji Wyszki – Bielsk Podlaski – Hajnówka wraz ze stacją redukcyjno-pomiarową lo w Hajnówce,
- 2) możliwość zaopatrzenia w inne media zgodnie z obowiązującymi przepisami szczególnymi.

3. W zakresie zaopatrzenia w ciepło ustala się:

- 1) z kotłowni własnej, przy preferencji zastosowania paliw proekologicznych,
- 2) możliwość korzystania ze źródeł ciepła wykorzystujących energię odnawialną.

4. W zakresie obsługi telekomunikacyjnej ustala się:

- 1) możliwość lokalizacji urządzeń telekomunikacyjnych na obszarze o symbolu P/U, z uwzględnieniem obowiązujących przepisów szczególnych.

§ 15. Zaopatrzenie w wodę , odprowadzenie ścieków i usuwanie odpadów stałych.

1. W zakresie zaopatrzenia w wodę ustala się:

- 1) zaopatrzenie w wodę do celów komunalnych i przeciwpożarowych z istniejącego przewodu wodociągowego na terenie nieruchomości,
- 2) włączenie się do istniejącej sieci na warunkach technicznych wydanych przez zarządcę urządzeń wodociągowych,
- 3) utrzymanie istniejącego przewodu wodociągowego znajdującego się na terenie działki do czasu jego wyeksploatowania, a docelowo przewiduje się umieszczenie przewodu wodociągowego w pasie drogowym ulicy,
- 4) dopuszcza się budowę lokalnego ujęcia wody i stacji wodociągowej na terenie własnej działki, z ustaleniem miejsca usytuowania na etapie projektu realizacyjnego zagospodarowania terenu, a lokalizacja obiektów winna być zgodna z warunkami określonymi w obowiązujących w tym zakresie przepisach szczególnych.

2. W zakresie odprowadzenia ścieków komunalnych i wód opadowych ustala się:

- 1) odprowadzenie ścieków komunalnych do oczyszczalni ścieków,
- 2) odprowadzenie wód opadowych i roztopowych z utwardzonych szczelnych powierzchni dróg, parkingów i innych terenów o znacznym stopniu zanieczyszczenia zawiesin i substancjami ropopochodnymi do sieci projektowanych kanałów deszczowych, z ustaloną lokalizacją na etapie projektu budowlanego i dalej poprzez urządzenia podczyszczające do gruntu na własnym terenie, alternatywnie z włączeniem do istniejącej kanalizacji deszczowej w ul. Żabia Górka,
- 3) wody opadowe - odprowadzane powierzchniowo, bezpośrednio do gruntu w sposób uniemożliwiający spływ tych wód na grunty sąsiednie, alternatywnie z włączeniem do istniejącej kanalizacji deszczowej w ul. Żabia Górka,
- 4) zakaz wprowadzania do wód lub do gruntu ścieków i wód opadowych nie spełniających obowiązujących norm.

3. W zakresie systemu usuwania odpadów stałych ustala się:

- 1) usuwanie odpadów stałych systemem zorganizowanym, do pojemników lub kontenerów ustawionych na własnym terenie i przekazywanie ich do odzysku lub unieszkodliwienia zgodnie z obowiązującymi przepisami szczególnymi,
- 2) lokalizację pojemników na odpady stałe zgodnie z warunkami określonymi w przepisach szczególnych, dotyczących miejsc gromadzenia odpadów stałych,
- 3) wprowadzenie selektywnej zbiórki odpadów stałych wraz z organizacją ich odbioru według rozstrzygnięć Burmistrza Miasta Hajnówka.

Rozdział 9

Sposób i termin tymczasowego zagospodarowania, urządzenia i użytkowania terenów

§ 16. Do czasu zagospodarowania terenu zgodnie z ustaleniami planu, teren może być użytkowany w dotychczasowy sposób.

Rozdział 10

Stawki procentowe, na podstawie których ustala się opłaty z tytułu wzrostu wartości nieruchomości w związku z uchwaleniem planu

§ 17. Ustala się stawkę procentową służącą naliczaniu opłaty z tytułu wzrostu wartości nieruchomości w związku z uchwaleniem planu w wysokości – 1 % (słownie jeden procent).

Rozdział 11

Przeznaczenie gruntów rolnych na cele nierolnicze

§ 18. Teren w granicach opracowania o powierzchni 0,8897 ha, jest wyłączony z produkcji rolnej, sklasyfikowany w części jako tereny zainwestowane – „Ba”, oraz w części grunty klasy R, Ps V i VI – wyłączone z gruntów rolnych przy sporządzaniu poprzedniego planu miejscowego.

DZIAŁ III

POSTANOWIENIA KOŃCOWE

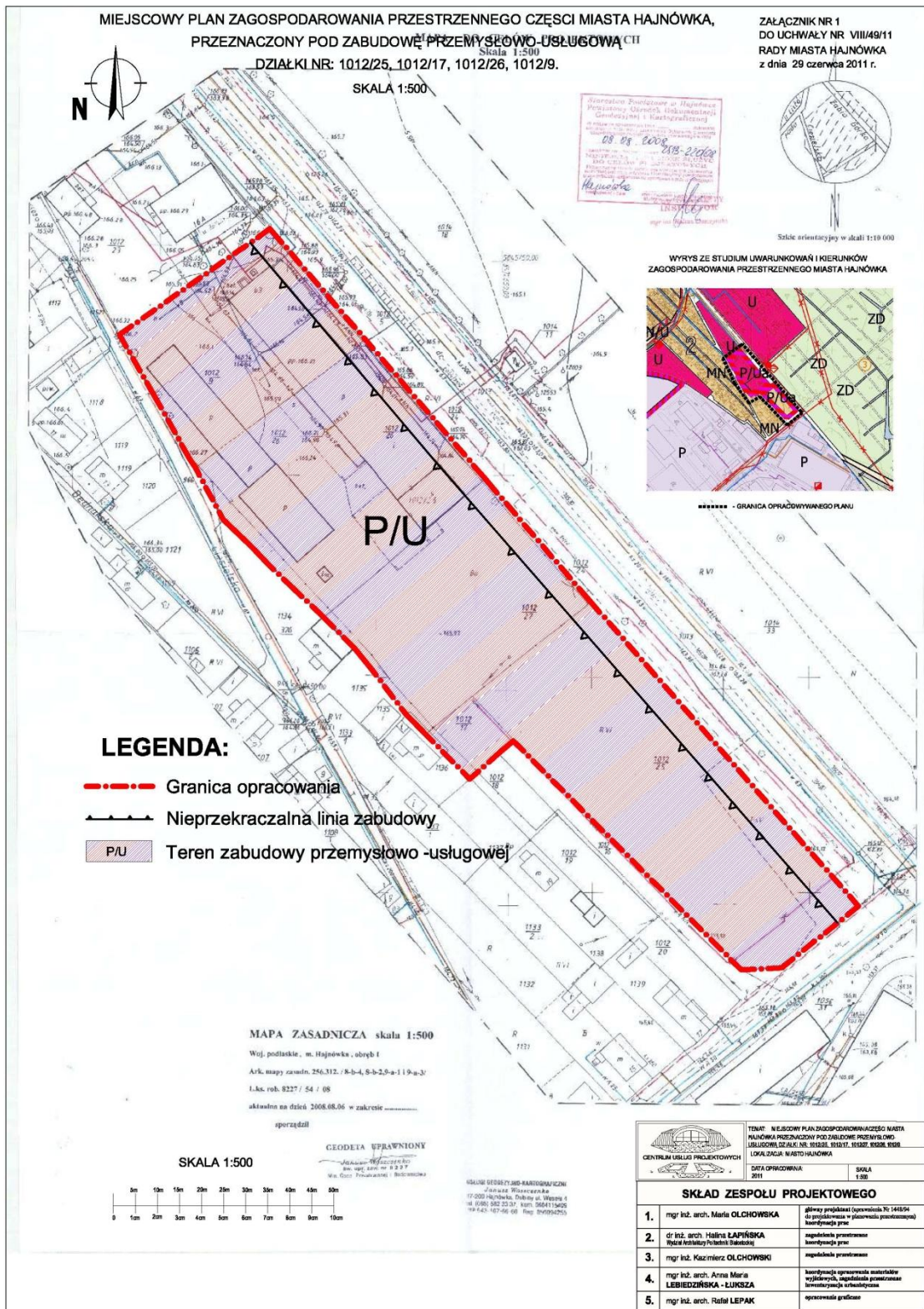
§ 19. W stosunku do terenów wyróżnionych w planie traci moc Uchwała Nr XXXVIII/229/06 Rady Miasta Hajnówka z dnia 25 października 2006 r. w sprawie uchwalenia miejscowego planu zagospodarowania przestrzennego Obszar 3 „Hajnówka – Wschód” (Dz. Urz. Woj. Podl. Nr 288, poz. 2823).

§ 20. Wykonanie uchwały powierza się Burmistrzowi Miasta Hajnówka.

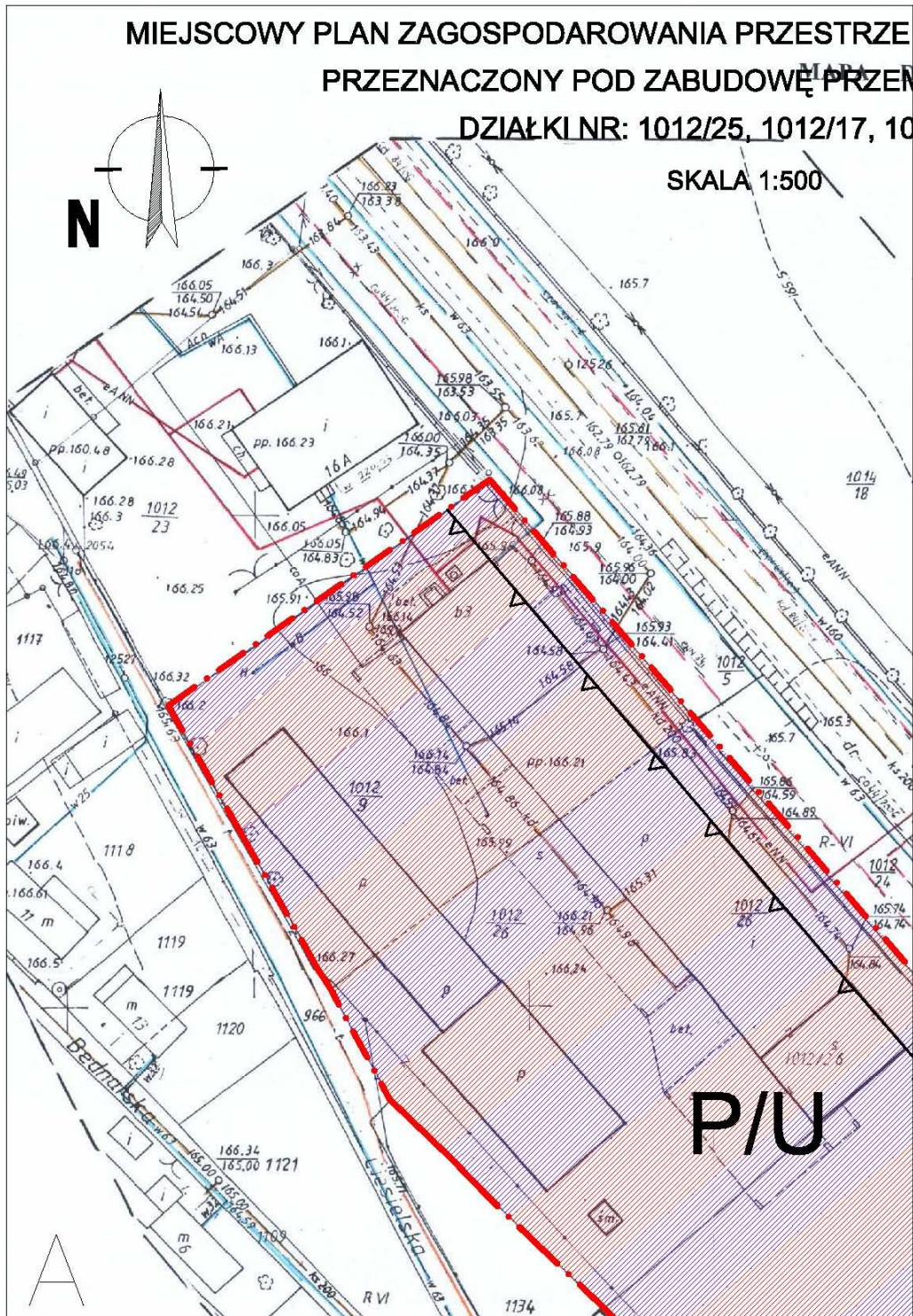
§ 21. Uchwała wchodzi w życie po upływie 30 dni od dnia ogłoszenia w Dzienniku Urzędowym Województwa Podlaskiego.

Przewodniczący Rady
Eugeniusz Saczko

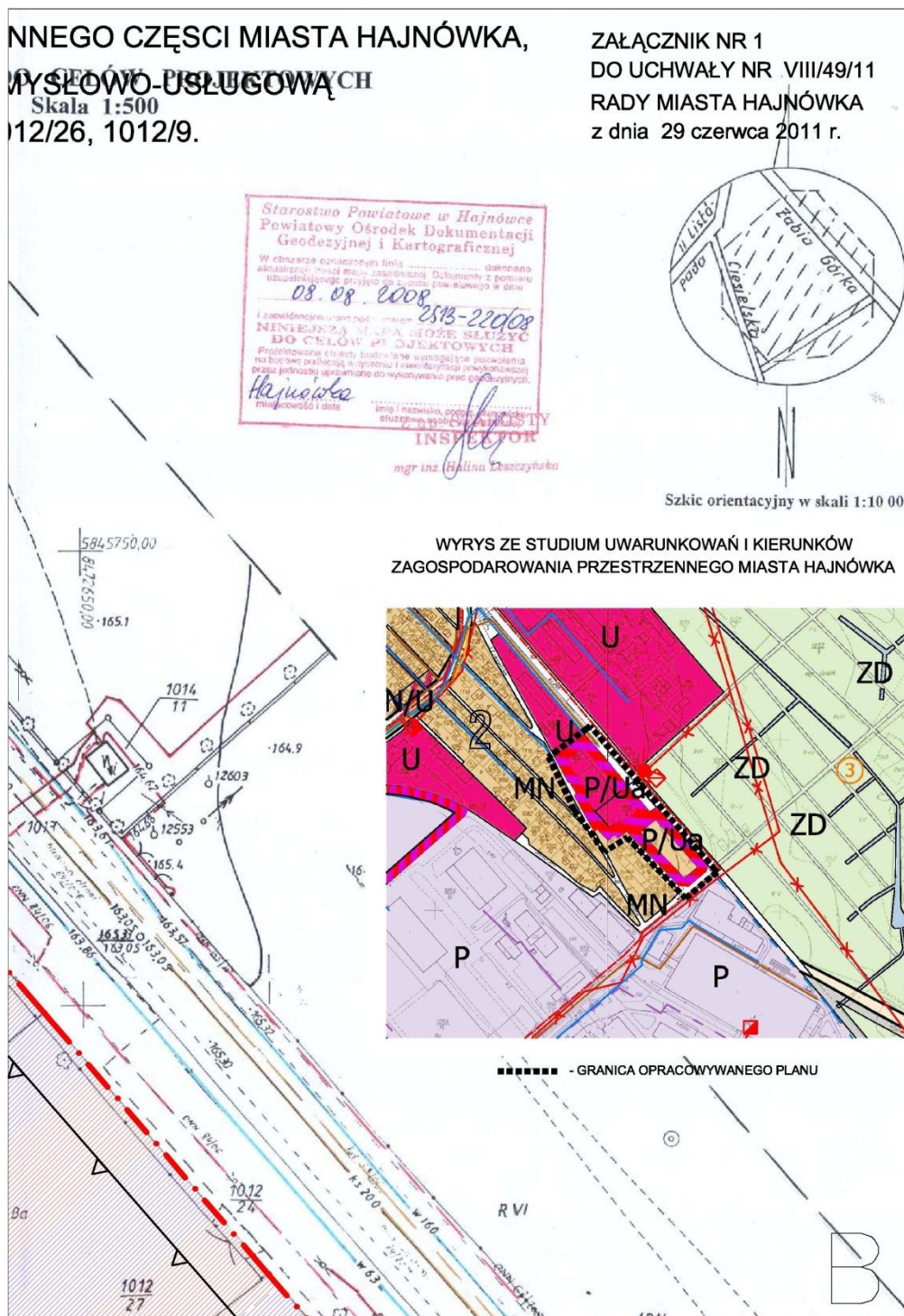
Załącznik Nr 1
do uchwały Nr VIII/49/11
Rady Miasta Hajnówka
z dnia 29 czerwca 2011 r.



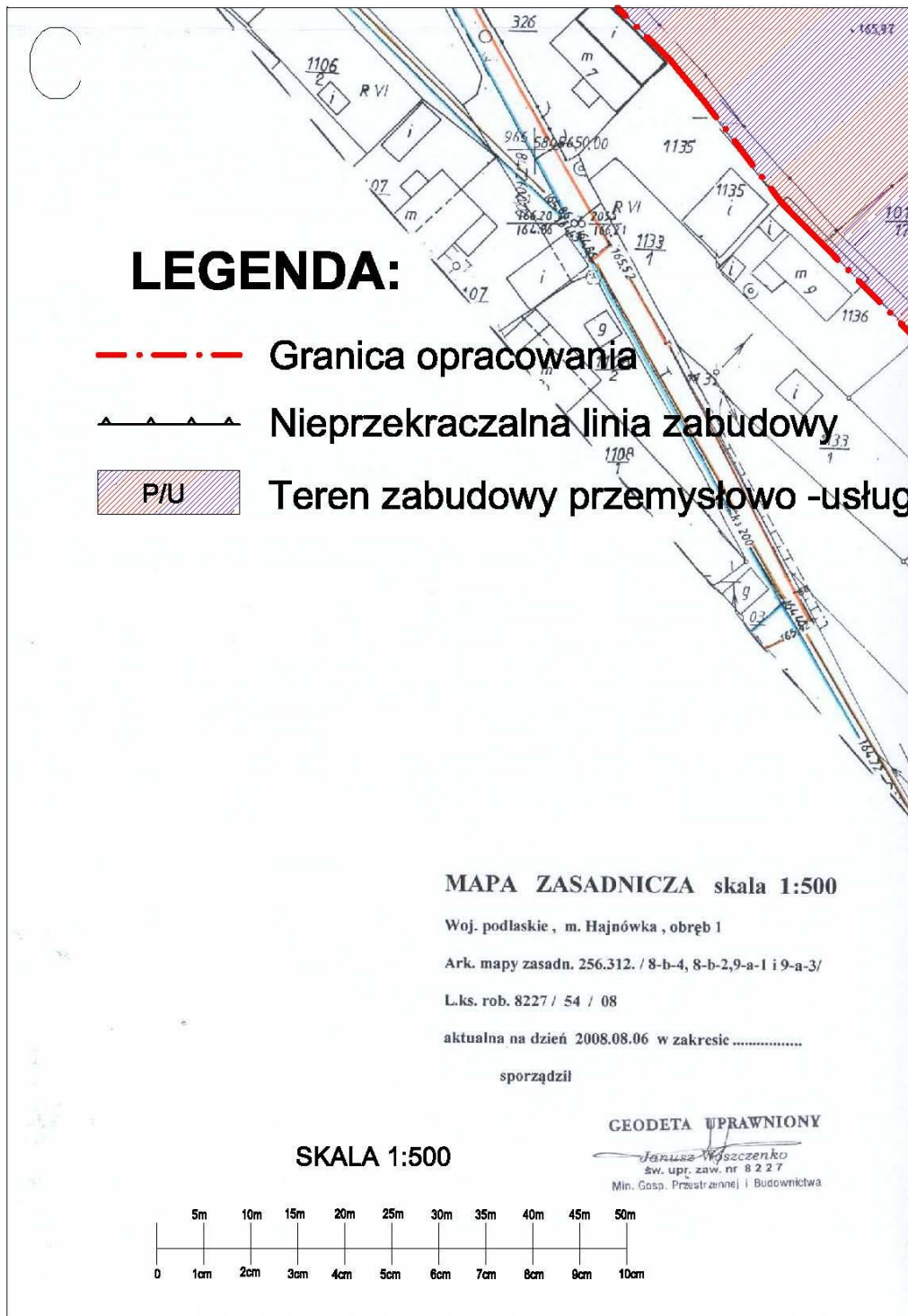
Załącznik Nr 1a
do uchwały Nr VIII/49/11
Rady Miasta Hajnówka
z dnia 29 czerwca 2011 r.



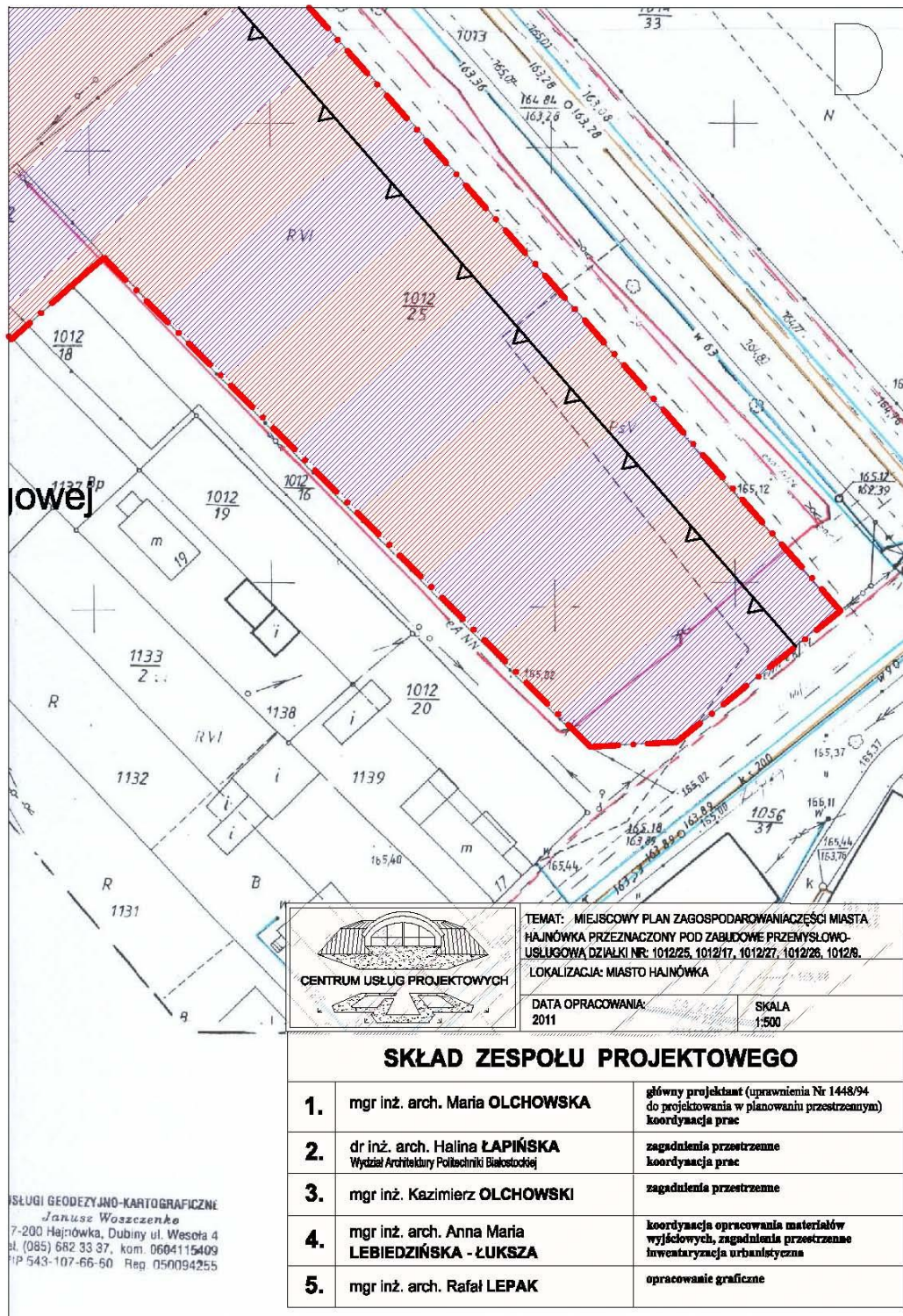
Załącznik Nr 1b
do uchwały Nr VIII/49/11
Rady Miasta Hajnówka
z dnia 29 czerwca 2011 r.



Załącznik Nr 1c
do uchwały Nr VIII/49/11
Rady Miasta Hajnówka
z dnia 29 czerwca 2011 r.



Załącznik Nr 1d
do uchwały Nr VIII/49/11
Rady Miasta Hajnówka
z dnia 29 czerwca 2011 r.



Załącznik Nr 2

do uchwały Nr VIII/49/11
Rady Miasta Hajnówka
z dnia 29 czerwca 2011 r.

Stwierdzenie zgodności

Miejscowego planu zagospodarowania przestrzennego części miasta Hajnówka z ustaleniami „Studium uwarunkowań i kierunków zagospodarowania przestrzennego miasta Hajnówka”

Zgodnie z art. 20 ust. 1 ustawy z dnia 27 marca 2003 r. o planowaniu i zagospodarowaniu przestrzennym (Dz. U. Nr 80, poz. 717, z późn. zm.) - stwierdza się zgodność „Miejscowego planu zagospodarowania przestrzennego części miasta Hajnówka obejmującego obszar położony w Hajnówce przy ul. Żabia Górka, na działkach o nr geodezyjnych: 1012/25, 1012/17, 1012/27, 1012/26, 1012/9, obejmujący teren przeznaczony pod zabudowę przemysłowo-usługową” - z ustaleniami zawartymi w „Studium uwarunkowań i kierunków zagospodarowania przestrzennego miasta Hajnówka” uchwalonym Uchwałą Nr XXX/182/05 Rady Miasta Hajnówka z dnia 30 listopada 2005 r., zmienionego Uchwałą Nr VII/44/11 Rady Miasta Hajnówka z dnia 25 maja 2011 r.

Załącznik Nr 3

do uchwały Nr VIII/49/11
Rady Miasta Hajnówka
z dnia 29 czerwca 2011 r.

Sposób rozpatrzenia uwag wniesionych do projektu „Miejscowego planu zagospodarowania przestrzennego części miasta Hajnówka obejmującego obszar położony w Hajnówce przy ul. Żabia Górka, na działkach o nr geodezyjnych: 1012/25, 1012/17, 1012/27, 1012/26, 1012/9, obejmujący teren przeznaczony pod zabudowę przemysłowo-usługową.”

Zgodnie z art. 20 ust. 1 ustawy z dnia 27 marca 2003 r. o planowaniu i zagospodarowaniu przestrzennym (Dz. U. Nr 80, poz.717, z późn. zm.) oraz art.42 pkt 1 ustawy z dnia 3 października 2008 r. o udostępnianiu informacji o środowisku i jego ochronie, udziale społeczeństwa w ochronie środowiska oraz o ocenach oddziaływania na środowisko (Dz. U. Nr 199, poz. 1227, ze zmianami), stwierdza się, że w wyznaczonych terminach nie wpłynęły żadne wnioski i uwagi do ustaleń przyjętych w projekcie w/w planu.

Załącznik Nr 4

do uchwały Nr VIII/49/11
Rady Miasta Hajnówka
z dnia 29 czerwca 2011 r.

Sposób realizacji oraz zasady finansowania inwestycji z zakresu infrastruktury technicznej zapisanych w Miejscowym planie zagospodarowania przestrzennego części miasta Hajnówka, obejmującego obszar położony w Hajnówce przy ul. Żabia Górka, na działkach o nr geodezyjnych: 1012/25, 1012/17, 1012/27, 1012/26, 1012/9, obejmujący teren przeznaczony pod zabudowę przemysłowo-usługową, które należą do zadań własnych Gminy Miejskiej Hajnówka

Na podstawie art. 20 ust. 1 ustawy z dnia 27 marca 2003 r. o planowaniu i zagospodarowaniu przestrzennym (Dz. U. Nr 80, poz.717, z późn. zm.) - stwierdza się, że na terenie objętym planem nie przewiduje się realizacji inwestycji z zakresu infrastruktury technicznej, należących do zadań własnych Gminy Miejskiej Hajnówka.

2377

UCHWAŁA NR VIII/50/11 RADY MIASTA HAJNÓWKA

z dnia 29 czerwca 2011 r.

w sprawie Miejscowego planu zagospodarowania przestrzennego części miasta Hajnówka obejmującego obszar położony w Hajnówce przy ul. Słowackiego, na działkach o nr geodezyjnych: 2680/24, 2680/25

Na podstawie art. 18 ust. 2, pkt 5 ustawy z dnia 8 marca 1990 r. o samorządzie gminnym (Dz. U. z 2001 r. Nr 142, poz. 1591; z 2002 r. Nr 23, poz. 220, Nr 62, poz. 558, Nr 113, poz. 984, Nr 153, poz. 1271, Nr 214, poz. 1806; z 2003 r. Nr 80, poz. 717, Nr 162, poz. 1568; z 2004 r. Nr 102, poz. 1055, Nr 116, poz. 1203, Nr 167, poz. 1759, z 2005 r. Nr 172, poz. 1441, Nr 175, poz. 1457, z 2006 r. Nr 17, poz. 128, Nr 181, poz. 1337; z 2007 r. Nr 48, poz. 327, Nr 138, poz. 974 i Nr 173, poz. 1218; z 2008 r. Nr 180, poz. 1111; Nr 223, poz. 1458; z 2009 r. Nr 52, poz. 420, Nr 157, poz. 1241; z 2010 r. Nr 28, poz. 142 i 146, Nr 40, poz. 230, Nr 106, poz. 675), oraz art. 20, ust. 1 ustawy z dnia 27 marca 2003 r. o planowaniu i zagospodarowaniu przestrzennym (Dz. U. Nr 80, poz. 717; z 2004 r. Nr 6, poz. 41, Nr 141, poz. 1492; z 2005 r. Nr 113, poz. 954, Nr 130, poz. 1087; z 2006 r. Nr 45, poz. 319, Nr 225, poz. 1635; z 2007 r. Nr 127, poz. 880; z 2008 r. Nr 199, poz. 1227, Nr 201, poz. 1237, Nr 220, poz. 1413; z 2010 r. Nr 24, poz. 124, Nr 75, poz. 474, Nr 106, poz. 675, Nr 119, poz. 804, Nr 130, poz. 871, Nr 149, poz. 996, Nr 155, poz. 1043, z 2011 r. Nr 32, poz. 159) i art. 7 ust. 1 ustawy z dnia 3 lutego 1995 r. o ochronie gruntów rolnych i leśnych (Dz. U. z 2004 r. Nr 121, poz. 1266; z 2005 r. Nr 175, poz. 1462; z 2006 r. Nr 12, poz. 63; z 2007 r. Nr 75, poz. 493, Nr 80, poz. 541, Nr 191, poz. 1374, z 2008r. Nr 237, poz. 1657; z 2009 r. Nr 1, poz. 3, Nr 115, poz. 967, Nr 157, poz. 1241), uchwała się, co następuje:

DZIAŁ I

Przepisy ogólne

§ 1. 1. Uchwała się miejscowy plan zagospodarowania przestrzennego części miasta Hajnówka, obejmujący teren przeznaczony pod zabudowę usługową – schronisko dla bezdomnych zwierząt oraz innych usług związanych z opieką nad zwierzętami, przy ul. Słowackiego, na działkach o nr geodezyjnych: 2680/24, 2680/25, składający się z:

- 1) części tekstowej planu, stanowiącej treść niniejszej uchwały,
- 2) rysunku planu w skali 1 : 1000, stanowiącego załącznik nr 1 do niniejszej uchwały.

§ 2. 1. Integralną częścią niniejszej uchwały są również :

- 1) załącznik nr 2 – stwierdzenie zgodności ustaleń „Miejscowego planu zagospodarowania przestrzennego części miasta Hajnówka obejmujący teren przeznaczony pod zabudowę usługową – schronisko dla bezdomnych zwierząt oraz innych usług związanych z opieką nad zwierzętami, przy ul. Słowackiego, na działkach o nr geodezyjnych: 2680/24, 2680/25”, zwanego dalej planem, ze „Studium uwarunkowań i kierunków zagospodarowania przestrzennego miasta Hajnówka” uchwalonym uchwałą Nr XXX/182/05 Rady Miasta Hajnówka z dnia 30 listopada 2005r., zmienionego Uchwałą Nr VII/44/11 Rady Miasta Hajnówka z dnia 25 maja 2011r.,
- 2) załącznik nr 3 - rozstrzygnięcie o sposobie rozpatrzenia uwag wniesionych do projektu „Miejscowego planu zagospodarowania przestrzennego części miasta Hajnówka obejmujący teren przeznaczony pod zabudowę usługową – schronisko dla bezdomnych zwierząt oraz innych usług związanych z opieką nad zwierzętami, przy ul. Słowackiego, na działkach o nr geodezyjnych: 2680/24, 2680/25”,
- 3) załącznik nr 4 – określający sposób realizacji zapisanych w „Miejscowym planie zagospodarowania przestrzennego części miasta Hajnówka obejmującym teren przeznaczony pod zabudowę usługową – schronisko dla bezdomnych zwierząt oraz innych usług związanych z opieką nad zwierzętami, przy ul. Słowackiego, na działkach o nr geodezyjnych: 2680/24, 2680/25”, inwestycji z zakresu infrastruktury technicznej, które należą do zadań własnych miasta Hajnówka oraz zasady ich finansowania.

§ 3. 1. Podstawę opracowania miejscowego planu zagospodarowania przestrzennego stanowi:

- 1) uchwała Nr XVII/103/08 Rady Miasta Hajnówka z dnia 25 czerwca 2008r. w sprawie przystąpienia do sporządzenia zmiany „Miejscowego planu zagospodarowania

przestrzennego Obszar 2 „Hajnówka Południe”; dla obszaru obejmującego działki o nr geodezyjnych: 2680/24, 2680/25,

- 2) „Studium uwarunkowań i kierunków zagospodarowania przestrzennego miasta Hajnówka” uchwalone uchwałą Nr XXX/182/05 Rady Miasta Hajnówka z dnia 30 listopada 2005 r., zmienione Uchwałą Nr VII/44/11 Rady Miasta Hajnówka z dnia 25 maja 2011 r.

2. Przedmiotem planu miejscowego są ustalenia dla zabudowy usług społecznych – schronisko dla bezdomnych zwierząt oraz innych usług związanych z opieką nad zwierzętami, przy ul. Słowackiego, na działkach o nr geodezyjnych: 2680/24, 2680/25, stąd elementy obowiązujące i nieobligatoryjne w planie, zawarte w art. 15, ust. 2 i 3 ustawy z dnia 27 marca 2003 r. o planowaniu i zagospodarowaniu przestrzennym (Dz. U. Nr 80, poz. 717 z późn. zm.), określone są w sposób następujący:

- 1) przeznaczenie terenów oraz linie rozgraniczające tereny o różnym przeznaczeniu lub różnych zasadach zagospodarowania (Rozdział 1 części tekstowej oraz w załączniku graficznym),
- 2) zasady ochrony i kształtowania ładu przestrzennego (Rozdział 2 części tekstowej),
- 3) zasady ochrony środowiska, przyrody i krajobrazu kulturowego (Rozdział 3 części tekstowej),
- 4) zasady ochrony dziedzictwa kulturowego i zabytków oraz dóbr kultury współczesnej (Rozdział 4 części tekstowej),
- 5) wymagania wynikające z potrzeb kształtowania przestrzeni publicznych (Rozdział 5 części tekstowej),
- 6) parametry i wskaźniki kształtowania zabudowy oraz zagospodarowania terenu, w tym linie zabudowy (Rozdział 1 części tekstowej oraz w załączniku graficznym),
- 7) granice i sposoby zagospodarowania terenów lub obiektów podlegających ochronie, ustalonych na podstawie odrębnych przepisów, w tym terenów górniczych, a także narażonych na niebezpieczeństwo powodzi oraz zagrożonych osuwaniem się mas ziemnych (Rozdział 6 części tekstowej),
- 8) szczegółowe zasady i warunki scalania nieruchomości objętych planem miejscowym (w planie zagadnienie nie występuje),
- 9) szczególne warunki zagospodarowania terenów oraz ograniczenia w ich użytkowaniu, w tym zakaz zabudowy (Rozdział 7 części tekstowej),
- 10) zasady modernizacji, rozbudowy i budowy systemów komunikacji i infrastruktury technicznej (Rozdział 8 części tekstowej),
- 11) sposób i termin tymczasowego zagospodarowania, urządzania i użytkowania terenów (Rozdział 9 części tekstowej),
- 12) stawki procentowe, na podstawie których ustala się opłatę, o której mowa w art. 36 ust. 4 (Rozdział 10 części tekstowej),
- 13) granice obszarów wymagających przekształceń lub rekultywacji (Rozdział 3 części tekstowej),
- 14) przeznaczenie gruntów rolnych na cele nierolnicze (Rozdział 11 części tekstowej).

§ 4. 1. Następujące oznaczenia graficzne na rysunku planu są ustaleniami obowiązującymi:

- 1) granice obszaru objętego planem miejscowym,
- 2) linie rozgraniczające tereny o różnym przeznaczeniu lub zasadach zagospodarowania i symbole tych terenów,
- 3) nieprzekraczalne linie zabudowy – w odniesieniu do nowych budynków.

2. Następujące oznaczenia graficzne rysunku planu są oznaczeniami nieobligatoryjnymi – postulowanymi:

- 1) oznaczenia liniowe i punktowe projektowanych urządzeń infrastruktury technicznej, określające zasady ich przebiegu lub położenia – do uściślenia w projektach budowlanych inwestycji.

§ 5. 1. Ilekroć w przepisach niniejszej uchwały jest mowa bez bliższego określenia o:

- 1) planie – należy przez to rozumieć plan, o którym mowa w § 1 uchwały, o ile z treści przepisu nie wynika inaczej,
- 2) uchwale – należy przez to rozumieć niniejszą uchwałę Rady Miasta, o ile z treści przepisu nie wynika inaczej,
- 3) przepisach szczególnych i odrębnych – należy przez to rozumieć przepisy ustaw wraz z aktami wykonawczymi oraz ograniczenia w dysponowaniu terenami wynikające z prawomocnych decyzji administracyjnych,
- 4) rysunku planu – należy przez to rozumieć rysunek planu na mapie w skali 1:1000 stanowiący załącznik Nr 1 do niniejszej uchwały,
- 5) linii rozgraniczającej – należy przez to rozumieć linię oddzielającą tereny o różnych rodzajach przeznaczenia podstawowego lub różnych zasadach zagospodarowania,
- 6) terenie – należy przez to rozumieć obszar o określonym rodzaju przeznaczenia podstawowego, opisanego w tekście planu oraz wyznaczony na rysunku planu liniami rozgraniczającymi,
- 7) przeznaczeniu podstawowym - należy przez to rozumieć ustalony w planie sposób użytkowania terenów w obrębie obszaru wyznaczonego liniami rozgraniczającymi, któremu winny być podporządkowane inne sposoby użytkowania określone jako dopuszczalne,
- 8) urządzeniach infrastruktury technicznej – należy przez to rozumieć urządzenia: zaopatrzenia w wodę, odprowadzania i oczyszczania ścieków i wód opadowych, gromadzenia odpadów stałych, elektroenergetyki, gazownictwa, ciepłownictwa i telekomunikacji,
- 9) tymczasowym użytkowaniu i zagospodarowaniu terenu - należy przez to rozumieć dopuszczenie możliwości określonego sposobu użytkowania i zagospodarowania terenu, do czasu jego wykorzystania zgodnie z przeznaczeniem ustalonym w planie.

DZIAŁ II

USTALENIA PLANU

Rozdział 1

Przeznaczenie terenów, parametry i wskaźniki kształtowania zabudowy oraz zagospodarowania terenu, w tym linie zabudowy, gabaryty obiektów i wskaźniki intensywności zabudowy

§ 6. 1. Wyznacza się teren zabudowy usługowej - 1U (oznaczenie na rysunku planu), o przeznaczeniu podstawowym pod zabudowę usługową, związaną z prowadzeniem schroniska dla bezdomnych zwierząt oraz innych usług związanych z opieką nad zwierzętami.

2. W granicach terenu oznaczonego symbolem 1U ustala się:

- 1) lokalizację wyłącznie budynków przeznaczonych na stały pobyt zwierząt (w tym z pomieszczeniami przeznaczonymi do celów opieki weterynaryjnej i sal zabiegowych oraz spalarni zwierząt padłych), budynki administracyjno-biurowe z zapleczem, budynki gospodarczo-garażowe, budynki usługowe oraz obiekty architektury i urządzenia infrastruktury technicznej, wiaty i utwardzone wybiegi dla zwierząt oraz inne tereny i urządzenia wymienione w obowiązującym Rozporządzeniu Ministra Rozwoju Wsi w sprawie szczegółowych wymagań weterynaryjnych dla prowadzenia schronisk dla zwierząt lub w innym – odpowiadającym temu rozporządzeniu – obowiązującym w momencie realizowania inwestycji,
- 2) zakazuje się lokalizowania usług innych niż związane z opieką i utrzymaniem zwierząt oraz budynków mieszkalnych,
- 3) w budynkach administracyjno-biurowych dopuszcza się wydzielenie lokali mieszkalnych dla pracowników schroniska i pomieszczeń do celów socjalnych.

- 4) lokalizację infrastruktury technicznej,
- 5) lokalizację urządzeń infrastruktury komunikacyjnej, chodniki, ścieżki rowerowe itp.

3. Na terenie oznaczonym symbolem 1U ustala się następujące warunki zabudowy i zagospodarowania:

- 1) nieprzekraczalne linie zabudowy budynku przeznaczonego na stały pobyt zwierząt:
 - a) min. 6 m – przy wjeździe na teren nieruchomości, zgodnie z rysunkiem planu;
 - b) pozostałe odległości: od siedzib ludzkich, obiektów użyteczności publicznej (poza zabudowaniami istniejącej oczyszczalni ścieków), obiektów przetwórstwa rolno-spożywczego, wytwórni środków żywienia zwierząt, zakładów utylizacyjnych, rzeźni, targów, spędów, ogrodów zoologicznych oraz miejsc gromadzenia zwierząt – 300 m.
- 2) zakazuje się budynków wyższych niż 12 m, projektowane budynki gospodarczo-garażowe i pawilony z boksami dla zwierząt - jednokondygnacyjne, dopuszcza się budynki administracyjno-biurowe z funkcją socjalną, mieszkaniową (lokale mieszkalne dla pracowników) o wysokości – do 3 kondygnacji nadziemnych, w tym ostatnia ukryta w poddaszu użytkowym z dachem dwuspadowym lub wielopołaciowym,
- 3) teren schroniska powinien być ogrodzony, utwardzony i zabezpieczony przed dostępem zwierząt z zewnątrz, zakazuje się ogrodzenia pełnego od strony drogi 2KDW, ogrodzenie terenu o symbolu 1U - pełne, lub siatkowe, o wysokości od 2,5 m do 5 m; nakazuje się ustawienie ekranów tłumiących hałas, w sposób zapewniający zminimalizowanie uciążliwości związanej z hałasem dla zabudowy sąsiedniej, zgodnie z obowiązującymi normami i przepisami,
- 4) zachowanie istniejącej zieleni i wprowadzenie nowych nasadzeń rodzimych gatunków, dostosowanych do warunków glebowych terenu,
- 5) na cele powierzchni biologicznie czynnej należy przeznaczyć nie mniej niż 40 % powierzchni działki,
- 6) zabudowa budynkami zajmować może nie więcej niż 30 % powierzchni działki, a pozostały teren 30 % nie stanowiący powierzchni biologicznie czynnej można przeznaczyć na cele lokalizowania obiektów innych niż budynki (utwardzone wybiegi dla zwierząt, wiaty i zadaszenia, komunikacja).

§ 7. 1. Wyznacza się teren drogi wewnętrznej, oznaczony symbolem 2KDW.

2. Dla terenu o symbolu 2KDW ustala się:

- 1) szerokość drogi w liniach rozgraniczających, zakazuje się grodzienia drogi, szerokość jezdni min.5,0m,
- 2) w obrębie zjazdu na drogę ul. Słowackiego - należy zapewnić wolne od przeszkód pola widoczności, zgodnie z rozporządzeniem Ministra Transportu i Gospodarki Morskiej z 2 marca 1999 r. w sprawie warunków technicznych jakim powinny odpowiadać drogi publiczne i ich usytuowanie (Dz. U. Nr 43, poz. 430, z późn. zm.),
- 3) dopuszcza się lokalizowanie miejsc postojowych dla samochodów w formie zatok.

Rozdział 2

Zasady ochrony i kształtowania ładu przestrzennego

§ 8. 1. Ustala się następujące zasady ochrony i kształtowania ładu przestrzennego:

- 1) przestrzeganie ochrony elementów zagospodarowania przestrzennego – obszarów biologicznie czynnych – tj. zadrzewień, z wyłączeniem terenów przeznaczonych pod zainwestowanie, zieleń piętrowa, w części zimozielona (drzewa i krzewy), zwłaszcza usytuowana wzdłuż granic terenu,
- 2) planowana zabudowa musi być zharmonizowana z otaczającym krajobrazem i musi charakteryzować się dbałością o formę i estetykę obiektów.

Rozdział 3

Zasady ochrony środowiska, przyrody i krajobrazu kulturowego.

§ 9. 1. W zakresie ochrony środowiska i przyrody ustala się:

- 1) dopuszcza się możliwość zmiany w ukształtowaniu powierzchni terenu w zakresie niepowodującym istotnych zmian rzeźby terenu i kierunku odpływu wód opadowych ze szkodą dla sąsiedniego terenu,
- 2) należy stosować rozwiązania techniczne i technologiczne eliminujące w możliwie najwyższym stopniu oddziaływanie na elementy środowiska, zdrowie i życie ludzi oraz przyrodę,
- 3) należy stosować rozwiązania technologiczne zabezpieczające przed zanieczyszczeniem gruntu, wód gruntowych i wglębnych.

Rozdział 4

Zasady ochrony dziedzictwa kulturowego i zabytków oraz dóbr kultury współczesnej

§ 10. 1. Ochrona zabytków i obiektów o wartościach kulturowych:

- 1) na obszarze objętym planem nie ma zabytków nieruchomych oraz nie ma przeprowadzonego rozpoznania archeologicznego tego obszaru,
- 2) w przypadku odkrycia podczas prowadzenia robót budowlanych lub ziemnych przedmiotu, co do którego będzie przypuszczenie, że jest zabytkiem, należy wstrzymać roboty mogące uszkodzić lub zniszczyć przedmiot, zabezpieczyć przy użyciu dostępnych środków ten przedmiot i miejsce jego odkrycia oraz niezwłocznie zawiadomić o tym Podlaskiego Wojewódzkiego Konserwatora Zabytków w Białymstoku, a jeżeli nie jest to możliwe to Burmistrza Miasta Hajnówka.

Rozdział 5

Wymagania wynikające z potrzeb kształtowania przestrzeni publicznych

§ 11. 1. Ustalenia dotyczące wymagań wynikających z potrzeb kształtowania przestrzeni publicznych:

- 1) Na obszarze objętym niniejszym planem nie przewiduje się przestrzeni publicznych.

Rozdział 6

Granice i sposoby zagospodarowania terenów lub obiektów podlegających ochronie na podstawie przepisów szczególnych

§ 12. 1. Teren objęty planem, położony jest w niedalekim sąsiedztwie obszaru specjalnej ochrony ptaków „Natura 2000” Puszcza Białowieska (PLC200004), wyznaczonego rozporządzeniem Ministra Środowiska z dnia 12 stycznia 2011 r. w sprawie obszarów specjalnej ochrony ptaków (Dz. U. nr 25, poz. 133, z późn. zm.), oraz obszaru specjalnej ochrony siedlisk „Natura 2000” Puszcza Białowieska (PLC200004), zatwierdzonym przez Komisję Europejską, oraz w pobliżu rejonu Obszaru Chronionego Krajobrazu "Puszcza Białowieska" (Rozporządzenie Nr 7/05 Wojewody Podlaskiego z dnia 25 lutego 2005 r. w sprawie Obszaru Chronionego Krajobrazu "Puszcza Białowieska" Dz. Urz. Woj. Podl. z 2005 r. Nr 54, poz. 720).

2. W związku z powyższym przy projektowaniu i realizacji obiektów należy stosować rozwiązania techniczne i technologiczne eliminujące w możliwie najwyższym stopniu oddziaływanie na elementy środowiska, zdrowie i życie ludzi oraz przyrodę.

Rozdział 7

Szczególne warunki zagospodarowania terenów oraz ograniczenia jego użytkowania, w tym zakazu zabudowy

§ 13. 1. Na obszarze objętym planem należy uwzględnić ograniczenia użytkowania określone w Rozdziale 1 § 6 i § 7, w rozdziale 2 § 8 i Rozdziale 8 niniejszej uchwały, oraz:

- 1) ustala się wyposażenie nieruchomości w urządzenia służące do gromadzenia odpadów; unieszkodliwianie lub usuwanie wszelkiego rodzaju odpadów z terenu nieruchomości winno odbywać się na zasadach określonych w przepisach odrębnych i szczególnych,
- 2) zakazuje się wszelkiej innej zabudowy kolidującej z funkcjonowaniem schroniska.

Rozdział 8

Zasady modernizacji, rozbudowy i budowy systemów komunikacji i infrastruktury technicznej

§ 14. 1. W zakresie komunikacji ustala się następujące zasady:

- 1) obsługę komunikacyjną istniejącym zjazdem z ul. Słowackiego i drogą wewnętrzną o symbolu 2KDW,
- 2) w obrębie zjazdu na drogę ul. Słowackiego należy zapewnić wolne od przeszkód pola widoczności, zgodnie z rozporządzeniem Ministra Transportu i Gospodarki Morskiej z 2 marca 1999 r. w sprawie warunków technicznych jakim powinny odpowiadać drogi publiczne i ich usytuowanie (Dz. U. Nr 43, poz. 430, z późn. zm.),
- 3) zapewnić wystarczającą ilość miejsc postojowych dla samochodów związanych z prowadzoną działalnością usług, w granicach terenu zabudowy usługowej o symbolu 1U lub na terenie o symbolu 2KDW w formie zatok.

§ 15. 1. W zakresie zaopatrzenia w energię elektryczną ustala się:

- 1) na projektowanych terenach budowlanych zarezerwować miejsce na budowę sieci elektroenergetycznej (linie SN, stacje transformatorowe i linie nn) niezbędne do zasilenia projektowanej zabudowy,
- 2) przy opracowywaniu planu realizacyjnego zagospodarowania terenu należy uwzględnić przebieg istniejących urządzeń elektroenergetycznych ograniczając do minimum konieczność ich przebudowy. W przypadku kolizji projektowanych obiektów z urządzeniami elektroenergetycznymi należy urządzenia te dostosować do projektowanego zagospodarowania przestrzennego zgodnie z obowiązującymi normami i przepisami. Przebudowa, która winna być zrealizowana kosztem inwestora inwestycji podstawowej dotyczy nie tylko zmian tras linii elektroenergetycznych, lecz również wykonania odpowiednich obustrzeń i uziemień.
- 3) warunki przebudowy należy uzyskać w PGE Dystrybucja Białystok Sp. z o.o., w przypadku kolizji projektowanych obiektów z urządzeniami WN lub w Zakładzie Sieci Bielsk Podlaski, gdy przebudowa dotyczy urządzeń SN i nN.

§ 16. 1. W zakresie zaopatrzenia w gaz ziemny, ustala się :

- 1) możliwość zaopatrzenia w gaz ziemny projektowanym gazociągiem średniego ciśnienia relacji stacja redukcyjno-pomiarowa lo Hajnówka, po zrealizowaniu gazociągu wysokiego ciśnienia relacji Wyszki – Bielsk Podlaski – Hajnówka wraz ze stacją redukcyjno-pomiarową lo w Hajnówce,
- 2) możliwość zaopatrzenia w inne media zgodnie z obowiązującymi przepisami szczególnymi.

§ 17. 1. W zakresie zaopatrzenia w ciepło ustala się:

- 1) z kotłowni własnej, przy preferencji zastosowania paliw proekologicznych,
- 2) możliwość korzystania ze źródeł ciepła wykorzystujących energię odnawialną.

§ 18. 1. W zakresie obsługi telekomunikacyjnej ustala się:

- 1) możliwość lokalizacji urządzeń telekomunikacyjnych na obszarze o symbolu 1U, z uwzględnieniem obowiązujących przepisów szczególnych.

§ 19. 1. W zakresie zaopatrzenia w wodę ustala się:

- 1) zaopatrzenie w wodę do celów komunalnych i przeciwpożarowych z istniejącego przewodu wodociągowego na terenie nieruchomości,

- 2) włączenie się do istniejącej sieci na warunkach technicznych wydanych przez zarządcę urządzeń wodociągowych,
- 3) utrzymanie istniejącego przewodu wodociągowego znajdującego się na terenie działki do czasu jego wyeksploatowania, a docelowo przewiduje się umieszczenie przewodu wodociągowego w pasie drogowym ulicy,
- 4) dopuszcza się możliwość poboru wody z indywidualnego ujęcia wody (studni głębinowej) zlokalizowanej na terenie objętym planem po uzyskaniu wymaganych prawem zezwoleń.

§ 20. 1. W zakresie odprowadzenia ścieków komunalnych ustala się :

- 1) odprowadzenie ścieków komunalnych do oczyszczalni ścieków, poprzez planowany kolektor sanitarny,
- 2) do czasu wybudowania kanalizacji sanitarnej, ścieki można gromadzić w szczelnych zbiornikach,
- 3) w przypadku produkcji ścieków o ponadnormatywnym zanieczyszczeniu lub składzie odbiegającym od składu ścieków bytowo-gospodarczych należy je bezwzględnie podczyścić na własnym terenie przed wpuszczeniem ścieków do kanalizacji gminnej,
- 4) zakazuje się zrzutu ścieków sanitarnych do cieków wodnych,

§ 21. 1. W zakresie odprowadzenia wód opadowych ustala się:

- 1) ścieki deszczowe z dachów budynków można odprowadzać bezpośrednio do gruntu, a z nawierzchni utwardzonych należy odprowadzić siecią kanalizacji deszczowej do najbliższego cieku,
- 2) przed wprowadzeniem wód do cieku należy je bezwzględnie oczyścić w separatorze lub osadniku ścieków deszczowych,
- 3) dopuszcza się budowę zbiornika odparowującego ścieki deszczowe i odprowadzanie do niego wód deszczowych.

§ 22. 1. W zakresie systemu usuwania odpadów stałych ustala się:

- 1) usuwanie odpadów stałych systemem zorganizowanym, do pojemników lub kontenerów ustawionych na własnym terenie i przekazywanie ich do odzysku lub unieszkodliwienia zgodnie z obowiązującymi przepisami szczególnymi,
- 2) lokalizację pojemników na odpady stałe zgodnie z warunkami określonymi w przepisach szczególnych, dotyczących miejsc gromadzenia odpadów stałych,
- 3) wprowadzenie selektywnej zbiórki odpadów stałych wraz z organizacją ich odbioru według rozstrzygnięć Burmistrza Miasta Hajnówka.

Rozdział 9

Sposób i termin tymczasowego zagospodarowania, urządzenia i użytkowania terenów

§ 23. Do czasu zagospodarowania terenu zgodnie z ustaleniami planu, teren może być użytkowany w dotychczasowy sposób.

Rozdział 10

Stawki procentowe, na podstawie których ustala się opłaty z tytułu wzrostu wartości nieruchomości w związku z uchwaleniem planu

§ 24. Ustala się stawkę procentową służącą naliczaniu opłaty z tytułu wzrostu wartości nieruchomości w związku z uchwaleniem planu w wysokości – 1 % (słownie jeden procent).

Rozdział 11

Przeznaczenie gruntów rolnych na cele nierolnicze

§ 25. Przeznacza się na cele nierolnicze grunty klasy V i VI o łącznej powierzchni 3,6455 ha – teren działek o nr geod. 2680/24, 2680/25 w granicach opracowania planu.

DZIAŁ III

POSTANOWIENIA KOŃCOWE

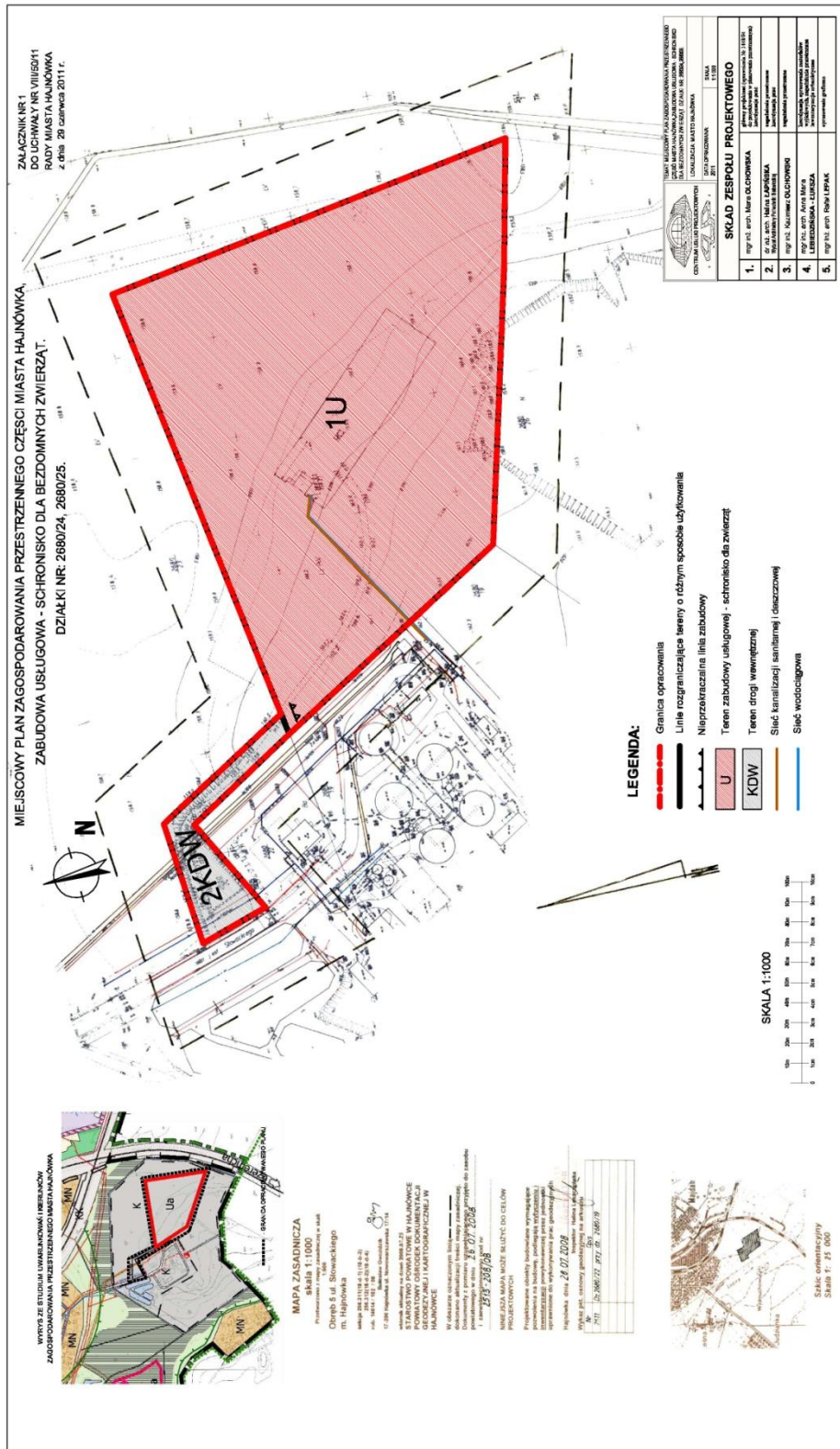
§ 26. W stosunku do terenów wyróżnionych w planie traci moc Uchwała Nr XXXVIII/228/06 Rady Miasta Hajnówka z dnia 25 października 2006 r. w sprawie uchwalenia miejscowego planu zagospodarowania przestrzennego Obszar 2 „Hajnówka – Południe” (Dz. Urz. Woj. Podl. Nr 287, poz. 2822).

§ 27. Wykonanie uchwały powierza się Burmistrzowi Miasta Hajnówka.

§ 28. Uchwała wchodzi w życie po upływie 30 dni od dnia ogłoszenia w Dzienniku Urzędowym Województwa Podlaskiego.

Przewodniczący Rady
Eugeniusz Saczko

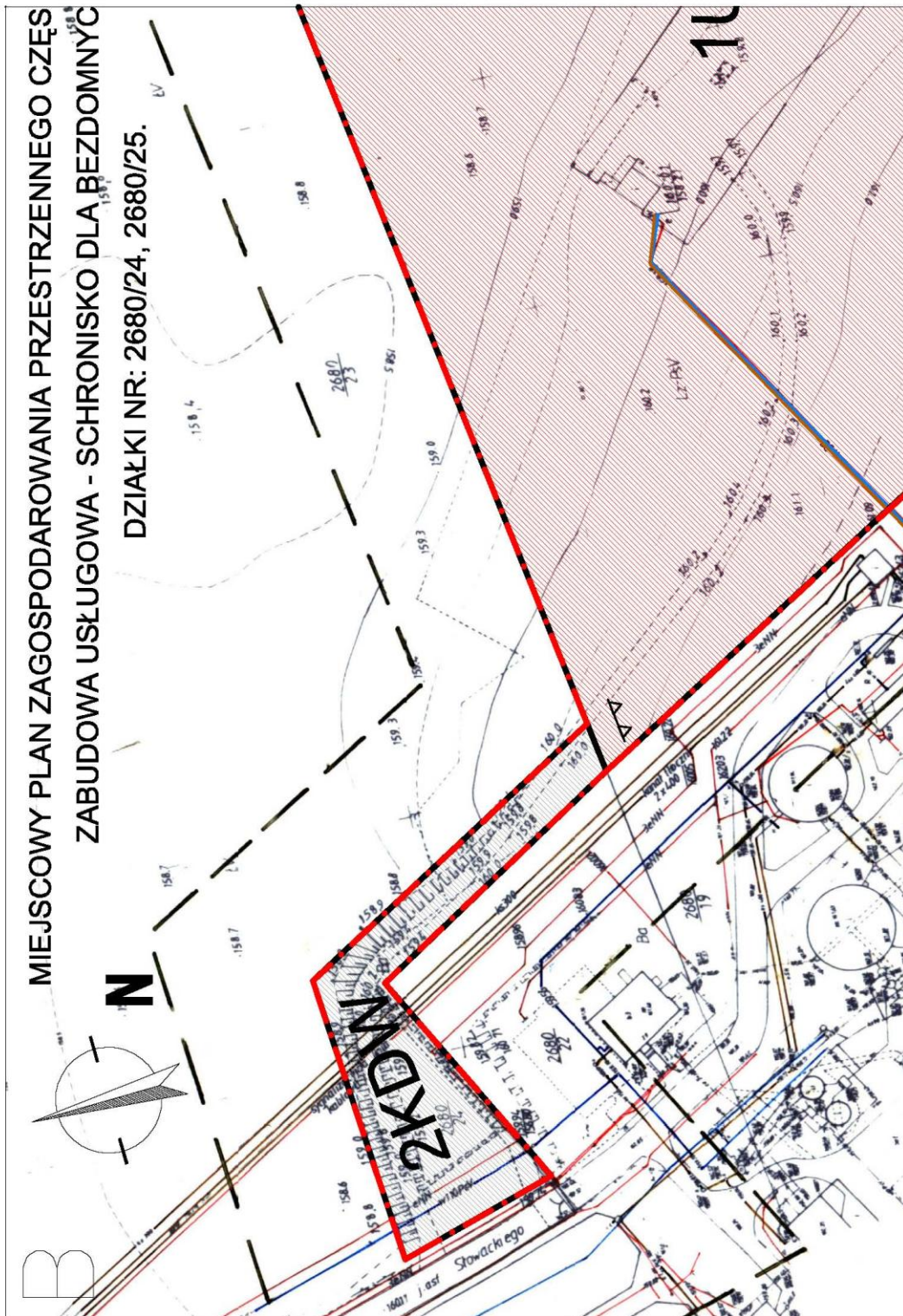
Załącznik Nr 1
do uchwały Nr VIII/50/11
Rady Miasta Hajnówka
z dnia 29 czerwca 2011 r.



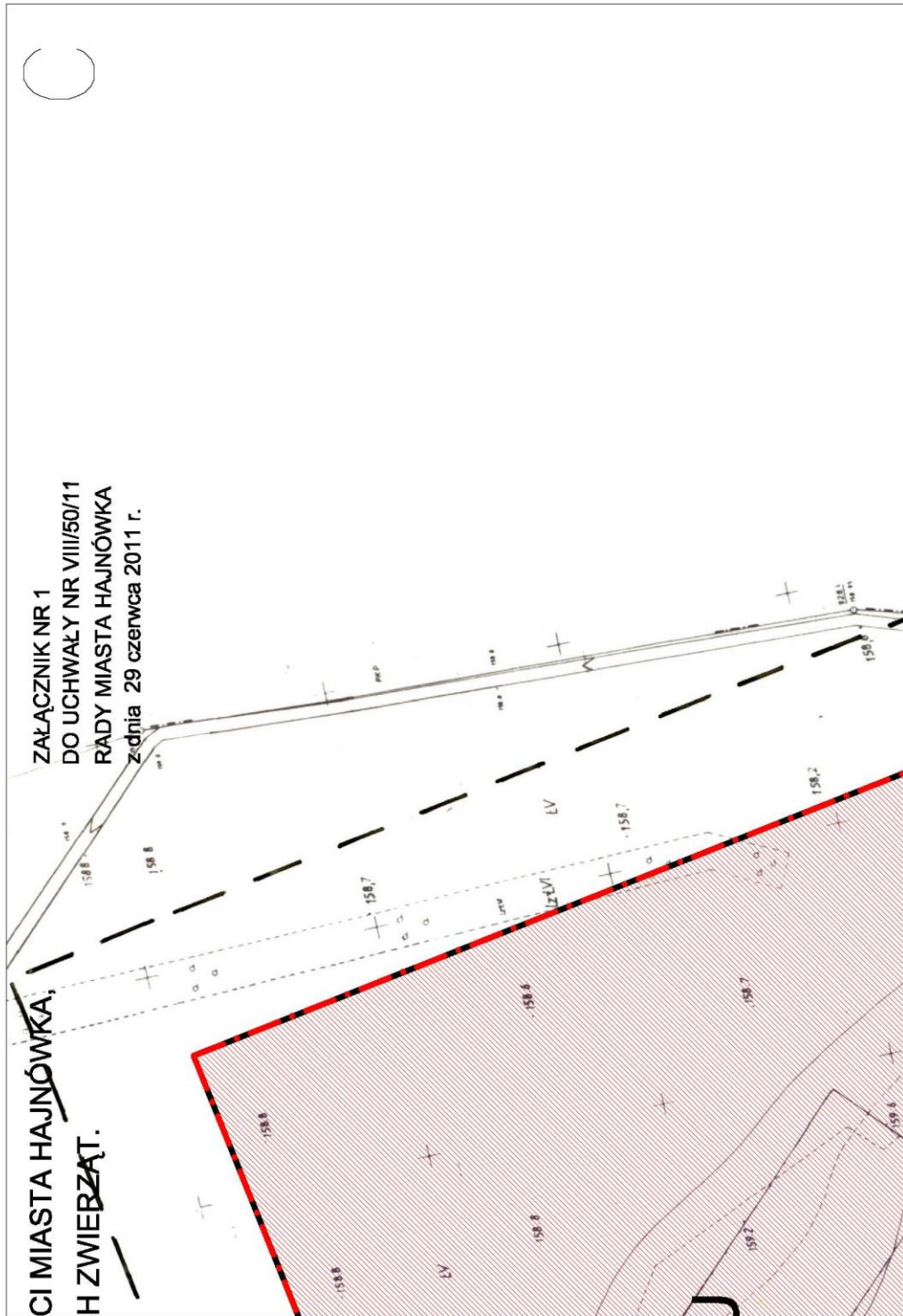
Załącznik Nr 1a
do uchwały Nr VIII/50/11
Rady Miasta Hajnówka
z dnia 29 czerwca 2011 r.



Załącznik Nr 1b
do uchwały Nr VIII/50/11
Rady Miasta Hajnówka
z dnia 29 czerwca 2011 r.



Załącznik Nr 1c
do uchwały Nr VIII/50/11
Rady Miasta Hajnówka
z dnia 29 czerwca 2011 r.



Załącznik Nr 1d
do uchwały Nr VIII/50/11
Rady Miasta Hajnówka
z dnia 29 czerwca 2011 r.

**GEODEZYJNEJ I KARTOGRAFICZNEJ W
HAJNÓWCE**

W obszarze oznaczonym linią  dokonano aktualizacji treści mapy zasadniczej. Dokumenty z pomiaru uzupełniającego przyjęto do zasobu powiatowego w dniu 28.07.2008 i zawnieszczone pod nr 2513-208/08

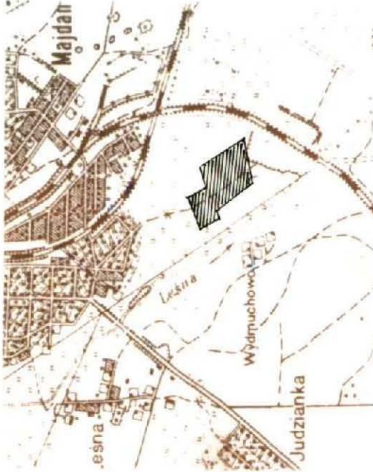
**NINIEJSZA MAPA MOŻE SŁUżyć DO CELÓW
PROJEKTOWYCH**

Projektowane obiekty budowlane wymagające pozwolenia na budowę, podlegają wytyczeniu i inwentaryzacji powykonawczej przez jednokrotnie uprawnione do wykonywania prac geodezyjnych

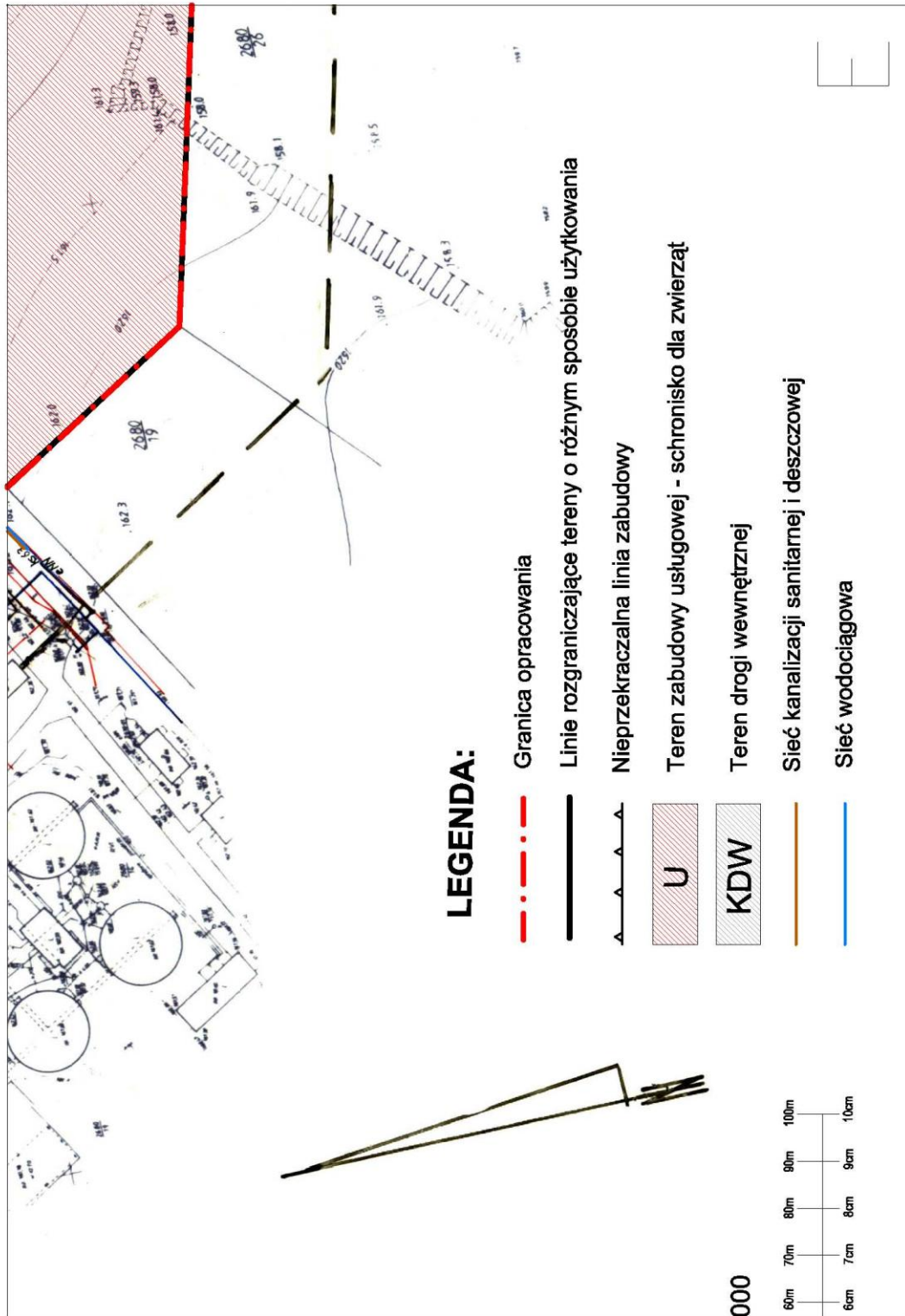
Hajnówka dnia 28.07.2008
Inspektor Halina Leszczyńska

Nr	Opis
2511	Dz.2680/22 przy dz. 2680/19

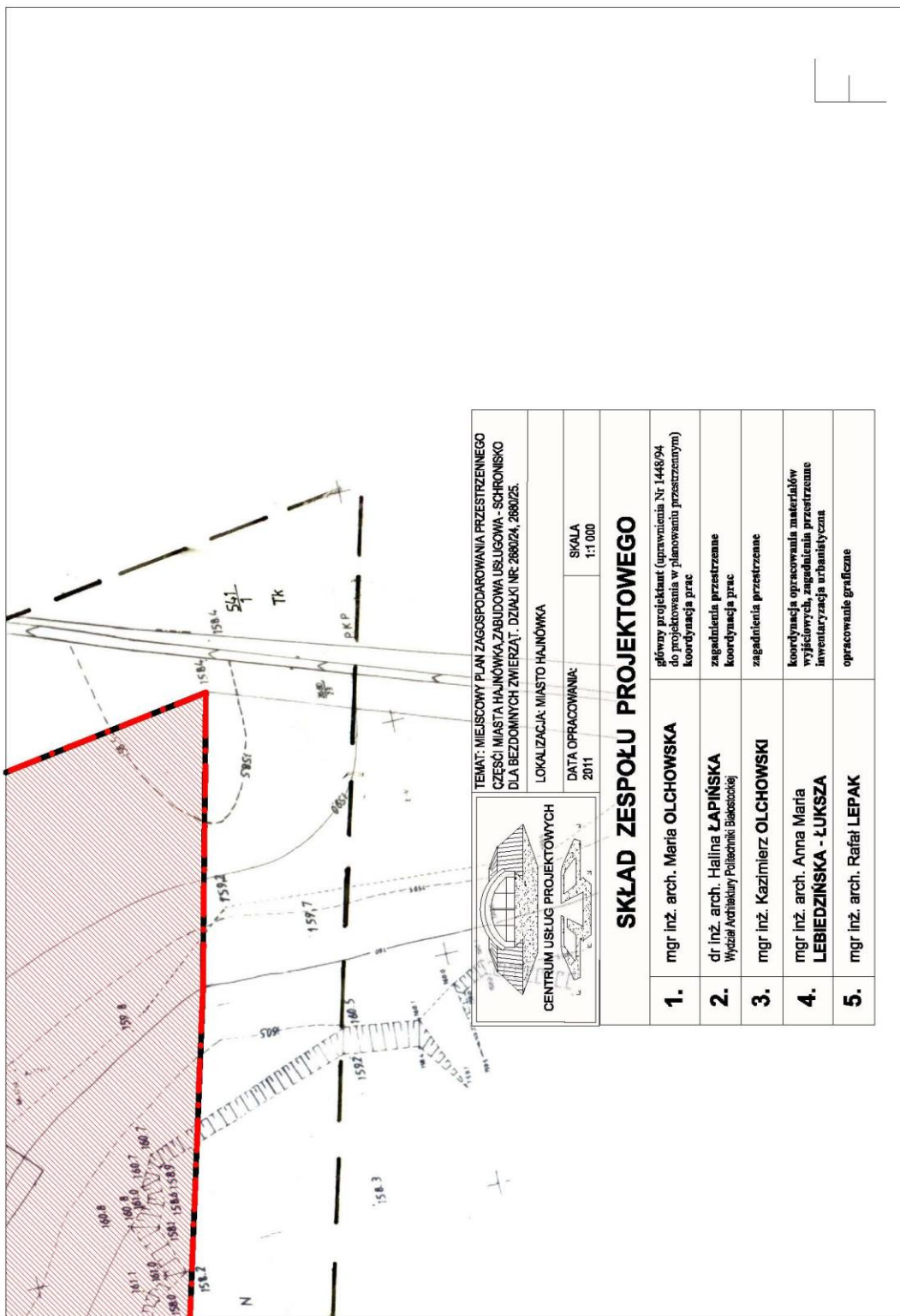
SKALA 1:1



Załącznik Nr 1e
do uchwały Nr VIII/50/11
Rady Miasta Hajnówka
z dnia 29 czerwca 2011 r.



Załącznik Nr 1f
do uchwały Nr VIII/50/11
Rady Miasta Hajnówka
z dnia 29 czerwca 2011 r.



Załącznik Nr 2

do uchwały Nr VIII/50/11
Rady Miasta Hajnówka
z dnia 29 czerwca 2011 r.

Stwierdzenie zgodności

Miejscowego planu zagospodarowania przestrzennego części miasta Hajnówka z ustaleniami „Studium uwarunkowań i kierunków zagospodarowania przestrzennego miasta Hajnówka”

Zgodnie z art. 20 ust. 1 ustawy z dnia 27 marca 2003 r. o planowaniu i zagospodarowaniu przestrzennym (Dz. U. Nr 80, poz.717, z późn. zm.) - stwierdza się zgodność „Miejscowego planu zagospodarowania przestrzennego części miasta Hajnówka obejmującego obszar położony w Hajnówce przy ul. Słowackiego, na działkach o nr geodezyjnych: 2680/24, 2680/25, obejmujący teren przeznaczony pod zabudowę usługową – schronisko dla bezdomnych zwierząt oraz innych usług związanych z opieką nad zwierzętami” z ustaleniami zawartymi w „Studium uwarunkowań i kierunków zagospodarowania przestrzennego miasta Hajnówka” uchwalonym Uchwałą Nr XXX/182/05 Rady Miasta Hajnówka z dnia 30 listopada 2005 r., zmienionego Uchwałą Nr VII/44/11 Rady Miasta Hajnówka z dnia 25 maja 2011 r.

Załącznik Nr 3

do uchwały Nr VIII/50/11
Rady Miasta Hajnówka
z dnia 29 czerwca 2011 r.

Sposób rozpatrzenia uwag wniesionych do projektu „Miejscowego planu zagospodarowania przestrzennego części miasta Hajnówka obejmującego obszar położony w Hajnówce przy ul. Słowackiego, na działkach o nr geodezyjnych: 2680/24, 2680/25, obejmujący teren przeznaczony pod zabudowę usługową – schronisko dla bezdomnych zwierząt oraz innych usług związanych z opieką nad zwierzętami”.

Zgodnie z art. 20 ust. 1 ustawy z dnia 27 marca 2003 r. o planowaniu i zagospodarowaniu przestrzennym (Dz. U. Nr 80, poz.717, z późn. zm.) oraz art.42 pkt 1 ustawy z dnia 3 października 2008 r. o udostępnianiu informacji o środowisku i jego ochronie, udziale społeczeństwa w ochronie środowiska oraz o ocenach oddziaływania na środowisko (Dz. U. Nr 199, poz. 1227, ze zmianami), nie uwzględnia się w części uwagi wniesionej przez:

1) Pana Grzegorza Mischczuka, dotyczącej wprowadzenia zapisów do ustaleń planu w zakresie § 6. ust. 3 pkt 2 i 3: „(....) w planie muszą znaleźć się zapisy: DZIAŁ II, Rozdział 1, § 6. 3.:

2. zakazuje się budynków wyższych niż 12 metrów, projektowane budynki gospodarczo-garażowe jednokondygnacyjne, **pawilony z boksami dla zwierząt jednokondygnacyjne o konstrukcji tłumiącej co najmniej 90 % hałasu**, dopuszcza się budynki administracyjno-biurowe z funkcją socjalną, mieszkaniową (lokale mieszkalne dla pracowników) o wysokości – do 3 kondygnacji nadziemnych, w tym ostatnia ukryta w poddaszu użytkowym z dachem dwuspadowym lub wielopłociowym,

3. teren schroniska powinien być ogrodzony, utwardzony i zabezpieczony przed dostępem zwierząt z zewnątrz, zakazuje się ogrodzenia pełnego od strony drogi 2KDW, ogrodzenie terenu o symbolu 1U – **pełne, o wysokości od 2,5 m do 5 m; w przypadku trzymania psów poza pawilonami, lub w boksach nie zapewniających tłumienia hałasu, ekrany tłumiące hałas muszą być ustawione przed otwarciem schroniska. (....)**

Po przeanalizowaniu w/w uwagi złożonej przez Pana Grzegorza Miszczuka, postanowiono uwzględnić w części w/w uwagę w zakresie dotyczącym nakazu ustawienia ekranów tłumiących hałas, oraz doprecyzowania wysokości ogrodzenia od 2,5 m do 5,0 m.

Pozostała część uwagi została odrzucona z uwagi na bezzasadność żądań składanych przez wnioskodawcę. Zasady budowy obiektów i pomieszczeń do przebywania zwierząt w schroniskach regulują odpowiednie przepisy weterynaryjne, które muszą być spełnione podczas budowy i eksploatacji takiego schroniska. Ustalenia wpisane w tekście planu uwzględniają w/w przepisy.

W związku z uwzględnieniem w części wniesionej uwagi wprowadzono korektę brzmienia zapisu w § 6. ust. 3 pkt 3), który otrzymał następujące ostateczne brzmienie:

„3. teren schroniska powinien być ogrodzony, utwardzony i zabezpieczony przed dostępem zwierząt z zewnątrz, zakazuje się ogrodzenia pełnego od strony drogi 2KDW, ogrodzenie terenu o symbolu 1U - pełne, lub siatkowe, o wysokości od 2,5 m do 5 m; nakazuje się ustawienie ekranów tłumiących hałas, w sposób zapewniający zminimalizowanie uciążliwości związanej z hałasem dla zabudowy sąsiedniej, zgodnie z obowiązującymi normami i przepisami.”

Załącznik Nr 4

do uchwały Nr VIII/50/11

Rady Miasta Hajnówka

z dnia 29 czerwca 2011 r.

Sposób realizacji oraz zasady finansowania inwestycji z zakresu infrastruktury technicznej zapisanych w „Miejscowym planie zagospodarowania przestrzennego części miasta Hajnówka, obejmującego obszar położony w Hajnówce przy ul. Słowackiego, na działkach o nr geodezyjnych: 2680/24, 2680/25, obejmujący teren przeznaczony pod zabudowę usługową – schronisko dla bezdomnych zwierząt oraz innych usług związanych z opieką nad zwierzętami”, które należą do zadań własnych Gminy Miejskiej Hajnówka

Na podstawie art. 20 ust. 1 ustawy z dnia 27 marca 2003 r. o planowaniu i zagospodarowaniu przestrzennym (Dz. U. Nr 80, poz.717, z późn. zm.) - stwierdza się, że na terenie objętym planem przewiduje się realizację następujących inwestycji z zakresu infrastruktury technicznej, należących do zadań własnych Gminy Miejskiej Hajnówka:

- kanalizacji sanitarnej,
- kanalizacji deszczowej,
- wodociągu,
- oświetlenia komunalnego,
- nawierzchni dróg, placów i ciągów pieszych.

Realizacja powyższych inwestycji przewidziana jest ze środków zewnętrznych oraz własnych Gminy Miejskiej Hajnówka, z wykorzystaniem funduszy unijnych, oraz przy współudziale gestorów sieci i inwestorów prywatnych.

2378

UCHWAŁA NR VIII/51/11 RADY MIASTA HAJNÓWKA

z dnia 29 czerwca 2011 r.

w sprawie Miejscowego planu zagospodarowania przestrzennego części miasta Hajnówka obejmującego obszar położony w Hajnówce przy ul. Warszawskiej, na działkach o nr geodezyjnych: 2676/13, 2678, 2676/4, 2676/10

Na podstawie art. 18 ust. 2, pkt 5 ustawy z dnia 8 marca 1990 r. o samorządzie gminnym (Dz. U. z 2001 r. Nr 142, poz. 1591; z 2002 r. Nr 23, poz. 220, Nr 62, poz. 558, Nr 113, poz. 984, Nr 153, poz. 1271, Nr 214, poz. 1806; z 2003 r. Nr 80, poz. 717, Nr 162, poz. 1568; z 2004 r. Nr 102, poz. 1055, Nr 116, poz. 1203, Nr 167, poz. 1759, z 2005 r. Nr 172, poz. 1441, Nr 175, poz. 1457, z 2006 r. Nr 17, poz. 128, Nr 181, poz. 1337; z 2007 r. Nr 48, poz. 327, Nr 138, poz. 974 i Nr 173, poz. 1218; z 2008 r. Nr 180, poz. 1111; Nr 223, poz. 1458; z 2009 r. Nr 52, poz. 420, Nr 157, poz. 1241; z 2010 r. Nr 28, poz. 142 i 146, Nr 40, poz. 230, Nr 106, poz. 675), oraz art. 20, ust. 1 ustawy z dnia 27 marca 2003 r. o planowaniu i zagospodarowaniu przestrzennym (Dz. U. Nr 80, poz. 717; z 2004 r. Nr 6, poz. 41, Nr 141, poz. 1492; z 2005 r. Nr 113, poz. 954, Nr 130, poz. 1087; z 2006 r. Nr 45, poz. 319, Nr 225, poz. 1635; z 2007 r. Nr 127, poz. 880; z 2008 r. Nr 199, poz. 1227, Nr 201, poz. 1237, Nr 220, poz. 1413; z 2010 r. Nr 24, poz. 124, Nr 75, poz. 474, Nr 106, poz. 675, Nr 119, poz. 804, Nr 130, poz. 871, Nr 149, poz. 996, Nr 155, poz. 1043, z 2011 r. Nr 32, poz. 159) i art. 7 ust. 1 ustawy z dnia 3 lutego 1995 r. o ochronie gruntów rolnych i leśnych (Dz. U. z 2004 r. Nr 121, poz. 1266; z 2005 r. Nr 175, poz. 1462; z 2006 r. Nr 12, poz. 63; z 2007 r. Nr 75, poz. 493, Nr 80, poz. 541, Nr 191, poz. 1374, z 2008 r. Nr 237, poz. 1657; z 2009 r. Nr 1, poz. 3, Nr 115, poz. 967, Nr 157, poz. 1241), uchwała się, co następuje:

DZIAŁ I

Przepisy ogólne

§ 1. 1. Uchwała się miejscowy plan zagospodarowania przestrzennego części miasta Hajnówka, obejmujący teren przeznaczony pod budowę usługową – przebudowę i rozbudowę Aresztu Śledczego, przy ul. Warszawskiej, na działkach o nr geodezyjnych: 2676/13, 2678, 2676/4, 2676/10, składający się z:

- 1) części tekstowej planu, stanowiącej treść niniejszej uchwały,
- 2) rysunku planu w skali 1 : 1000, stanowiącego załącznik nr 1 do niniejszej uchwały.

§ 2. 1. Integralną częścią niniejszej uchwały są również:

- 1) załącznik nr 2 – stwierdzenie zgodności ustaleń „miejscowego planu zagospodarowania przestrzennego części miasta Hajnówka obejmujący teren przeznaczony pod budowę usługową – przebudowę i rozbudowę Aresztu Śledczego, przy ul. Warszawskiej, na działkach o nr geodezyjnych: 2676/13, 2678, 2676/4, 2676/10”, zwanego dalej planem, ze „Studium uwarunkowań i kierunków zagospodarowania przestrzennego miasta Hajnówka” uchwalonym uchwałą Nr XXX/182/05 Rady Miasta Hajnówka z dnia 30 listopada 2005 r., zmienionym Uchwałą Nr VII/44/11 Rady Miasta Hajnówka z dnia 25 maja 2011 r.,
- 2) załącznik nr 3 - rozstrzygnięcie o sposobie rozpatrzenia uwag wniesionych do projektu „miejscowego planu zagospodarowania przestrzennego części miasta Hajnówka obejmujący teren przeznaczony pod budowę usługową – przebudowę i rozbudowę Aresztu Śledczego, przy ul. Warszawskiej, na działkach o nr geodezyjnych: 2676/13, 2678, 2676/4, 2676/10”,
- 3) załącznik nr 4 – określający sposób realizacji zapisanych w miejscowym planie zagospodarowania przestrzennego części miasta Hajnówka obejmującym teren przeznaczony pod budowę usługową – przebudowę i rozbudowę Aresztu Śledczego, przy ul. Warszawskiej, na działkach o nr geodezyjnych: 2676/13, 2678, 2676/4, 2676/10”, inwestycji z zakresu infrastruktury technicznej, które należą do zadań własnych miasta Hajnówka oraz zasady ich finansowania.

§ 3. 1. Podstawę opracowania miejscowego planu zagospodarowania przestrzennego stanowi:

- 1) uchwała Nr XVII/102/08 Rady Miasta Hajnówka z dnia 25 czerwca 2008 r. w sprawie przystąpienia do sporządzenia zmiany „Miejscowego planu zagospodarowania

przestrzennego obszar 2 „Hajnówka Południe”; dla obszaru obejmującego działki o nr geodezyjnych: 2676/13, 2678, 2676/4, 2676/10,

- 2) zmiana w „Studium uwarunkowań i kierunków zagospodarowania przestrzennego miasta Hajnówka” uchwalonym uchwałą Nr XXX/182/05 Rady Miasta Hajnówka z dnia 30 listopada 2005 r., zmienionym Uchwałą Nr VII/44/11 Rady Miasta Hajnówka z dnia 25 maja 2011 r.,

2. Przedmiotem planu miejscowego jest zabudowa usługowa – planowana przebudowa i rozbudowa Aresztu Śledczego, stąd elementy obowiązujące i nieobligatoryjne w planie, zawarte w art. 15, ust. 2 i 3 ustawy z dnia 27 marca 2003 r. o planowaniu i zagospodarowaniu przestrzennym (Dz. U. Nr 80, poz. 717 z późn. zm.), określone są w sposób następujący:

- 1) przeznaczenie terenów oraz linie rozgraniczające tereny o różnym przeznaczeniu lub różnych zasadach zagospodarowania (Rozdział 1 części tekstowej oraz w załączniku graficznym),
- 2) zasady ochrony i kształtowania ładu przestrzennego (Rozdział 2 części tekstowej),
- 3) zasady ochrony środowiska, przyrody i krajobrazu kulturowego (Rozdział 3 części tekstowej),
- 4) zasady ochrony dziedzictwa kulturowego i zabytków oraz dóbr kultury współczesnej (Rozdział 4 części tekstowej),
- 5) wymagania wynikające z potrzeb kształtowania przestrzeni publicznych (Rozdział 5 części tekstowej),
- 6) parametry i wskaźniki kształtowania zabudowy oraz zagospodarowania terenu, w tym linie zabudowy (Rozdział 1 części tekstowej oraz w załączniku graficznym),
- 7) granice i sposoby zagospodarowania terenów lub obiektów podlegających ochronie, ustalonych na podstawie odrębnych przepisów, w tym terenów górniczych, a także narażonych na niebezpieczeństwo powodzi oraz zagrożonych osuwaniem się mas ziemnych (Rozdział 6 części tekstowej),
- 8) szczegółowe zasady i warunki scalania nieruchomości objętych planem miejscowym (w planie zagadnienie nie występuje),
- 9) szczególne warunki zagospodarowania terenów oraz ograniczenia w ich użytkowaniu, w tym zakaz zabudowy (Rozdział 7 części tekstowej),
- 10) zasady modernizacji, rozbudowy i budowy systemów komunikacji i infrastruktury technicznej (Rozdział 8 części tekstowej),
- 11) sposób i termin tymczasowego zagospodarowania, urządzania i użytkowania terenów (Rozdział 9 części tekstowej),
- 12) stawki procentowe, na podstawie których ustala się opłatę, o której mowa w art. 36 ust. 4 (Rozdział 10 części tekstowej),
- 13) granice obszarów wymagających przekształceń lub rekultywacji (Rozdział 3 części tekstowej),
- 14) przeznaczenie gruntów rolnych na cele nierolnicze (Rozdział 11 części tekstowej).

§ 4. 1. Następujące oznaczenia graficzne na rysunku planu są ustaleniami obowiązującymi:

- 1) granice obszaru objętego planem miejscowym,
- 2) linie rozgraniczające tereny o różnym przeznaczeniu lub zasadach zagospodarowania i symbole tych terenów,
- 3) nieprzekraczalne linie zabudowy – w odniesieniu do nowych budynków.

2. Następujące oznaczenia graficzne rysunku planu są oznaczeniami nieobligatoryjnymi – postulowanymi:

- 1) oznaczenia liniowe i punktowe projektowanych urządzeń infrastruktury technicznej, określające zasady ich przebiegu lub położenia – do uściślenia w projektach budowlanych inwestycji.

§ 5. 1. Ilekcóż w przepisach niniejszej uchwały jest mowa bez bliższego określenia o:

- 1) planie – należy przez to rozumieć plan, o którym mowa w § 1 uchwały, o ile z treści przepisu nie wynika inaczej,
- 2) uchwale – należy przez to rozumieć niniejszą uchwałę Rady Miasta, o ile z treści przepisu nie wynika inaczej,
- 3) przepisach szczególnych i odrębnych – należy przez to rozumieć przepisy ustaw wraz z aktami wykonawczymi oraz ograniczenia w dysponowaniu terenami wynikające z prawomocnych decyzji administracyjnych,
- 4) rysunku planu – należy przez to rozumieć rysunek planu na mapie w skali 1:1000 stanowiący załącznik Nr 1 do niniejszej uchwały,
- 5) linii rozgraniczającej – należy przez to rozumieć linię oddzielającą tereny o różnych rodzajach przeznaczenia podstawowego lub różnych zasadach zagospodarowania,
- 6) terenie – należy przez to rozumieć obszar o określonym rodzaju przeznaczenia podstawowego, opisanego w tekście planu oraz wyznaczony na rysunku planu liniami rozgraniczającymi,
- 7) przeznaczeniu podstawowym - należy przez to rozumieć ustalony w planie sposób użytkowania terenów w obrębie obszaru wyznaczonego liniami rozgraniczającymi, któremu winny być podporządkowane inne sposoby użytkowania określone jako dopuszczalne,
- 8) urządzeniach infrastruktury technicznej – należy przez to rozumieć urządzenia: zaopatrzenia w wodę, odprowadzania i oczyszczania ścieków i wód opadowych, gromadzenia odpadów stałych, elektroenergetyki, gazownictwa, ciepłownictwa i telekomunikacji,
- 9) tymczasowym użytkowaniu i zagospodarowaniu terenu - należy przez to rozumieć dopuszczenie możliwości określonego sposobu użytkowania i zagospodarowania terenu, do czasu jego wykorzystania zgodnie z przeznaczeniem ustalonym w planie.

DZIAŁ II

USTALENIA PLANU

Rozdział 1

Przeznaczenie terenów, parametry i wskaźniki kształtowania zabudowy oraz zagospodarowania terenu, w tym linie zabudowy, gabaryty obiektów i wskaźniki intensywności zabudowy

§ 6. 1. Wyznacza się teren zabudowy usługowej - UC (oznaczenie na rysunku planu), o przeznaczeniu podstawowym pod przebudowę i rozbudowę Aresztu Śledczego.

2. W granicach terenu oznaczonego symbolem UC ustala się :

- 1) zachowuje się istniejące obiekty i urządzenia związane z funkcjonowaniem Aresztu Śledczego,
- 2) przebudowę, budowę obiektów, prowadzenie robót budowlanych i zmianę sposobu użytkowania na w/w funkcje,
- 3) realizację wewnętrznych dróg, ciągów komunikacyjnych,
- 4) lokalizację sieci infrastruktury technicznej.

3. Na terenie oznaczonym symbolem UC ustala się następujące warunki zabudowy i zagospodarowania:

- 1) nieprzekraczalne linie zabudowy kubaturowej min. 5m od linii rozgraniczającej działki z drogą, pozostałe odległości określają przepisy prawa budowlanego, w/w odległość nie dotyczy wieżyczek strażniczych,
- 2) projektowane budynki o wysokości – do 5 kondygnacji nadziemnych,
- 3) ogrodzenie terenu pełne o wysokości do 6 m z wieżyczkami strażniczymi (wieżyczki strażnicze o wysokościach zgodnie z przepisami szczególnymi),
- 4) maksymalna powierzchnia zabudowy – 70 % powierzchni działki,
- 5) minimalna powierzchnia terenu biologicznie czynnego – 10 % powierzchni działki,

6) maksymalna ilość miejsc zakwaterowania – do 1000 miejsc.

4. Na terenie określonym w ust.1 zakazuje się realizacji obiektów, co do których brak jest możliwości utrzymania uciążliwości ponadnormatywnych w granicach własnej działki.

Rozdział 2

Zasady ochrony i kształtowania ładu przestrzennego

§ 7. 1. Ustala się następujące zasady ochrony i kształtowania ładu przestrzennego:

- 1) przestrzeganie ochrony elementów zagospodarowania przestrzennego – obszarów biologicznie czynnych – tj. zadrzewień, z wyłączeniem terenów przeznaczonych pod zainwestowanie,
- 2) obowiązek zachowania nieprzekraczalnych linii zabudowy w celu uzyskania właściwych walorów przestrzennych.

Rozdział 3

Zasady ochrony środowiska, przyrody i krajobrazu kulturowego

§ 8. 1. W zakresie ochrony środowiska i przyrody ustala się:

- 1) dopuszczenie lokalizowania przedsięwzięć mogących znacząco oddziaływać na środowisko, dla których sporządzenie raportu oddziaływania na środowisko jest wymagane w rozumieniu obowiązujących przepisów odrębnych,
- 2) dopuszczenie zmiany w ukształtowaniu powierzchni terenu w zakresie niepowodującym istotnych zmian rzeźby terenu i kierunku odpływu wód opadowych ze szkodą dla sąsiedniego terenu,
- 3) stosowanie rozwiązań technicznych i technologicznych eliminujących w możliwie najwyższym stopniu oddziaływanie na elementy środowiska, zdrowie i życie ludzi oraz przyrodę,
- 4) stosowanie rozwiązań technologicznych zabezpieczających przed zanieczyszczeniem gruntu, wód gruntowych i wglębnych.

Rozdział 4

Zasady ochrony dziedzictwa kulturowego i zabytków oraz dóbr kultury współczesnej

§ 9. 1. Ochrona zabytków i obiektów o wartościach kulturowych:

- 1) na obszarze objętym planem nie ma zabytków nieruchomych oraz nie ma przeprowadzonego rozpoznania archeologicznego tego obszaru,
- 2) w przypadku odkrycia podczas prowadzenia robót budowlanych lub ziemnych przedmiotu, co do którego będzie przypuszczenie, że jest zabytkiem, należy wstrzymać roboty mogące uszkodzić lub zniszczyć przedmiot, zabezpieczyć przy użyciu dostępnych środków ten przedmiot i miejsce jego odkrycia oraz niezwłocznie zawiadomić o tym Podlaskiego Wojewódzkiego Konserwatora Zabytków w Białymstoku, a jeżeli nie jest to możliwe Burmistrza Miasta Hajnówka.

Rozdział 5

Wymagania wynikające z potrzeb kształtowania przestrzeni publicznych

§ 10. 1. Ustalenia dotyczące wymagań wynikających z potrzeb kształtowania przestrzeni publicznych:

- 1) Na obszarze objętym niniejszym planem nie przewiduje się przestrzeni publicznych.

Rozdział 6

Granice i sposoby zagospodarowania terenów lub obiektów podlegających ochronie na podstawie przepisów szczególnych

§ 11. 1. Teren objęty planem, położony jest w niedalekim sąsiedztwie obszaru specjalnej ochrony ptaków „Natura 2000” Puszcza Białowieska (PLC200004), wyznaczonego rozporządzeniem

Ministra Środowiska z dnia 12 stycznia 2011 r. w sprawie obszarów specjalnej ochrony ptaków (Dz. U. nr 25, poz. 133, z późn. zm.), oraz obszaru specjalnej ochrony siedlisk „Natura 2000” Puszcza Białowieska (PLC200004), zatwierdzonym przez Komisję Europejską, oraz w pobliżu rejonu Obszaru Chronionego Krajobrazu „Puszcza Białowieska” (Rozporządzenie Nr 7/05 Wojewody Podlaskiego z dnia 25 lutego 2005 r. w sprawie Obszaru Chronionego Krajobrazu „Puszcza Białowieska” Dz. Urz. Woj. Podl. z 2005 r. Nr 54, poz. 720).

2. W związku z powyższym przy projektowaniu i realizacji obiektów należy stosować rozwiązania techniczne i technologiczne eliminujących w możliwie najwyższym stopniu oddziaływanie na elementy środowiska, zdrowie i życie ludzi oraz przyrodę.

Rozdział 7

Szczegółne warunki zagospodarowania terenów oraz ograniczenia jego użytkowania, w tym zakazu zabudowy

§ 12. 1. Na obszarze objętym planem należy uwzględnić ograniczenia użytkowania określone w Rozdziale 1 § 6 i w Rozdziale 2 § 7 i Rozdziale 8 niniejszej uchwały oraz:

- 1) ustala się wyposażenie nieruchomości w urządzenia służące do gromadzenia odpadów; unieszkodliwianie lub usuwanie wszelkiego rodzaju odpadów z terenu nieruchomości winno odbywać się na zasadach określonych w przepisach odrębnych i szczególnych,
- 2) zakazuje się wszelkiej innej zabudowy nie związanej z funkcjonowaniem Aresztu Śledczego.

Rozdział 8

Zasady modernizacji, rozbudowy i budowy systemów komunikacji i infrastruktury technicznej

§ 13. 1. W zakresie komunikacji ustala się następujące zasady:

- 1) obsługę komunikacyjną istniejącym zjazdem z drogi publicznej,
- 2) zapewnienie na własnej działce min. 2 miejsca postojowe na 10 zatrudnionych – w odniesieniu do terenu zabudowy usługowej o symbolu UC,
- 3) uwzględnienie odległości linii zabudowy kubaturowej min. 5m od linii rozgraniczającej działki z drogą, pozostałe odległości określają przepisy prawa budowlanego, w/w odległość nie dotyczy wieżyczek strażniczych,
- 4) wykorzystanie istniejących zjazdów, nowe zjazdy na warunkach i za zgodą zarządcy tych dróg,
- 5) wykonać obsługę wewnętrzną zgodnie z warunkami technicznymi, jakim powinny odpowiadać drogi publiczne i ich usytuowanie, oraz inne przepisy branżowe.

§ 14. Zasady zaopatrzenia w energię elektryczną, ciepło, gaz i inne media oraz usługi telekomunikacyjne.

1. W zakresie zaopatrzenia w energię elektryczną ustala się:

- 1) na projektowanych terenach budowlanych zarezerwować miejsce na budowę sieci elektroenergetycznej (linie SN, stacje transformatorowe i linie nn) niezbędne do zasilania projektowanej zabudowy,
- 2) przy opracowywaniu planu realizacyjnego zagospodarowania terenu należy uwzględnić przebieg istniejących urządzeń elektroenergetycznych ograniczając do minimum konieczność ich przebudowy. W przypadku kolizji projektowanych obiektów z urządzeniami elektroenergetycznymi należy urządzenia te dostosować do projektowanego zagospodarowania przestrzennego zgodnie z obowiązującymi normami i przepisami. Przebudowa, która winna być zrealizowana kosztem inwestora inwestycji podstawowej dotyczy nie tylko zmian tras linii elektroenergetycznych, lecz również wykonania odpowiednich obustrzeń i uziemień.
- 3) warunki przebudowy należy uzyskać w PGE Dystrybucja Białystok Sp. z o.o., w przypadku kolizji projektowanych obiektów z urządzeniami WN lub w Zakładzie Sieci Bielsk Podlaski, gdy przebudowa dotyczy urządzeń SN i nN.

2. W zakresie zaopatrzenia w gaz ziemny, ustala się:

- 1) możliwość zaopatrzenia w gaz ziemny projektowanym gazociągiem średniego ciśnienia relacji stacja redukcyjno-pomiarowa lo Hajnówka, po zrealizowaniu gazociągu wysokiego ciśnienia relacji Wyszki – Bielsk Podlaski – Hajnówka wraz ze stacją redukcyjno-pomiarową lo w Hajnówce,
- 2) możliwość zaopatrzenia w inne media zgodnie z obowiązującymi przepisami szczególnymi.

3. W zakresie zaopatrzenia w ciepło ustala się:

- 1) z kotłowni własnej, przy preferencji zastosowania paliw proekologicznych,
- 2) możliwość korzystania ze źródeł ciepła wykorzystujących energię odnawialną.

4. W zakresie obsługi telekomunikacyjnej ustala się:

- 1) możliwość lokalizacji urządzeń telekomunikacyjnych na obszarze o symbolu UC, z uwzględnieniem obowiązujących przepisów szczególnych.

§ 15. Zaopatrzenie w wodę, odprowadzenie ścieków i usuwanie odpadów stałych.

1. W zakresie zaopatrzenia w wodę ustala się:

- 1) zaopatrzenie w wodę do celów komunalnych i przeciwpożarowych z istniejącego przewodu wodociągowego na terenie nieruchomości,
- 2) włączenie się do istniejącej sieci na warunkach technicznych wydanych przez zarządcę urządzeń wodociągowych,
- 3) utrzymanie istniejącego przewodu wodociągowego znajdującego się na terenie działki do czasu jego wyeksploatowania, a docelowo przewiduje się umieszczenie przewodu wodociągowego w pasie drogowym ulicy,
- 4) dopuszcza się budowę lokalnego ujęcia wody i stacji wodociągowej na terenie własnej działki, z ustaleniem miejsca usytuowania na etapie projektu realizacyjnego zagospodarowania terenu, a lokalizacja obiektów winna być zgodna z warunkami określonymi w obowiązujących w tym zakresie przepisach szczególnych.

2. W zakresie odprowadzenia ścieków komunalnych i wód opadowych ustala się:

- 1) odprowadzenie ścieków komunalnych do oczyszczalni ścieków,
- 2) odprowadzenie wód opadowych i roztopowych z utwardzonych szczelnych powierzchni dróg, parkingów i innych terenów o znacznym stopniu zanieczyszczenia zawiesin i substancjami ropopochodnymi do sieci projektowanych kanałów deszczowych, z ustaloną lokalizacją na etapie projektu budowlanego i dalej poprzez urządzenia podczyszczające do gruntu na własnym terenie, alternatywnie z włączeniem do istniejącej kanalizacji deszczowej w ul. Warszawskiej, po uzyskaniu zgody zarządcy sieci,
- 3) wody opadowe - odprowadzane powierzchniowo, bezpośrednio do gruntu w sposób uniemożliwiający spływ tych wód na grunty sąsiednie, alternatywnie z włączeniem do istniejącej kanalizacji deszczowej w ul. Warszawskiej, po uzyskaniu zgody zarządcy sieci,
- 4) zakaz wprowadzania do wód lub do gruntu ścieków i wód opadowych nie spełniających obowiązujących norm.

3. W zakresie systemu usuwania odpadów stałych ustala się:

- 1) usuwanie odpadów stałych systemem zorganizowanym, do pojemników lub kontenerów ustawionych na własnym terenie i przekazywanie ich do odzysku lub unieszkodliwienia zgodnie z obowiązującymi przepisami szczególnymi,
- 2) lokalizację pojemników na odpady stałe zgodnie z warunkami określonymi w przepisach szczególnych, dotyczących miejsc gromadzenia odpadów stałych,
- 3) wprowadzenie selektywnej zbiórki odpadów stałych wraz z organizacją ich odbioru według rozstrzygnięć Burmistrza Miasta Hajnówka.

Rozdział 9

Sposób i termin tymczasowego zagospodarowania, urządzenia i użytkowania terenów

§ 16. Do czasu zagospodarowania terenu zgodnie z ustaleniami planu, teren może być użytkowany w dotychczasowy sposób.

Rozdział 10

Stawki procentowe, na podstawie których ustala się opłaty z tytułu wzrostu wartości nieruchomości w związku z uchwaleniem planu

§ 17. Ustala się stawkę procentową służącą naliczaniu opłaty z tytułu wzrostu wartości nieruchomości w związku z uchwaleniem planu w wysokości – 1 % (słownie jeden procent).

Rozdział 11

Przeznaczenie gruntów rolnych na cele nierolnicze

§ 18. Teren w granicach opracowania o powierzchni 1,5476 ha, jest wyłączony z produkcji rolnej, sklasyfikowany jako tereny zainwestowane – „B” i „Ba”.

DZIAŁ III

POSTANOWIENIA KOŃCOWE

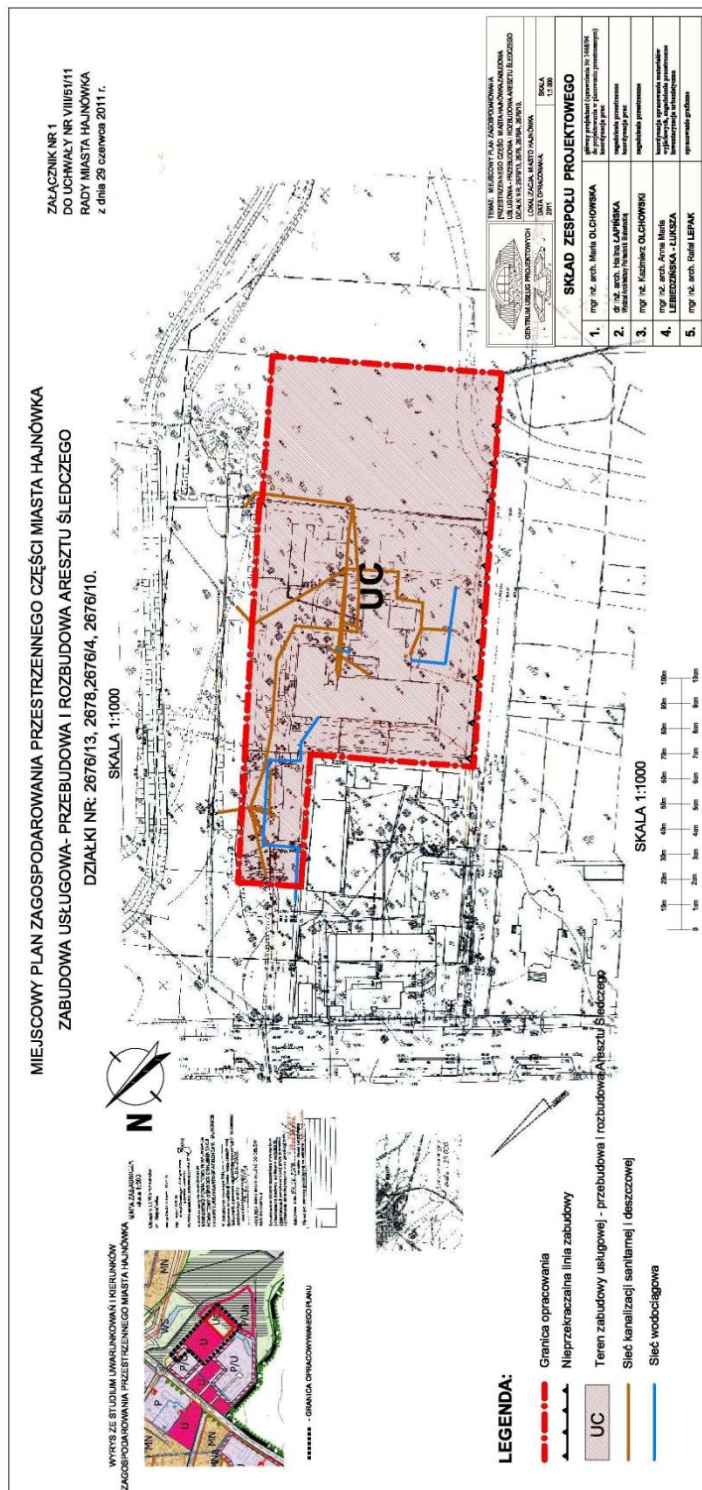
§ 19. W stosunku do terenów wyróżnionych w planie traci moc Uchwała Nr XXXVIII/228/06 Rady Miasta Hajnówka z dnia 25 października 2006 r. w sprawie uchwalenia miejscowego planu zagospodarowania przestrzennego Obszar 2 „Hajnówka – Południe” (Dz. Urz. Woj. Podl. Nr 287, poz. 2822).

§ 20. Wykonanie uchwały powierza się Burmistrzowi Miasta Hajnówka.

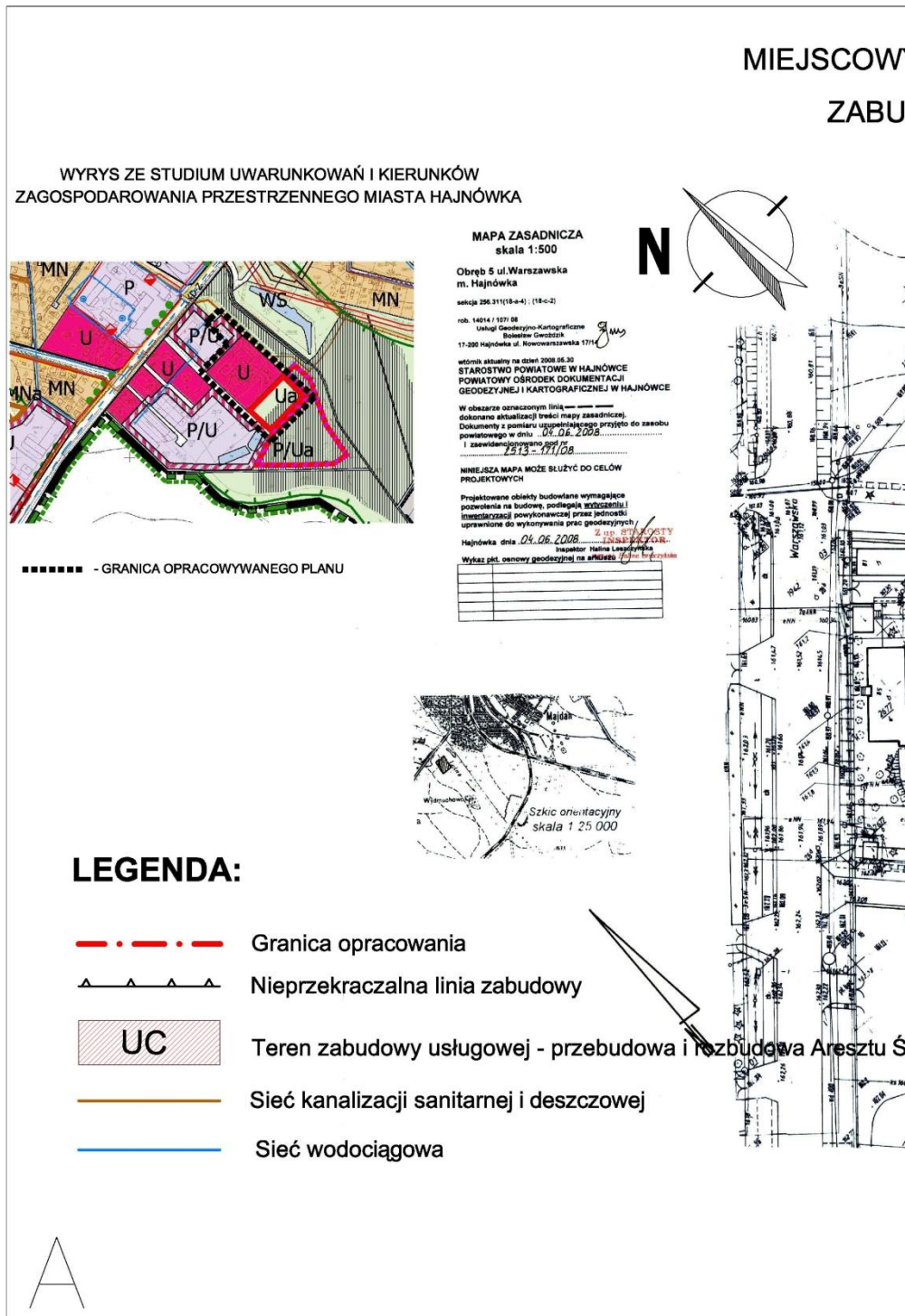
§ 21. Uchwała wchodzi w życie po upływie 30 dni od dnia ogłoszenia w Dzienniku Urzędowym Województwa Podlaskiego.

Przewodniczący Rady
Eugeniusz Saczko

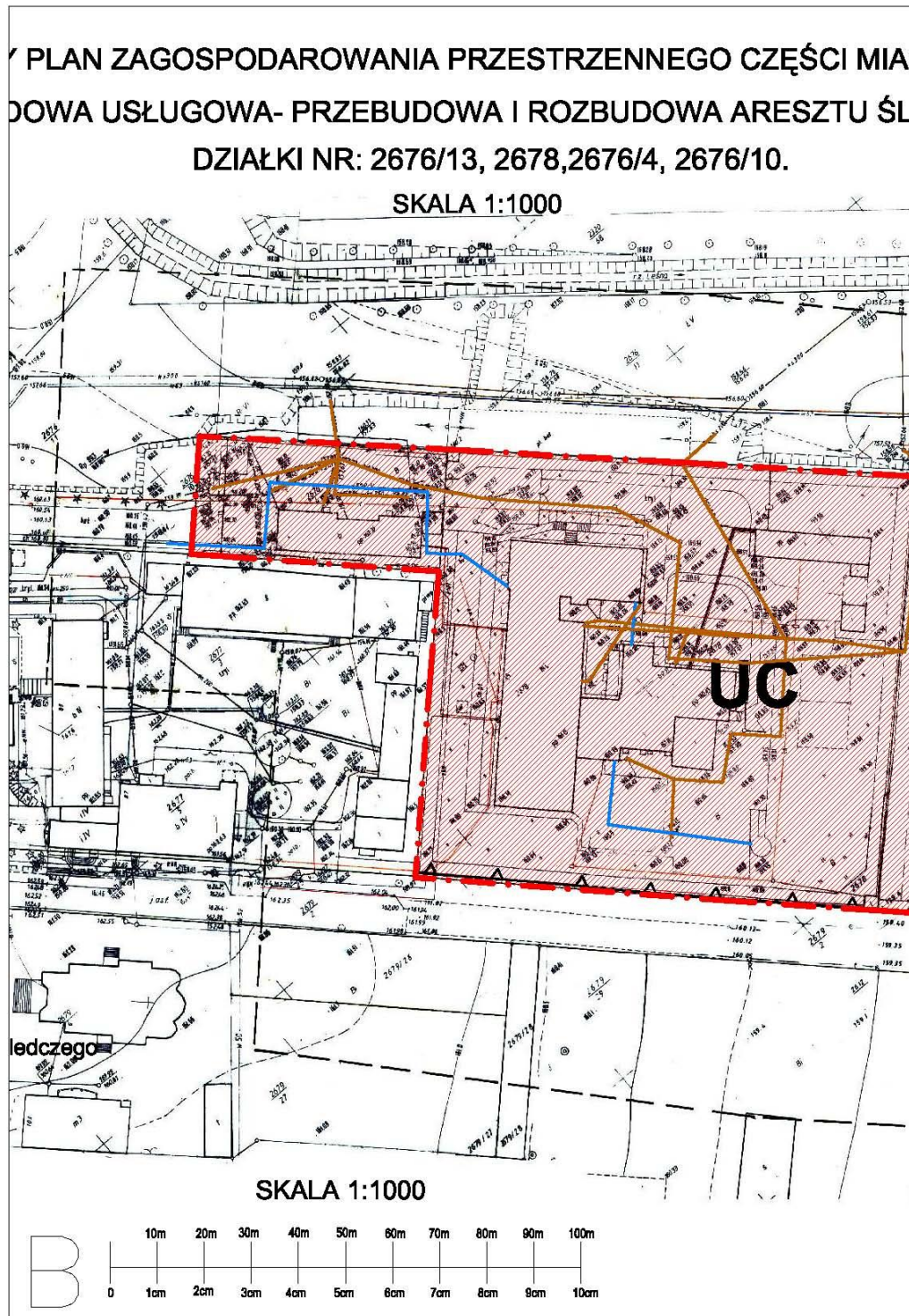
Załącznik Nr 1
do uchwały Nr VIII/51/11
Rady Miasta Hajnówka
z dnia 29 czerwca 2011 r.



Załącznik Nr 1a
do uchwały Nr VIII/51/11
Rady Miasta Hajnówka
z dnia 29 czerwca 2011 r.

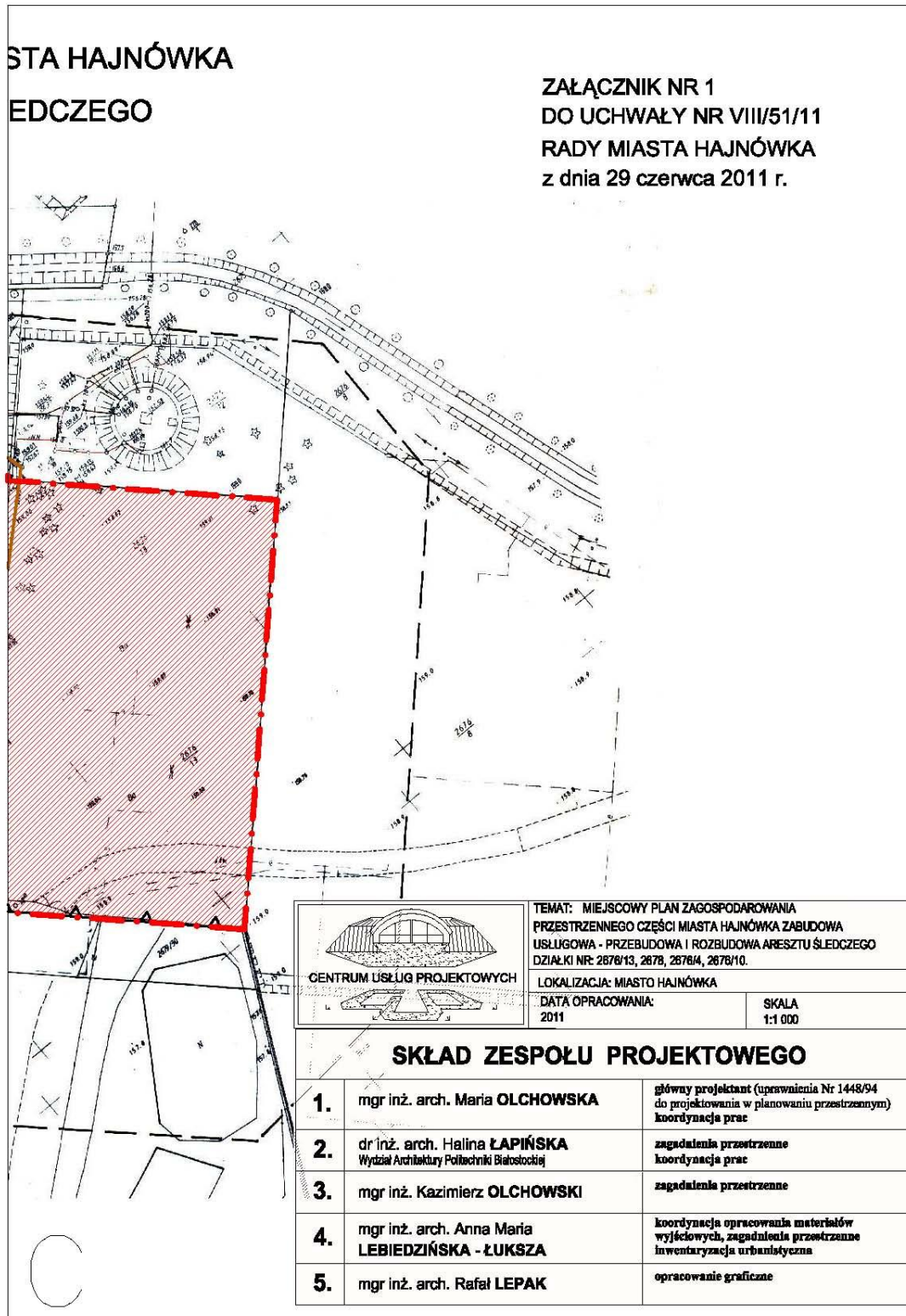


Załącznik Nr 1b
do uchwały Nr VIII/51/11
Rady Miasta Hajnówka
z dnia 29 czerwca 2011 r.



Załącznik Nr 1c

do uchwały Nr VIII/51/11
Rady Miasta Hajnówka
z dnia 29 czerwca 2011 r.



Załącznik Nr 2

do uchwały Nr VIII/51/11
Rady Miasta Hajnówka
z dnia 29 czerwca 2011 r.

Stwierdzenie zgodności

Miejscowego planu zagospodarowania przestrzennego części miasta Hajnówka z ustaleniami „Studium uwarunkowań i kierunków zagospodarowania przestrzennego miasta Hajnówka”

Zgodnie z art. 20 ust. 1 ustawy z dnia 27 marca 2003 r. o planowaniu i zagospodarowaniu przestrzennym (Dz. U. Nr 80, poz.717, z późn. zm.) - stwierdza się zgodność miejscowego planu zagospodarowania przestrzennego części miasta Hajnówka, obejmującego teren przeznaczony pod zabudowę usługową – przebudowę i rozbudowę Aresztu Śledczego, przy ul. Warszawskiej, na działkach o nr geodezyjnych: 2676/13, 2678, 2676/4, 2676/10 - z ustaleniami zawartymi w „Studium uwarunkowań i kierunków zagospodarowania przestrzennego miasta Hajnówka” uchwalonym Uchwałą Nr XXX/182/05 Rady Miasta Hajnówka z dnia 30 listopada 2005 r., zmienionego Uchwałą Nr VII/44/11 Rady Miasta Hajnówka z dnia 25 maja 2011 r.

Załącznik Nr 3

do uchwały Nr VIII/51/11
Rady Miasta Hajnówka
z dnia 29 czerwca 2011 r.

Sposób rozpatrzenia uwag wniesionych do projektu „Miejscowego planu zagospodarowania przestrzennego części miasta Hajnówka obejmujący teren przeznaczony pod zabudowę usługową – przebudowę i rozbudowę Aresztu Śledczego, przy ul. Warszawskiej, na działkach o nr geodezyjnych: 2676/13, 2678, 2676/4, 2676/10”,

Zgodnie z art. 20 ust. 1 ustawy z dnia 27 marca 2003 r. o planowaniu i zagospodarowaniu przestrzennym (Dz. U. Nr 80, poz.717, z późn. zm.) oraz art.42 pkt 1 ustawy z dnia 3 października 2008 r. o udostępnianiu informacji o środowisku i jego ochronie, udziale społeczeństwa w ochronie środowiska oraz o ocenach oddziaływania na środowisko (Dz. U. Nr 199, poz. 1227, ze zmianami), stwierdza się, że w wyznaczonych terminach nie wpłynęły żadne wnioski i uwagi do ustaleń przyjętych w projekcie w/w planu.

Załącznik Nr 4

do uchwały Nr VIII/51/11
Rady Miasta Hajnówka
z dnia 29 czerwca 2011 r.

Sposób realizacji oraz zasady finansowania inwestycji z zakresu infrastruktury technicznej zapisanych w miejscowym planie zagospodarowania przestrzennego części miasta Hajnówka, obejmującego teren przeznaczony pod zabudowę usługową – przebudowę i rozbudowę Aresztu Śledczego, przy ul. Warszawskiej w Hajnówce na działkach o nr geodezyjnych: 2676/13, 2678, 2676/4, 2676/10”, które należą do zadań własnych Gminy Miejskiej Hajnówka

Na podstawie art. 20 ust. 1 ustawy z dnia 27 marca 2003r. o planowaniu i zagospodarowaniu przestrzennym (Dz. U. Nr 80, poz.717, z późn. zm.) - stwierdza się, że na terenie objętym planem nie przewiduje się realizacji inwestycji z zakresu infrastruktury technicznej, należących do zadań własnych Gminy Miejskiej Hajnówka.

2379

UCHWAŁA NR XI/84/2011 RADY MIEJSKIEJ W SUWAŁKACH

z dnia 21 czerwca 2011 r.

w sprawie kryteriów i trybu przyznawania nagród dla nauczycieli ze środków specjalnego funduszu nagród

Na podstawie art. 49 ust. 2, w związku z art. 91d pkt 1 ustawy z dnia 26 stycznia 1982 r. Karta Nauczyciela (Dz. U. z 2006 r. Nr 97, poz. 674, Nr 170, poz. 1218 i Nr 220, poz. 1600, z 2007 r. Nr 17, poz. 95, Nr 80, poz. 542, Nr 102, poz. 689, Nr 158, poz. 1103, Nr 176, poz. 1238, Nr 191, poz. 1369 i Nr 247, poz. 1821, z 2008 r. Nr 145, poz. 917 i Nr 227, poz. 1505, z 2009 r. Nr 1, poz. 1, Nr 56, poz. 458, Nr 67, poz. 572, Nr 97, poz. 800, Nr 213, poz. 1650 i Nr 219, poz. 1706) uchwała się, co następuje:

§ 1. Ilekroć w niniejszej uchwale jest mowa bez bliższego określenia o:

- 1) Prezydencie – należy przez to rozumieć Prezydenta Miasta Suwałk;
- 2) dyrektorze – należy przez to rozumieć dyrektora przedszkola, szkoły i placówki oświatowej oraz placówki opiekuńczo – wychowawczej i ośrodka adopcyjno – opiekuńczego prowadzonych przez Miasto Suwałki;
- 3) nagrodach Prezydenta – należy przez to rozumieć nagrody Prezydenta Miasta Suwałk;
- 4) nagrodach Dyrektora – należy przez to rozumieć nagrody dyrektora przedszkola, szkoły i placówki oświatowej oraz placówki opiekuńczo – wychowawczej i ośrodka adopcyjno – opiekuńczego prowadzonych przez Miasto Suwałki;
- 5) Urzędzie – należy przez to rozumieć Urząd Miejski w Suwałkach;
- 6) szkole – należy przez to rozumieć także przedszkole, placówkę oświatową oraz placówkę opiekuńczo – wychowawczą i ośrodek adopcyjno – opiekuńczy.

§ 2. 1. W ramach specjalnego funduszu nagród dla nauczycieli, utworzonego w budżecie Miasta Suwałk, przeznacza się na:

- 1) nagrody Prezydenta – 20 % środków finansowych;
- 2) nagrody Dyrektora – 80 % środków finansowych.

2. Nagrody, o których mowa w ust. 1, mogą być przyznawane wyróżniającym się nauczycielom, po przepracowaniu w szkole co najmniej jednego roku.

§ 3. 1. Nagrody Prezydenta przyznaje się za szczególne osiągnięcia w pracy dydaktycznej, wychowawczej i opiekuńczej, w tym:

- 1) nauczycielom, zwłaszcza za:
 - a) sukcesy uczniów będące efektem pracy nauczyciela, szczególnie w ramach nieodpłatnych zajęć pozalekcyjnych, osiągnięte w:
 - olimpiadach i konkursach przedmiotowych,
 - egzaminach i sprawdzianach przeprowadzanych przez okręgowe komisje egzaminacyjne,
 - dziedzinach artystycznych, dyscyplinach sportowych i innych - na terenie szkoły i wykraczające poza jej obręb,
 - b) szczególne zaangażowanie w pracy na rzecz:
 - rozwijania zainteresowań i talentów uczniów,
 - pomocy uczniom mającym trudności w nauce,
 - organizacji czasu wolnego dzieci i młodzieży w sposób uwzględniający ich zainteresowania oraz potrzeby wychowawcze, profilaktyczne i zdrowotne,
 - c) powszechnie uznawane efekty w pracy wychowawczej oraz na rzecz przeciwdziałania zjawiskom patologii społecznych,

- d) utrzymywanie ścisłej współpracy ze środowiskiem rodzinnym dziecka,
 - e) wdrażanie i propagowanie nowatorskich metod pracy,
 - f) działalność na rzecz środowiska lokalnego, w tym zwłaszcza integrującą społeczność szkoły i środowiska,
 - g) wzorowe wypełnianie obowiązków nauczyciela i wychowawcy związanych z zapewnieniem bezpieczeństwa uczniów w czasie zajęć organizowanych przez szkołę,
 - h) zaangażowanie w doskonaleniu kwalifikacji i kompetencji zawodowych,
 - i) aktywność w realizacji innych zadań statutowych szkoły;
- 2) nauczycielom zajmującym stanowiska kierownicze – za efektywną pracę organizacyjno – menedżerską, przy jednoczesnym zapewnieniu dobrego wypełniania przez szkołę funkcji dydaktycznej, wychowawczej i opiekuńczej, zwłaszcza za:
- a) wyróżniające organizowanie procesu dydaktyczno – wychowawczego,
 - b) opracowanie i wdrożenie programu, którego realizacja przyniosła pozytywne efekty organizacyjne, dydaktyczne i wychowawcze,
 - c) podejmowanie działań na rzecz promocji szkoły w środowisku i kształtowania jej pozytywnego wizerunku,
 - d) wzbogacanie bazy szkoły oraz szczególną troskę o stan majątku szkoły,
 - e) efektywne działania na rzecz pozyskiwania dodatkowych środków na działalność szkoły, w tym przede wszystkim opracowywanie projektów unijnych i kierowanie tymi projektami,
 - f) opracowanie i wdrożenie programu zmniejszającego koszty funkcjonowania szkoły,
 - g) oszczędne oraz zgodne z prawem i zasadami dyscypliny finansów publicznych gospodarowanie środkami budżetu szkoły,
 - h) wysoką kulturę osobistą w kontaktach z pracownikami, uczniami i rodzicami,
 - i) zapewnienie warunków bezpieczeństwa uczniom podczas zajęć organizowanych przez szkołę, w tym opracowanie i wdrożenie odpowiednich procedur postępowania w przypadkach zagrażających temu bezpieczeństwu.

2. Nagrody Prezydenta mogą być przyznawane nauczycielom/dyrektorom, którzy posiadają co najmniej cztery spośród zasług, o których mowa w ust. 1 odpowiednio w pkt 1 i pkt 2. Zasługi wymienione pod tiretami poszczególnych liter traktuje się odrębnie.

3. Ustala się następujący tryb zgłaszania kandydatów do nagród Prezydenta oraz tryb przyznawania tych nagród:

- 1) nagrody dyrektorom przyznaje Prezydent z własnej inicjatywy;
- 2) nagrody nauczycielom, w tym zajmującym inne niż dyrektor stanowiska kierownicze przyznawane są na wniosek dyrektora szkoły, w której jest zatrudniony nauczyciel wnioskowany do nagrody - wzór wniosku stanowi załącznik do niniejszej uchwały;
- 3) nagrody nauczycielom mogą być przyznawane również z inicjatywy Prezydenta.

4. Wniosek o którym mowa w ust. 3 pkt 2:

- 1) podpisuje wnioskodawca;
- 2) podlega zaopiniowaniu przez radę pedagogiczną, przy czym informację o zaopiniowaniu przez ten organ należy zamieścić we wniosku, uwzględniając datę i numer protokołu z posiedzenia rady pedagogicznej oraz podpis przewodniczącego (dyrektora)/ zastępcy przewodniczącego (wicedyrektora) tej rady, bądź też innego nauczyciela upoważnionego przez tę radę;
- 3) przyjmuje kancelaria ogólna Urzędu – do 10 września każdego roku.

§ 4. Nagrody Dyrektora przyznają nauczycielom dyrektorzy z własnej inicjatywy, za osiągnięcia w pracy dydaktyczno – wychowawczej i opiekuńczej określone w § 3 ust. 1, przy czym warunkiem

przyznania tej nagrody jest posiadanie przez nauczyciela co najmniej trzech spośród zasług wskazanych w ww. przepisie, z uwzględnieniem zasady, o której mowa w § 3 ust. 2 zdanie drugie.

§ 5. Przyznanie w danym roku nagrody Dyrektora nie wyklucza możliwości przyznania temu samemu nauczycielowi w tym roku również nagrody Prezydenta, jeżeli jest to uzasadnione szczególnymi osiągnięciami w pracy dydaktyczno - wychowawczej.

§ 6. Z dniem wejścia w życie niniejszej uchwały traci moc uchwała nr XXXIV/322/09 Rady Miejskiej w Suwałkach z dnia 25 marca 2009 r. (Dziennik Urzędowy Województwa Podlaskiego Nr 91, poz. 961).

§ 7. Wykonanie uchwały powierza się Prezydentowi Miasta Suwałk.

§ 8. Uchwała wchodzi w życie po upływie 14 dni od dnia ogłoszenia w Dzienniku Urzędowym Województwa Podlaskiego.

Przewodniczący Rady Miejskiej w Suwałkach
Andrzej Paweł Chuchnowski

Załącznik
do uchwały Nr XI/84/2011
Rady Miejskiej w Suwałkach
z dnia 21 czerwca 2011 r.

WNIOSEK
O PRYZNANIE NAGRODY PREZYDENTA
(WYPEŁNIA WNIOSKODAWCA)

1.
(imię/imiona i nazwisko nauczyciela, któremu wnioskuje się o nagrodę)
2.
(data i miejsce urodzenia)
3.
(nazwa szkoły, w której nauczyciel jest zatrudniony)
4.
(wykształcenie)
5.
(staż pracy pedagogicznej)
6.
(stanowisko służbowe)
7.
(przedmiot, którego nauczyciel naucza w największym wymiarze)

9. Nagroda Ministra
- Nagroda Kuratora
- Nagroda Prezydenta
- Nagroda Dyrektora
- (otrzymane nagrody i rok ich otrzymania)

10. **Uzasadnienie wniosku** (wypełnia wnioskodawca podając co najmniej cztery – w przypadku nagród Prezydenta lub trzy – w przypadku nagród dyrektora zasługi, spośród wymienionych w § 3 ust. 1, ze szczególnym uwzględnieniem ostatnich dwóch lat)

.....
.....
.....
.....
.....

Suwałki, dnia r.
(podpis wnioskodawcy)

11. **Opinia Rady Pedagogicznej¹**

Rada Pedagogiczna, na posiedzeniu w dniu.....
zaopiniowała..... wniosek o nagrodę Prezydenta
Pani/Panu, nr protokołu

Suwałki, dnia r.
(podpis przewodniczącego RP)

12. **Wypełnia nauczyciel, któremu wnioskuje się o nagrodę**

Wyrażam zgodę na przetwarzanie danych osobowych zawartych w niniejszym wniosku, zgodnie z ustawą z dnia 29 sierpnia 1997 r. o ochronie danych osobowych (Dz. U. z 2002 r. Nr 101, poz. 926 z późniejszymi zmianami) dla celów związanych z przyznawaniem nagród Prezydenta w roku²

Suwałki, dnia r.
(czytelny podpis nauczyciela, któremu wnioskuje się o nagrodę)

¹ - dotyczy wyłącznie wniosków o nagrodę Prezydenta, gdy wnioskodawcą jest dyrektor

² - dotyczy wyłącznie wniosków składanych dla nauczycieli.

2380

UCHWAŁA NR VII/33/11 RADY MIEJSKIEJ W NOWOGRODZIE

z dnia 28 czerwca 2011 r.

w sprawie ustanowienia użytku ekologicznego

Na podstawie art. 7 ust. 1 pkt 1 i art. 18 ust. 2 pkt 15 ustawy z dnia 8 marca 1990 r. o samorządzie gminnym (Dz. U. z 2001 r. Nr 142, poz. 1591 ze zm.: z 2002 r. Nr 23, poz. 220, Nr 62, poz. 558, Nr 113, poz. 984, Nr 153, poz. 1271, Nr 214, poz. 1806; z 2003 r. Nr 80, poz. 717, Nr 162, poz. 1568; z 2004 r. Nr 102, poz. 1055, Nr 116, poz. 1203; z 2005 r. Nr 172, poz. 1441, Nr 175, poz. 1457; z 2006 r. Nr 17, poz. 128, Nr 181, poz. 1337; z 2007 r. Nr 48, poz. 327, Nr 138, poz. 974, Nr 173, poz. 1218; z 2008 r. Nr 180, poz. 1111; z 2009 r. Nr 223, poz. 1458, Nr 52, poz. 420, Nr 157, poz. 1241; z 2010 r. Nr 28, poz. 142, Nr 28, poz. 146, Nr 106, poz. 675, Nr 40, poz. 230 oraz art. 44 ust. 1 i 2 ustawy z dnia 16 kwietnia 2004 r. o ochronie przyrody (Dz. U. z 2009 r. Nr 151, poz. 1220 ze zm.: z 2009 r. Nr 157, poz. 1241, Nr 215, poz. 1664, z 2010 r. Nr 76, poz. 489, Nr 119, poz. 804, z 2011 r. Nr 34, poz. 170), po uzgodnieniu z Regionalnym Dyrektorem Ochrony Środowiska w Białymstoku, Rada Miejska w Nowogrodzie uchwala, co następuje:

§ 1. 1. Ustanawia się formę ochrony przyrody – użytek ekologiczny ekosystem bagienny położony na działce nr 3/1, obręb Szablak, stanowiącej własność Skarbu Państwa, będącej w zarządzie Państwowego Gospodarstwa Leśnego Lasy Państwowe Nadleśnictwa Łomża.

2. Obszar użytku ekologicznego, położenie i szczególne cele ochrony określa załącznik do niniejszej uchwały.

§ 2. W stosunku do użytku ekologicznego ustanowionego w § 1 zakazuje się:

- 1) niszczenia, uszkodzenia lub przekształcania obszaru;
- 2) wykonywania prac ziemnych trwale zniekształcających rzeźbę terenu, z wyjątkiem prac związanych z zabezpieczeniem przeciwpowodziowym albo budową, odbudową, utrzymywaniem, remontem lub naprawą urządzeń wodnych;
- 3) uszkodzenia i zanieczyszczenia gleby;
- 4) dokonywania zmian stosunków wodnych, jeżeli zmiany te nie służą ochronie przyrody albo racjonalnej gospodarce rolnej, leśnej, wodnej lub rybackiej;
- 5) likwidowania, zasypywania i przekształcania starorzeczy oraz obszarów wodno – błotnych;
- 6) wylewania gnojowicy, z wyjątkiem nawożenia użytkowanych gruntów rolnych.

§ 3. Nadzór nad użytkowaniem ekologicznym sprawować będzie Burmistrz Nowogrodu.

§ 4. Uchwała wchodzi w życie po upływie 14 dni od ogłoszenia w Dzienniku Urzędowym Województwa Podlaskiego.

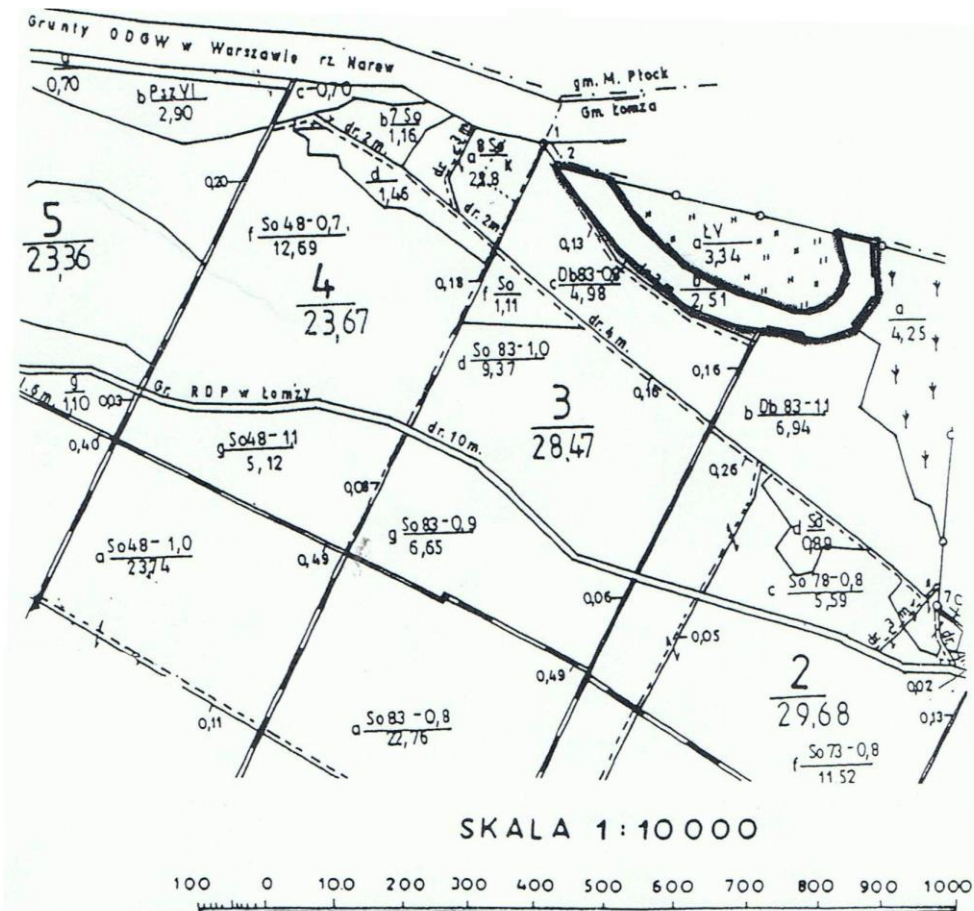
Przewodniczący Rady
Tadeusz Góralczyk

Załącznik

do uchwały Nr VII/33/11
Rady Miejskiej w Nowogrodzie
z dnia 28 czerwca 2011 r.

Opis obszaru i położenia użytku ekologicznego oraz szczególne cele ochrony

Województwo	PODLASKIE	Gmina	NOWOGRÓD
Nr działki	3/1	Miejscowość	Szablak
Właściciel	Skarb Państwa	Zarządca	PANSTWOWE GOSPODARSTWO LEŚNE LASY PAŃSTWOWE NADLEŚNICTWO ŁOMŻA
Nadleśnictwo	ŁOMŻA	Oddział/pododdz.	3 b
Powierzchnia obiektu	2,51 ha		
Cel powołania	Zachowanie w naturalnym stanie starorzecza Narwi z roślinnością wodną i bagienną		
Położenie			



Hydrografia, rzeźba terenu:

Starorzecze Narwi odizolowane od koryta rzeki, częściowo wypełnione wodą.

Szata roślinna: Część środkową z otwartą wodą pokrywa gęsto zespół osoki aloesowatej *Stratiotetum aloidis*, miejscami z niewielkimi płatami rzęs *Lemno – Spirodeletum*. Nieco dalej od środka starorzecza, w miejscach stale podtopionych występuje zespół manny mielec *Glycerietum maximae* oraz niewielkie kępy pałki szerokolistnej *Typha latifolia*. Obrzeża starorzecza zajmują zespoły mozgi trzcinowatej *Phalaridetum arundinaceae*, turzycy zaostrej *Caricetum gracilis* i trzcinika lancetowatego *Peucedano – Calamagrostietum canescentis*.

Stan w dniu 16.07.2002 r.

Fauna:

Na obrzeżach starorzecza są ślady żerowania bobrów.

Stan zachowania, zagrożenia, sposób ochrony:

Roślinność naturalna

o znacznej wartości przyrodniczej. Należy chronić starorzecze przed odwodnieniem.

2381

UCHWAŁA NR VI/44/11 RADY GMINY AUGUSTÓW

z dnia 15 czerwca 2011 r.

w sprawie ustalenia szczegółowych warunków przyznawania oraz odpłatności za usługi opiekuńcze i specjalistyczne usługi opiekuńcze z wyłączeniem specjalistycznych usług opiekuńczych dla osób z zaburzeniami psychicznymi oraz warunków częściowego lub całkowitego zwolnienia od opłat i trybu ich pobierania

Na podstawie art. 18 ust. 2 pkt 15 ustawy z dnia 8 marca 1990 r. o samorządzie gminnym (Dz. U. z 2001 r. Nr 142, poz. 1591; z 2002 r. Nr 23, poz. 220, Nr 62, poz. 558, Nr 113, poz. 984, Nr 153, poz. 1271, Nr 214, poz. 1806; z 2003 r. Nr 80, poz. 717, Nr 162, poz. 1568; z 2004 r. Nr 102, poz. 1055, Nr 116, poz. 1203; z 2005 r. Nr 172, poz. 1441, Nr 175, poz. 1457; z 2006 r. Nr 17, poz. 128, Nr 181, poz. 1337; z 2007 r. Nr 48, poz. 327, Nr 138, poz. 974, Nr 173, poz. 1218; z 2008 r. Nr 180, poz. 1111, Nr 223, poz. 1458; z 2009 r. Nr 52, poz. 420, Nr 157, poz. 1241; z 2010 r. Nr 28, poz. 142, Nr 28, poz. 146, Nr 106, poz. 675, Nr 40, poz. 230; z 2011 r. Nr 21, poz. 113) oraz art. 17 ust. 1 pkt 11, art. 50 ust. 6 ustawy z dnia 12 marca 2004 r. o pomocy społecznej (Dz. U. z 2009 r. Nr 175, poz. 1362, Nr 157, poz. 1241, Nr 202, poz. 1551, Nr 219, poz. 1706, Nr 221, poz. 1738, Nr 65, poz. 554; z 2010 r. Nr 28, poz. 146, Nr 40, poz. 229, Nr 81, poz. 527, Nr 125, poz. 842; z 2011 r. Nr 81, poz. 440) uchwała się, co następuje:

§ 1. Uchwała określa szczegółowe warunki przyznawania oraz odpłatności za usługi opiekuńcze i specjalistyczne usługi opiekuńcze z wyłączeniem specjalistycznych usług opiekuńczych dla osób z zaburzeniami psychicznymi, oraz szczegółowe warunki częściowego lub całkowitego zwolnienia od opłat, jak również trybu ich pobierania.

§ 2. 1. Gminny Ośrodek Pomocy Społecznej w Augustowie organizuje i przyznaje pomoc w formie usług opiekuńczych i specjalistycznych usług opiekuńczych zwanych dalej „usługami” uwzględniając zgłoszone potrzeby i możliwości ich realizacji.

2. Przyznanie pomocy w formie usług następuje w drodze decyzji administracyjnej określającej rodzaj, wymiar godzin i zakres usług przyznanych osobie, która wymaga pomocy, zwanej dalej „osobą”, a ponadto miejsce i termin świadczenia usług oraz wysokość odpłatności, jaką ponosi osoba.

3. Wydanie decyzji poprzedzone jest przeprowadzeniem wywiadu środowiskowego, w wyniku którego ustalona zostaje sytuacja rodzinna, materialna oraz stan zdrowia osoby.

§ 3. Pomoc w formie usług przysługuje osobom samotnym, które z powodu wieku, choroby lub innych przyczyn wymagają pomocy innych osób, a są jej pozbawione.

§ 4. Usługi mogą być przyznane również osobom:

- a) samotnie gospodarującym, które wymagają pomocy innych osób, a są jej pozbawione.
- b) W rodzinie, które wymagają pomocy innych osób, a rodzina, a także wspólnie zamieszkujący małżonek, wstępni, zstępni nie mogą takiej pomocy zapewnić.

§ 5. Usługi przysługują nieodpłatnie jeżeli dochód osoby samotnie gospodarującej lub rodziny, nie przekracza wysokości kwoty kryterium dochodowego określonego w art. 8 ust. 1 ustawy o pomocy społecznej (tekst jednolity Dz. U. z 2009 r. Nr 175 poz. 1362, z późn. zm.).

§ 6. Osoby nie spełniające warunków, o których mowa w § 5, ponoszą odpłatność za każdą godzinę świadczonych im usług, stosownie do wskaźników odpłatności określonych w tabeli stanowiącej załącznik do niniejszej uchwały.

§ 7. 1. Pełna odpłatność za jedną godzinę usług opiekuńczych wynosi 1 % kwoty najniższej emerytury.

2. Pełna odpłatność za jedną godzinę specjalistycznych usług opiekuńczych wynosi 1,2 % kwoty najniższej emerytury.

§ 8. 1. Osoby wnoszące opłatę za usługi można zwolnić, na ich wniosek lub na wniosek pracownika socjalnego, częściowo lub całkowicie z tej opłaty, w szczególności jeżeli

- a) z przeprowadzonej analizy wydatków osoby uwzględniającej najniezbędniejsze potrzeby wynika, że nie jest ona w stanie ponieść odpłatności w wysokości wynikającej z tabeli,
- b) osoba poniosła wysokie udokumentowane wydatki związane z leczeniem lub rehabilitacją,
- c) osoba poniosła straty w wyniku zdarzenia losowego, klęski żywiołowej lub ekologicznej.

2. Zwolnienie przyznaje się na czas określony.

§ 9. 1. Odpłatność za usługi opiekuńcze wnoszona jest na rachunek bankowy Gminnego Ośrodka Pomocy Społecznej w Augustowie w terminie do ostatniego dnia każdego miesiąca następującego po wykonaniu usługi.

2. Podstawę wnoszenia opłat za usługi, o których mowa w ust. 1, stanowi miesięczne rozliczenie kontrolki czasu pracy osoby świadczącej usługi, potwierdzone przez świadczeniobiorcę.

§ 10. Wykonanie niniejszej uchwały powierza się Wójtowi Gminy Augustów.

§ 11. Uchwała wchodzi w życie po upływie 14 dni od daty ogłoszenia w Dzienniku Urzędowym Województwa Podlaskiego.

Przewodniczący Rady Gminy
Zdzisław Chmielewski

Załącznik

do uchwały Nr VI/44/11

Rady Gminy Augustów

z dnia 15 czerwca 2011 r.

Dochód na osobę - % kwoty ustalonej zgodnie z art. 8 ust. 1 ustawy o pomocy społecznej z 12 marca 2004r (Dz.U. z 2009r. Nr 175 poz. 1362, z późn.zm)	Wysokość opłaty w % ustalona od wysokości średniego kosztu 1 godziny usługi dla:	
	Osoby samotnie gospodarujące	Osoby w rodzinie
do 100%	nieodpłatnie	nieodpłatnie
powyżej 101 % do 130 %	2 %	3,5 %
powyżej 131 % do 160 %	4 %	7 %
powyżej 161 % do 190 %	7 %	11 %
powyżej 191 % do 220 %	11 %	15 %
powyżej 221 % do 250 %	15 %	20 %
powyżej 251 % do 280 %	17 %	25 %
powyżej 281 % do 310 %	30 %	35 %
powyżej 311 % do 340 %	35 %	40 %
powyżej 341 % do 370 %	40 %	45 %
powyżej 371 % do 400 %	45 %	50 %
powyżej 401 % do 430 %	50 %	70 %
powyżej 431 % do 460 %	65 %	80 %
powyżej 461 % do 490 %	80 %	90 %
powyżej 491 % do 520 %	100 %	100 %

2382

UCHWAŁA NR VIII.38.2011 RADY GMINY SZUDZIAŁOWO

z dnia 17 czerwca 2011 r.

w sprawie likwidacji gminnej jednostki budżetowej pod nazwą „Zakład Produkcji Galanterii Betonowej „Sudovia”

Na podstawie art. 18 ust. 2 pkt 9 lit. h oraz art. 40 ust. 1 i ust. 2 pkt 2 ustawy z dnia 8 marca 1990 r. o samorządzie gminnym (Dz. U. z 2001 r. Nr 142, poz. 1591, z 2002 r. Nr 23 poz. 220, Nr 62 poz. 558, Nr 113 poz. 984, Nr 153 poz. 1271, Nr 214 poz. 1806, z 2003 r. Nr 80 poz. 717, Nr 162 poz. 1568, z 2004 r. Nr 102 poz. 1055, Nr 116 poz. 1203, Nr 167 poz. 1759, z 2005 r. Nr 172 poz. 1441, Nr 175 poz. 1457, z 2006 r. Nr 17 poz. 128, Nr 181 poz. 1337, z 2007 r. Nr 48, poz. 327, Nr 138, poz. 974 i Nr 173, poz. 1218, z 2008 r. Nr 180 poz. 1111, Nr 223 poz. 1458, z 2009 r. Nr 52 poz. 420, Nr 157 poz. 1241, z 2010 r. Nr 28 poz. 142 i 146, Nr 40 poz. 230, Nr 106 poz. 675, z 2011 r. Nr 21 poz. 113) oraz art. 12 ust. 1 pkt 2, ust. 3 i ust. 4 pkt 2 ustawy z dnia 27 sierpnia 2009 r. o finansach publicznych (Dz. U. z 2009 r. Nr 157 poz. 1240 i 1241, z 2010 r. Nr 28, poz. 146, Nr 96, poz. 620, Nr 123, poz. 835, Nr 152, poz. 1020, Nr 238, poz. 1578, Nr 257 poz. 1726) – uchwała się, co następuje:

§ 1. Likwiduje się gminną jednostkę budżetową pod nazwą:

Zakład Produkcji Galanterii Betonowej „Sudovia”.

§ 2. Należności oraz zobowiązania likwidowanej jednostki przejmuje Urząd Gminy w Szudziałowie.

§ 3. Urządzenia oraz materiały wytworzone w wyniku działalności przejmuje Urząd Gminy na potrzeby własne z możliwością przekazania do Zakładu Gospodarki Komunalnej w Szudziałowie.

§ 4. Z dniem wejścia w życie niniejszej uchwały pracownicy likwidowanej jednostki stają się pracownikami Urzędu Gminy Szudziałowo.

§ 5. Traci moc Uchwała Nr XXIX/157/10 Rady Gminy Szudziałowo z dnia 5 marca 2010 r. w sprawie utworzenia gminnej jednostki budżetowej pod nazwą „Zakład Produkcji Galanterii Betonowej „Sudovia” (Dz. Urz. Woj. Podl. z 2010 r. Nr 58 poz. 968).

§ 6. Wykonanie uchwały powierza się Wójtowi Gminy.

§ 7. Uchwała wchodzi w życie po upływie 14 dni od daty ogłoszenia jej treści w Dzienniku Urzędowym Województwa Podlaskiego

Przewodniczący
Leszek Olchowik

2383

UCHWAŁA NR VII/43/11 RADY GMINY PRZEROŚL

z dnia 27 czerwca 2011 r.

w sprawie zmiany statutu Gminnego Ośrodka Kultury Sportu i Turystyki w Przerośli

Na podstawie art. 18 ust. 2 pkt 15 ustawy z dnia 8 marca 1990 r. o samorządzie gminnym (Dz. U. z 2001, Nr 142, poz. 1591; z 2002 r. Nr 23, poz. 220, Nr 62, poz. 558, Nr 113, poz. 984, Nr 153, poz. 1271, Nr 214, poz. 1806; z 2003 r. Nr 80, poz. 717, Nr 162, poz. 1568; z 2004 r. Nr 102, poz. 1055, Nr 116, poz. 1203; z 2005 r. Nr 172, poz. 1441, Nr 175, poz. 1457; z 2006 r. Nr 17, poz. 128, Nr 181, poz. 1337; z 2007 r. Nr 48, poz. 327, Nr 138, poz. 974, Nr 173, poz. 1218; z 2008 r. Nr 180, poz. 1111, Nr 223, poz. 1458; z 2009 r. Nr 52, poz. 420, Nr 157, poz. 1241; z 2010, Nr 28, poz. 142 i 146, Nr 40, poz. 230, Nr 106, poz. 675; z 2001 r. Nr 117, poz. 679) oraz art. 13 ust. 1 i 2 ustawy z dnia 25 października 1991 r. o organizowaniu i prowadzeniu działalności kulturalnej (Dz. U. z 2001 r. Nr 13, poz. 123; z 2002 r. Nr 41, poz. 364; z 2003 r. Nr 96, poz. 874, Nr 162, poz. 1568, Nr 213, poz. 2081; z 2004 r. Nr 11, poz. 96, Nr 261, poz. 2598; z 2005 r. Nr 131, poz. 1091, Nr 132, poz. 1111; z 2006 r. Nr 227, poz. 1658; z 2009 r. Nr 62, poz. 504) Rada Gminy uchwala, co następuje:

§ 1. W załączniku do uchwały Nr V/31/11 Rady Gminy Przerośl z dnia 29 marca 2011 r. (Dz. Urz. Woj. Podl. Nr 124 poz. 1411) w sprawie uchwalenia Statutu Gminnego Ośrodka Kultury Sportu i Turystyki w Przerośli wprowadza się następujące zmiany:

1. W § 1, ust. 2 skreśla się zdanie drugie o brzmieniu:

„ustawy z dnia 27 czerwca 1997 r. o bibliotekach (Dz. U. z 1997 r. Nr 85, poz. 539 z późn. zm.)”.

2. W § 2:

1) w ust. 1 skreśla się wyraz „czytelnictwa”,

2) skreśla się ust. 2

3. W § 5 skreśla się ust. 2.

4. W § 7 skreśla się wyraz „rozwoju czytelnictwa”.

5. W § 9;

1) w ust. 1, w punkcie 1, skreśla się literę b,

2) skreśla się punkt 4.

§ 2. Uchwała wchodzi w życie po upływie 14 dni od jej ogłoszenia w Dzienniku Urzędowym Województwa Podlaskiego.

Przewodniczący Rady Gminy
Wiesław Radzewicz

2384

UCHWAŁA NR VII/44/11 RADY GMINY PRZEROŚL

z dnia 27 czerwca 2011 r.

w sprawie zmiany uchwały poboru podatków i opłat w drodze inkasa

Na podstawie art. 18 ust. 2 pkt 8 ustawy z dnia 8 marca 1990 r. o samorządzie gminnym (Dz. U. z 2001, Nr 142, poz. 1591; z 2002 r. Nr 23, poz. 220, Nr 62, poz. 558, Nr 113, poz. 984, Nr 153, poz. 1271, Nr 214, poz. 1806; z 2003 r. Nr 80, poz. 717, Nr 162, poz. 1568; z 2004 r. Nr 102, poz. 1055, Nr 116, poz. 1203; z 2005 r. Nr 172, poz. 1441, Nr 175, poz. 1457; z 2006 r. Nr 17, poz. 128, Nr 181, poz. 1337; z 2007 r. Nr 48, poz. 327, Nr 138, poz. 974, Nr 173, poz. 1218; z 2008 r. Nr 180, poz. 1111, Nr 223, poz. 1458; z 2009 r. Nr 52, poz. 420, Nr 157, poz. 1241; z 2010, Nr 28, poz. 142 i 146, Nr 40, poz. 230, Nr 106, poz. 675; z 2011 r. Nr 117, poz. 679), art. 6b ustawy z dnia 15 listopada 1984 r. o podatku rolnym (Dz. U. z 2006 r. Nr 136, poz. 969, Nr 191, poz. 1412, Nr 245, poz. 1775, Nr 249, poz. 1825; z 2007 r. Nr 109, poz. 747; z 2008 r. Nr 116, poz. 730, Nr 237, poz. 1655; z 2009 r. Nr 56, poz. 458; z 2010 r. Nr 96, poz. 620, Nr 226, poz. 1475) oraz art. 6 ust. 8 ustawy z dnia 30 października 2002 r. o podatku leśnym (Dz. U. Nr 2002, poz. 1682; Nr 216, poz. 1826; z 2005 r. Nr 143, poz. 1199, Nr 164, poz. 1365, Nr 179, poz. 1484; z 2006 r. Nr 245, poz. 1775, Nr 249, poz. 1825; z 2008 r. Nr 116, poz. 730; z 2009 r. Nr 56, poz. 458; z 2010 r. Nr 96, poz. 620, Nr 226, poz. 1475) art. 6, ust 12 ustawy z dnia 12 stycznia 1991 r. o podatkach i opłatach lokalnych (Dz. U. z 2010 r. Nr 95, poz. 613, Nr 96, poz. 620, Nr 225, poz. 1461, Nr 226, poz. 1475; z 2011 r. Nr 102, poz. 584, Nr 112, poz. 654) w zw. z art. 9, art. 28 § 4 i art. 31 ustawy z dnia 29 sierpnia 1997 r. - Ordynacja podatkowa (Dz. U. z 2005 r. Nr 8, poz. 60 z póź. zm.), uchwala się, co następuje:

§ 1. § 1. W uchwale Nr II/9/06 Rady Gminy Przerośl z dnia 5 grudnia 2006 r. w sprawie poboru podatków i opłat w drodze inkasa (Dz. Urzęd. Woj. Podl. Nr 300, poz. 3134), § 2 otrzymuje brzmienie:

„§ 2. Inkasentami uprawnionymi do pobierania podatków i opłat, o których mowa w § 1, są sołtysi na terenie swojego sołectwa, t. j.:

- 1) Pan Bagiński Andrzej - na terenie Sołectwa wsi Blenda,
- 2) Pan Murawka Sławomir - na terenie Sołectwa wsi Bućki,
- 3) Pan Brzostowski Jarosław - na terenie Sołectwa wsi Hańcza,
- 4) Pani Karwel Jadwiga – na terenie Sołectwa wsi Iwaniszki,
- 5) Pan Bogdan Krzysztof - na terenie Sołectwa wsi Kolonia Przerośl II,
- 6) Pani Świerzbina Alicja – na terenie Sołectwa wsi Kolonia Przerośl I,
- 7) Pan Siłkowski Stefan - na terenie Sołectwa wsi Kruszki,
- 8) Pan Rakowski Michał - na terenie Sołectwa wsi Krzywólka,
- 9) Pan Kozłowski Józef - na terenie Sołectwa wsi Morgi,
- 10) Pani Romanowska Bożena - na terenie Sołectwa wsi Łanowicze Małe,
- 11) Pan Kukowski Mieczysław - na terenie Sołectwa wsi Łanowicze Duże,
- 12) Pan Zuzelski Stanisław - na terenie Sołectwa wsi Nowa Pawłówka,
- 13) Pani Danilewicz Zofia - na terenie Sołectwa wsi Olszanka,
- 14) Pan Jokajty Krzysztof - na terenie Sołectwa wsi Prawy Las,
- 15) Pan Sześciła Witold - na terenie Sołectwa wsi Przerośl,
- 16) Pan Kalinowski Dariusz - na terenie Sołectwa wsi Przystajne,
- 17) Pan Kownacki Józef - na terenie Sołectwa wsi Przełomka,
- 18) Pani Kruszek Teresa - na terenie Sołectwa Nowa Przerośl,
- 19) Pan Kardel Kazimierz - na terenie Sołectwa wsi Rakówek,

- 20) Pan Radzewicz Wiesław - na terenie Sołectwa wsi Romanówka,
- 21) Pan Protasiewicz Marzanna - na terenie Sołectwa wsi Stara Pawłówka,
- 22) Pan Ułanowicz Zbigniew - na terenie Sołectwa wsi Śmieciuchówka,
- 23) Pan Rogożyński Antoni - na terenie Sołectwa wsi Zarzecze,
- 24) Pan Kardel Józef - na terenie Sołectwa wsi Wersele,
- 25) Pan Szymaszko Zdzisław - na terenie Sołectwa wsi Zusenko."

§ 2. § 2. Wykonanie uchwały powierza się Wójtowi Gminy.

§ 3. § 3. Uchwała wchodzi w życie po upływie 14 dni od dnia ogłoszenia w Dzienniku Urzędowym Województwa Podlaskiego.

Przewodniczący Rady Gminy
Wiesław Radzewicz

2385

UCHWAŁA NR IX/56/11 RADY GMINY DOBRZYNIOWO DUŻE

z dnia 28 czerwca 2011 r.

w sprawie szczegółowych warunków przyznawania i odpłatności za usługi opiekuńcze i specjalistyczne usługi opiekuńcze, z wyłączeniem specjalistycznych usług opiekuńczych dla osób z zaburzeniami psychicznymi oraz szczegółowych warunków częściowego lub całkowitego zwolnienia od opłat, jak również tryb ich pobierania

Na podstawie art. 18 ust. 2 pkt 15 i art. 40 ust. 1 ustawy z dnia 8 marca 1990 r. o samorządzie gminnym (Dz. U. z 2001 r. Nr 142, poz. 1591, zm. z 2002 Nr 23 poz. 220, Nr 62 poz. 558, Nr 113 poz. 984, Nr 214 poz. 1806, z 2003 Nr 80 poz. 717, Nr 162 poz. 1568, z 2002 Nr 153 poz. 1271, z 2004 Nr 102 poz. 1055, Nr 116 poz. 1203, z 2002 Nr 214 poz. 1806, z 2005 Nr 172 poz. 1441, z 2006 Nr 17 poz. 128, z 2005 Nr 175 poz. 1457, z 2006 Nr 181 poz. 1337, z 2007 Nr 48 poz. 327, Nr 138 poz. 974, Nr 173 poz. 1218, z 2008 Nr 180 poz. 1111, Nr 223 poz. 1458, z 2009 Nr 52 poz. 420, Nr 157 poz. 1241, z 2010 Nr 28 poz. 142, Nr 28 poz. 146, Nr 106 poz. 675) oraz art. 50 ust. 6 ustawy z dnia 12 marca 2004 r. o pomocy społecznej (Dz. U. z 2009 r. Nr 175 poz. 1362 zm., z 2009 Nr 202 poz. 1551, Nr 157 poz. 1241, Nr 219 poz. 1706, Nr 221 poz. 1738, z 2010 Nr 28 poz. 146, Nr 40 poz. 229, z 2009 Nr 65 poz. 554, z 2010 Nr 81 poz. 527, Nr 125 poz. 842) Rada Gminy Dobrzyniewo Duże uchwala, co następuje

§ 1. 1. Udzielenie pomocy w formie usług opiekuńczych i specjalistycznych usług opiekuńczych następuje na wniosek osoby zainteresowanej, jej przedstawiciela ustawowego, bądź innej osoby - za zgodą osoby zainteresowanej oraz z urzędu.

2. Usługi opiekuńcze i specjalistyczne usługi opiekuńcze organizuje Gminny Ośrodek Pomocy Społecznej w Dobrzyniewie Dużym.

§ 2. 1. Usługi opiekuńcze o których mowa w § 1 mogą być realizowane nieodpłatnie lub za odpłatnością.

2. Wysokość opłat uzależniona jest od dochodu osoby samotnie gospodarującej lub dochodu rodziny na zasadach określonych w tabeli, która stanowi załącznik do niniejszej uchwały.

3. Osoby, którym przyznano usługi opiekuńcze, a których dochód jest niższy od kryterium dochodowego określonego w art. 8 ust. 1 i 2 ustawy o pomocy społecznej są całkowicie zwolnione od opłat za te usługi.

§ 3. 1. Usługi opiekuńcze i specjalistyczne usługi opiekuńcze są świadczone przez opiekunki zatrudnione w Gminnym Ośrodku Pomocy Społecznej w Dobrzyniewie Dużym.

2. Usługi opiekuńcze i specjalistyczne usługi opiekuńcze wykonywane są w miejscu zamieszkania osoby potrzebującej.

§ 4. 1. Pełny koszt jednej godziny usług opiekuńczych i specjalistycznych usług opiekuńczych wynosi 6 zł.

2. Opłatę za usługi stanowi iloczyn ceny, o której mowa w ust. 1 wskaźnika odpłatności określonego w procentach, o których mowa w punkcie 1.

§ 5. W szczególnie uzasadnionych przypadkach osoba zainteresowana lub jej przedstawiciel ustawowy mogą ubiegać się o częściowe lub całkowite zwolnienie z ponoszenia odpłatności za usługi opiekuńcze i specjalistyczne usługi opiekuńcze za względu na zdarzenia losowe.

§ 6. Opłaty za usługi opiekuńcze i specjalistyczne usługi opiekuńcze wnoszone są przez osobę zobowiązaną lub osoby zobowiązane na rachunek bankowy wskazany przez Gminny Ośrodek Pomocy Społecznej w Dobrzyniewie Dużym do dnia 10-tego każdego miesiąca po wykonaniu usług.

§ 7. Wykonanie uchwały powierza się Wójtowi Gminy.

§ 8. Traci moc uchwała Nr VII/40/2011 Rady Gminy Dobrzyniewo Duże z dnia 29 kwietnia 2011 r. w sprawie: szczegółowych warunków przyznawania i odpłatności za usługi opiekuńcze oraz szczegółowych warunków częściowego lub całkowitego zwolnienia od opłat, jak również tryb ich pobierania.

§ 9. Uchwała wchodzi w życie po upływie 14 dni od dnia ogłoszenia w Dzienniku Urzędowym Województwa Podlaskiego.

Przewodniczący Rady Gminy
Miroslaw Kłosek

Załącznik

do uchwały Nr IX/56/11
Rady Gminy Dobrzyniewo Duże
z dnia 28 czerwca 2011 r.

Wysokość odpłatności według kryterium dochodowego.

a) w przypadku osoby samotnie gospodarującej

- kryterium określone w art.8 ust.1 ustawy o pomocy społecznej wyrażona w %	- wysokość odpłatności w stosunku do kosztu usług wyrażona w %
- do 100	- bezpłatnie
- pow. 100 do 130	- 8
- pow. 130 do 150	- 10
- pow. 150 do 180	- 15
- pow. 180 do 200	- 20
- pow. 200 do 250	- 30
- pow. 250 do 280	- 50
- pow. 280 do 350	- 70
- powyżej 350	- 100

b) w przypadku osób zamieszkałych z rodziną

-kryterium dochodowe określone w art.8 ust.2 ustawy o pomocy społecznej wyrażona w %	-wysokość odpłatności w stosunku do kosztu usług wyrażona w %
- do 100	- bezpłatnie
- pow. 100 do 130	- 8
- pow. 130 do 150	-10
- pow. 150 do 180	- 15
- pow. 180 do 200	- 20
- pow. 200 do 250	- 30
- pow. 250 do 280	- 50
- pow. 280 do 350	- 70
- powyżej 350	- 100

2386

UCHWAŁA NR IX/57/11 RADY GMINY DOBRZYNIOWO DUŻE

z dnia 28 czerwca 2011 r.

w sprawie ustalenia statutu Gminnego Centrum Kultury w Dobrzyniewie Dużym

Na podstawie art. 18 ust. 2 pkt 15 ustawy z dnia 8 marca 1990 r. o samorządzie gminnym (Dz. U. z 2001 r. Nr 142, poz. 1591; z 2002 r. Nr 23, poz. 220, Nr 62, poz. 558, Nr 113, poz. 984, Nr 153, poz. 1271 i Nr 214, poz. 1806; z 2003 r. Nr 80, poz. 717 i Nr 162, poz. 1568; z 2004 r. Nr 102, poz. 1055, Nr 116, poz. 1203 ; z 2005 r. Nr 172, poz. 1441, Nr 175, poz. 1457; z 2006 r. Nr 17, poz. 128 i Nr 181, poz. 1337, z 2007 r. Nr 48, poz. 327, Nr 138 poz. 974, 173 poz. 1218; z 2008 r. Nr.180 poz. 1111, Nr 223 poz. 1458; z 2009 r. Nr.52 poz. 420, Nr 157 poz. 1241; z 2010 r. Nr 28 poz. 142 i 146, Nr 40 poz. 230, Nr 106 poz. 675) art. 13 ust. 1 i 2 ustawy z dnia 25 października 1991 r. o organizowaniu i prowadzeniu działalności kulturalnej (Dz. U. z 2001 r. Nr 13, poz. 123, z 2002 r. Nr 41, poz. 364; z 2003 r. Nr 96, poz. 874, Nr 162, poz. 1568, Nr 213, poz. 2081; z 2004 r. Nr 11, poz. 96, Nr 261, poz. 2598; z 2005 r. Nr 131, poz. 1091, Nr 132, poz. 1111; z 2006 r. Nr 227, poz. 1658, z 2009 r. Nr 62 poz. 504) uchwala się co następuje:

§ 1. Nadaje się Statut Gminnemu Centrum Kultury w Dobrzyniewie Dużym, stanowiący załącznik do niniejszej uchwały.

§ 2. Wykonanie uchwały powierza się Wójtowi Gminy Dobrzyniewo Duże.

§ 3. Traci moc uchwała Nr XIII/53/07 Rady Gminy Dobrzyniewo Duże z dnia 27 lipca 2007 r. w sprawie statutu Gminnego Centrum Kultury w Dobrzyniewie Dużym /Dz. Urzęd. Woj. Podl. z 2007 r. Nr 201, poz. 2046/ oraz uchwała Nr XXXVI/146/09 Rady Gminy Dobrzyniewo Duże z dnia 21 maja 2009 r. zmieniająca uchwałę Nr XIII/53/07 Rady Gminy Dobrzyniewo Duże z dnia 27 lipca 2007 r. w sprawie statutu Gminnego Centrum Kultury w Dobrzyniewie Dużym /Dz. Urzęd. Woj. Podl. z 2009 r. Nr 125, poz. 1400/.

§ 4. Uchwała wchodzi w życie po upływie 14 dni od ogłoszenia w Dzienniku Urzędowym Województwa Podlaskiego.

Przewodniczący Rady Gminy
Mirosław Kłosek

Załącznik

do uchwały Nr IX/57/11
Rady Gminy Dobrzyniewo Duże
z dnia 28 czerwca 2011 r.

Statut

Gminnego Centrum Kultury z siedzibą w Dobrzyniewie Dużym

Rozdział I

Postanowienia ogólne

§ 1. Gminne Centrum Kultury z siedzibą w Dobrzyniewie Dużym zwanym dalej GCK jest samorządową instytucją kultury upowszechniającą kulturę na rzecz środowiska gminy Dobrzyniewo Duże i działa na podstawie:

- ustawy z dnia 25 października 1991 r. o organizowaniu i prowadzeniu działalności kulturalnej /Dz. U. z 2001 r. Nr 13, poz. 123 z późn. zm./,
- ustawy z dnia 8 marca 1990 r. o samorządzie gminnym /Dz. U. z 2001 r. Nr 142, poz. 1591 z późn. zm./,
- ustawy z dnia 27 sierpnia 2009 r. o finansach publicznych /Dz. U. Nr 157, poz. 1240 z późn. zm./,
- ustawy z dnia 25 czerwca 2010 r. o sporcie /Dz. U. Nr 127, poz. 857 z późn. zm./,
- niniejszego statutu.

§ 2. Siedzibą GCK jest Dobrzyniewo Duże, a terenem działania jest całe terytorium Rzeczypospolitej Polskiej i innych państw w związku z wymianą kulturalną, ze szczególnym uwzględnieniem gminy Dobrzyniewo Duże.

§ 3. GCK prowadzi gospodarkę finansową i rozlicza się z budżetem gminy na zasadach określonych przepisami ustawy z dnia 25 października 1991 r. o organizowaniu i prowadzeniu działalności kulturalnej – tekst jednolity Dz.U.z 2001 r. Nr 13, poz. 123 z późn.zm.

§ 4. Bezpośredni nadzór nad GCK sprawuje Wójt Gminy Dobrzyniewo Duże.

Rozdział II

Cel i przedmiot działania Gminnego Centrum Kultury z siedzibą w Dobrzyniewie Dużym

§ 5. 1. GCK realizuje zadania w dziedzinie wychowania, upowszechniania wiedzy i kultury w społeczeństwie, zaspakajania jego potrzeb kulturalnych.

2. GCK prowadzi wielokierunkową działalność zgodną z założeniami polityki kulturalnej gminy Dobrzyniewo Duże, uwzględniając politykę kulturalną państwa na podstawie własnego programu opartego o zapotrzebowanie społeczeństwa gminy i akceptowanego przez właściwą komisję.

§ 6. Podstawowym celem działania GCK jest pozyskiwanie i przygotowanie społeczeństwa gminy do aktywnego uczestnictwa w kulturze oraz współtworzenia jej wartości.

§ 7. Do podstawowych zadań GCK należy m. in.:

- 1) edukacja kulturalna i wychowanie przez sztukę;
- 2) promocja turystyki w Gminie Dobrzyniewo Duże;
- 3) gromadzenie, dokumentowanie, tworzenie, ochrona i udostępnianie dóbr kulturalnych;
- 4) tworzenie warunków do rozwoju amatorskiego ruchu artystycznego oraz zainteresowań wiedzą i sztuką;
- 5) tworzenie warunków dla rozwoju folkloru, a także rękodzieła ludowego i artystycznego;
- 6) rozpoznanie, rozbudzenie i zaspakajanie potrzeb oraz zainteresowań kulturalnych, w tym promujących turystykę w gminie;
- 7) realizacja i współudział w organizowaniu imprez kulturalnych w gminie;
- 8) tworzenie warunków do powszechnego uprawiania i rozwoju kultury fizycznej oraz systematycznego podnoszenia poziomu sportowego wśród społeczności lokalnej.

§ 8. Realizacja zadań określonych w § 7 odbywa się głównie poprzez:

- 1) organizację spektakli, koncertów, wystaw i odczytów;
- 2) prowadzenie nauki języków obcych;
- 3) organizowanie imprez rozrywkowych i artystycznych;
- 4) prowadzenie ognisk artystycznych;
- 5) prowadzenie klubów zainteresowań według społecznego zapotrzebowania;
- 6) zaspakajanie wszelkich innych zbiorowych potrzeb kulturalnych;
- 7) organizowanie i prowadzenie zajęć z dziećmi i młodzieżą;
- 8) promowanie sportowego stylu życia i rekreacji wśród mieszkańców gminy;
- 9) nadzór nad stanem i sposobem wykorzystania gminnych obiektów i urządzeń sportowych

§ 9. GCK koordynuje i nadzoruje:

- 1) sekcje piłki nożnej działające w Lidze Gminnej Piłki Nożnej;
- 2) działalność zespołów folklorystycznych z terenu gminy Dobrzyniewo Duże

§ 10. GCK może na zasadach określonych w odrębnych przepisach:

- 1) wynajmować salę wraz z pomieszczeniami dla różnych uroczystości, zebrań, spotkań;
- 2) wypożyczać sprzęt i naczynia;
- 3) organizować imprezy zlecone (okolicznościowe, urzędowe);
- 4) prowadzić sprzedaż rękodzieła artystycznego, książek i innych przedmiotów artystycznych.

Rozdział III

Zarządzanie i organizacja

§ 11. 1. Pracą GCK kieruje Dyrektor, który jest powoływany i odwoływany przez Wójta Gminy Dobrzyniewo Duże.

2. Dyrektor zarządza całokształtem działalności i reprezentuje go na zewnątrz.

§ 12. Do uprawnień i obowiązków Dyrektora należy:

- 1) dbałość o realizację zadań określonych w rozdziale II;
- 2) podejmowanie decyzji odnośnie GCK zgodnie z prawem i statutem;
- 3) podejmowanie decyzji w sprawach zatrudniania i wynagradzania pracowników GCK;
- 4) określenie wewnętrznej organizacji pracy GCK, zakresu czynności pracowników;
- 5) opracowywanie i realizacja planów finansowo-rzeczowych zgodnie z posiadanymi środkami;
- 6) znajomość i przestrzeganie przepisów prawa;
- 7) współpraca z Urzędem Gminy w Dobrzyniewie Dużym, Komisjami Rady Gminy Dobrzyniewo Duże oraz organizacjami działającymi na terenie gminy.

§ 13. Do podejmowania czynności przekraczających zakres ustalony pełnomocnictwem potrzebna jest zgoda Wójta Gminy Dobrzyniewo Duże.

§ 14. W czasie nieobecności Dyrektora GCK obowiązki przejmuje osoba wskazana przez Dyrektora po uzgodnieniu z Wójtem Gminy Dobrzyniewo Duże.

§ 15. W GCK zatrudnia się pracowników działalności podstawowej, finansowej oraz obsługi. W miarę potrzeb w GCK mogą być zatrudnieni specjaliści związani z działalnością GCK.

§ 16. Organizację wewnętrzną GCK określa regulamin organizacyjny nadany przez Dyrektora GCK, po zasięgnięciu opinii Wójta Gminy Dobrzyniewo Duże, który zostanie następnie przez niego zaakceptowany.

Rozdział IV

Majątek i finanse

§ 17. 1. Gminne Centrum Kultury z siedzibą w Dobrzyniewie Dużym prowadzi działalność finansową według zasad określonych w:

- ustawie z dnia 25 października 1991 r. o organizowaniu i prowadzeniu działalności kulturalnej (Dz. U. z 2001 r. Nr 13, poz. 123 z późn. zm.);
- ustawie z dnia 29 września 1994 r. o rachunkowości (Dz. U. z 2009 r. Nr 152, poz. 1223 z późn. zm.);
- ustawie z dnia 29 stycznia 2004 r. Prawo zamówień publicznych (Dz. U. z 2010 r. Nr 113, poz. 759 z późn. zm.).

2. Przychodami GCK są:

- 1) dotacje z budżetu gminy,
- 2) dotacje z budżetu Państwa,
- 3) środki otrzymane od osób fizycznych i prawnych oraz innych źródeł,
- 4) wpływy z prowadzonej działalności,
- 5) wpływy z wynajmu i wypożyczeń.

3. GCK posiada odrębny rachunek bankowy.

4. Podstawą gospodarki finansowej GCK jest roczny plan finansowy zatwierdzony przez Radę Gminy, uwzględniający wysokość dotacji budżetu gminy.

6. Majątek GCK stanowi własność Gminy Dobrzyniewo Duże.

Rozdział V

Postanowienia końcowe

§ 18. Statut GCK nadaje Rada Gminy Dobrzyniewo Duże.

§ 19. Zmiany w statucie mogą być dokonane w trybie ustalonym dla jego nadania.

2387

UCHWAŁA NR V/44/2011 RADY GMINY ŚNIADOWO

z dnia 28 czerwca 2011 r.

w sprawie sprawie trybu i sposobu powoływania i odwoływania członków zespołu interdyscyplinarnego oraz szczegółowych warunków jego funkcjonowania

Na podstawie art. 18 ust. 2 pkt 15 ustawy z dnia 8 marca 1990 r. o samorządzie gminnym (Dz. U z 2001 r. Nr 142, poz.1591, z późn. zm.) i art. 9a ust. 15 ustawy z 29 lipca 2005 r. o przeciwdziałaniu przemocy w rodzinie (Dz. U. Nr 180 poz. 1493 z późn. zm.) uchwala się, co następuje:

§ 1. W celu realizacji zadań wynikających z ustawy o przeciwdziałaniu przemocy w rodzinie na terenie gminy Śniadowo uchwala się tryb i sposób powoływania i odwoływania członków zespołu interdyscyplinarnego oraz szczegółowe warunki jego funkcjonowania, zwanego dalej „Zespołem”.

§ 2. Wójt Gminy Śniadowo pisemnie zawiadamia właściwe organizacje i instytucje o obowiązku wytypowania swoich przedstawicieli do pracy w Zespole w liczbie, o której mowa w § 4.

§ 3. Organizacje i instytucje w terminie 7 dni od daty otrzymania zawiadomienia zgłaszają przedstawicieli wytypowanych do pracy w Zespole i załączają pisemną zgodę wskazanej osoby na udział w pracach Zespołu.

§ 4. Do prac Zespołu powołani zostaną przedstawiciele instytucji i organizacji działających na terenie gminy Śniadowo, a w szczególności:

- 1) Ośrodek Pomocy Społecznej w Śniadowie – minimum 1 przedstawiciel,
- 2) Gminna Komisja Rozwiązywania Problemów Alkoholowych w Śniadowie - minimum 1 przedstawiciel,
- 3) Komendy Policji w Śniadowie - minimum 1 przedstawiciel,
- 4) Publicznego Gimnazjum w Śniadowie - minimum 1 przedstawiciel,
- 5) Zespół Szkolno-Przedszkolny w Śniadowie - minimum 1 przedstawiciel,
- 6) Zespół Gabinetów Lekarza Rodzinnego w Śniadowie - minimum 1 przedstawiciel,
- 7) Organizacji pozarządowych – minimum 1 przedstawiciel,
- 8) Zespołu Kuratorskiej Służby Sądowej Sądu Rejonowego w Łomży- minimum 1 przedstawiciel.

§ 5. Wójt Gminy Śniadowo spośród zgłoszonych przedstawicieli powołuje zarządzeniem zespół interdyscyplinarny w składzie minimum 8 osób.

§ 6. Na pierwszym posiedzeniu członkowie zespołu wybierają ze swego składu:

- 1) przewodniczącego Zespołu;
- 2) zastępcę przewodniczącego;
- 3) sekretarza Zespołu;

§ 7. 1. Zespół interdyscyplinarny powiadamia Wójta Gminy Śniadowo o wyborze przewodniczącego

2. Przewodniczący może zostać odwołany na podstawie:

- 1) uzasadnionego pisemnego wniosku co najmniej 5 członków Zespołu,
- 2) pisemnej rezygnacji przewodniczącego,
- 3) uzasadnionego pisemnego wniosku Wójta Gminy Śniadowo.

§ 8. Wójt Gminy Śniadowo może odwołać członka zespołu w następujących sytuacjach:

- 1) pisemnej rezygnacji członka;
- 2) na wniosek instytucji, która go delegowała do pracy w Zespole;
- 3) na wniosek przewodniczącego Zespołu w uzasadnionych przypadkach.

§ 9. Zmiany, uzupełnienie, poszerzenie w składzie Zespołu następuje w trybie wskazanym dla jego powołania.

§ 10. Zespół może tworzyć grupy robocze w celu rozwiązywania problemów związanych z wystąpieniem przemocy w rodzinie w indywidualnych przypadkach.

§ 11. Zespół może tworzyć grupy robocze.

§ 12. 1. Praca Zespołu odbywa się na posiedzeniach.

2. Przewodniczący Zespołu inicjuje i kieruje pracami Zespołu , w szczególności;

- 1) ustala przedmiot, terminy i miejsce posiedzeń Zespołu,
- 2) zwołuje posiedzenia Zespołu z własnej inicjatywy lub na wniosek członków Zespołu,
- 3) reprezentuje Zespół w stosunku do innych i instytucji,
- 4) tworzy grupy robocze z własnej inicjatywy lub na wniosek członków Zespołu.

3. Z każdego posiedzenia zostaje sporządzony protokół zawierający: listę obecności , tematykę omawianych spraw ogólnych, przypadki indywidualne, opis działań do podjęcia.

4. W posiedzeniach Zespołu musi uczestniczyć co najmniej połowa jego składu.

5. Posiedzenia Zespołu odbywają się w zależności od potrzeb, jednak nie rzadziej niż raz na trzy miesiące.

6. Zespół może wykonywać zadania grupy roboczej.

7. Uczestnictwo w posiedzeniach Zespołu jest obowiązkowe.

8. Siedziba Zespołu mieści się w Ośrodku Pomocy Społecznej

§ 13. Wykonywanie uchwały powierza się Wójtowi Gminy.

§ 14. Uchwała wchodzi w życie po upływie 14 dnia od dnia ogłoszenia w Dzienniku Urzędowym Województwa Podlaskiego.

Przewodniczący Rady Gminy
Miroslaw Zalewski

2388

UCHWAŁA NR V/46/2011 RADY GMINY ŚNIADOWO

z dnia 28 czerwca 2011 r.

w sprawie upoważnienia Kierownika Ośrodka Pomocy Społecznej w Śniadowie do prowadzenia spraw z zakresu przyznawania pomocy materialnej o charakterze socjalnym

Na podstawie art. 90m ust. 2 ustawy z dnia 7 września 1991 r. o systemie oświaty (Dz. U. z 2004 r. Nr 256, poz. 2572 z późn. zm.) uchwała się, co następuje:

§ 1. Upoważnia się Kierownika Ośrodka Pomocy Społecznej do prowadzenia postępowania w sprawach przyznawania pomocy materialnej o charakterze socjalnym zgodnie z przepisami ustawy o systemie oświaty.

§ 2. Wykonanie uchwały powierza się Wójtowi Gminy.

§ 3. Uchwała wchodzi w życie po upływie 14 dni od dnia ogłoszenia w Dzienniku Urzędowym Województwa Podlaskiego.

Przewodniczący Rady Gminy
Miroslaw Zalewski

2389

UCHWAŁA NR V/47/2011 RADY GMINY ŚNIADOWO

z dnia 28 czerwca 2011 r.

w sprawie ustalenia liczby punktów sprzedaży napojów alkoholowych oraz zasad usytuowania miejsc sprzedaży i podawania napojów alkoholowych na terenie gminy

Na podstawie art. 18 ust. 2 pkt 15 ustawy o samorządzie gminnym (Dz. U. z 2001 r. Nr 142, poz. 1591 z późn. zmianami) oraz art. 12 ust. 1 i 2 ustawy z dnia 26 października 1982 r. o wychowaniu w trzeźwości i przeciwdziałaniu alkoholizmowi (Dz. U. z 2007 r. Nr 70, poz. 473 z późn. zmianami) uchwala się, co następuje:

§ 1. Ustala się maksymalną dopuszczalną liczbę punktów sprzedaży napojów alkoholowych zawierających powyżej 4,5 % alkoholu (z wyjątkiem piwa) przeznaczonych do spożycia poza miejscem sprzedaży w ilości 10 punktów.

§ 2. Ustala się maksymalną dopuszczalną liczbę punktów sprzedaży napojów alkoholowych zawierających powyżej 4,5 % alkoholu (z wyjątkiem piwa) przeznaczonych do spożycia w miejscu sprzedaży w ilości 12 punktów.

§ 3. Ustala się następujące zasady usytuowania miejsc sprzedaży napojów alkoholowych:

- 1) Usytuowanie miejsc sprzedaży napojów alkoholowych w gminie powinno być dostosowane do potrzeb ograniczenia dostępności alkoholu określonym w Gminnym Programie Profilaktyki i Rozwiązywania Problemów Alkoholowych.
- 2) Punkty sprzedaży napojów alkoholowych nie mogą być usytuowane w pobliżu:
 - a) szkół podstawowych, przedszkola oraz gimnazjum,
 - b) Gminnego Ośrodka Kultury,
 - c) kościoła,
 - d) cmentarza
- 3) Odległość punktów sprzedaży napojów alkoholowych od wyżej wymienionych obiektów powinna wynosić minimum 100 metrów, licząc w linii prostej od drzwi wejściowych obiektu, w którym będzie prowadzona sprzedaż napojów alkoholowych do granicy posesji, na której znajduje się obiekt wymieniony w ust. 2.
- 4) Nie wydaje się zezwoleń na prowadzenie sprzedaży i podawania napojów alkoholowych w tymczasowych obiektach budowlanych.
- 5) Zezwolenia na sprzedaż i podawanie napojów alkoholowych w punktach, które nie spełniają zasad usytuowania określonych w niniejszej uchwale zachowują ważność do końca okresu, na jaki zostały wydane.

§ 4. Traci moc Uchwała Nr XIII /68/04 Rady Gminy Śniadowo z dnia 22 marca 2004 r. w sprawie ustalenia liczby punktów sprzedaży napojów alkoholowych oraz zasad usytuowania miejsc sprzedaży i podawania napojów alkoholowych na terenie gminy, Uchwała nr XII/66/07 Rady Gminy Śniadowo z dnia 8 listopada 2007 r. w sprawie zmiany uchwały ustalającej liczbę punktów sprzedaży napojów alkoholowych oraz zasad usytuowania miejsc sprzedaży i podawania napojów alkoholowych na terenie gminy.

§ 5. Uchwała wchodzi w życie po upływie czternastu dni od dnia ogłoszenia w Dzienniku Urzędowym Województwa Podlaskiego.

Przewodniczący Rady Gminy
Mirosław Zalewski

2390

ROZSTRZYGNIĘCIE NADZORCZE NR NK-II.4131.2.89.2011.AŁ WOJEWODY PODLASKIEGO

z dnia 19 lipca 2011 r.

Na podstawie art. 91 ust. 1 ustawy z dnia 8 marca 1990 r. o samorządzie gminnym (Dz. U. z 2001 r. Nr 142, poz. 1591, z 2002 r. Nr 23, poz. 220, Nr 62, poz. 558, Nr 113, poz. 984, Nr 153, poz. 1271 i Nr 214, poz. 1806, z 2003 r. Nr 80, poz. 717 i Nr 162, poz. 1568, z 2004 r. Nr 102, poz. 1055, Nr 116, poz. 1203 i Nr 167, poz. 1759, z 2005 r. Nr 172, poz. 1441 i Nr 175, poz. 1457, z 2006 r. Nr 17, poz. 128 i Nr 181, poz. 1337, z 2007 r. Nr 48, poz. 327, Nr 138, poz. 974 i Nr 173, poz. 1218, z 2008 r. Nr 180, poz. 1111 i Nr 223, poz. 1458, z 2009 r. Nr 52, poz. 420 i Nr 157, poz. 1241 z 2010 r. Nr 28, poz. 142 i 146, Nr 40, poz. 230 i Nr 106, poz. 675 oraz z 2011 r. Nr 21, poz. 113 i Nr 134, poz. 777)

stwierdzam nieważność

uchwały Nr IX/41/11 Rady Miasta Sejny z dnia 14 czerwca 2011 r. w sprawie ustalenia opłat za świadczenia udzielane przez Przedszkole Miejskie Nr 1 prowadzone przez Miasto Sejny

UZASADNIENIE

W dniu 14 czerwca 2011 r. Rada Miasta Sejny podjęła uchwałę Nr IX/41/11 w sprawie ustalenia opłat za świadczenia udzielane przez Przedszkole Miejskie Nr 1 prowadzone przez Miasto Sejny, która w dniu 20 czerwca 2011 r. wpłynęła do organu nadzoru.

Przeprowadzona analiza wykazała, iż przedmiotowa uchwała została podjęta z istotnym naruszeniem prawa, w związku z czym w dniu 21 czerwca 2011r. wszczęte zostało postępowanie nadzorcze w sprawie stwierdzenia jej nieważności.

Rada Miasta Sejny w badanej uchwale postanowiła, iż: „Udzielane przez przedszkole świadczenia wykraczające poza podstawę programową i czas jej realizacji podlegają comiesięcznej opłacie rodziców/opiekunów prawnych dziecka, którzy zdecydowali o korzystaniu przez dziecko z tych świadczeń (§ 2 ust. 1). Za nauczanie, wychowanie i opiekę ponad wymiar zajęć ustalony w § 1 ustala się opłatę miesięczną wynoszącą 200 zł od jednego dziecka (§ 3 ust. 1). Opłata ta nie podlega obniżeniu i zwrotowi z tytułu czasowej nieobecności dziecka w przedszkolu, za wyjątkiem długotrwałego ponad miesiąc pobytu dziecka w szpitalu lub sanatorium, potwierdzonego stosownym zaświadczeniem (§ 3 ust. 2). Nawet jeden dzień obecności dziecka w przedszkolu rodzi obowiązek wniesienia opłaty (§ 3 ust. 3)”.

Należy zauważyć, iż powołany w podstawie prawnej niniejszej uchwały art. 14 ust. 5 pkt 1 ustawy z dnia 7 września 1991 r. o systemie oświaty (Dz. U. z 2004 r. Nr 256, poz. 2572 ze zm.) upoważnia radę gminy do ustalenia opłat za świadczenia prowadzonych przez gminę przedszkoli publicznych z uwzględnieniem art. 6 ust. 1 pkt 1 cytowanej wyżej ustawy, wedle którego przedszkola publiczne prowadzą bezpłatne nauczanie i wychowanie w zakresie co najmniej podstawy programowej wychowania przedszkolnego. Dodatkowo według § 10 ust. 2 pkt 1 rozporządzenia Ministra Edukacji Narodowej z dnia 21 maja 2001 r. w sprawie ramowych statutów publicznego przedszkola oraz publicznych szkół (Dz. U. Nr 61, poz. 624 ze zm.), czas przeznaczony na realizację podstawy programowej wychowania przedszkolnego jest nie krótszy niż 5 godzin dziennie.

Mając powyższe na uwadze, organ nadzoru stoi na stanowisku, iż co do zasady przedszkola publiczne, co najmniej w zakresie podstawy programowej wychowania przedszkolnego, prowadzą bezpłatne nauczanie, natomiast opłata ustalona przez Radę Miasta Sejny, w oparciu o art. 14 ust. 5 ustawy o systemie oświaty, powinna wskazywać konkretne kwoty za konkretne świadczenia publicznego przedszkola samorządowego, bowiem nie każde dziecko będzie korzystało ze wszystkich świadczeń, a jednocześnie zgodnie z postanowieniami przedmiotowej uchwały będzie musiało ponosić taką samą odpłatność.

Należy przy tym podkreślić, iż opłaty za świadczenia przedszkoli **mają charakter cywilnoprawny**, a zatem zastosowanie ma w tym przypadku **zasada ekwiwalentności świadczeń**, zgodnie z którą opłatę wnosi się za konkretne świadczenia przekraczające podstawę programową i w relacji do konkretnych kosztów świadczenia usług wykraczających poza podstawę programową wychowania przedszkolnego. Jak zauważył, Wojewódzki Sąd Administracyjny we Wrocławiu w wyroku z dnia 24 września 2008 r., sygn. akt III SA/Wr 358/08): „zakres udzielonego radzie

upoważnienia sprowadza się do ustalenia opłaty. Opłata stanowi zaś instytucję prawnofinansową, której istotną cechą jest ekwiwalentność. Pobiera się ją w związku z wyraźnie wskazanymi usługami i czynnościami organów państwowych lub samorządowych, dokonywanych w interesie konkretnych podmiotów. Opłata stanowi zatem swoistą zapłatę za uzyskanie zindywidualizowanego świadczenia oferowanego przez podmiot prawa publicznego”.

W toku badania legalności kwestionowanej uchwały organ nadzoru stwierdził, iż ustalona przez Radę Miasta Sejny opłata za świadczenia publicznego przedszkola samorządowego ma charakter opłaty stałej, wnoszonej miesięcznie. Ustalenie takiej opłaty na sztywnym poziomie nie pozwala na kontrolę czy w jej ramach mieszczą się wyłącznie świadczenia przekraczające podstawy programowe wychowania przedszkolnego.

Należy mieć także na uwadze, iż żaden przepis ustawy o systemie oświaty nie przewiduje pojęcia „opłaty stałej”. Uprawnienie rady obejmuje jedynie ustalenie opłat za konkretne, indywidualnie wskazane świadczenia prowadzonych przez gminę przedszkoli publicznych, przekraczające podstawę programową. Podkreślić przy tym należy, iż uprawnienia do jej ustalenia nie można kojarzyć z dowolnością ani stałością, gdyż sposób ustalenia odpłatności winien być przekonujący, oparty choćby na kalkulacji ekonomicznej, a argumentacja za nim przemawiająca racjonalna i stosownie uzasadniona. W przedmiotowej sprawie, na uwagę zasługuje wyrok Wojewódzkiego Sądu Administracyjnego w Gorzowie Wielkopolskim z dnia 10 marca 2011 r., sygn. akt II SA/Go 69/11, wedle którego „uchwalona na mocy art. 14 ust. 5 ustawy o systemie oświaty opłata nie może mieć charakteru stałego, bowiem obowiązek jej ponoszenia istniałby w każdym przypadku uczęszczania przez dziecko do przedszkola, bez uwzględnienia przy tym rodzaju świadczeń, ich jakości czy czasu trwania. (...) Organ samorządu terytorialnego, ustalając opłatę powinien określić jej wysokość za każde ze świadczeń z osobna. Sposób ustalenia odpłatności powinien być przekonujący, oparty na kalkulacji ekonomicznej i zasadzie ekwiwalentności, a argumentacja za nim przemawiająca racjonalna i stosownie uzasadniona. Brak czytelności co do zasady dodatkowych świadczeń opiekuńczo – wychowawczych i odpowiadającej im opłaty, pozbawia rodziców dzieci, przy podejmowaniu decyzji w kwestii korzystania z usług przedszkola, możliwości dokonania rzetelności oceny w tym zakresie”.

Ponadto, w ocenie organu nadzoru sytuacja, w której rodzice muszą ponosić opłaty, mimo że dziecko nie korzystało ze świadczeń przedszkolnych, nie znajduje umocowania w obowiązujących przepisach prawa. Brak możliwości obniżenia i zwrotu wyżej wymienionej opłaty w niewątpliwym sposób dyskryminuje rodziców dzieci, którzy zobowiązani są ponosić opłaty w sytuacji, gdy dziecko nie uczestniczy w zajęciach. Brak świadczenia ze strony gminy (przedszkola) i pobieranie opłaty od rodziców nieobecnych dzieci narusza, zdaniem organu nadzoru, zasadę ekwiwalentności świadczeń. Potwierdzeniem powyższej tezy jest wyrok Wojewódzkiego Sądu Administracyjnego we Wrocławiu z dnia 7 maja 2008 r., sygn. akt III SA/Wr 149/08, który orzekł, iż w zakresie kompetencyjnym wynikającym wprost z art. 14 ust. 5 ustawy o systemie oświaty nie mieści się prawo do decydowania kiedy opłaty za świadczenia przekraczające podstawy programowe nie podlegają zwrotowi w przypadku nieobecności dziecka w przedszkolu. Rodzice są bowiem zobowiązani do ponoszenia opłaty za te świadczenia, z których korzystają ich dzieci, a kryteria różnicowania, czy opłata jest pobierana, czy nie, powinien być fakt skorzystania lub nie skorzystania przez dziecko ze świadczeń.

W świetle dokonanych w odniesieniu do badanej uchwały ustaleń, stwierdzenie nieważności w całości uchwały Nr IX/41/11 Rady Miasta Sejny z dnia 30 maja 2011 r. w sprawie opłaty za świadczenia publicznego przedszkola prowadzonego przez Miasta Sejny, jest zasadne.

Na niniejsze rozstrzygnięcie służy Gminie prawo wniesienia skargi do Wojewódzkiego Sądu Administracyjnego w Białymstoku, za pośrednictwem Wojewody Podlaskiego, w terminie 30 dni od daty jego doręczenia.

z up. Wojewody Podlaskiego
Dyrektor Wydziału Nadzoru i Kontroli
Lidia Stupak

2391

ROZSTRZYGNIĘCIE NADZORCZE NR NK-II.4131.2.90.2011.ACH WOJEWODY PODLASKIEGO

z dnia 20 lipca 2011 r.

Na podstawie art. 91 ust. 1 ustawy z dnia 8 marca 1990 r. o samorządzie gminnym (Dz. U. z 2001 r. Nr 142, poz. 1591, z 2002 r. Nr 23, poz. 220, Nr 62, poz. 558, Nr 113, poz. 984, Nr 153, poz. 1271 i Nr 214, poz. 1806, z 2003 r. Nr 80, poz. 717 i Nr 162, poz. 1568, z 2004 r. Nr 102, poz. 1055, Nr 116, poz. 1203 i Nr 167, poz. 1759, z 2005 r. Nr 172, poz. 1441 i Nr 175, poz. 1457, z 2006 r. Nr 17, poz. 128 i Nr 181, poz. 1337, z 2007 r. Nr 48, poz. 327, Nr 138, poz. 974 i Nr 173, poz. 1218, z 2008 r. Nr 180, poz. 1111 i Nr 223, poz. 1458, z 2009 r. Nr 52, poz. 420 i Nr 157, poz. 1241, z 2010 r. Nr 28, poz. 142 i 146, Nr 40, poz. 230 i Nr 106, poz. 675 oraz z 2011 r. Nr 21, poz. 113 i Nr 134, poz. 777)

stwierdzam nieważność

uchwały Nr XII/53/11 Rady Miejskiej w Stawiskach z dnia 24 czerwca 2011 r. w sprawie ustalenia wysokości opłat za świadczenia wykraczające poza zakres podstawy programowej w Miejskim Przedszkolu w Stawiskach.

UZASADNIENIE

W dniu 24 czerwca 2011 r. Rada Miejska w Stawiskach podjęła uchwałę Nr XII/53/11 w sprawie ustalenia wysokości opłat za świadczenia wykraczające poza zakres podstawy programowej w Miejskim Przedszkolu w Stawiskach, która w dniu 4 lipca 2011 r. wpłynęła do organu nadzoru.

Przeprowadzona analiza wykazała, iż przedmiotowa uchwała została podjęta z istotnym naruszeniem prawa, w związku z czym w dniu 6 lipca 2011 r. wszczęte zostało postępowanie nadzorcze w sprawie stwierdzenia jej nieważności.

Rada Miejskiej w Stawiskach w § 2 ust. 1 badanej uchwały postanowiła, iż: *„Rodzice (opiekunowie prawni) dziecka korzystającego ze świadczenia przedszkola w wymiarze przekraczającym pięciogodzinny wymiar ustalony dla podstawy programowej wychowania przedszkolnego zobowiązani są do ponoszenia odpłatności miesięcznej w wysokości 9 % minimalnego wynagrodzenia miesięcznego za pracę ustalonego zgodnie z przepisami ustawy z dnia 10 października 2002 r. o minimalnym wynagrodzeniu za pracę.*

Należy zauważyć, iż powołany w podstawie prawnej niniejszej uchwały art. 14 ust. 5 ustawy z dnia 7 września 1991 r. o systemie oświaty (Dz. U. z 2004 r. Nr 256, poz. 2572 z późn. zm.) w punkcie pierwszym upoważnia radę gminy do ustalenia wysokości opłat za świadczenia prowadzonych przez gminę przedszkoli publicznych z uwzględnieniem art. 6 ust. 1 pkt 2 cytowanej wyżej ustawy, wedle którego przedszkola publiczne prowadzą bezpłatne nauczanie, wychowanie i opiekę w zakresie co najmniej podstawy programowej wychowania przedszkolnego. Dodatkowo według § 10 ust. 2 pkt 1 rozporządzenia Ministra Edukacji Narodowej z dnia 21 maja 2001 r. w sprawie ramowych statutów publicznego przedszkola oraz publicznych szkół (Dz. U. Nr 61, poz. 624 z późn. zm.), czas przeznaczony na realizację podstawy programowej wychowania przedszkolnego jest nie krótszy niż 5 godzin dziennie.

Mając powyższe na uwadze, organ nadzoru stoi na stanowisku, iż co do zasady przedszkola publiczne, co najmniej w zakresie podstawy programowej wychowania przedszkolnego, prowadzą bezpłatne nauczanie, natomiast opłata ustalona przez Radę Miejską w Stawiskach, w oparciu o art. 14 ust. 5 ustawy o systemie oświaty, powinna wskazywać konkretne kwoty za konkretne świadczenia Miejskiego Przedszkola w Stawiskach, bowiem nie każde dziecko będzie korzystało ze wszystkich świadczeń, a jednocześnie zgodnie z postanowieniami przedmiotowej uchwały będzie musiało ponosić taką samą odpłatność.

Należy przy tym podkreślić, iż opłaty za świadczenia przedszkoli **mają charakter cywilnoprawny**, a zatem zastosowanie ma w tym przypadku **zasada ekwiwalentności świadczeń**, zgodnie z którą opłatę wnosi się za konkretne świadczenia przekraczające podstawę programową i w relacji do konkretnych kosztów świadczenia usług wykraczających poza podstawę programową wychowania przedszkolnego. Jak zauważył, Wojewódzki Sąd Administracyjny we Wrocławiu w wyroku z dnia 24 września 2008 r., sygn. akt III SA/Wr 358/08): „zakres udzielonego radzie upoważnienia sprowadza się do ustalenia opłaty. Opłata stanowi zaś instytucję prawnofinansową, której istotną cechą jest ekwiwalentność. Pobiera się ją w związku z wyraźnie wskazanymi usługami

i czynnościami organów państwowych lub samorządowych, dokonywanych w interesie konkretnych podmiotów. Opłata stanowi zatem swoistą zapłatę za uzyskanie zindywidualizowanego świadczenia oferowanego przez podmiot prawa publicznego”.

W toku badania legalności kwestionowanej uchwały organ nadzoru stwierdził, iż ustalona przez Radę Miejską w Stawiskach opłata za świadczenia Miejskiego Przedszkola w Stawiskach ma charakter opłaty stałej, wnoszonej miesięcznie. Ustalenie takiej opłaty na sztywnym poziomie nie pozwala na kontrolę czy w jej ramach mieszczą się wyłącznie świadczenia przekraczające podstawy programowe wychowania przedszkolnego.

Należy mieć także na uwadze, iż żaden przepis ustawy o systemie oświaty nie przewiduje pojęcia „opłaty stałej”. Uprawnienie rady obejmuje jedynie ustalenie opłat za konkretne, indywidualnie wskazane świadczenia prowadzonych przez gminę przedszkoli publicznych, przekraczające podstawę programową. Podkreślić przy tym należy, iż uprawnienia do jej ustalenia nie można kojarzyć z dowolnością ani stałością, gdyż sposób ustalenia odpłatności winien być przekonujący, oparty choćby na kalkulacji ekonomicznej, a argumentacja za nim przemawiająca racjonalna i stosownie uzasadniona.

W przedmiotowej sprawie, na uwagę zasługuje wyrok Wojewódzkiego Sądu Administracyjnego w Gorzowie Wielkopolskim z dnia 10 marca 2011 r., sygn, akt II SA/Go 69/11, wedle którego „uchwalona na mocy art. 14 ust. 5 ustawy o systemie oświaty opłata nie może mieć charakteru stałego, bowiem obowiązek jej ponoszenia istniałby w każdym przypadku uczęszczania przez dziecko do przedszkola, bez uwzględnienia przy tym rodzaju świadczeń, ich jakości czy czasu trwania. (...) Organ samorządu terytorialnego, ustalając opłatę powinien określić jej wysokość za każde ze świadczeń z osobna. Sposób ustalenia odpłatności powinien być przekonujący, oparty na kalkulacji ekonomicznej i zasadzie ekwiwalentności, a argumentacja za nim przemawiająca racjonalna i stosownie uzasadniona. Brak czytelności co do zasady dodatkowych świadczeń opiekuńczo – wychowawczych i odpowiadającej im opłaty, pozbawia rodziców dzieci, przy podejmowaniu decyzji w kwestii korzystania z usług przedszkola, możliwości dokonania rzetelności oceny w tym zakresie.”

Ogólnikowe i zbiorcze wskazanie w § 2 ust. 2 kwestionowanej uchwały jedynie rodzaju świadczeń podlegających opłacie należy uznać za niewystarczające, równocześnie pozbawiające rodziców dzieci, przy podejmowaniu decyzji w kwestii korzystania z usług przedszkola, możliwości dokonania oceny **rodzaju i czasu trwania przedmiotowych usług**.

W świetle dokonanych w odniesieniu do badanej uchwały ustaleń, stwierdzenie nieważności w całości uchwały Nr XII/53/11 Rady Miejskiej w Stawiskach z dnia 24 czerwca 2011 r. w sprawie ustalenia wysokości opłat za świadczenia wykraczające poza zakres podstawy programowej w Miejskim Przedszkolu w Stawiskach, jest zasadne.

Na niniejsze rozstrzygnięcie służy Gminie prawo wniesienia skargi do Wojewódzkiego Sądu Administracyjnego w Białymstoku, za pośrednictwem Wojewody Podlaskiego, w terminie 30 dni od daty jego doręczenia.

z up. Wojewody Podlaskiego
Dyrektor Wydziału Nadzoru i Kontroli
Lidia Stupak

2392

ROZSTRZYGNIĘCIE NADZORCZE NR NK-II.4131.2.87.2011.AŁ WOJEWODY PODLASKIEGO

z dnia 21 lipca 2011 r.

Na podstawie art. 91 ust. 1 ustawy z dnia 8 marca 1990 r. o samorządzie gminnym (Dz. U. z 2001 r. Nr 142, poz. 1591, z 2002 r. Nr 23, poz. 220, Nr 62, poz. 558, Nr 113, poz. 984, Nr 153, poz. 1271 i Nr 214, poz. 1806, z 2003 r. Nr 80, poz. 717 i Nr 162, poz. 1568, z 2004 r. Nr 102, poz. 1055, Nr 116, poz. 1203 i Nr 167, poz. 1759, z 2005 r. Nr 172, poz. 1441 i Nr 175, poz. 1457, z 2006 r. Nr 17, poz. 128 i Nr 181, poz. 1337, z 2007 r. Nr 48, poz. 327, Nr 138, poz. 974 i Nr 173, poz. 1218, z 2008 r. Nr 180, poz. 1111 i Nr 223, poz. 1458, z 2009 r. Nr 52, poz. 420 i Nr 157, poz. 1241 z 2010 r. Nr 28, poz. 142 i 146, Nr 40, poz. 230 i Nr 106, poz. 675 oraz z 2011 r. Nr 21, poz. 113 i Nr 134, poz. 777)

stwierdzam nieważność

§ 2 ust. 1 w części: „uwzględniając zgłoszone potrzeby i możliwości ich realizacji”, § 4 lit. b w części: „a także wspólnie zamieszkujący małżonek” oraz § 9 ust. 2 uchwały Nr VI/44/11 Rady Gminy Augustów z dnia 15 czerwca 2011 roku w sprawie ustalenia szczegółowych warunków przyznawania oraz odpłatności za usługi opiekuńcze i specjalistyczne usługi opiekuńcze z wyłączeniem specjalistycznych usług opiekuńczych dla osób z zaburzeniami psychicznymi oraz warunków częściowego lub całkowitego zwolnienia od opłat i trybu ich pobierania.

UZASADNIENIE

W dniu 15 czerwca 2011 r. Rada Gminy Augustów podjęła uchwałę Nr VI/44/11 w sprawie ustalenia szczegółowych warunków przyznawania oraz odpłatności za usługi opiekuńcze i specjalistyczne usługi opiekuńcze z wyłączeniem specjalistycznych usług opiekuńczych dla osób z zaburzeniami psychicznymi oraz warunków częściowego lub całkowitego zwolnienia od opłat i trybu ich pobierania, która w dniu 22 czerwca 2011 r. wpłynęła do organu nadzoru.

Przeprowadzona analiza wykazała, iż część postanowień niniejszej uchwały zostało podjętych z istotnym naruszeniem prawa, w związku z czym w dniu 1 lipca 2011 r. wszczęte zostało postępowanie nadzorcze w sprawie stwierdzenia ich nieważności.

Rada Gminy Augustów w § 2 ust. 1 postanowiła, że: „Gminny Ośrodek Pomocy Społecznej w Augustowie organizuje i przyznaje pomoc w formie usług opiekuńczych i specjalistycznych usług opiekuńczych zwanych dalej „usługami” *uwzględniając zgłoszone potrzeby i możliwości ich realizacji.*”

W ocenie organu nadzoru, powyższa regulacja w części: „uwzględniając zgłoszone potrzeby i możliwości ich realizacji” jest niezgodna z art. 17 ust. 1 pkt 11 ustawy z dnia 12 marca 2004 roku o pomocy społecznej (Dz. U. z 2009 r. Nr 175, poz. 1362 ze zm.), zgodnie z którym organizowanie i świadczenie usług opiekuńczych, w tym specjalistycznych, w miejscu zamieszkania, z wyłączeniem specjalistycznych usług opiekuńczych dla osób z zaburzeniami psychicznymi należy do zadań własnych gminy o charakterze obowiązkowym. Obligatoryjny charakter zadania publicznego, jakim jest usługa opiekuńcza, eliminuje możliwość rozstrzygnięcia przez jednostkę samorządu terytorialnego o przystąpieniu, czy też odstąpieniu od jego realizacji. Tym samym Rada Gminy Augustów nie posiada kompetencji do uzależniania organizowania i świadczenia usług opiekuńczych od możliwości ich realizowania.

W toku badania legalności przedmiotowej uchwały organ nadzoru ustalił, że Rada Gminy w § 4 lit. b analizowanej uchwały określiła, iż: „Usługi mogą być przyznawane również osobom w rodzinie, które wymagają pomocy innych osób, a rodzina, *a także wspólnie zamieszkujący małżonek*, wstępni, zstępni nie mogą takiej pomocy zapewnić.”

Zgodnie natomiast z art. 50 ust. 2 ustawy o pomocy społecznej usługi opiekuńcze lub specjalistyczne usługi opiekuńcze mogą być przyznane również osobie, która wymaga pomocy innych osób, a rodzina, a także wspólnie niezamieszkujący małżonek, wstępni, zstępni nie mogą takiej pomocy zapewnić.

Ponadto, Rada Gminy Augustów w § 9 ust. 2 uchwały określiła: „*Podstawę wnoszenia opłat za usługi, o których mowa w ust. 1 stanowi miesięczne rozliczenie kontrolki czasu pracy osoby świadczącej usługi, potwierdzone przez świadczeniobiorcę.*”

W ocenie organu nadzoru powyższa regulacja jest niezgodna z art. 50 ust. 5 w związku z art. 106 ust. 1 ustawy o pomocy społecznej. W świetle art. 50 ust. 5 ustawy ośrodek pomocy społecznej, przyznaje usługi opiekuńcze, ustalając ich zakres, okres i miejsce świadczenia, zgodnie natomiast z art. 106 ust. 1 w/w ustawy przyznanie świadczeń z pomocy społecznej następuje w formie decyzji administracyjnej.

Biorąc pod uwagę powyższe należy uznać, że przyznanie pomocy w formie usług opiekuńczych następuje w drodze decyzji administracyjnej, określającej między innymi okres świadczenia i to jej postanowienia stanowią podstawę rozliczenia przyznanego świadczenia, a nie kontrolka czasu pracy osoby świadczącej usługi.

Istotność wskazanych wyżej naruszeń prawa stanowi, iż stwierdzenie nieważności § 2 ust. 1 w części: „uwzględniając zgłoszone potrzeby i możliwości ich realizacji”, § 4 lit. b w części: „a także wspólnie zamieszkujący małżonek” oraz § 9 ust. 2 uchwały Nr VI/44/11 Rady Gminy Augustów z dnia 15 czerwca 2011 roku, jest zasadne.

Na niniejsze rozstrzygnięcie służy Gminie prawo wniesienia skargi do Wojewódzkiego Sądu Administracyjnego w Białymstoku, za pośrednictwem Wojewody Podlaskiego, w terminie 30 dni od daty jego doręczenia.

z up. Wojewody Podlaskiego
Dyrektor Wydziału Nadzoru i Kontroli
Lidia Stupak

Egzemplarze bieżące oraz z lat ubiegłych można zamówić i nabyć:

- 1) w Biurze Obsługi Urzędu Podlaskiego Urzędu Wojewódzkiego w Białymstoku p. 39, tel. 85 743-95-52;
 - 2) prenumerata na podstawie nadesłanego zamówienia (płatne z góry): kwartalna 1.516,32 zł (w tym 8 % VAT), półroczna 3.032,64 zł (w tym 8 % VAT). Należność za prenumeratę z określeniem kwartału należy wpłacać na konto NBP O/O Białystok 94 1010 1049 0000 3922 3100 0000 Wydział Finansów i Budżetu Podlaskiego Urzędu Wojewódzkiego w Białymstoku
- Zbiory Dziennika Urzędowego wraz ze skorowidzami są do wglądu w Redakcji Dziennika Urzędowego Województwa Podlaskiego, ul. A. Mickiewicza 3, 15-213 Białystok, p. 231, tel./fax: 85 743-93-25 Treść wydawanych dzienników dostępna jest w Internecie na stronie http://www.bialystok.uw.gov.pl/PUWMCMS/Dziennik_Urzedowy/

Wydawca: Wojewoda Podlaski

Redakcja: Wydział Nadzoru i Kontroli Podlaskiego Urzędu Wojewódzkiego w Białymstoku,
Redakcja Dziennika Urzędowego Województwa Podlaskiego, 15-213 Białystok, ul. A. Mickiewicza 3,
tel. 85 743-93-75, e-mail: tkoczta@bialystok.uw.gov.pl

Skład, druk: Podlaski Urząd Wojewódzki w Białymstoku 15-213 Białystok, ul. A. Mickiewicza 3,
tel. 85 743-95-06, e-mail: ipajkert@poczta.bialystok.uw.gov.pl

Kolportaż: Podlaski Urząd Wojewódzki w Białymstoku, Biuro Obsługi Urzędu
15-213 Białystok, ul. A. Mickiewicza 3, tel. 85 743-95-52, e-mail: jwaszkiewicz@bialystok.uw.gov.pl

Tłoczono z polecenia Wojewody Podlaskiego
w Podlaskim Urzędzie Wojewódzkim w Białymstoku, ul. A. Mickiewicza 3