



DZIENNIK URZĘDOWY

WOJEWÓDZTWA PODLASKIEGO

Białystok, dnia 10 grudnia 2009 r.

Nr 232

TREŚĆ:

Poz.:

UCHWAŁA RADY POWIATU

- 2770** – Nr XXXI/208/09 Rady Powiatu w Bielsku Podlaskim z dnia 30 listopada 2009 r. w sprawie zmiany Uchwały Nr XXIX/198/09 Rady Powiatu w Bielsku Podlaskim z dnia 28 września 2009 roku w sprawie ustalenia trybu udzielania, rozliczania oraz kontroli udzielonych dotacji dla szkół niepublicznych o uprawnieniach szkół publicznych, placówek niepublicznych oraz szkół i placówek publicznych prowadzonych przez osobę prawną inną niż jednostka samorządu terytorialnego lub osobę fizyczną 19710

UCHWAŁY RAD MIEJSKICH

- 2771** – Nr XXXI/167/09 Rady Miejskiej w Nowogrodzie z dnia 16 listopada 2009 r. w sprawie zaliczenia dróg do kategorii dróg gminnych i ustalenia ich przebiegu 19711
- 2772** – Nr XXXI/168/09 Rady Miejskiej w Nowogrodzie z dnia 16 listopada 2009 r. w sprawie nadania nazwy ulicy w mieście Nowogród 19714
- 2773** – Nr XXXI/169/09 Rady Miejskiej w Nowogrodzie z dnia 16 listopada 2009 r. w sprawie nadania nazwy ulicy w mieście Nowogród 19716
- 2774** – Nr XLVIII/612/09 Rady Miejskiej Białegostoku z dnia 18 listopada 2009 r. zmieniająca uchwałę w sprawie ustalenia liczby punktów sprzedaży napojów zawierających powyżej 4,5 % alkoholu (z wyjątkiem piwa) przeznaczonych do spożycia poza miejscem sprzedaży oraz w miejscu sprzedaży, zasad usytuowania miejsc sprzedaży a także sprzedaży i podawania napojów alkoholowych 19718
- 2775** – Nr XXXVIII/209/09 Rady Miejskiej w Wasilkowie z dnia 26 listopada 2009 r. w sprawie wyłapywania bezdomnych zwierząt na terenie Gminy Wasilków oraz rozstrzygnięcia o dalszym postępowaniu z tymi zwierzętami 19719

UCHWAŁY RAD GMIN

- 2776** – Nr XXVI/182/09 Rady Gminy Szepietowo z dnia 13 listopada 2009 r. w sprawie miejscowego planu zagospodarowania przestrzennego części miejscowości Szepietowo w rejonie ulic Głównej i Piwnej 19722
- 2777** – Nr XXIX/292/09 Rady Gminy Suwałki z dnia 16 listopada 2009 r. w sprawie miejscowego planu zagospodarowania przestrzennego części wsi Krzywe w gminie Suwałki 19737

- 2778** – Nr XXIX/293/09 Rady Gminy Suwałki z dnia 16 listopada 2009 r. w sprawie zmiany miejscowego planu zagospodarowania przestrzennego części wsi Krzywe w gminie Suwałki 19752
- 2779** – Nr XXIII/140/09 Rady Gminy Sztabin z dnia 17 listopada 2009 r. w sprawie określenia rozmiaru obniżek tygodniowego obowiązkowego wymiaru godzin nauczycielom, którym powierzono stanowiska kierownicze w szkołach, określenia tygodniowego obowiązkowego wymiaru godzin zajęć nauczycieli realizujących w ramach stosunku pracy obowiązki określone dla stanowisk o różnym tygodniowym obowiązkowym wymiarze godzin oraz określenia tygodniowego obowiązkowego wymiaru godzin zajęć pedagogów zatrudnionych w szkołach 19754
- 2780** – Nr XXXI/229/09 Rady Gminy Łomża z dnia 19 listopada 2009 r. w sprawie określenia liczby przeznaczonych do wydania w 2010 r. nowych licencji na wykonywanie transportu drogowego taksówką przez przedsiębiorców 19756
- 2781** – Nr XXIX/205/09 Rady Gminy Kolno z dnia 20 listopada 2009 r. w sprawie przyjęcia Gminnego Programu Opieki nad Zabytkami dla Gminy Kolno na lata 2010 – 2013 19756
- 2782** – Nr XXV/144/09 Rady Gminy Nowinka z dnia 20 listopada 2009 r. w sprawie wprowadzenia regulaminu określającego wymagania, jakie powinien spełniać przedsiębiorca ubiegający się o uzyskanie zezwolenia na odbieranie odpadów komunalnych od właścicieli nieruchomości oraz na opróżnianie zbiorników bezodpływowych i transportu nieczystości ciekłych na terenie Gminy Nowinka 19760

ROZSTRZYGNIĘCIE NADZORCZE WOJEWODY PODLASKIEGO

- 2783** – Nr NK.II.BG.0911-168/09 Wojewody Podlaskiego z dnia 3 grudnia 2009 r. stwierdzające nieważność uchwały Nr 153/XXVIII/09 Rady Gminy Zambrów z dnia 29 października 2009 r. w sprawie uchwalenia miejscowego planu zagospodarowania przestrzennego części obszaru gminy Zambrów dotyczącego terenów przyległych do trasy obwodnicy Zambrowa, w ciągu drogi krajowej Nr 8 – wieś Wiśniewo 19762

DECYZJA

- 2784** – Nr OLB-4210-39(9)/2009/183/VII/ASZ Prezesa Urzędu Regulacji Energetyki z dnia 1 grudnia 2009 r. w sprawie zatwierdzenia taryfy dla ciepła Zambrowskiego Ciepłownictwa i Wodociągów Spółka z ograniczoną odpowiedzialnością z siedzibą w Zambrowie 19764

POROZUMIENIA MIĘDZYGMINNE

- 2785** – Prezydenta Miasta Białegostoku z dnia 27 listopada 2009 r. zawarte pomiędzy Miastem Białystok a Gminą Dobrzyniewo Duże w zakresie prowadzenia lokalnego transportu zbiorowego 19771
- 2786** – Prezydenta Miasta Białegostoku z dnia 27 listopada 2009 r. zawarte pomiędzy Miastem Białystok a Gminą Juchnowiec Kościelny w zakresie prowadzenia lokalnego transportu zbiorowego 19776

- 2787** – Prezydenta Miasta Białegostoku z dnia 27 listopada 2009 r. zawarte pomiędzy Miastem Białystok a Gminą Supraśl w zakresie prowadzenia lokalnego transportu zbiorowego 19782
- 2788** – Prezydenta Miasta Białegostoku z dnia 27 listopada 2009 r. zawarte pomiędzy Miastem Białystok a Gminą Wasilków w zakresie prowadzenia lokalnego transportu zbiorowego 19788
- 2789** – Prezydenta Miasta Białegostoku z dnia 27 listopada 2009 r. zawarte pomiędzy Miastem Białystok a Gminą Zabłudów w zakresie prowadzenia lokalnego transportu zbiorowego 19795
- 2790** – Prezydenta Miasta Białegostoku z dnia 1 grudnia 2009 r. zawarte pomiędzy Gminą Białystok a Gminą Choroszcz w zakresie prowadzenia lokalnego transportu zbiorowego 19800

POROZUMIENIE

- 2791** – Burmistrza Miasta Siemiatycze z dnia 30 listopada 2009 r. pomiędzy Miastem Siemiatycze, ul. Pałacowa 2, 17-300 Siemiatycze, reprezentowanym przez Zbigniewa Radomskiego - Burmistrza Miasta Siemiatycze a Komendą Powiatową Policji w Siemiatyczach, ul. Zielona 3, 17-300 Siemiatycze reprezentowaną z upoważnienia Komendanta Powiatowego Policji w Siemiatyczach przez: Jacka Depczyńskiego – Pierwszego Zastępcę Komendanta Powiatowego Policji w Siemiatyczach 19805

ANEKSY

- 2792** – Nr 1 Powiatu Bielskiego z dnia 26 listopada 2009 r. do porozumienia z dnia 19.03.2009 r. w sprawie udziału stron w realizacji następujących zadań: a) wykonanie dokumentacji prawno-technicznej na przebudowę drogi powiatowej Nr 1611B ulica w m. Łoknica; b) wykonanie dokumentacji prawno-technicznej na przebudowę drogi powiatowej Nr 1586B od drogi powiatowej Nr 1575B do m. Woronie; c) wykonanie dokumentacji prawno-technicznej na przebudowę drogi powiatowej Nr 1688B ulica w m. Piliki; d) wykonanie dokumentacji prawno-technicznej na przebudowę drogi powiatowej Nr 1654B ulica w m. Parcewo 19806
- 2793** – Nr 1 Powiatu Bielskiego z dnia 26 listopada 2009 r. do porozumienia z dnia 25.05.2009 r. w sprawie udziału stron w realizacji następujących zadań: a) remont drogi powiatowej Nr 1708B od drogi powiatowej Nr 1692B do wsi Skalimowo; b) wykonanie dokumentacji technicznej na przebudowę drogi powiatowej Nr 1746B ulica w miejscowości Krasna Wieś, c) przebudowa drogi powiatowej Nr 1679B ulica w miejscowości Starowieś 19808



2770

UCHWAŁA NR XXXI/208/09 RADY POWIATU W BIELSKU PODLASKIM

z dnia 30 listopada 2009 r.

w sprawie zmiany Uchwały Nr XXIX/198/09 Rady Powiatu w Bielsku Podlaskim z dnia 28 września 2009 roku w sprawie ustalenia trybu udzielania, rozliczania oraz kontroli udzielonych dotacji dla szkół niepublicznych o uprawnieniach szkół publicznych, placówek niepublicznych oraz szkół i placówek publicznych prowadzonych przez osobę prawną inną niż jednostka samorządu terytorialnego lub osobę fizyczną

Na podstawie art. 12 pkt 11, art. 40 ust. 1, art. 42 ust. 1 ustawy z dnia 5 czerwca 1998 r. o samorządzie powiatowym (Dz. U. z 2001 r. Nr 142, poz. 1592; z 2002 r. Nr 23, poz. 220, Nr 62, poz. 558, Nr 113, poz. 984, Nr 153, poz. 1271, Nr 200, poz. 1688, Nr 214, poz. 1806; z 2003 r. Nr 162, poz. 1568; z 2004 r. Nr 102, poz. 1055, Nr 167, poz. 1759; z 2007 r. Nr 173, poz. 1218; z 2008 r. Nr 180, poz. 1111, Nr 223, poz. 1458 oraz z 2009 r. Nr 92, poz. 753), zgodnie z art. 80 ust. 2c, 3 i 3a oraz z art. 90 ust. 1a, 2, 2a, 3, 3a i 4 ustawy z dnia 7 września 1991 r. o systemie oświaty (Dz. U. z 2004 r. Nr 256, poz. 2572; Nr 273, poz. 2703 i Nr 281, poz. 2781; z 2005 r. Nr 17, poz. 141, Nr 94, poz. 788, Nr 122, poz. 1020, Nr 131, poz. 1091, Nr 167, poz. 1400, i Nr 249, poz. 2104; z 2006 r. Nr 144, poz. 1043, Nr 208, poz. 1532, Nr 227, poz. 1658; z 2007 r. Nr 42, poz. 273, Nr 80, poz. 542, Nr 115, poz. 791, Nr 120, poz. 818, Nr 180, poz. 1280, Nr 181, poz. 1292, z 2008 r. Nr 70, poz. 416, Nr 145, poz. 917, Nr 216, poz. 1370 oraz z 2009 r. Nr 6, poz. 33, Nr 31, poz. 206, Nr 56, poz. 458) oraz art. 145 i 190 ustawy z dnia 30 czerwca 2005 r. o finansach publicznych (Dz. U. z 2005 r. Nr 249, poz. 2104; z 2006 r. Nr 45, poz. 319, Nr 104, poz. 708, Nr 170, poz. 1217 i 1218, Nr 187, poz. 1381, Nr 249, poz. 1832; z 2007 r. Nr 82, poz. 560, Nr 88, poz. 587, Nr 115, poz. 791, Nr 140, poz. 984; z 2008 r. Nr 180, poz. 1112, Nr 209, poz. 1317, Nr 216, poz. 1370, Nr 227, poz. 1505; z 2009 r. Nr 19, poz. 100, Nr 62, poz. 504, Nr 72, poz. 619, Nr 79, poz. 666,) Rada Powiatu uchwała co następuje:

§ 1. W Uchwale Nr XXIX/198/09 Rady Powiatu w Bielsku Podlaskim z dnia 28 września 2009 roku w sprawie ustalenia trybu udzielania, rozliczania oraz kontroli udzielanych dotacji dla szkół niepublicznych o uprawnieniach szkół publicznych, placówek niepublicznych oraz szkół i placówek publicznych prowadzonych przez osobę prawną inną niż jednostka samorządu terytorialnego lub osobę fizyczną postanawia się wprowadzić następujące zmiany:

1) § 2 pkt 5 otrzymuje brzmienie:

"§ 2. 5) szkołom niepublicznym o uprawnieniach szkół publicznych, w których realizowany jest obowiązek szkolny lub obowiązek nauki – na każdego ucznia w wysokości równej kwocie przewidzianej na jednego ucznia danego typu i rodzaju szkoły w części oświatowej subwencji ogólnej otrzymywanej przez Powiat Bielski."

2) § 2 pkt 6 otrzymuje brzmienie:

"§ 2. 6) niepublicznym szkołom o uprawnieniach szkół publicznych niewymienionym w pkt 5 - na każdego ucznia w wysokości 50 % ustalonych w budżecie Powiatu Bielskiego wydatków bieżących ponoszonych w szkołach publicznych tego samego typu i rodzaju w przeliczeniu na jednego ucznia. W przypadku braku na terenie Powiatu Bielskiego szkoły publicznej danego typu i rodzaju podstawą ustalenia wysokości dotacji są wydatki bieżące ponoszone przez najbliższą gminę lub powiat na prowadzenie szkoły publicznej danego typu i rodzaju."

3) § 5 ust 2 otrzymuje brzmienie:

"§ 5. 2. Dotacja udzielona szkole/placówce winna być wykorzystana do dnia 31 grudnia każdego roku. W przypadku bezskutecznego upływu wskazanego wyżej terminu szkoła/placówka zwróci niewykorzystaną część dotacji niezwłocznie na rachunek bankowy Powiatu Bielskiego."

4) w § 6 skreśla się ust. 4 w brzmieniu:

„Osoby upoważnione do przeprowadzania kontroli, o której mowa w ust. 1, mają prawo wstępu do szkół oraz wglądu do prowadzonej przez nie dokumentacji organizacyjnej, finansowej i dokumentacji przebiegu nauczania”.

§ 2. Wykonanie uchwały powierza się Zarządowi Powiatu w Bielsku Podlaskim.

§ 3. Uchwała wchodzi w życie po upływie 14 dni od dnia ogłoszenia w Dzienniku Urzędowym Województwa Podlaskiego.

Przewodniczący Rady
Adam Miron Łęczycki

2771

UCHWAŁA NR XXXI/167/09 RADY MIEJSKIEJ W NOWOGRODZIE

z dnia 16 listopada 2009 r.

w sprawie zaliczenia dróg do kategorii dróg gminnych i ustalenia ich przebiegu

Na podstawie art. 18 ust. 2 pkt 15 ustawy z dnia 8 marca 1990 r. o samorządzie gminnym (Dz. U. z 2001 r. Nr 142, poz. 1591 ze zm.: z 2002 r. Nr 23, poz. 220, Nr 62, poz. 558, Nr 113, poz. 984, Nr 153, poz. 1271 i Nr 214, poz. 1806; z 2003 r. Nr 80, poz. 717 i Nr 162, poz. 1568; z 2004 r. Nr 102, poz. 1055, Nr 116, poz. 1203 i Nr 167, poz. 1759; z 2005 r. Nr 172, poz. 1441 i Nr 175, poz.1457; z 2006 r. Nr 17, poz. 128 i Nr 181, poz.1337; z 2007 r. Nr 48, poz. 327, Nr 138 poz. 974 i Nr 173, poz. 1218) oraz art. 7 ust.2 i 3 ustawy z dnia 21 marca 1985r. o drogach publicznych (tekst jednolity Dz. U. z 2007 r. Nr 19 poz. 115, Nr 23 poz. 136, Nr 192 poz. 1381, z 2008 r. Nr 54 poz. 326), po zasięgnięciu opinii zarządu Powiatu Łomżyńskiego, Rada Miejska w Nowogrodzie uchwała, co następuje:

§ 1. Zalicza się do kategorii dróg gminnych następujące ulice położone na terenie miasta Nowogród:

- 1) Ulica Adama Chętnika o długości 272 m,
- 2) Ulica Gen. Sikorskiego o długości 504 m,
- 3) Ulica Grunwaldzka o długości 260 m,
- 4) Ulica Kościelna o długości 72 m,
- 5) Ulica Kozia o długości 173 m,
- 6) Ulica Marszałka Piłsudskiego o długości 282 m,

- 7) Ulica Morska o długości 227 m,
- 8) Ulica Muzealna o długości 130 m,
- 9) Ulica Nadnarwiańska o długości 483 m,
- 10) Ulica Nowa o długości 136 m,
- 11) Ulica Obrońców Nowogrodu o długości 650 m,
- 12) Ulica Października o długości 120 m,
- 13) Ulica Piękna o długości 184 m,
- 14) Ulica Podgórska o długości 213 m,
- 15) Ulica Podmiejska o długości 643 m,
- 16) Ulica Porucznika Jarzyny o długości 651 m,
- 17) Ulica Staromostowa o długości 130 m,
- 18) Ulica Strzelców Kurpiowskich o długości 790 m,
- 19) Ulica Śródpolna o długości 433 m,
- 20) Ulica Świerczewskiego o długości 71 m,
- 21) Ulica Wesoła o długości 137 m,
- 22) Ulica Wojska Polskiego o długości 214 m,
- 23) Ulica Zamkowa o długości 340 m,
- 24) Ulica Zdrojowa o długości 462 m,
- 25) Ulica Zjazd o długości 58 m,
- 26) Ulica Zygmunta Glogera o długości 310 m,
- 27) Ulica Ziemowita o długości 172 m.

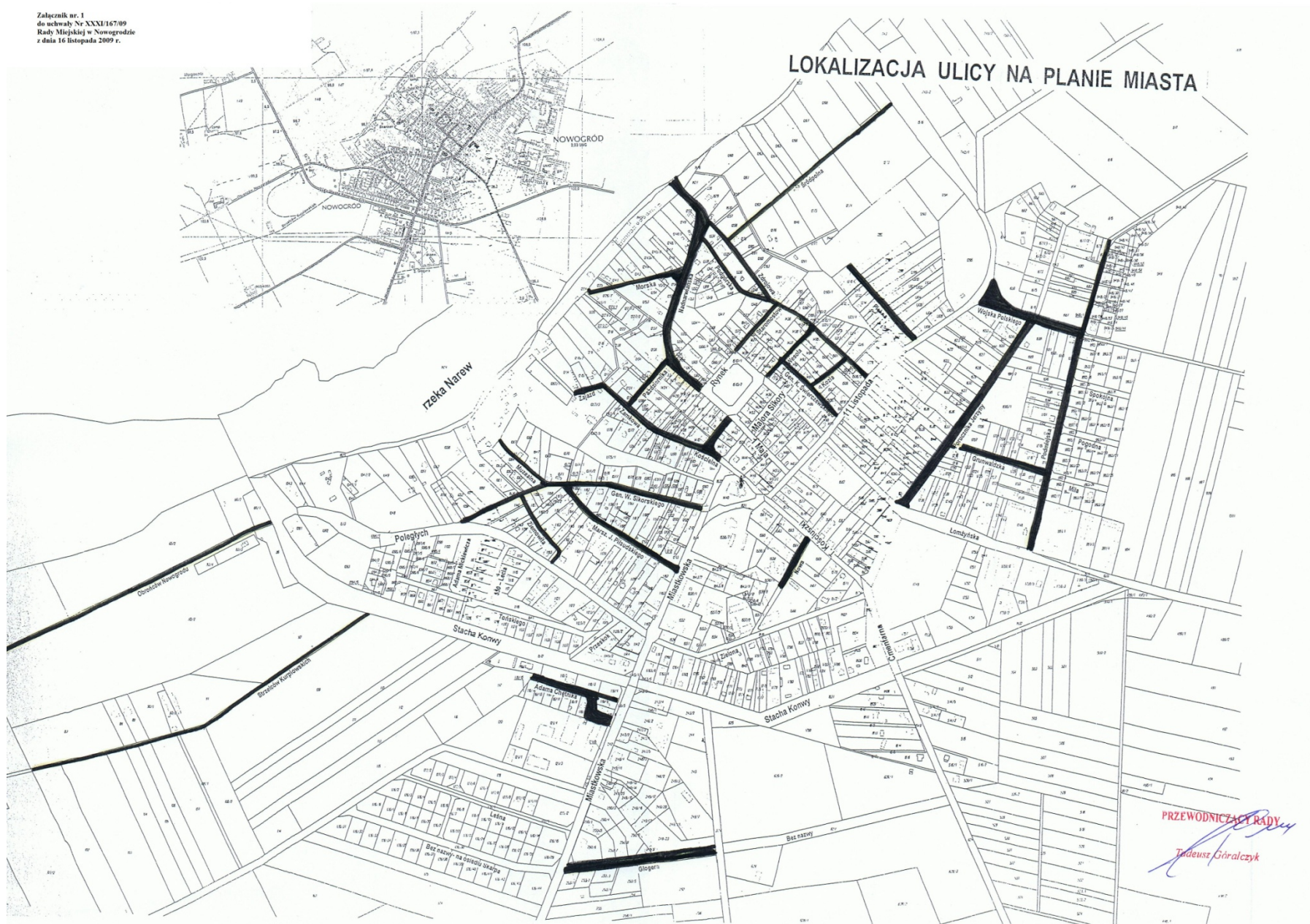
§ 2. Położenie i przebieg dróg wymienionych w § 1 określone jest w załączniku graficznym do niniejszej uchwały.

§ 3. Uchyla się Uchwałę Nr 149/XXXV/02 Rady Miejskiej w Nowogrodzie z dnia 13 września 2002 r. w sprawie zaliczenia do kategorii dróg gminnych ulic na terenie miasta Nowogród.

§ 4. Uchwała wchodzi w życie po upływie 14 dni od ogłoszenia w Dzienniku Urzędowym Województwa Podlaskiego.

Przewodniczący Rady
Tadeusz Góralczyk

Załącznik nr. 1
do uchwały Nr XXXI/167/09
Rady Miejskiej w Nowogrodzie
z dnia 16 listopada 2009 r.



2772

UCHWAŁA NR XXXI/168/09 RADY MIEJSKIEJ W NOWOGRODZIE

z dnia 16 listopada 2009 r.

w sprawie nadania nazwy ulicy w mieście Nowogród

Na podstawie art. 18 ust. 2 pkt 13 i art. 40 ust. 1 ustawy z dnia 8 marca 1990 r. o samorządzie gminnym /Dz. U. z 2001 r. Nr 142, poz. 1591 ze zm.: z 2002 r. Nr 23, poz. 220, Nr 62, poz. 558, Nr 113, poz. 984, Nr 153, poz. 1271, Nr 214, poz. 1806; z 2003 r. Nr 80, poz. 717, Nr 162, poz. 1568; z 2004 r. Nr 102, poz. 1055, Nr 116, poz. 1203; z 2005 r. Nr 172, poz. 1441, Nr 175, poz. 1457; z 2006 r. Nr 17, poz. 128, Nr 181, poz. 1337; z 2007 r. Nr 48, poz. 327, Nr 138, poz. 974, Nr 173, poz. 1218; z 2008 r. Nr 180, poz. 1111, Nr 223, poz. 1458, Nr 52, poz. 420/ uchwala się, co następuje:

§ 1. Nadaje się ulicy położonej w Nowogrodzie, oznaczonej w ewidencji gruntów numerem 174/3 i 165, zgodnie z dołączonym do uchwały załącznikiem graficznym nazwę „Klonowa”.

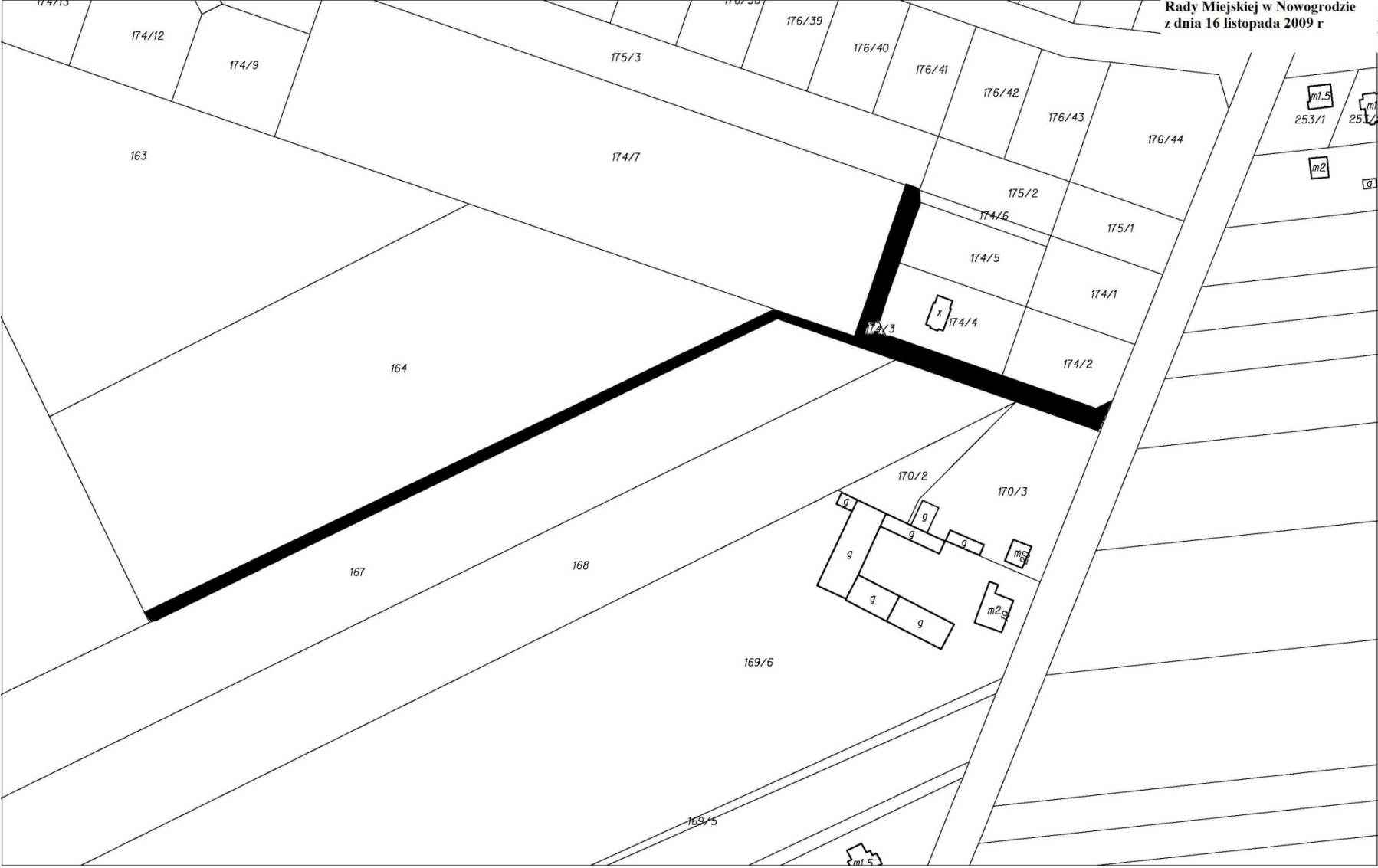
§ 2. Wykonanie uchwały powierza się Burmistrzowi Nowogrodu.

§ 3. Uchwała wchodzi w życie po upływie 14 dni od daty ogłoszenia w Dzienniku Urzędowym Województwa Podlaskiego.

Przewodniczący Rady
Tadeusz Góralczyk

SKALA 1:2000

Załącznik do
Uchwały Nr XXXI/168/09
Rady Miejskiej w Nowogrodzie
z dnia 16 listopada 2009 r



 Ulica Klonowa

2773

UCHWAŁA NR XXXI/169/09 RADY MIEJSKIEJ W NOWOGRODZIE

z dnia 16 listopada 2009 r.

w sprawie nadania nazwy ulicy w mieście Nowogród

Na podstawie art. 18 ust. 2 pkt 13 i art. 40 ust. 1 ustawy z dnia 8 marca 1990 r. o samorządzie gminnym /Dz. U. z 2001 r. Nr 142, poz. 1591 ze zm.: z 2002 r. Nr 23, poz. 220, Nr 62, poz. 558, Nr 113, poz. 984, Nr 153, poz. 1271, Nr 214, poz. 1806; z 2003 r. Nr 80, poz. 717, Nr 162, poz. 1568; z 2004 r. Nr 102, poz. 1055, Nr 116, poz. 1203; z 2005 r. Nr 172, poz. 1441, Nr 175, poz. 1457; z 2006 r. Nr 17, poz. 128, Nr 181, poz. 1337; z 2007 r. Nr 48, poz. 327, Nr 138, poz. 974, Nr 173, poz. 1218; z 2008 r. Nr 180, poz. 1111, Nr 223, poz. 1458, Nr 52, poz. 420/ uchwala się, co następuje:

§ 1. Nadaje się ulicy położonej w Nowogrodzie, oznaczonej w ewidencji gruntów numerem 122, zgodnie z dołączonym do uchwały załącznikiem graficznym nazwę „Sosnowa”.

§ 2. Wykonanie uchwały powierza się Burmistrzowi Nowogrodu.

§ 3. Uchwała wchodzi w życie po upływie 14 dni od daty ogłoszenia w Dzienniku Urzędowym Województwa Podlaskiego.

Przewodniczący Rady
Tadeusz Góralczyk

2774

UCHWAŁA NR XLVIII/612/09 RADY MIEJSKIEJ BIAŁEGOSTOKU

z dnia 18 listopada 2009 r.

zmieniająca uchwałę w sprawie ustalenia liczby punktów sprzedaży napojów zawierających powyżej 4,5 % alkoholu (z wyjątkiem piwa) przeznaczonych do spożycia poza miejscem sprzedaży oraz w miejscu sprzedaży, zasad usytuowania miejsc sprzedaży a także sprzedaży i podawania napojów alkoholowych

Na podstawie art. 18 ust. 2 pkt 15 ustawy z dnia 8 marca 1990 r. o samorządzie gminnym (Dz. U. z 2001 r. Nr 142 poz. 1591, z 2002 r. Nr 23 poz. 220, Nr 62 poz. 558, Nr 113 poz. 984, Nr 153 poz. 1271 i Nr 214 poz. 1806, z 2003 r. Nr 80 poz. 717 i Nr 162 poz. 1568, z 2004 r. Nr 102 poz. 1055, Nr 116 poz. 1203 i Nr 167 poz. 1759, z 2005 r. Nr 172 poz. 1441 i Nr 175 poz. 1457, z 2006 r. Nr 17 poz. 128 i Nr 181 poz. 1337, z 2007 r. Nr 48 poz. 327, Nr 138 poz. 974 i Nr 173 poz. 1218, z 2008 r. Nr 180, poz. 1111 i Nr 223 poz. 1458 oraz z 2009 r. Nr 52 poz. 420, Nr 157 poz. 1241) oraz art. 12 ust. 1 ustawy z dnia 26 października 1982 roku o wychowaniu w trzeźwości i przeciwdziałaniu alkoholizmowi (Dz. U. z 2007 r. Nr 70 poz. 473, Nr 115 poz. 793 i Nr 176 poz. 1238, z 2008 r. Nr 227 poz. 1505 oraz z 2009 r. Nr 18 poz. 97, Nr 144 poz. 1175) uchwała się co następuje:

§ 1. W uchwale Nr XI/83/07 Rady Miejskiej Białegostoku z dnia 20 kwietnia 2007 roku w sprawie ustalenia liczby punktów sprzedaży napojów zawierających powyżej 4,5 % alkoholu (z wyjątkiem piwa) przeznaczonych do spożycia poza miejscem sprzedaży oraz w miejscu sprzedaży, zasad usytuowania miejsc sprzedaży a także sprzedaży i podawania napojów alkoholowych (Dz. Urz. Woj. Podl. Nr 123 poz. 1113) § 1 otrzymuje brzmienie:

"§ 1. Ustala się na terenie miasta Białegostoku limit 700 punktów sprzedaży napojów zawierających powyżej 4,5 % alkoholu (z wyjątkiem piwa) przeznaczonych do spożycia w miejscu sprzedaży i poza miejscem sprzedaży."

§ 2. Wykonanie uchwały powierza się Prezydentowi Miasta Białegostoku.

§ 3. Uchwała wchodzi w życie po upływie 14 dni od dnia ogłoszenia w Dzienniku Urzędowym Województwa Podlaskiego.

Przewodniczący Rady
Włodzimierz Leszek Kusak

2775

UCHWAŁA NR XXXVIII/209/09 RADY MIEJSKIEJ W WASILKOWIE

z dnia 26 listopada 2009 r.

w sprawie wyłapywania bezdomnych zwierząt na terenie Gminy Wasilków oraz rozstrzygnięcia o dalszym postępowaniu z tymi zwierzętami

Na podstawie art. 18 ust. 2 pkt 15 ustawy z dnia 8 marca 1990 r. o samorządzie gminnym (Dz. U. z 2001 r. Nr 142, poz. 1591, z 2002 r. Nr 23, poz. 220, Nr 62, poz. 558, Nr 113, poz. 984, Nr 153, poz. 1271, Nr 214, poz. 1806, z 2003 r. Nr 80, poz. 717, Nr 162, poz. 1568, z 2004 r. Nr 102, poz. 1055, Nr 116, poz. 1203, Nr 167, poz. 1759, z 2005 r. Nr 172, poz. 1441, Nr 175, poz. 1457, z 2006 r. Nr 17, poz. 128, Nr 181, poz. 1337, z 2007 r. Nr 48, poz. 327, Nr 138, poz. 974, Nr 173, poz. 1218, z 2008 r. Nr 180, poz. 111, Nr 223, poz. 1458, z 2009 r. Nr 52, poz. 420) oraz art. 11 ust. 3 ustawy z dnia 21 sierpnia 1997 r. o ochronie zwierząt (Dz. U. z 2003 r. Nr 106 poz. 1002, z 2004 r. Nr 69 poz. 625, Nr 92 poz. 880, Nr 96 poz. 959, z 2005 r. Nr 33 poz. 289, Nr 175, poz. 1462, z 2006 r. Nr 249, poz. 1830, z 2008 r. Nr 199, z 2009 r. Nr 18, poz. 97, Nr 79, poz. 668, Nr 92 poz. 753) po uzgodnieniu z Powiatowym Lekarzem Weterynarii w Białymstoku oraz po zasięgnięciu opinii Towarzystwa Opieki nad Zwierzętami w Polsce Oddział w Białymstoku Rada Miejska w Wasilkowie uchwała, co następuje:

§ 1. Zwierzęta domowe lub gospodarskie, które uciekły, zabłąkały się lub zostały porzucone przez człowieka, a nie ma możliwości ustalenia ich właściciela lub innej osoby, pod której opieką trwale dotąd pozostawały przebywające w miejscach publicznych traktowane będą jako bezdomne i wychwytywane oraz umieszczane w schronisku dla bezdomnych zwierząt.

§ 2. Wyłapywanie zwierząt, o których mowa w § 1, prowadzone będzie w sposób:

- 1) stały - w odniesieniu do pojedynczych zgłoszeń o błąkających się bez opieki zwierzętach, w szczególności z uwagi na agresywne zachowanie zwierząt lub podejrzenie choroby zakaźnej, a także w przypadku, gdy zwierzę potrzebuje natychmiastowej pomocy (np. jest ranne, po wypadku, ciężarne),
- 2) okresowy - w odniesieniu do większych obszarów Gminy Wasilków.

§ 3. Wyłapywanie bezdomnych zwierząt będzie przeprowadzane po zawarciu umowy przez Gminę Wasilków z podmiotem prowadzącym schronisko dla zwierząt, do którego wyłapywane na terenie Gminy bezdomne zwierzęta będą przewożone lub z przedsiębiorcą prowadzącym działalność gospodarczą na podstawie stosownych zezwoleń i posiadającym odrębną umowę z podmiotem prowadzącym schronisko dla zwierząt stwierdzającą gotowość przyjęcia wyłapanych bezdomnych zwierząt z terenu Gminy Wasilków.

§ 4. Schronisko, o którym mowa w § 3 musi być zarejestrowane u właściwego miejscowo Powiatowego Lekarza Weterynarii i mieć nadany weterynaryjny numer identyfikacyjny. Środek transportu do wyłapywania zwierząt powinien posiadać zaświadczenie właściwego miejscowo Powiatowego Lekarza Weterynarii o spełnieniu wymagań weterynaryjnych przy transporcie zwierząt.

§ 5. Podmiot lub przedsiębiorca zajmujący się wyłapywaniem bezdomnych zwierząt, z którym Burmistrz Wasilkowa zawrze umowę podejmie interwencję, o której mowa w § 2 pkt 1, niezwłocznie po otrzymaniu zgłoszenia o bezdomnym zwierzęciu.

§ 6. Decyzję o przeprowadzeniu okresowej akcji wyłapywania bezdomnych zwierząt, o której mowa w § 2 pkt. 2 oraz jej terminie podejmuje Burmistrz Wasilkowa, w przypadku pojawienia się zwiększonej liczby bezdomnych zwierząt. Wyłapywanie bezdomnych zwierząt będzie przeprowadzane w miarę potrzeb na całym obszarze Gminy lub jej części.

§ 7. Zasady i warunki wyłapywania bezdomnych zwierząt określają przepisy wykonawcze do art. 11 ust. 2 ustawy z dnia 21 sierpnia 1997 r. o ochronie zwierząt.

§ 8. W przypadku, gdy u bezdomnego zwierzęcia podejrzewa się wściekliznę lub występują inne niepokojące objawy, a szczególnie, gdy zwierzę to wykazuje agresję, pogryzie lub w inny sposób zaatakuje człowieka, następuje jego natychmiastowe odizolowanie i obserwacja w kierunku wścieklizny w lecznicy dla zwierząt, dysponującej możliwościami przeprowadzenia obowiązkowej obserwacji.

§ 9.1. W przypadku ustalenia właściciela zwierzęcia, które zostało wychwycone w trakcie przeprowadzanej akcji wyłapywania bezdomnych zwierząt, koszty wyłapania i transportu zwierzęcia z miejsca wyłapania do schroniska, koszty pobytu zwierzęcia w schronisku oraz zapewnienia mu w tym czasie opieki weterynaryjnej ponosi jego właściciel.

2. Właściciel wyłapanego zwierzęcia ponosi koszty, o których mowa w ustępie 1, do momentu odbioru zwierzęcia ze schroniska poprzez uiszczenie opłat.

3. Opłaty określa podmiot prowadzący akcję wyłapywania i schronisko dla zwierząt zgodnie z cennikiem usług obowiązującym na dany rok kalendarzowy.

4. Uiszczenie opłaty nie zwalnia właściciela od odpowiedzialności przewidzianej prawem za pozostawienie zwierzęcia bez właściwego dozoru.

§ 10. Zwierzę umieszczone w schronisku może zostać odebrane po udokumentowaniu przez właściciela praw do zwierzęcia oraz po uiszczeniu opłat, określonych w § 9.

§ 11. Zwierzę, które nie zostanie odebrane przez swojego właściciela w terminie 14 dni od dnia jego umieszczenia w schronisku, może być sprzedane lub przekazane pod opiekę innym osobom.

§ 12. Wykonanie uchwały powierza się Burmistrzowi Wasilkowa.

§ 13. Uchwała wchodzi w życie po upływie 14 dni od dnia jej ogłoszenia w Dzienniku Urzędowym Województwa Podlaskiego.

Przewodnicząca Rady
Grażyna Szczesiul

UZASADNIENIE

Aktem prawnym regulującym postępowanie ze zwierzętami bezdomnymi jest ustawa z dnia 21 sierpnia 1997r. o ochronie zwierząt (Dz. U. z 2003 r. Nr 106, poz. 1002 z późn. zm.).

Zgodnie z art. 11 ust. 1 i 3 ww. ustawy zapewnienie opieki bezdomnym zwierzętom oraz ich wyłapywanie należy do zadań własnych gminy, natomiast wyłapywanie bezdomnych zwierząt oraz rozstrzygnięcie o dalszym postępowaniu z nimi, może odbywać się wyłącznie na mocy uchwały rady gminy podjętej po uzgodnieniu z powiatowym lekarzem weterynarii oraz po zasięgnięciu opinii upoważnionego przedstawiciela organizacji społecznej, której statutowym celem działania jest ochrona zwierząt. Zważywszy na występujące na terenie Gminy Wasilków zjawisko bezdomnych zwierząt, niniejszą uchwałą sprecyzowano zasady postępowania z tymi zwierzętami. Wyłapane bezdomne zwierzęta znajdują schronienie i opiekę w schronisku dla zwierząt, z którym Gmina Wasilków lub przedsiębiorca prowadzący wyłapywanie bezdomnych zwierząt zawrze umowę. Projekt niniejszej uchwały został pozytywnie uzgodniony z Powiatowym Lekarzem Weterynarii w Białymstoku (pismo znak PIW-5/58-0611/06/09 z dnia 14.10.2009r.) oraz uzyskał negatywną opinię Towarzystwa Opieki nad Zwierzętami w Polsce Oddział w Białymstoku (pismo znak L. dz. 32/2/2009 z dnia 23.10.2009r.). W/w organizacja społeczna za przyczynę negatywnej opinii podaje niezgodność projektu uchwały z rozporządzeniem Ministra Spraw Wewnętrznych i Administracji z dnia 26 sierpnia 1998r. w sprawie zasad i warunków wyłapywania bezdomnych zwierząt (Dz. U. Nr 116, poz. 753), a dokładniej § 3 pkt 3, który mówi o konieczności podania adresu schroniska, do którego będą przewożone zwierzęta po wyłapywaniu. W uzasadnieniu swego stanowiska podnoszona jest również kwestia braku zapisu wskazującego na zawarcie co najmniej umowy przedwstępnej ze schroniskiem. TOZ stwierdza również, że niemożliwe jest podjęcie niniejszej uchwały ponieważ „nie może być mowy o legalnym wyłapywaniu zwierząt, bez wcześniejszego zawarcia umowy ze schroniskiem dla zwierząt, które zgodzi się na ich przyjęcie”. Niniejsza uchwała określa ogólne zasady postępowania z bezdomnymi zwierzętami na terenie Gminy Wasilków. Podjęcie niniejszej uchwały spowoduje zawarcie umowy ze schroniskiem dla zwierząt lub z przedsiębiorcą prowadzącym działalność gospodarczą na podstawie stosownych zezwoleń i posiadającym odrębną umowę z podmiotem prowadzącym schronisko dla zwierząt stwierdzającą gotowość przyjęcia wyłapanych bezdomnych zwierząt z terenu Gminy Wasilków (§ 3 uchwały). Szczegółowe zasady samego wyłapywania bezdomnych zwierząt określa w/w rozporządzenie Ministra Spraw Wewnętrznych i Administracji, a zapis odnoszący się do przedmiotowego rozporządzenia został zawarty w § 7 uchwały.

Wobec powyższego akcje wyłapywania bezdomnych zwierząt będą prowadzone zgodnie z zapisami rozporządzenia, m.in. dotyczącymi konieczności podania do publicznej wiadomości, co najmniej 21 dni przed planowanym terminem rozpoczęcia akcji wyłapywania bezdomnych zwierząt, adresu schroniska, z którym uzgodniono umieszczenie zwierząt po wyłapaniu.

W związku z powyższym podjęcie niniejszej uchwały wydaje się uzasadnione.

2776

UCHWAŁA NR XXVI/182/09 RADY GMINY SZEPIETOWO

z dnia 13 listopada 2009 r.

w sprawie miejscowego planu zagospodarowania przestrzennego części miejscowości Szepietowo w rejonie ulic Głównej i Piwnej

Na podstawie art. 18 ust. 2 pkt 5 ustawy z dnia 8 marca 1990 r. o samorządzie gminnym (Dz. U. z 2001 r. Nr 142, poz. 1591, z 2002 r. Nr 23, poz. 220, Nr 62, poz. 558, Nr 113, poz. 984, Nr 153, poz. 1271 i Nr 214, poz. 1806, z 2003 r. Nr 80, poz. 717 i Nr 162, poz. 1568, z 2004 r. Nr 102, poz. 1055, Nr 116, poz. 1203 i Nr 167, poz. 1759, z 2005 r. Nr 172, poz. 1441 i Nr 175, poz. 1457, z 2006 r. Nr 17, poz. 128 i Nr 181, poz. 1337, z 2007 r. Nr 48, poz. 327, Nr 138, poz. 974 i Nr 173, poz. 1218, z 2008 r. Nr 180, poz. 1111 i Nr 223, poz. 1458 oraz z 2009 r. Nr 52, poz. 420), art. 7 ust. 1 i 2 ustawy z dnia 3 lutego 1995 o ochronie gruntów rolnych i leśnych (Dz. U. z 2004 r. Nr 121, poz. 1266, z 2005 r. Nr 175, poz. 1462, z 2006 r. Nr 12, poz. 63, z 2007 r. Nr 75, poz. 493, Nr 80, poz. 541 i Nr 191, poz. 1341; z 2008 r. Nr 237, poz. 1657 oraz z 2009 r. Nr 1, poz. 3) oraz art. 20 ust. 1 ustawy z dnia 27 marca 2003 r. o planowaniu i zagospodarowaniu przestrzennym (Dz. U. Nr 80, poz. 717, z 2004 r. Nr 6, poz. 41 i Nr 141, poz. 1492, z 2005 r. Nr 113, poz. 954 i Nr 130, poz. 1087, z 2006 r. Nr 45, poz. 319 i Nr 225, poz. 1635, z 2007 r. Nr 127, poz. 880 oraz z 2008 r. Nr 123, poz. 803, Nr 199, poz. 1227, Nr 201, poz. 1237 i Nr 220, poz. 1413) uchwała się, co następuje:

DZIAŁ I. POSTANOWIENIA OGÓLNE

§ 1.1. Po stwierdzeniu zgodności ze „Studium uwarunkowań i kierunków zagospodarowania przestrzennego Gminy Szepietowo”, uchwalonym uchwałą Nr III/13/06 Rady Gminy Szepietowo z dnia 28 grudnia 2006 r., uchwała się miejscowy plan zagospodarowania przestrzennego części miejscowości Szepietowo w rejonie ulic Głównej i Piwnej, zwany dalej planem, składający się z ustaleń zawartych w niniejszej uchwale i rysunku planu, stanowiącego załącznik Nr 1 do niniejszej uchwały.

2. Plan obejmuje teren o powierzchni około 28,61ha, położony pomiędzy ulicami Główną i Piwną oraz granicą obrębu geodezyjnego Stare Gierałty.

§ 2. Przeznacza się na cele nierolnicze 3,5278 ha gruntów rolnych sklasyfikowanych jako RIII, znajdujących się w granicach planu, na podstawie zgody wyrażonej przez Ministra Rolnictwa i Rozwoju Wsi decyzją nr GZ.tr.057-602-592/08 z dnia 20.01.2009 r.

§ 3. Integralną częścią niniejszej uchwały są:

- 1) rysunek planu miejscowego w skali 1:1000 – załącznik Nr 1;
- 2) schematy rozrządu sieci infrastruktury technicznej – załącznik Nr 2;
- 3) rozstrzygnięcie o sposobie rozpatrzenia uwag do projektu planu – załącznik Nr 3;
- 4) rozstrzygnięcie o sposobie realizacji, zapisanych w planie, inwestycji z zakresu infrastruktury technicznej, które należą do zadań własnych gminy oraz zasadach ich finansowania – załącznik Nr 4.

§ 4. 1. Ilekroć w przepisach niniejszej uchwały jest mowa bez bliższego określenia o:

- 1) tekście planu – należy przez to rozumieć treść uchwały;

- 2) rysunku planu – należy przez to rozumieć część graficzną stanowiącą załącznik Nr 1 do uchwały;
- 3) planie miejscowym – należy przez to rozumieć tekst i rysunek planu miejscowego;
- 4) linii rozgraniczającej – należy przez to rozumieć linię oddzielającą tereny o różnym przeznaczeniu lub różnych zasadach zagospodarowania;
- 5) zabudowie mieszkaniowej jednorodzinnej – należy przez to rozumieć budynki wolno stojące, w zabudowie bliźniaczej, szeregowej lub grupowej, służące zaspokajaniu potrzeb mieszkaniowych, stanowiące konstrukcyjnie samodzielną całość, w których dopuszcza się usługi o powierzchni użytkowej nieprzekraczającej 30% powierzchni użytkowej budynku;
- 6) zabudowie usługowej – należy przez to rozumieć budynki, w których ma być prowadzona działalność usługowa;
- 7) zabudowie produkcyjnej – należy przez to rozumieć budynki, w których ma być prowadzona działalność produkcyjna;
- 8) działalności usługowej – należy przez to rozumieć działalność prowadzoną w budynkach w zabudowie usługowej lub zabudowie mieszkaniowej i usługowej, która nie może powodować uciążliwości obniżających standardy użytkowania pomieszczeń w budynkach na sąsiednich nieruchomościach, zgodnie z przepisami odrębnymi;
- 9) działalności produkcyjnej – należy przez to rozumieć działalność polegającą na wytwarzaniu dóbr materialnych na skalę przemysłową, wielkoseryjną;
- 10) nieprzekraczalnej linii zabudowy – należy przez to rozumieć linię, której nie może przekroczyć ściana budynku, z zastrzeżeniem ust. 3;
- 11) powierzchni zabudowy – należy przez to rozumieć powierzchnię zabudowaną budynkami lub innymi obiektami kubaturowymi, z wyłączeniem nawierzchni utwardzonych dojazdów, dojazdów, parkingów, placów gospodarczych, itp.;
- 12) terenie – należy przez to rozumieć obszar o określonym przeznaczeniu, wyznaczony na rysunku planu liniami rozgraniczającymi;
- 13) terenie inwestycji – należy przez to rozumieć teren objęty wnioskiem w sprawie pozwolenia na budowę obiektu lub obiektów budowlanych;
- 14) urządzeniach towarzyszących – należy przez to rozumieć urządzenia budowlane i obiekty małej architektury;
- 15) rozrządzie sieci – należy przez to rozumieć układ i rodzaje projektowanych sieci infrastruktury technicznej w pasie drogowym.

2. Pozostałe określenia użyte w uchwale definiowane są w przepisach odrębnych.

3. Określone na rysunku planu nieprzekraczalne linie zabudowy nie dotyczą:

- 1) dociepleń budynków istniejących;
- 2) zewnętrznych elementów budynków takich, jak: okap, gzyms, wykusz, balkon, galeria, taras, schody zewnętrzne, pochylnia, rampa oraz innych elementów tworzących fakturę zewnętrzną i wystrój elewacji – o maksymalnym wysięgu do 1,3m poza ścianę (lico) budynku;

- 3) obiektów tymczasowych, o ile ustalenia planu dopuszczają lokalizację takich obiektów na określonym terenie;
- 4) stacji transformatorowych oraz innych budowli i urządzeń budowlanych z zakresu infrastruktury technicznej;
- 5) obiektów małej architektury.

DZIAŁ II. USTALENIA PLANU

Rozdział 1

Przeznaczenie terenów, parametry i wskaźniki kształtowania zabudowy oraz zagospodarowania terenu

§ 5. Przeznaczenie terenów:

- 1) MN,U – tereny zabudowy mieszkaniowej jednorodzinnej i usługowej;
- 2) PU – tereny zabudowy produkcyjnej i usługowej;
- 3) U – tereny zabudowy usługowej;
- 4) KD – tereny dróg publicznych.

§ 6. 1. Tereny oznaczone na rysunku planu symbolami 1.1PU, 2.3PU, 2.4PU i 2.5PU - zabudowa produkcyjna i usługowa.

2. Zasady zabudowy i zagospodarowania terenów, o których mowa w ust. 1:

- 1) istniejące obiekty produkcyjne i usługowe pozostawia się w dotychczasowym użytkowaniu, z możliwością przebudowy, rozbudowy, nadbudowy;
- 2) możliwość lokalizacji obiektów przeznaczonych do działalności produkcyjnej, składowania i magazynowania oraz obiektów usługowych;
- 3) dopuszcza się lokalizację funkcji mieszkaniowej wyłącznie jako towarzyszącej funkcji podstawowej, w postaci wbudowanego lokalu mieszkalnego, służącego zaspokajaniu potrzeb mieszkaniowych właścicieli, użytkowników lub pracowników, przy czym powierzchnia użytkowa lokalu mieszkalnego nie może przekraczać 100 m²;
- 4) linie zabudowy od strony ulic i innych terenów – nieprzekraczalne – wg oznaczeń na rysunku planu: stosować odczyt graficzny – od osi linii rozgraniczającej do osi linii zabudowy;
- 5) wysokość zabudowy – do 15,0 m, z wyjątkiem masztów, anten, kominów, urządzeń technicznych;
- 6) dachy płaskie;
- 7) powierzchnia zabudowy – maksimum 50% powierzchni terenu inwestycji;
- 8) teren biologicznie czynny – minimum 25% powierzchni terenu inwestycji;
- 9) obsługa komunikacyjna – od istniejących i projektowanych ulic;
- 10) lokalizacja miejsc postojowych – w granicach terenu inwestycji, wg wskaźników określonych w § 15 pkt 6;
- 11) zakaz stosowania pokryć dachowych w kolorach: żółty, niebieski, jaskrawy zielony.

3. Zasady zagospodarowania terenu w pasie linii elektroenergetycznych wysokiego napięcia:

- 1) zakaz budowy obiektów kubaturowych i urządzeń technicznych w odległości mniejszej niż 20,0 m od osi linii na terenach oznaczonych symbolami 1.3PU i 1.4PU, z zastrzeżeniem pkt 2;
- 2) dopuszcza się realizację obiektów kubaturowych i urządzeń technicznych w odległości mniejszej niż 20,0 m od osi linii, pod warunkiem uzgodnienia ich lokalizacji z gestorem linii elektroenergetycznych oraz spełnienia obowiązujących przepisów dotyczących budowy obiektów i przebywania osób w sąsiedztwie linii;
- 3) dopuszcza się realizację placów postojowych, manewrowych, magazynowych, dróg dojazdowych.

§ 7. 1. Teren oznaczony na rysunku planu symbolem 2.2U – zabudowa usługowa.

2. Zasady zabudowy i zagospodarowania terenu, o którym mowa w ust. 1:

- 1) istniejące obiekty pozostawia się w dotychczasowym użytkowaniu, z możliwością przebudowy, rozbudowy, nadbudowy, wymiany i uzupełnień;
- 2) możliwość lokalizacji obiektów przeznaczonych do działalności usługowej z wyjątkiem obiektów zamieszkania zbiorowego, usług z zakresu użyteczności publicznej takich, jak: kultury, kultu religijnego, oświaty, szkolnictwa wyższego, nauki, opieki zdrowotnej, opieki społecznej i socjalnej;
- 3) dopuszcza się lokalizację funkcji mieszkaniowej wyłącznie jako towarzyszącej funkcji podstawowej, w postaci wbudowanego lokalu mieszkalnego, służącego zaspokajaniu potrzeb mieszkaniowych właścicieli, użytkowników lub pracowników, przy czym powierzchnia użytkowa lokalu mieszkalnego nie może przekraczać 100 m²;
- 4) linie zabudowy od strony ulic i innych terenów – nieprzekraczalne – wg oznaczeń na rysunku planu: stosować odczyt graficzny – od osi linii rozgraniczającej do osi linii zabudowy;
- 5) wysokość zabudowy – do 15,0 m, z wyjątkiem masztów, anten, kominów, urządzeń technicznych;
- 6) dachy płaskie lub wielospadowe o kącie nachylenia połaci dachowych do 45°;
- 7) powierzchnia zabudowy – maksimum 60 % powierzchni terenu inwestycji;
- 8) teren biologicznie czynny – minimum 25 % powierzchni terenu inwestycji;
- 9) obsługa komunikacyjna – od istniejących i projektowanych ulic;
- 10) lokalizacja miejsc postojowych – w granicach terenu inwestycji, wg wskaźników określonych w § 15 pkt 6.

§ 8.1. Tereny oznaczone na rysunku planu symbolami 1.2MN,U, 1.3MN,U, 1.4MN,U, 1.5MN,U i 2.1MN,U - zabudowa mieszkaniowa jednorodzinna i usługowa.

2. Zasady zabudowy i zagospodarowania terenów, o których mowa w ust. 1:

- 1) obiekty budowlane i związane z nimi urządzenia powinny posiadać formę, rozwiązania materiałowe i kolorystyczne, tworzące kompozycyjną całość, z uwzględnieniem zabudowy w granicach terenu;
- 2) realizacja zabudowy jednorodzinnej wyłącznie w formie budynków wolno stojących lub bliźniaczych;

- 3) ustala się możliwość lokalizacji usług nieuciążliwych, niekolidujących z funkcją mieszkaniową, w formie wbudowanej, dobudowanej lub wolno stojącej;
- 4) usługi, o których mowa w pkt 3 nie mogą powodować stałej bądź okresowej uciążliwości dla mieszkańców sąsiedniej zabudowy mieszkaniowej i obniżać standardu ich zamieszkania poprzez wzrost poziomu hałasu oraz emisję związków szkodliwych, zgodnie z przepisami odrębnymi;
- 5) garaże i budynki gospodarcze wyłącznie jako parterowe, z poddaszem nieużytkowym lub dachem płaskim;
- 6) linie zabudowy od strony ulic – nieprzekraczalne – wg oznaczeń na rysunku planu: stosować odczyt graficzny – od osi linii rozgraniczającej do osi linii zabudowy;
- 7) wysokość zabudowy – maksimum dwie kondygnacje nadziemne, z zastrzeżeniem pkt 5;
- 8) powierzchnia zabudowy:
 - a) do 40 % powierzchni terenu inwestycji – w przypadku budynku mieszkalnego wolnostojącego lub bliźniaczego,
 - b) do 50 % powierzchni terenu inwestycji – w przypadku budynku mieszkalnego z usługą i usługowego;
- 9) teren biologicznie czynny w zabudowie:
 - a) mieszkaniowej wolnostojącej lub bliźniaczej – minimum 40 % powierzchni terenu inwestycji,
 - b) mieszkaniowo – usługowej i usługowej – minimum 25% powierzchni terenu inwestycji;
- 10) geometria dachów - dachy strome o kącie nachylenia od 25° do 45° lub dachy płaskie;
- 11) wysokość posadowienia parterów budynków mieszkalnych – do 1m powyżej poziomu terenu;
- 12) obsługa komunikacyjna - od istniejących i projektowanych ulic;
- 13) lokalizacja miejsc postojowych wyłącznie w granicach terenu inwestycji, wg wskaźników określonych w § 15 pkt 6;
- 14) zakazuje się:
 - a) lokalizacji budynków tymczasowych,
 - b) lokalizacji warsztatów mechanicznych o ilości stanowisk powyżej 2,
 - c) lokalizacji usług pogrzebowych,
 - d) stosowania okładzin winylowych na ścianach budynków,
 - e) stosowania pokryć dachowych w kolorach: żółty, niebieski, jaskrawy zielony.

Rozdział 2

Zasady ochrony i kształtowania ładu przestrzennego

§ 9. 1. Na obszarze objętym planem zakazuje się:

- 1) lokalizacji obiektów handlowych o powierzchni sprzedaży powyżej 2000 m²;

2) lokalizacji obiektów oraz zmiany sposobu użytkowania na inne funkcje niż określone w ustaleniach dla poszczególnych terenów.

2. Dopuszcza się sytuowanie ścian budynków w odległości 1,5 m od granicy z sąsiednią działką budowlaną lub bezpośrednio przy granicy działki, z zastrzeżeniem ograniczeń wynikających z przebiegu linii zabudowy.

Rozdział 3

Zasady ochrony środowiska, przyrody i krajobrazu kulturowego

§ 10.1. Dopuszcza się możliwość zmiany w ukształtowaniu powierzchni terenu poszczególnych działek w zakresie niepowodującym istotnych zmian kierunku odpływu wód opadowych ze szkodą dla sąsiednich działek.

2. Zakazuje się prowadzenia działalności powodującej uciążliwości dla środowiska i zdrowia ludzi ze względu na zwiększony poziom hałasu, emisję zanieczyszczeń powietrza i związków zapachowych, przekraczających granice własnej działki budowlanej na terenach mieszkaniowych i usługowych (MN,U i U) lub granice terenu na terenach zabudowy produkcyjnej i usługowej (PU).

3. Dopuszcza się realizację inwestycji mogących zawsze znacząco oddziaływać na środowisko wyłącznie na terenach oznaczonych symbolem PU.

4. Dopuszcza się realizację inwestycji mogących potencjalnie znacząco oddziaływać na środowisko terenach oznaczonych symbolami MN,U, U, PU.

5. Na każdej działce budowlanej wydzielić miejsce do czasowego składowania odpadów stałych w pojemnikach; wywożenie odpadów przez specjalistyczne przedsiębiorstwa.

6. Ustala się dopuszczalny poziom hałasu w środowisku na terenach zabudowy mieszkaniowej jednorodzinnej i usługowej (MN,U) – jak dla terenów zabudowy mieszkaniowo – usługowej.

7. Na obszarze objętym ustaleniami planu nie występują obiekty objęte formami szczególnej ochrony przyrody.

Rozdział 4

Zasady ochrony dziedzictwa kulturowego i zabytków oraz dóbr kultury współczesnej

§ 11.1. Na obszarze objętym ustaleniami planu nie ma zabytków wpisanych do rejestru i innych obiektów zabytkowych oraz dóbr kultury współczesnej.

2. W przypadku odkrycia, podczas prowadzenia robót budowlanych lub ziemnych, przedmiotu, co do którego istnieje przypuszczenie, iż jest on zabytkiem, należy wstrzymać wszelkie roboty, zabezpieczyć przy użyciu dostępnych środków ten przedmiot i miejsce odkrycia oraz niezwłocznie zawiadomić o tym Podlaskiego Wojewódzkiego Konserwatora Zabytków lub Wójta Gminy Szepietowo.

Rozdział 5

Wymagania wynikające z potrzeb kształtowania przestrzeni publicznych

§ 12. 1. W skład przestrzeni publicznych wchodzi drogi publiczne.

2. Nakazuje się:

1) stosowanie ujednoliconego systemu oznakowania ulic;

2) stosowanie ujednocionej formy obiektów przystanków komunikacji zbiorowej.

3. Zakazuje się lokalizacji obiektów budowlanych, niezwiązanych z drogami, w tym tymczasowych z zastrzeżeniem ust. 4.

4. Dopuszcza się:

- 1) lokalizowanie obiektów tymczasowych związanych bezpośrednio z obsługą komunikacji zbiorowej (przystanki autobusowe, kioski z prasą – wyłącznie w bezpośrednim sąsiedztwie przystanków);
- 2) wykorzystanie obiektów przystanków komunikacji zbiorowej jako nośników reklamowych z zastosowaniem systemu ujednocionego dla wszystkich przystanków;
- 3) lokalizowanie nośników reklamowych (np. tablice wolnostojące, słupy ogłoszeniowe) z zastosowaniem ujednocionych systemów dla tych obiektów, kabin telefonicznych oraz innych obiektów małej architektury;
- 4) lokalizowanie ciągów i urządzeń infrastruktury technicznej;
- 5) nasadzenia drzew i krzewów.

5. Wymagania dotyczące lokalizacji ogrodzeń od strony przestrzeni publicznych:

- 1) ogrodzenie należy lokalizować na własnym terenie, z uwzględnieniem linii rozgraniczających określonych na rysunku planu;
- 2) stosować ogrodzenia wyłącznie ażurowe o minimalnym prześwicie przeszła 30 %;
- 3) wysokość ogrodzenia maksimum 1,80 m ponad poziom terenu;
- 4) zakazuje się stosowania prefabrykowanych przęseł betonowych, żelbetowych.

Rozdział 6

Granice i sposoby zagospodarowania terenów lub obiektów podlegających ochronie, ustalonych na podstawie przepisów odrębnych

§ 13. Na obszarze objętym planem nie występują tereny lub obiekty podlegające ochronie, ustalone na podstawie przepisów odrębnych, w tym tereny górnicze, a także narażone na niebezpieczeństwo powodzi oraz zagrożone osuwaniem się mas ziemnych.

Rozdział 7

Szczegółowe zasady i warunki scalania i podziału nieruchomości objętych planem miejscowym

§ 14.1. Na obszarze objętym planem nie wyznacza się terenów przeznaczonych do scalenia.

2. Zasady i warunki podziałów nieruchomości:

- 1) nieruchomości powstałe w wyniku podziału powinny posiadać powierzchnię umożliwiającą zrealizowanie pełnego programu towarzyszącego istniejącej lub projektowanej zabudowie (w zakresie dojazdów, miejsc postojowych, zieleni itp.);
- 2) dopuszcza się korygujące podziały nieruchomości, polegające na wydzieleniu działek gruntu w celu poprawy warunków zagospodarowania działek sąsiednich;
- 3) nowo wydzielane działki budowlane muszą posiadać bezpośredni fizyczny dostęp do drogi publicznej;

- 4) proponowane na rysunku planu linie podziału działek (oznaczone linią przerywaną) nie są obligatoryjne; mogą stanowić zasadę podziału w przypadku wystąpienia właściciela nieruchomości z wnioskiem o podział zgodnie z rysunkiem planu;
- 5) szerokość frontu nowo wydzielanych działek budowlanych dla budynków wolno stojących nie może wynosić mniej niż 20 m na terenach zabudowy mieszkaniowej jednorodzinnej i usługowej (MN, U) oraz nie mniej niż 40 m na terenach zabudowy usługowej (U) i produkcyjnej i usługowej (PU);
- 6) minimalna powierzchnia działki budowlanej uzyskana w wyniku wtórnego podziału (z wyjątkiem działek przeznaczonych na poprawę warunków zagospodarowania działek sąsiednich):
 - a) 1000 m² na terenach zabudowy usługowej oraz produkcyjnej i usługowej (U, PU),
 - b) 500 m² dla zabudowy wolno stojącej na terenach zabudowy mieszkaniowej jednorodzinnej i usługowej (MN,U),
 - c) 300 m² dla zabudowy bliźniaczej na terenach zabudowy mieszkaniowej jednorodzinnej i usługowej (MN,U),
 - d) 200 m² dla zabudowy szeregowej na terenach zabudowy mieszkaniowej jednorodzinnej i usługowej (MN,U);
- 7) dopuszcza się wydzielanie działek pod obiekty i urządzenia infrastruktury technicznej.

3. Linie rozgraniczające tereny o różnym przeznaczeniu funkcjonalnym, z wyjątkiem terenów publicznych, nie stanowią podstawy do przeprowadzenia obligatoryjnych podziałów w miejscu ich przebiegu.

Rozdział 8

Zasady modernizacji, rozbudowy i budowy systemów komunikacji

§ 15. Ustalenia z zakresu komunikacji:

- 1) obsługę komunikacyjną obszaru zapewniają:
 - a) ulica układu podstawowego: istniejąca ulica Główna (3KD-G),
 - b) ulice układu obsługującego: projektowane 4KD-L, 5KD-L, 6KD-L, 7KD-D, 8KD-D, 9KD-D i 10KD-D;
- 2) zakłada się obsługę obszaru komunikacją zbiorową;
- 3) w ulicach klasy głównej i lokalnych przewidzieć ścieżki rowerowe;
- 4) obsługa komunikacyjna działek budowlanych w oparciu o ulice istniejące i projektowane;
- 5) miejsca postojowe lub garaże obsługujące projektowaną zabudowę należy zapewnić na własnych działkach według wskaźników określonych w pkt 6;
- 6) ustala się następujące wskaźniki zapewnienia miejsc postojowych:
 - a) minimum 30 – 40 miejsc postojowych na 100 zatrudnionych dla funkcji produkcyjnej,
 - b) minimum 20 miejsc postojowych na 1000m² powierzchni użytkowej dla handlu (do bilansu nie wlicza się powierzchni użytkowej zapleczy socjalnych, magazynów i komunikacji wewnętrznej budynków),

- c) minimum 20 miejsc postojowych na 100 miejsc konsumpcyjnych dla obiektów gastronomicznych,
 - d) minimum 25 miejsc postojowych na 1000 m² powierzchni użytkowej dla pozostałych usług,
 - e) minimum 20 miejsc postojowych na 100 zatrudnionych,
 - f) minimum 2 miejsca postojowe na 1 mieszkanie w zabudowie jednorodzinnej;
- 7) oznaczenia liniowe projektowanych jezdni, osi dróg publicznych, miejsc postojowych – do uściślenia w projektach budowlanych inwestycji.

§ 16. Klasyfikacja oraz parametry techniczne ulic (dróg publicznych), oznaczonych na rysunku planu symbolami:

- 1) 3KD-G – ul. Główna – droga publiczna istniejąca, kategorii drogi krajowej nr 66 Zambrów – Wysokie Mazowieckie – Brańsk – Bielsk Podlaski – Połowce, klasa ulicy główna, szerokość w liniach rozgraniczających od 25,0 m do 30,0 m, z jezdnią 1x2 pasy ruchu;
- 2) 4KD-L – droga publiczna projektowana, kategorii drogi gminnej, klasa ulicy lokalna, szerokość w liniach rozgraniczających 15,0 m, z jezdnią 1x2 pasy ruchu;
- 3) 5KD-L – droga publiczna projektowana, kategorii drogi gminnej, klasa ulicy lokalna, szerokość w liniach rozgraniczających 15,0 m, z jezdnią 1x2 pasy ruchu;
- 4) 6KD-D – droga publiczna projektowana, kategorii drogi gminnej, klasa ulicy dojazdowa, szerokości w liniach rozgraniczających 12,0 m, z jezdnią 1x2 pasy ruchu;
- 5) 7KD-D – droga publiczna projektowana, kategorii drogi gminnej, klasa ulicy dojazdowa, szerokości w liniach rozgraniczających 12,0 m, z jezdnią 1x2 pasy ruchu;
- 6) 8KD-D – droga publiczna projektowana, kategorii drogi gminnej, klasa ulicy dojazdowa, szerokości w liniach rozgraniczających 12,0 m, z jezdnią 1x2 pasy ruchu;
- 7) 9KD-D – droga publiczna projektowana, kategorii drogi gminnej, klasa ulicy dojazdowa, szerokości w liniach rozgraniczających od 15,0 m do 20,0 m, z jezdnią 1x2 pasy ruchu;
- 8) 10KD-D – droga publiczna projektowana, kategorii drogi gminnej, klasa ulicy dojazdowa, szerokość w liniach rozgraniczających 9,0 m, z jezdnią 1x2 pasy ruchu.

Rozdział 9

Zasady modernizacji, rozbudowy i budowy systemów infrastruktury technicznej

§ 17.1. Ustalenia dotyczące infrastruktury technicznej:

- 1) w zakresie odprowadzenia ścieków:
 - a) do systemu kanalizacji sanitarnej, poprzez przepompownię ścieków i kanał tłoczny w ulicy 5KD-L,
 - b) do czasu realizacji sieci dopuszcza się budowę tymczasowych zbiorników na nieczystości ciekłe,
 - c) projektowaną sieć kanalizacyjną lokalizować w obszarze pasów drogowych, wg schematu na rysunku planu – załącznik Nr 1 i rozrządu wg rysunków na załączniku Nr 2,
 - d) po wybudowaniu systemu kanalizacji sanitarnej zakazuje się budowy indywidualnych zbiorników na nieczystości ciekłe;

- 2) w zakresie zaopatrzenia w wodę:
 - a) z sieci wodociągowej,
 - b) przewody wodociągowe lokalizować pod chodnikami i pasami zieleni w liniach rozgraniczających ulic, wg schematu na rysunku planu – załącznik Nr 1 i rozrządu wg rysunku na załączniku Nr 2;
- 3) w zakresie odprowadzenia wód opadowych:
 - a) wody opadowe z działek budowlanych odprowadzane bezpośrednio do gruntu lub do kanalizacji deszczowej,
 - b) odprowadzenie wód opadowych z terenów przeznaczonych pod drogi oraz z parkingów, placów, składów – poprzez system kanalizacji deszczowej do odbiorników naturalnych, po oczyszczeniu w stopniu wymaganym obowiązującymi przepisami,
 - c) projektowaną sieć kanalizacji deszczowej lokalizować w obszarze pasów drogowych, wg schematu na rysunku planu – załącznik Nr 1 i rozrządu na rysunkach – załącznik Nr 2;
- 4) w zakresie zasilania w energię elektryczną:
 - a) zasilanie w energię elektryczną – z sieci gminnej,
 - b) sieć energetyczną kablową NN lokalizować w obszarze pasów drogowych, wg rozrządu na rysunkach – załącznik Nr 2,
 - c) istniejące linie energetyczne i urządzenia kolidujące z projektowanym przeznaczeniem terenu - do przebudowy,
 - d) dopuszcza się lokalizację stacji transformatorowych na terenach oznaczonych symbolami 1.1PU, 2.2U, 2.3PU, 2.4PU, 2.5PU;
- 5) w zakresie zaopatrzenia w energię ciepłą- z indywidualnych lub lokalnych źródeł ciepła zasilanych paliwem stałym, gazem lub olejem opałowym;
- 6) w zakresie zaopatrzenia w gaz ziemny - projektowaną sieć gazową lokalizować w obszarze pasów drogowych, wg rozrządu na rysunkach – załącznik Nr 2;
- 7) w zakresie obsługi telekomunikacyjnej - projektowaną sieć telekomunikacyjną lokalizować w obszarze pasów drogowych, wg rozrządu na rysunkach – załącznik Nr 2.

2. Sieci infrastruktury technicznej nieuwzględnione na rysunku planu mogą być lokalizowane w pasach drogowych pod warunkiem zachowania rozrządu sieci.

3. Dopuszcza się zmianę rozrządu sieci wyłącznie ze względów technicznych.

4. Odległości między sieciami infrastruktury technicznej oraz kierunki odpływów mają charakter informacyjny i postulatywny.

5. W przypadku braku technicznych możliwości realizacji sieci w pasie drogowym dopuszcza się lokalizację projektowanych sieci poza pasem drogowym.

Rozdział 10

Opłata z tytułu wzrostu wartości nieruchomości w związku z uchwaleniem planu

§ 18. Ustala się stawkę procentową wynikającą ze wzrostu wartości nieruchomości, w związku z uchwaleniem planu dla poszczególnych terenów:

- 1) 1.1PU, 1.2PU, 1.3PU, 1.4PU – w wysokości 30 %;
- 2) 2.1MN,U, 2.2MN,U, 2.3MN,U, 2.4MN,U, 2.5MN,U – w wysokości 30 %;
- 3) 3KD-G, 4KD-L, 5KD-L, 6KD-D, 7KD-D, 8KD-D, 9KD-D, 10KD-D – w wysokości 30 %.

Rozdział 11

Ustalenia dotyczące potrzeb obronności i bezpieczeństwa państwa

§ 19. 1. Stacje transformatorowe należy dostosować do systemu wygaszania oświetlenia zewnętrznego.

2. Awaryjne ujęcie wody pitnej, o wydajności min. 7,5 l na osobę/dobę, z projektowanej studni głębinowej poza obszarem planu; istniejące studnie awaryjne zabezpieczyć przed likwidacją i przystosować do sprawnego uruchomienia w sytuacjach kryzysowych.

3. Alarmowanie ludności z istniejących syren alarmowych.

4. Likwidowanie lub zmiana sposobu użytkowania istniejących budowli ochronnych i studni awaryjnych za zgodą Szefa Obrony Cywilnej Województwa.

5. Nie ustala się dodatkowych wymogów poza określonymi w przepisach odrębnych.

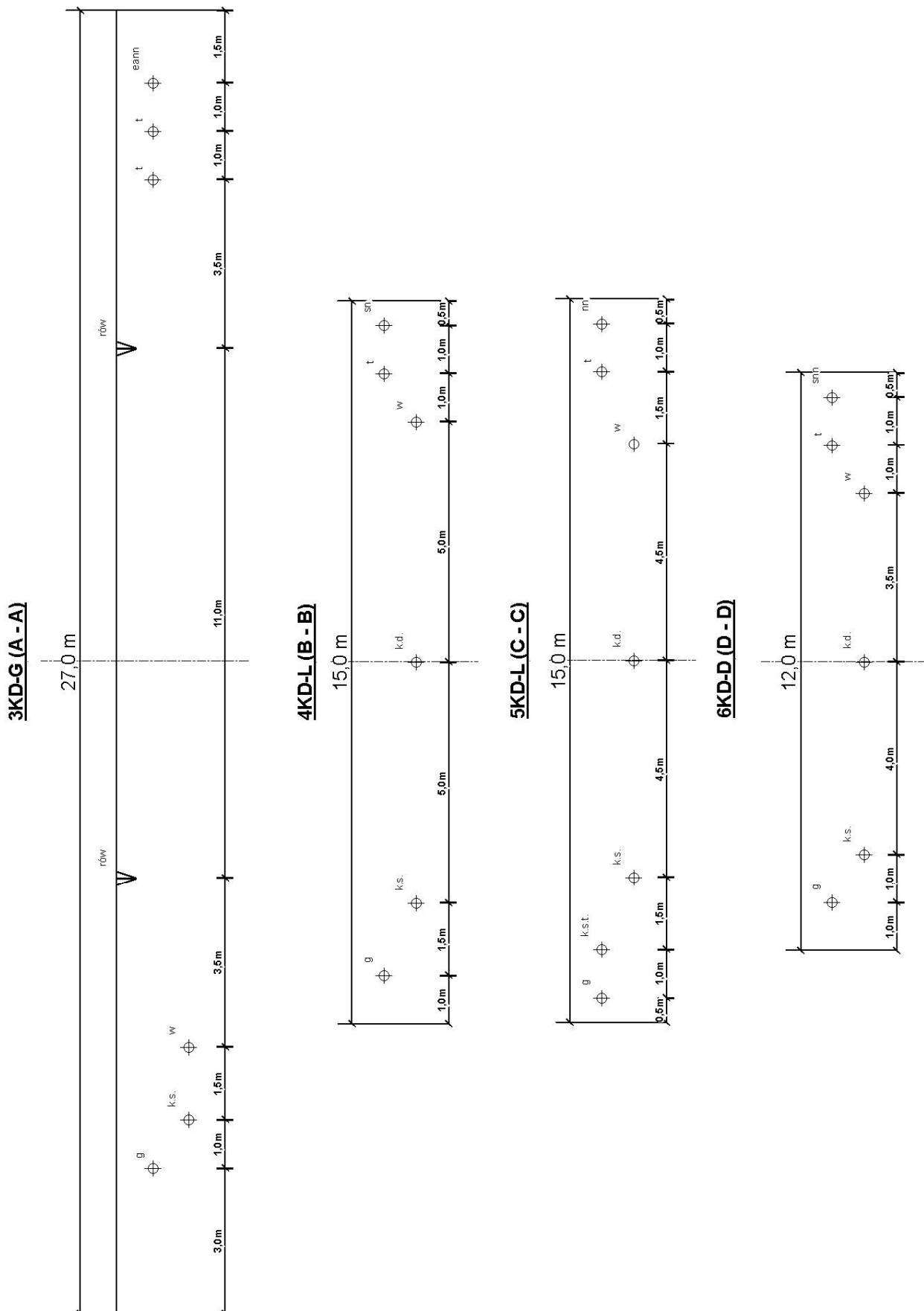
DZIAŁ III. PRZEPISY KOŃCOWE

§ 20. Wykonanie uchwały powierza się Wójtowi Gminy Szepietowo.

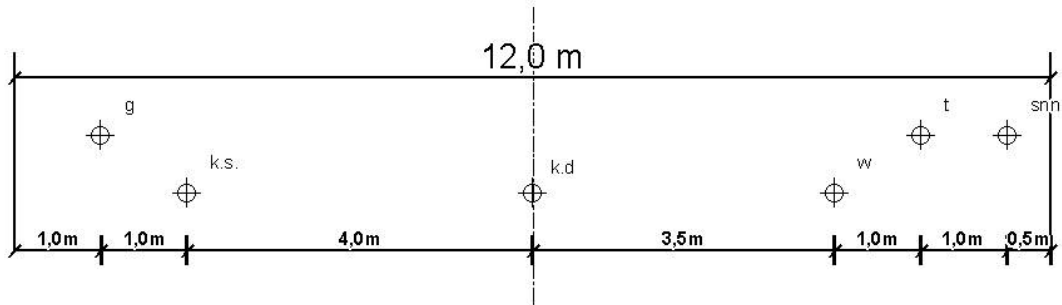
§ 21. Uchwała wchodzi w życie po upływie 30 dni od dnia ogłoszenia w Dzienniku Urzędowym Województwa Podlaskiego.

Przewodniczący Rady Gminy
Witold Moczydłowski

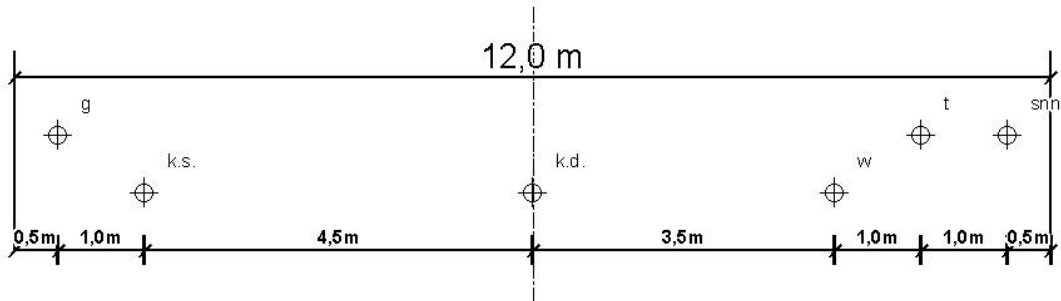
Załącznik Nr 2 do uchwały Nr XXVI/182/09 Rady Gminy Szepietowo z dnia 13 listopada 2009 r.



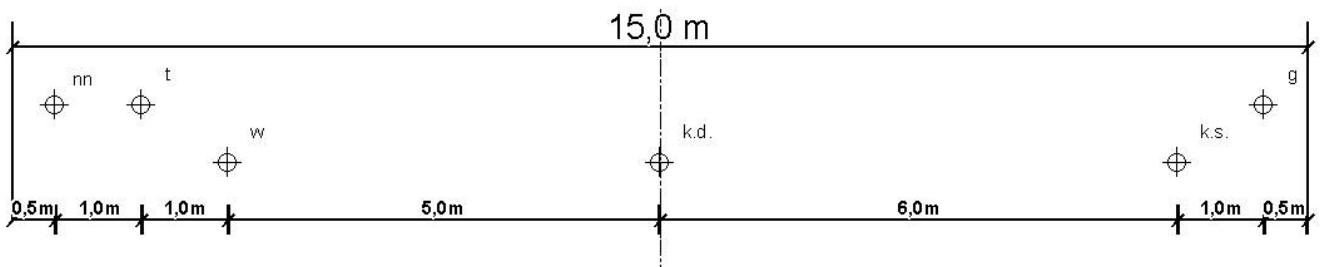
7KD-D (E - E)



8KD-D (F - F)



9KD-D (G - G)



Załącznik Nr 3

do uchwały Nr XXVI/182/09
Rady Gminy Szepietowo
z dnia 13 listopada 2009 r.

Sposób rozpatrzenia uwag wniesionych do projektu miejscowego planu zagospodarowania przestrzennego części miejscowości Szepietowo w rejonie ulic Głównej i Piwnej

Na podstawie art. 20 ust. 1 ustawy z dnia 27 marca 2003 r. o planowaniu i zagospodarowaniu przestrzennym (Dz. U. Nr 80, poz. 717 ze zmianami) stwierdza się, że do projektu planu nie wniesiono uwag w trybie art. 18 ustawy o planowaniu i zagospodarowaniu przestrzennym oraz art. 39 ust. 1 i art. 40 ustawy z dnia 3 października 2008 r. o udostępnianiu informacji o środowisku i jego ochronie, udziale społeczeństwa w ochronie środowiska oraz ocenach oddziaływania na środowisko (Dz. U. Nr 199, poz. 1227 ze zmianami).

Załącznik Nr 4

do uchwały Nr XXVI/182/09
Rady Gminy Szepietowo
z dnia 13 listopada 2009 r.

Sposób realizacji oraz zasady finansowania zapisanych w miejscowym planie zagospodarowania przestrzennego części miejscowości Szepietowo w rejonie ulic Głównej i Piwnej inwestycji z zakresu infrastruktury technicznej, które należą do zadań własnych Gminy Szepietowo oraz zasady ich finansowania

Na podstawie art. 20 ust. 1 ustawy z dnia 27 marca 2003 r. o planowaniu i zagospodarowaniu przestrzennym (Dz. U. Nr 80, poz. 717 ze zmianami) stwierdza się, że na terenie objętym planem przewiduje się następujące inwestycje z zakresu infrastruktury technicznej należące do zadań własnych Gminy Szepietowo:

- kanalizacji sanitarnej,
- kanalizacji deszczowej,
- sieci wodociągowej,
- oświetlenia ulic,
- nawierzchni dróg i innych powierzchni utwardzonych na terenach należących do Gminy Szepietowo.

Realizacja powyższych inwestycji przewidziana jest ze środków własnych Gminy Szepietowo z wykorzystaniem funduszy unijnych oraz przy współdziałaniu gestorów sieci i inwestorów.

2777

UCHWAŁA NR XXIX/292/09 RADY GMINY SUWAŁKI

z dnia 16 listopada 2009 r.

**w sprawie miejscowego planu zagospodarowania przestrzennego części wsi Krzywe
w gminie Suwałki**

Na podstawie art. 18 ust. 2 pkt 5 ustawy z dnia 8 marca 1990 r. o samorządzie gminnym (tekst jednolity Dz. U. z 2001 r. Nr 142, poz. 1591; z 2002 r. Nr 23, poz. 220, Nr 62, poz. 558, Nr 113, poz. 984, Nr 153, poz. 1271, Nr 214, poz. 1806; z 2003 r. Nr 80, poz. 717, Nr 162, poz. 1568; z 2004 r. Nr 102, poz. 1055, Nr 116, poz. 1203 i Nr 167, poz. 1759; z 2005 r. Nr 172, poz. 1441, Nr 175, poz. 1457; z 2006 r. Nr 17, poz. 128 i Nr 181, poz. 1337; z 2007 r. Nr 48, poz. 327, Nr 138, poz. 974, Nr 173, poz. 1218; z 2008 r. Nr 180, poz. 1111 i Nr 223, poz. 1458; z 2009 r. Nr 52, poz. 420), art. 7 ust. 1 ustawy z dnia 3 lutego 1995 r. o ochronie gruntów rolnych i leśnych (tekst jednolity Dz. U. z 2004 r. Nr 121, poz. 1266; z 2005 r. Nr 175, poz. 1462; z 2006 r. Nr 12, poz. 63; z 2007 r. Nr 75, poz. 493, Nr 80, poz. 541, Nr 191, poz. 1374; z 2008 r. Nr 237, poz. 1657; z 2009 r. Nr 1, poz. 3) oraz art. 20 ust. 1 ustawy z dnia 27 marca 2003 r. o planowaniu i zagospodarowaniu przestrzennym (tekst jednolity Dz. U. z 2003 r. Nr 80, poz. 717; z 2004 r. Nr 6, poz. 41, Nr 141, poz. 1492; z 2005 r. Nr 113, poz. 954, Nr 130, poz. 1087; z 2006 r. Nr 45, poz. 319, Nr 225, poz. 1635; z 2007 r. Nr 127, poz. 880; z 2008 r. Nr 199, poz. 1227 i Nr 201, poz. 1237; Nr 220, poz. 1413) oraz uchwały Nr XVI/166/08 Rady Gminy Suwałki z dnia 31 lipca 2008 r. w sprawie przystąpienia do sporządzenia miejscowego planu zagospodarowania przestrzennego części wsi Krzywe, w gminie Suwałki - Rada Gminy Suwałki uchwala, co następuje:

**Rozdział 1
PRZEPISY OGÓLNE**

§ 1.1. Po stwierdzeniu zgodności ze „Studium uwarunkowań i kierunków zagospodarowania przestrzennego gminy Suwałki” uchwalonym uchwałą Nr XVII/114/01 Rady Gminy Suwałki z dnia 30 stycznia 2001 r., zaktualizowanym uchwałą Nr XXVII/228/05 Rady Gminy Suwałki z dnia 29 czerwca 2005 r., zmienionym uchwałą Nr VIII/69/07 Rady Gminy Suwałki z dnia 17 sierpnia 2007 r., oraz uchwałą Nr XVII/176/08 Rady Gminy Suwałki z dnia 12 września 2008 r., uchwala się miejscowy plan zagospodarowania przestrzennego części wsi Krzywe w gminie Suwałki, w granicach określonych na rysunku planu w skali 1:1000, stanowiącym załącznik Nr 1 do niniejszej uchwały, zwany dalej „planem”.

2. Granicami opracowania planu objęto teren przyległy do drogi wojewódzkiej Nr 653 Sedranki – Bakalarzewo – Suwałki – Sejny – Poćkuny i do drogi gminnej, we wsi Krzywe w gminie Suwałki o powierzchni 1,0598 ha.

§ 2. 1. Przeznacza się na cele nierolnicze określone w §6 grunty rolne, wytworzone z gleb pochodzenia mineralnego o łącznej powierzchni 0,3569 ha, o następującej strukturze:

- 1) ŁIV o powierzchni – 0,04 ha;
- 2) RVI o powierzchni – 0,2769 ha;
- 3) RV o powierzchni – 0,04 ha.

2. Integralną częścią niniejszej uchwały są:

- 1) załącznik Nr 1 – rysunek planu w skali 1:1000;
- 2) załącznik Nr 2 – zawierający sposób rozpatrzenia uwag dotyczących projektu planu miejscowego;
- 3) załącznik Nr 3 – określający sposób realizacji oraz zasady finansowania inwestycji z zakresu infrastruktury technicznej, które należą do zadań własnych gminy Suwałki.

§ 3. 1. Celem regulacji prawnych zawartych w ustaleniach planu jest:

- 1) wyznaczenie terenów pod zabudowę usługową, terenów komunikacji i infrastruktury technicznej;
- 2) określenie zasad zagospodarowania terenów, minimalizujących skutki wpływu ustaleń planu na środowisko przyrodnicze;
- 3) zmiana przeznaczenia gruntów rolnych na cele nierolnicze.

2. Nie określa się w planie granic obszarów i terenów określonych w art. 15 ust. 3 ustawy o planowaniu i zagospodarowaniu przestrzennym.

§ 4. 1. Następujące oznaczenia graficzne na rysunku planu są obowiązującymi ustaleniami:

- 1) granice opracowania planu;
- 2) linie rozgraniczające tereny o różnym przeznaczeniu lub różnych zasadach zagospodarowania;
- 3) nieprzekraczalne linie zabudowy od dróg i ulic.

2. Pozostałe oznaczenia, w tym przebieg istniejącej i projektowanej infrastruktury mają charakter informacyjny.

3. Dokumentacja planu składa się z następujących elementów nie podlegających uchwaleniu:

- 1) opracowania ekofizjograficznego;
- 2) prognozy skutków oddziaływania planu na środowisko;
- 3) prognozy skutków finansowych uchwalenia miejscowego planu zagospodarowania przestrzennego.

§ 5. Ilekroć w przepisach niniejszej uchwały jest mowa bez bliższego określania o:

- 1) rysunku planu – należy przez to rozumieć część graficzną planu w skali 1:1000 stanowiącą załącznik Nr 1 do niniejszej uchwały;
- 2) uchwale – należy przez to rozumieć tekst niniejszej Uchwały Rady Gminy Suwałki;
- 3) przepisach szczególnych i odrębnych – należy przez to rozumieć przepisy ustaw wraz z aktami wykonawczymi;
- 4) terenie – należy przez to rozumieć teren o określonym przeznaczeniu, wyznaczony na rysunku planu liniami rozgraniczającymi;
- 5) linii rozgraniczającej – należy przez to rozumieć linię dzielącą tereny o różnym przeznaczeniu lub różnych zasadach zagospodarowania;

- 6) nieprzekraczalnej linii zabudowy – należy przez to rozumieć linię, której nie może przekroczyć ściana budynku lub związane z gruntem elementy konstrukcyjne obiektu budowlanego, nie dotyczy nadwieszonych elementów zadaszeń i nośników reklamowych, w stosunku do ulic i dróg;
- 7) przeznaczeniu podstawowym – należy przez to rozumieć takie przeznaczenie, które przeważa na danym obszarze wyznaczonym liniami rozgraniczającymi – główny sposób zagospodarowania terenu, któremu muszą być podporządkowane inne funkcje;
- 8) przeznaczeniu dopuszczalnym – należy przez to rozumieć rodzaje przeznaczenia inne niż podstawowe, które może być realizowane się na danym terenie pod określonymi warunkami, jako wzbogacenie przeznaczenia podstawowego;
- 9) symbolu przeznaczenia terenu – należy przez to rozumieć numeryczne i literowe oznaczenie poszczególnych terenów, w tekście i na rysunku planu, określające ich przeznaczenie podstawowe;
- 10) powierzchni zabudowy działki - należy przez to rozumieć sumę powierzchni zabudowy wszystkich obiektów kubaturowych na działce, mierzoną po zewnętrznym obrysie ścian kondygnacji przyziemnej lub nadziemnej, w przypadku gdy jej obrys występuje poza obrys kondygnacji przyziemnej; do powierzchni zabudowanej zalicza się również prześwity, przejścia, zadaszenia oraz inne elementy budynku mające oparcie na ziemi;
- 11) powierzchni biologicznie czynnej – należy przez to rozumieć grunt rodzimy oraz wodę powierzchniową na terenie działki budowlanej a także 50 % sumy powierzchni tarasów i stropodachów o powierzchni nie mniejszej niż 10 m² urządzonych jako stałe trawniki lub kwietniki na podłożu zapewniającym im naturalną vegetację;
- 12) usługach nieuciążliwych – należy przez to rozumieć działalność nie powodującą pogorszenia warunków zamieszkania i stanu środowiska przyrodniczego, w tym zanieczyszczenia powietrza, wód lub gleby, nie emitującą nieprzyjemnego zapachu, nie generującą uciążliwego ruchu drogowego lub hałasu lub w inny oczywisty sposób nie pogarszającą warunków życia sąsiadów w najbliższym otoczeniu;
- 13) małej architektury – należy przez to rozumieć urządzenia użytkowe służące rekreacji i utrzymaniu porządku takie jak: ławki, murki, śmietniki, osłony, trzepaki, punkty poboru wody, tablice informacyjne, deszczochrony, ogrodzenia, trejaże, pergole, place zabaw dla dzieci i inne obiekty architektury ogrodowej;
- 14) ładzie przestrzennym – należy przez to rozumieć takie ukształtowanie przestrzeni, które tworzy harmonijną całość oraz uwzględnia w uporządkowanych relacjach wszelkie uwarunkowania i wymagania funkcjonalne, społeczno-gospodarcze, środowiskowe, kulturowe oraz kompozycyjno-estetyczne

Rozdział 2

USTALENIA OGÓLNE DOTYCZĄCE CAŁEGO OBSZARU OBJĘTEGO PLANEM

§ 6. 1. Ustalenia dotyczące przeznaczenia terenów:

- 1) U – tereny zabudowy usługowej;
- 2) R – tereny upraw polowych, łąk, pastwisk, stawów i zieleni śródpolnej;
- 3) KG, KL, KD – tereny dróg i ulic.

2. Określone w ust. 1 przeznaczenie terenów wskazuje podstawowy sposób ich użytkowania. Plan dopuszcza wprowadzenie funkcji dopuszczalnych dla przeznaczenia podstawowego zgodnie z zasadami określonym w rozdziale III niniejszej uchwały.

3. Tereny, których przeznaczenie plan zmienia mogą być wykorzystywane w sposób dotychczasowy, do czasu ich zagospodarowania zgodnie z tym planem, chyba, że w planie ustalono inny sposób ich tymczasowego zagospodarowania.

§ 7. Ustalenia dotyczące zasad ochrony i kształtowania ładu przestrzennego:

1. Zakłada się rozwój terenów zabudowy w harmonii z wykształconym układem przestrzennym wsi i zachowaniem wymogów ładu przestrzennego.

2. Zagospodarowanie poszczególnych terenów powinno nawiązywać do istniejącej zabudowy i zagospodarowania terenów sąsiednich oraz harmonizować z otaczającym krajobrazem.

3. Zagospodarowanie poszczególnych terenów musi uwzględniać ustalenia zawarte w § 11 pkt 1, 2 i 3 niniejszej uchwały.

4. Przy wznoszeniu nowych obiektów budowlanych należy stosować tradycyjne formy architektoniczne charakterystyczne dla tego obszaru, zgodne z ustaleniami dotyczącymi kształtowania zabudowy zawartymi w §11 pkt 4 niniejszej uchwały.

5. Zakazuje się naruszania w sposób istotny naturalnej konfiguracji terenu podczas budowy nowych obiektów (zakaz zasypywania obniżeń, rozkopywania skarp, tworzenia nasypów).

6. Cechy elementów zagospodarowania przestrzennego wymagające ochrony:

- 1) tradycyjny ukształtowany historycznie sposób i miejsce realizacji zabudowy, jej skala, formy architektoniczne;
- 2) uwarunkowania wynikające z położenia terenu opracowania planu w otulinie Wigierskiego Parku Narodowego.

7. Elementy zagospodarowania przestrzennego wymagające ukształtowania lub rewaloryzacji:

- 1) uwzględnienie w użytkowaniu i zagospodarowaniu terenów warunków i ustaleń określonych dla otuliny Wigierskiego Parku Narodowego.

8. Zasady zagospodarowania terenów:

- 1) utworzenie czytelnego układu komunikacyjnego ulic i dróg oraz wydzielenie funkcji poszczególnych terenów na rysunku planu liniami rozgraniczającymi;
- 2) racjonalne wykorzystanie terenów, zwłaszcza wzdłuż ciągów komunikacyjnych, przy zachowaniu i ochronie walorów przyrodniczych i krajobrazowych;
- 3) zachowanie właściwej skali i charakteru zabudowy z uwzględnieniem tradycyjnej zabudowy wiejskiej;
- 4) tworzenie architektury projektowanych obiektów nie powodujących silnie eksponowanych dominant w krajobrazie;
- 5) zakaz stosowania form, które są obce miejscowej tradycyjnej architekturze wiejskiej;

- 6) dostosowanie gabarytów i form obiektów budowlanych do skali budynków istniejących w sąsiedztwie;
- 7) przeznaczenie wolnych terenów pomiędzy zainwestowanymi pod nowe obiekty w tym obiekty usługowe i układy transportowe;
- 8) zagospodarowanie zielenią ozdobną (rodzime gatunki drzew i krzewów), pełniącą jednocześnie funkcję izolacyjną niezabudowanych i nieutwardzonych części działki przyległej do drogi i ulicy;
- 9) ochrona krajobrazu i zasobów przyrodniczych w szczególności rzeźby terenu przed degradacją;
- 10) ochrona wód powierzchniowych i gleb przed niekontrolowanym zanieczyszczeniem ściekami bytowymi;
- 11) ochrona roślinności;
- 12) ochrona atmosfery poprzez wprowadzenia paliw ekologicznych do procesów grzewczych.

§ 8. Ustalenia dotyczące zasad ochrony środowiska, przyrody i krajobrazu kulturowego:

1. Teren objęty granicami opracowania planu położony jest w otulinie Wigierskiego Parku Narodowego, ustala się dla niego priorytet wymagań ochrony środowiska i przyrody, a w szczególności ochrony krajobrazu poprzez:

- 1) zakaz zabijania dziko występujących zwierząt, niszczenia ich nor, lęgówisk, innych schronień i miejsc rozrodu oraz tarlisk, złożonej ikry, z wyjątkiem amatorskiego połowu ryb oraz wykonywania czynności związanych z racjonalną gospodarką rolną, leśną, rybacką i łowiecką;
- 2) zakaz likwidowania i niszczenia zadrzewień śródpolnych, przydrożnych i nadwodnych, jeżeli nie wynikają one z potrzeby ochrony przeciwpowodziowej i zapewnienia bezpieczeństwa ruchu drogowego lub wodnego lub budowy, odbudowy, utrzymania, remontów lub naprawy urządzeń wodnych;
- 3) zakaz wydobywania do celów gospodarczych skał, w tym torfu, oraz skamieniałości, w tym kopalnych szczątków roślin i zwierząt, a także minerałów;
- 4) zakaz wykonywania prac ziemnych trwale zniekształcających rzeźbę terenu, z wyjątkiem prac związanych z zabezpieczeniem przeciwoztopowym, przeciwpowodziowym lub przeciwosuwiskowym lub utrzymaniem, budową, odbudową, naprawą lub remontem urządzeń wodnych oraz dróg, ulic i infrastruktury technicznej;
- 5) zakaz dokonywania zmian stosunków wodnych, jeżeli służą innym celom niż ochrona przyrody lub zrównoważone wykorzystanie użytków rolnych i leśnych oraz racjonalna gospodarka wodna lub rybacka;
- 6) zakaz realizacji przedsięwzięć mogących znacząco oddziaływać na środowisko, z wyłączeniem inwestycji drogowych i infrastruktury technicznej;
- 7) zakaz prowadzenia działalności gospodarczej wpływającej szkodliwie na środowisko przyrodnicze w aspekcie dopuszczalnych norm;
- 8) obowiązek ograniczenia uciążliwości przedsięwzięć inwestycyjnych do granic terenu do którego inwestor posiada tytuł prawny;

- 9) zakaz stosowania technologii niebezpiecznych dla środowiska;
- 10) zakaz powstawania obiektów budowlanych nie spełniających wymogów zawartych w niniejszych przepisach;
- 11) przestrzeganie wymogów i zaleceń dotyczących zagospodarowania obszarów wyróżnionych w planie;
- 12) zakaz odprowadzania nie oczyszczonych ścieków do gruntu i wód powierzchniowych;
- 13) obowiązek gromadzenia odpadów komunalnych w miejscach do tego przeznaczonych i ich zagospodarowanie zgodnie z zasadami gospodarki odpadami w gminie;
- 14) dążenie do zachowania w maksymalnym stopniu istniejącego drzewostanu, prowadzenie nasadzeń gatunkami rodzimymi oraz podejmowanie działań pielęgnacyjnych i rekultywacyjnych drzewostanu;
- 15) nakaz rozwiązania gospodarki wodno – ściekowej w sposób nieszkodliwy dla środowiska, poprzez budowę systemu kanalizacyjnego i odprowadzania ścieków do miejskiej oczyszczalni ścieków w Suwałkach;
- 16) nakaz ograniczenia emisji pyłów i gazów poprzez stosowanie paliw ekologicznych;
- 17) ustala się dopuszczalny poziom hałasu zgodnie z ustaleniami przepisów szczególnych i odrębnych;
- 18) zakaz wykonywania zabiegów melioracyjnych lub innych zabiegów prowadzących do osuszania terenu;
- 19) realizacja inwestycji w sposób zapewniający ochronę walorów krajobrazu kulturowego między innymi poprzez:
 - a) dostosowanie nowej zabudowy w zakresie skali i bryły do zabudowy tradycyjnej występującej w regionie,
 - b) stosowanie tradycyjnych materiałów wykończeniowych – wióry, gonty, trzcina, dachówka ceramiczna, blacha na pokrycie dachów, jasny tynk, drewno i kamień.

§ 9. Ustalenia dotyczące zasad ochrony dziedzictwa kulturowego i zabytków oraz dóbr kultury współczesnej:

1. Teren objęty planem miejscowym nie jest objęty ochroną konserwatorską.
2. W granicach opracowania planu nie występują zabytki budownictwa wpisane do wojewódzkiej i gminnej ewidencji zabytków.
3. Na obszarze objętym niniejszym planem miejscowym (zgodnie z Archeologicznym Zdjęciem Polski AZP 17/85 oraz innymi akcjami) nie ma stanowisk archeologicznych.
4. W przypadku natrafienia w trakcie prowadzenia robót budowlanych lub ziemnych na przedmiot, co do którego istnieje przypuszczenie, iż jest on zabytkiem, należy:
 - 1) wstrzymać wszelkie prace mogące uszkodzić lub zniszczyć odkryty przedmiot;
 - 2) zabezpieczyć, przy użyciu dostępnych środków, ten przedmiot i miejsce jego odkrycia;
 - 3) niezwłocznie zawiadomić o tym konserwatora zabytków, wójta gminy lub policję.

§ 10. Ustalenia dotyczące wymagań wynikających z potrzeb kształtowania przestrzeni publicznych:

1. Na obszarze objętym niniejszym planem projektuje się tereny dróg publicznych oznaczone symbolami przeznaczenia terenu 3KL i 1KG.

2. W zagospodarowaniu terenów, w dostosowaniu do pełnionych funkcji, należy uwzględnić realizację ciągów pieszych, oświetlenia terenu, zieleni urządzonej z elementami małej architektury, miejsc postojowych i parkingowych.

3. Uzbrojenie techniczne niezwiązane z bezpośrednią obsługą dróg oraz nośniki reklam mogą być realizowane za zgodą zarządcy ulicy lub drogi.

§ 11. Ustalenia dotyczące parametrów i wskaźników kształtowania zabudowy oraz zagospodarowania terenu:

1. Ustalenia dotyczące linii zabudowy: ustala się nieprzekraczalne linie zabudowy w stosunku do dróg i ulic określone na rysunku planu, uwzględniając klasę ulicy, istniejącą w sąsiedztwie zabudowę, ukształtowanie terenu i jego uzbrojenie w infrastrukturę techniczną

2. Ustalenia dotyczące maksymalnej powierzchni zabudowy i minimalnej powierzchni biologicznie czynnej:

- 1) maksymalna powierzchnia zabudowy działki nie może przekroczyć w zabudowie usługowej (dla terenu wydzielonego liniami rozgraniczającymi) - 50 %;
- 2) minimalne powierzchnie biologicznie czynne działki winny wynosić: w zabudowie usługowej – 20 %.

3. Ustalenia dotyczące zasad podziału i zagospodarowania terenu: minimalna powierzchnia działki na terenie oznaczonym U wynosi 5000 m².

4. Kształtowanie zabudowy: architektura powinna harmonizować z otaczającą istniejącą zabudową, przy zastosowaniu tradycyjnych materiałów wykończeniowych, jak tynki gładkie malowane w jasnych barwach, szalowanie drewniane; formę budynku należy kształtować z uwzględnieniem następujących zasad:

- 1) kształt bryły budynku – horyzontalny;
- 2) dachy dwuspadowe, symetryczne, o nachyleniu połaci pod kątem ok. 35°÷45°, ewentualnie z naczółkami, z okapami wzdłuż dłuższej elewacji, wypuszczone poza ściany szczytowe, z poszerzoną wiatrownicą w płaszczyznach równoległych do tych ścian; ganek lub weranda nakryte daszkiem o podobnym spadku, kalenica daszku poniżej kalenicy głównych połaci dachowych; w przypadku potrzeby doświetlenia poddasza – lukarny nakryte dwuspadowymi daszkami lub tzw. „wole oczy”;
- 3) budynek podpiwniczony w zależności od potrzeb inwestora oraz warunków gruntowych, poziom posadowienia parteru ustala się na nie więcej niż średnio 60 cm powyżej poziomu terenu przyległego do budynku od strony drogi gminne 3KL;
- 4) zaleca się pokrycie budynku: gontem lub wiórem;
- 5) zaleca się wyeksponowanie elementów konstrukcji tradycyjnych rozwiązań lokalnych i stosowanie regionalnych elementów zdobniczych;

- 6) wysokość budynków nie powinna przekraczać trzech kondygnacji nadziemnych, w tym maksymalnie dwukondygnacyjne poddasze użytkowe;
- 7) zaleca się okna o symetrycznym podziale.

5. Sytuowanie budynku w odległości 1,5 m od granicy z sąsiednią działką budowlaną lub bezpośrednio przy granicy dopuszcza się dla terenów bezpośrednio przyległych do działek o przeznaczeniu innym niż drogi.

6. Ogrodzenia od dróg publicznych ażurowe z materiałów naturalnych lub żywopłotu.

§ 12. Ustalenia dotyczące granic i sposobów zagospodarowania terenów lub obiektów podlegających ochronie, ustalonych na podstawie odrębnych przepisów, w tym terenów górniczych, a także narażonych na niebezpieczeństwo powodzi oraz zagrożonych osuwaniem się mas ziemnych.

1. Teren objęty opracowaniem planu znajduje się w otulinie Wigierskiego Parku Narodowego.

2. W granicach opracowania planu nie występują tereny górnicze, a także narażone na niebezpieczeństwo powodzi oraz zagrożone osuwaniem się mas ziemnych

§ 13. Ustalenia dotyczące zasad modernizacji, rozbudowy i budowy systemów komunikacji i infrastruktury technicznej:

1. Obsługę komunikacyjną terenu objętego planem zapewniają drogi publiczne i wewnętrzne układu podstawowego:

- 1) 1KG – droga główna w ciągu drogi wojewódzkiej Nr 653 Sedranki – Bakałarzewo – Suwałki – Sejny – Poćkuny o szerokości w liniach rozgraniczających 25,00 m. Szerokość pasów ruchu 2 x 3,50 m. Linia zabudowy minimum 20,00 m. od krawędzi jezdni. Zakaz realizacji bezpośrednich wjazdów z działek na drogę;
- 2) 3KL – ulice lokalne gminne o szerokości 10,00m – 12,00 m w liniach rozgraniczających, szerokość pasów ruchu 2x 2,50 m. lub 1x 3,50 m. Linia zabudowy zgodnie z rysunkiem planu;
- 3) 4KD – ulice dojazdowe wewnętrzne o szerokości 8,00 m w liniach rozgraniczających. Szerokość pasa ruchu 1x 3,50 m. Linie zabudowy minimum 6,00 m od krawędzi jezdni.

2. Obsługę komunikacyjną działek budowlanych należy rozwiązać w oparciu o ulice i drogi istniejące.

3. Ustala się następujące wskaźniki zapewnienia miejsc postojowych: 1 miejsce postojowe na 25 m² powierzchni ulugowej.

4. Powiązania układu komunikacyjnego z układem zewnętrznym:

- 1) adaptuje się istniejący układ komunikacyjny i dotychczasowe powiązania jego z układem zewnętrznym, zwłaszcza z drogą wojewódzką Nr 653 Sedranki – Bakałarzewo – Suwałki – Sejny – Poćkuny. Zakłada się remont nawierzchni, zmianę parametrów, łuków i spadków podłużnych, utwardzenie ciągów pieszych wzdłuż ulic w obrębie zabudowy oraz ich uzbrojenie w brakujące elementy infrastruktury technicznej;
- 2) projektowana droga gminna służy połączeniu projektowanych terenów budowlanych z istniejącym układem lokalnym i zewnętrznym; zakłada się realizację miejsc postojowych na własnych działkach; miejsca parkingowe ogólnodostępne mają zapewnić funkcję przestrzeni publicznych.

§ 14. Zasady modernizacji, rozbudowy i budowy sieci infrastruktury technicznej, jej parametry i powiązania z układem zewnętrznym, obrony cywilnej i ochrony przeciwpożarowej:

1. Parametry projektowanych sieci należy dostosować do pełnego zainwestowania na terenach objętych planem.

2. Ustala się następujące zasady zaopatrzenia w wodę:

- 1) pobór wody do potrzeb socjalno – bytowych, przeciwpożarowych, przygotowywania posiłków i ewentualnie technologicznych należy projektować z lokalnej sieci wodociągowej z podłączeniem do istniejących i projektowanych sieci i urządzeń.

3. Ustala się następujące zasady usuwania ścieków:

- 1) odprowadzenie ścieków bytowo – gospodarczych do gminnej sieci kanalizacji sanitarnej;
- 2) zakazuje się wprowadzania jakichkolwiek nieoczyszczonych ścieków do gruntu i wód powierzchniowych.

4. Ustala się następujące zasady usuwania odpadów:

- 1) zapewnienie urządzeń służących utrzymaniu porządku, stosownie do potrzeb obiektów;
- 2) tymczasowe gromadzenie i usuwanie odpadów stałych na warunkach określonych przez gminę;
- 3) ustawienie kontenerów na śmieci (z zastosowaniem segregacji odpadów) w miejscu do tego wyznaczonym oraz wywóz śmieci do kompostowni w Suwałkach.

5. Ustala się następujące zasady odprowadzania wód opadowych:

- 1) wody opadowe z terenów budowlanych należy odprowadzać powierzchniowo i zagospodarować w obrębie własnych działek;
- 2) odprowadzenie wód opadowych z terenów komunikacyjnych w oparciu o istniejący i projektowany system odwadniania.

6. Ustala się następujące zasady z zakresie ogrzewania:

- 1) ogrzewanie projektowanych obiektów kubaturowych planuje się w oparciu o własne indywidualne źródła ciepła, spełniające wymagania przepisów szczególnych w zakresie emisji zanieczyszczeń do powietrza;
- 2) preferuje się źródła ciepła nie emitujące zanieczyszczeń (energia elektryczna, słoneczna, pompy ciepła) lub źródła ciepła opalane olejem lub gazem.

7. Ustala się następujące zasady w zakresie elektroenergetyki:

- 1) zaopatrzenie w energię elektryczną planowanych terenów budowlanych przewiduje się w oparciu o istniejące linie SN oraz projektowane linie niskiego napięcia 0,4 kV;
- 2) zaleca się, aby wszystkie obiekty były podłączone do sieci elektroenergetycznej i posiadały przyłącze elektroenergetyczne umożliwiające pobór energii elektrycznej w stopniu wystarczającym dla obsługi funkcji i sposobu zagospodarowania;
- 3) poszczególne obiekty zasilić zgodnie z warunkami technicznymi wydanymi przez administratora sieci;

- 4) trasy adaptowanych w planie istniejących urządzeń elektroenergetycznych mogą ulec zmianie w wyniku ich modernizacji;
- 5) w przypadku kolizji projektowanych obiektów z urządzeniami elektroenergetycznymi należy dostosować je do projektowanego zagospodarowania przestrzennego terenu, zgodnie z przepisami szczególnymi i warunkami przebudowy podanymi przez administratora sieci.

8. Ustala się następujące zasady w zakresie obsługi telekomunikacyjnej:

- 1) obsługę telekomunikacyjną należy rozwiązać w oparciu o istniejące i projektowane sieci telefoniczne w zakresie wynikającym z potrzeb odbiorców;
- 2) w pasie drogowym przewiduje się rezerwę terenu pod realizację podziemnych sieci telekomunikacyjnych, realizacja może nastąpić za zgodą zarządu dróg;
- 3) w przypadku kolizji projektowanych obiektów z istniejącymi urządzeniami telekomunikacyjnymi należy je przebudować i dostosować do projektowanego zagospodarowania przestrzennego terenu, zgodnie z przepisami szczególnymi i warunkami podanymi przez administratora sieci.

9. Ustalenia ogólne dotyczące systemu zaopatrzenia w media:

- 1) system zaopatrzenia w media wymaga wykorzystania, rozbudowy i ewentualnej przebudowy istniejących sieci;
- 2) budowa, przebudowa oraz podłączenie do sieci infrastruktury technicznej są możliwe na podstawie niniejszego planu i w oparciu o warunki techniczne wydane przez administratorów sieci;
- 3) przebieg i usytuowanie sieci i urządzeń infrastruktury technicznej należy ustalić w projekcie budowlanym, zgodnie z przepisami szczególnymi. Proponowane trasy uzbrojenia przedstawione na rysunku planu należy traktować jako postulowane, które mogą ulec zmianie na etapie projektów budowlanych;
- 4) dopuszcza się przebudowę i modernizację istniejących urządzeń infrastruktury technicznej wynikającą z zaspokojenia zapotrzebowania na media, utrzymania ich w należytych stanie techniczno-użytkowym oraz zastosowania nowych technologii i form usprawniających przesył;
- 5) dopuszcza się budowę i eksploatację innych sieci i urządzeń technicznych nie wymienionych w tekście uchwały pod warunkiem spełnienia wymagań zawartych w przepisach szczególnych i ustaleniach niniejszego planu, bez zmian ustaleń planu.

10. Ustalenia w zakresie obrony cywilnej:

- 1) w budynkach zabudowy usługowej przewidzieć ukrycia typu II wykonywane przez użytkowników obiektów; w przypadku jeżeli budynek usługowy zostanie zaprojektowany na więcej niż 15 osób należy opracować „Aneks OC” na przystosowanie budynku na ukrycie w okresie podwyższonej gotowości obronnej RP;
- 2) istniejące studnie wody pitnej należy zabezpieczyć przed likwidacją i przystosować do sprawnego uruchomienia eksploatacyjnego w sytuacjach kryzysowych;
- 3) oświetlenie zewnętrzne (np. drogi, ulice, budynki) przystosować do wygaszania;
- 4) układ projektowanych oraz modernizowanych dróg i ulic powinien spełniać następujące warunki:

- a) odpowiednią szerokość uniemożliwiającą ewentualne zagruzowanie,
- b) połączenie z traktami przelotowymi zapewniające sprawną ewakuację ludności w okresie zagrożenia,
- c) wyznaczenie bezpiecznych tras przejazdu dla pojazdów z niebezpiecznymi środkami chemicznymi.

11. Ustalenia w zakresie ochrony przeciwpożarowej:

- 1) projektowaną zabudowę należy realizować zgodnie z warunkami technicznymi jakim powinny odpowiadać budynki i ich usytuowanie;
- 2) należy zapewnić właściwą ochronę przeciwpożarową i zabezpieczenia przeciwpożarowe budynków;
- 3) należy zapewnić zaopatrzenie w wodę na cele przeciwpożarowe;
- 4) istniejąca i projektowana komunikacja powinna umożliwiać dojazd i dostęp dla jednostek ratowniczo – gaśniczych straży pożarnej.

§ 15. Szczegółowe warunki zagospodarowania terenów oraz ograniczenia ich użytkowania, w tym zakaz zabudowy:

1. Obowiązuje nakaz stosowania rodzimych gatunków drzew i krzewów jako zieleni towarzyszącej powstającej zabudowie – nakaz wynikający z ochrony środowiska – strefa ochronna Wigierskiego Parku Narodowego.

§ 16. Ustalenia dotyczące sposobów i terminu tymczasowego zagospodarowania, urządzania i użytkowania terenów:

1. Tereny dla których niniejszy plan ustala inne przeznaczenie mogą być wykorzystywane w sposób dotychczasowy, do czasu zagospodarowania ich zgodnie z planem.

§ 17. Ustalenia dotyczące terenów rekreacyjno – wypoczynkowych oraz terenów służących organizacji imprez masowych.

1. Przewiduje się wytyczenie szlaków pieszych, rowerowych w pasach dróg i ulic publicznych.

2. Nie wyznacza się terenów służących do organizacji imprez masowych.

§ 18. W niniejszym planie nie wyznacza się obszarów rozmieszczenia obiektów handlowych o powierzchni sprzedaży powyżej 2000 m².

Rozdział 3

USTALENIA SZCZEGÓŁOWE DOTYCZĄCE POSZCZEGÓLNYCH TERENÓW OZNACZONYCH NA RYSUNKU PLANU SYMBOLAMI PRZEZNACZENIA

§ 19. Dla terenów oznaczonych symbolem 2U ustala się:

1. Przeznaczenie podstawowe - tereny zabudowy usługowej, przeznaczenie dopuszczalne - funkcja mieszkaniowa zlokalizowana w poddaszu użytkowym budynku usługowego.

2. Zasady zagospodarowania terenu i kształtowania zabudowy:

- 1) uciążliwość usług nie może przekraczać granic terenu, do którego inwestor ma tytuł prawny;

- 2) dopuszcza się realizację wolnostojących garaży, wiat oraz budynków gospodarczych z zachowaniem zasad kształtowania zabudowy ustalonych do obiektów usługowych;
- 3) wjazd na teren działki z drogi gminnej oznaczonej symbolem 3KL;
- 4) zasady kształtowania zabudowy podano w Rozdziale II uchwały.

3. Tereny położone są w otulinie WPN dla której obowiązują ustalenia zawarte w § 8.

§ 20. Dla terenów oznaczonych symbolem 1KG ustala się:

1. Przeznaczenie podstawowe: fragment drogi wojewódzkiej nr 653 Sedranki – Bakalarzewo – Suwałki – Sejny – Poćkuny, klasy technicznej „G” - droga główna, o szerokości w liniach rozgraniczających 25,0m.

2. Parametry techniczne i użytkowe – zgodne z obowiązującymi przepisami szczególnymi i odrębnymi, a w szczególności:

- 1) na drodze klasy G należy w miarę możliwości ograniczyć liczbę i częstość zjazdów przez zapewnienie dojazdu z innych ulic niższych klas, szczególnie do terenów przeznaczonych pod nową zabudowę;
- 2) nieprzekraczalne linie zabudowy dla obiektów budowlanych w odległości nie mniejszej niż 5,00 m. od linii rozgraniczających ulicy i nie mniej niż 20m od zewnętrznej krawędzi jezdni;
- 3) nieprzekraczalne linie zabudowy dla obiektów budowlanych przeznaczonych na stały pobyt ludzi w odległości od zewnętrznej krawędzi jezdni nie mniejszej niż 40,00 m.

3. Na terenie zabudowanym przekrój uliczny.

§ 21. Dla terenów oznaczonych symbolem 3KL ustala się:

1. Przeznaczenie podstawowe: ulica lokalna, w ciągu drogi gminnej, o szerokości w liniach rozgraniczających 10,00 - 12,00 m.

2. Szerokość pasów ruchu 2 x 2,50 m.

3. Linia zabudowy minimum 5,00 m od linii rozgraniczającej drogi.

4. Na terenie zabudowanym przekrój uliczny.

§ 22. Dla terenów oznaczonych symbolem 4KD ustala się:

1. Przeznaczenie podstawowe: ulice dojazdowe wewnętrzne o szerokości 8,00 m w liniach rozgraniczających.

2. Szerokość pasa ruchu 1x 3,50 m.

3. Linia zabudowy minimum 6,00 m od krawędzi jezdni.

§ 23. Dla terenów oznaczonych symbolem 5R ustala się:

1. Przeznaczenie podstawowe: tereny upraw polowych, łąk, pastwisk, stawów i zieleni śródpolnej – do pozostawienia w istniejącej formie.

Rozdział 4
POSTANOWIENIA KOŃCOWE

§ 24. Tracą moc ustalenia miejscowego planu zagospodarowania przestrzennego części wsi Krzywe w gminie Suwałki (Uchwała Nr XXXIV/292/06 Rady Gminy Suwałki z dnia 05 maja 2006 r. opublikowana w Dz. Urz. Woj. Podlaskiego Nr 163 poz. 1516 z dnia 16.06.2006 r.) na terenie w granicach określonych rysunkiem planu.

§ 25. Ustalenia dotyczące stawek procentowych, na podstawie których ustala się opłatę, o której mowa w art. 36 ust. 4 ustawy z dnia 27 marca 2003 roku o planowaniu i zagospodarowaniu przestrzennym.

1. Ustala się następujące stawki procentowe:

- 1) dla terenów oznaczonych symbolem 2U – 30 % (słownie: trzydzieści procent).
- 2) dla terenów oznaczonych symbolami: 1KG, 3KL, 4KD, 5R – 5 % (słownie: pięć procent).

§ 26. Wykonanie uchwały powierza się Wójtowi Gminy Suwałki.

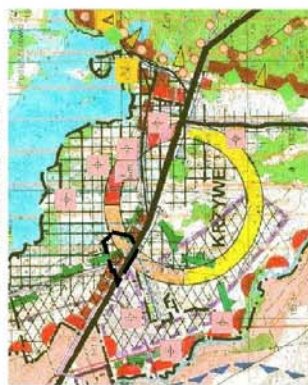
§ 27. Uchwała wchodzi w życie po upływie 30 dni od daty ogłoszenia w Dzienniku Urzędowym Województwa Podlaskiego.

Przewodniczący Rady
Maciej Suchocki

**MIEJSCOWY PLAN ZAGOSPODAROWANIA PRZESTRZENNEGO
CZĘŚCI WSI KRZYWE W GMINIE SUWAŁKI**

RYSUNEK PLANU SKALA 1:1000

WYCIĄG ZE STUDIUM UMARUNKOWAŃ
I WERNIKÓW ZAGOSPODAROWANIA
PRZESTRZENNEGO GMINY SUWAŁKI
MERISTROZOWSKA PRZESTRZENNEGO
PLANU



LEGENDA:
II. ODRĘBNA PRACOWNIA BUDOWNICTWA PRZEMISŁOWEGO
GRANICA WNIOSKOWANEGO PARKU IMKOWEGO
GRANICA OTULINY WOLNIEBNEGO PARKU IMKOWEGO
TRANSPARENTNY OGRZĄD O-RONIDY TYTUŁI PUSZCZY
III. ODRĘBNA PRACOWNIA BUDOWNICTWA KULTURALNEGO
OBIEKT ARCHYTEKTONICZNY I URBANISTYCZNY
STANOWISKA ARCHEOLOGICZNE
IV. TURYSTYKA I WPOZYCZNIKI
OBIEKT OBLIGU TURYSTYKI I WPOZYCZNIKI
PUNKTY OBSŁUGI RUCHU ROWEROWEGO
SZLAKI PRZEZIE
SZLAKI PALMOWE
SZLAKI ROWEROWE O ZNACZENIU REKREACYJNO-SPORTOWYM
SZLAKI ROWEROWE O ZNACZENIU LOKALNYM
VI. UŻYTKI TRANSPORTOWE
DRÓG WOLNOSPORÓWYCH
DRÓG POKŁADKOWYCH
MI. INFRASTRUKTURA TECHNICZNA
SI. POLITYKA PRZESTRZENNA
OBIEKTY LABÓW
WODY OTWARTE
OBIEKTY, W KOTRYCH BEZWAZNIEMOZONOZNACZENIE
INWESTYCJE CELU PUBLICZNEGO O ZNACZENIU LOKALNYM
OBIEKTY, W KOTRYCH BEZWAZNIEMOZONOZNACZENIE
INWESTYCJE CELU PUBLICZNEGO O ZNACZENIU PONADLOKALNYM
OBIEKTY WYMAGAJĄCE PRZEBUDOWAŁENIA
SKŁADY I POMIANKOWANIE REKREACYJNE
OBIEKTY, DLA KTÓRYCH GMINA ZAMIERZA SPOWAŻYDZC
PLANU ZAGOSPODAROWANIA PRZESTRZENNEGO

ZALĄCZNIK Nr 1
DO UCHWAŁY Nr XXIX/292/09
RADY GMINY SUWAŁKI Z DNIA 16 LISTOPADA ROKU

LEGENDA:	
GRANICE OPRACOWANIA PLANU	
ODGRANICZAJĄCE LINIE ROZGRANICZAJĄCE TERYENY O RÓŻNYM PRZEZNACZENIU	
LUB RÓŻNYCH ZASADACH ZAGOSPODAROWANIA	
NIEPRZEKRACZAJĄCE LINEIE ZABUDOWY OD ULIC I DRÓG	
FLANKIJCIE TERYENÓW:	
U	TEREN ZABUDOWY USŁUGOWEJ
R	TEREN UPRAW POLOWYCH, ŁĄK, PASTWISK
KG	STAWÓW I ZIELENI SRÓDPOLNEJ
KL	TEREN KOMUNIKACJI PUBLICZNEJ
KL	DRÓGA KLASY GŁÓWNEJ W CIĄGU DRÓGI WOLEWÓDZKIEJ
KD	TEREN KOMUNIKACJI PUBLICZNEJ
KD	ULICA LOKALNA W CIĄGU DRÓGI GMINNEJ
2 U, 3K, ...	ULICA DOJAZDOWA WEWNĘTRZNA
SYMBOL	PRZEZNACZENIA TERENU
SYMBOL	PRZEZNACZENIA TERENU
SYMBOL	PRZEZNACZENIA TERENU
SYMBOL	PRZEZNACZENIA TERENU
SYMBOL	PRZEZNACZENIA TERENU
SYMBOL	PRZEZNACZENIA TERENU
SYMBOL	PRZEZNACZENIA TERENU

OBIEKT MAŁEJ ARCHITEKTURY

TRASY ROWEROWE

ISTNIEJĄCY ZAJAZD NA ULICĘ LOKALNĄ W CIĄGU DRÓGI GMINNEJ

PLANOWANY URZĄD CIĄGÓW KOMUNIKACYJNYCH

INFRASTRUKTURA TECHNICZNA:

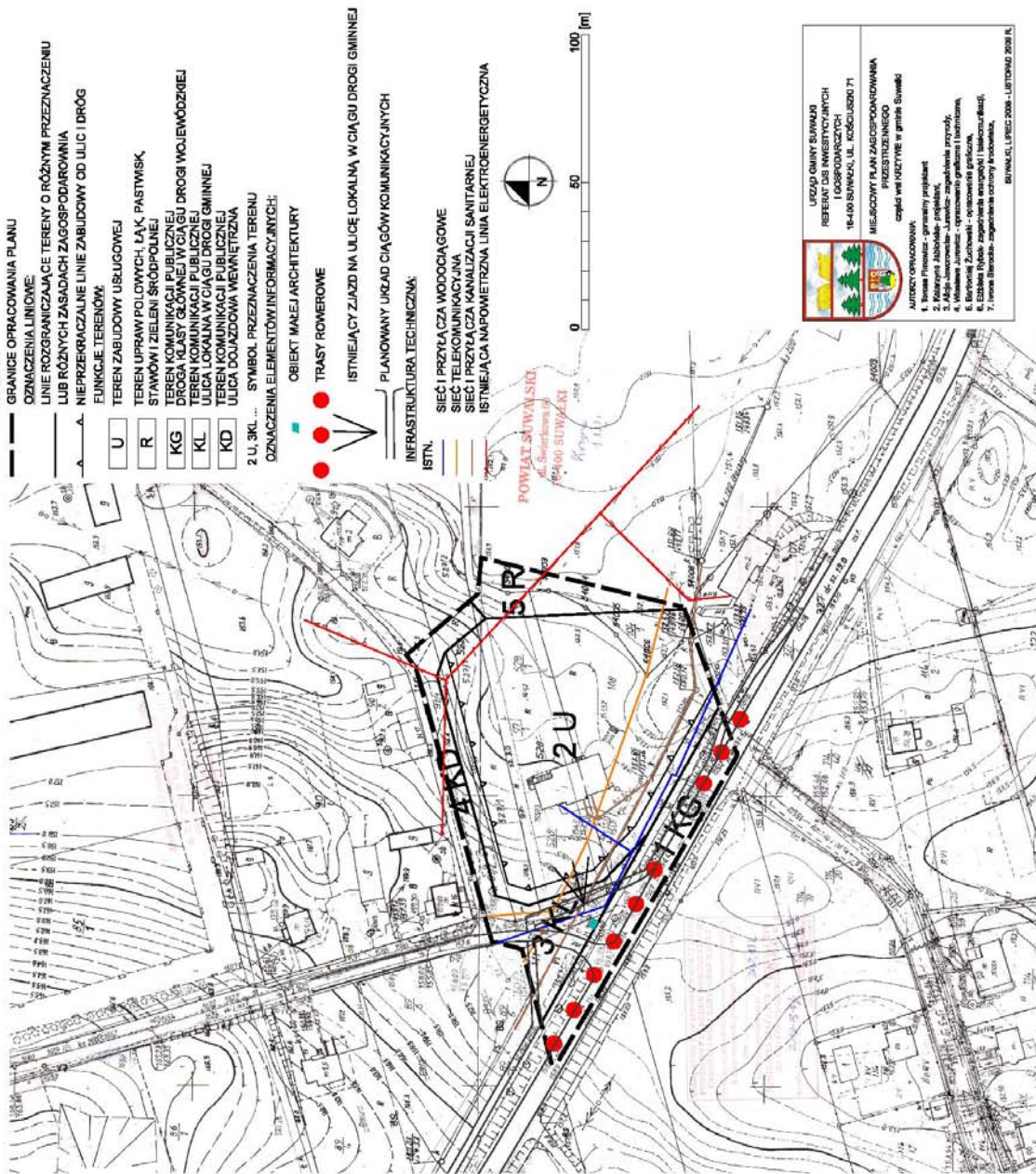
ISTN.

SIĘĆ PRZYTĄCZA WODOCIĄGOWE

SIĘĆ TELEKOMUNIKACYJNA

SIĘĆ PRZYTĄCZA KANALIZACJI SANITARNEJ

ISTNIEJĄCA NAPOMIETRZNA LINIA ELEKTROENERGETYCZNA



URZĄD GMINY SUWAŁKI
REFERENT US INWESTYCYJNYCH
KRAJOWA
18-149 SUWAŁKI, UL. KRASICKIEGO 71
MIEJSCOWY PLAN ZAGOSPODAROWANIA
PRZESTRZENNEGO
część wsi Krzywe w gminie Suwałki

INTERKOMUNIKACJA:
1. Instalacja przydrożna
2. Kabinami autobusowymi, przystanki
3. Aljeje, bulwary, spacerowe
4. Kioski, punkty usługowe, punkty gastronomiczne i kawiarnie
5. Plac zabaw dla dzieci (z kółkami)
6. Ciężkie typowe zaparkowiska (z kółkami)
7. Inne urządzenia - zaparkowiska przydrożne, rowery

BR/PAWA/SL/URP/SC 2008 - LISTOPAD 2008 R.

Załącznik Nr 2

do uchwały Nr XXIX/292/09

Rady Gminy Suwałki

z dnia 16 listopada 2009 r.

**SPOSÓB ROZPATRZENIA UWAG WNIESIONYCH DO PROJEKTU MIEJSCOWEGO PLANU
ZAGOSPODAROWANIA PRZESTRZENNEGO CZĘŚCI WSI KRZYWE
W GMINIE SUWAŁKI**

Na podstawie art. 20 ust. 1 ustawy z dnia 27 marca 2003 r. o planowaniu i zagospodarowaniu przestrzennym (Dz. U. z 2003 r., Nr 80 poz. 717; z 2004 r. Nr 6, poz. 41, Nr 141, poz. 1492, z 2005 r. Nr 113, poz. 954, Nr 130, poz. 1087, z 2006 r. Nr 45, poz. 319, Nr 225, poz. 1635, z 2007 r. Nr 127, poz. 880, z 2008 r. nr 199, poz. 1227, Nr 201 poz. 1237, z 2009 r. Nr 220, poz. 1413) Rada Gminy Suwałki stwierdza, że w okresie wyłożenia do publicznego wglądu w dniach od 17 września 2009 roku do 16 października 2009 roku oraz w terminie 14 dni po wyłożeniu tj. do dnia 3 listopada 2009 roku włącznie, nie wniesiono uwag do projektu miejscowego planu zagospodarowania przestrzennego części wsi Krzywe, w gminie Suwałki.

Załącznik Nr 3

do uchwały Nr XXIX/292/09

Rady Gminy Suwałki

z dnia 16 listopada 2009 r.

**SPOSÓB REALIZACJI ZAPISANYCH W MIEJSCOWYM PLANIE ZAGOSPODAROWANIA PRZESTRZENNEGO
CZĘŚCI WSI KRZYWE W GMINIE SUWAŁKI INWESTYCJI Z ZAKRESU INFRASTRUKTURY TECHNICZNEJ,
KTÓRE NALEŻĄ DO ZADAŃ WŁASNYCH GMINY ORAZ ZASADY ICH FINANSOWANIA**

Na podstawie art. 20 ust. 1 ustawy z dnia 27 marca 2003 r. o planowaniu i zagospodarowaniu przestrzennym (Dz. U. Nr 80, poz. 717, z 2004 r. Nr 6, poz. 41, Nr 141, poz. 1492, z 2005 r. Nr 113, poz. 954, Nr 130, poz. 1087, z 2006 r. Nr 45, poz. 319, Nr 225, poz. 1635, z 2007 r. Nr 127, poz. 880, z 2008 r. Nr 199, poz. 1227, Nr 201, poz. 1237, z 2009 Nr 220, poz. 1413) Rada Gminy Suwałki stwierdza konieczność realizacji inwestycji z zakresu infrastruktury technicznej, które należą do zadań własnych gminy oraz zasady ich finansowania, zgodnie z przepisami o finansach publicznych, ponieważ w miejscowym planie zagospodarowania przestrzennego części wsi Krzywe w gminie Suwałki zapisano następujące zadania z zakresu budowy infrastruktury technicznej:

- sieć kanalizacji sanitarnej
- sieć wodociągowa
- drogi i ich oświetlenie

Inwestycje finansowane będą zgodnie z wieloletnim planem inwestycyjnym oraz możliwością pozyskania środków zewnętrznych.

2778

UCHWAŁA NR XXIX/293/09 RADY GMINY SUWAŁKI

z dnia 16 listopada 2009 r.

**w sprawie zmiany Miejscowego planu zagospodarowania przestrzennego części wsi Krzywe
w gminie Suwałki**

Na podstawie art. 18 ust. 2 pkt 5 ustawy z dnia 8 marca 1990 r. o samorządzie gminnym (Dz. U. z 2001 r. Nr 142, poz. 1591; z 2002 r. Nr 23, poz. 220, Nr 62, poz. 558, Nr 113, poz. 984, Nr 153, poz. 1271 i Nr 214, poz. 1806; z 2003 r. Nr 80, poz. 717 i Nr 162, poz. 1568; z 2004 r. Nr 102, poz. 1055, Nr 116, poz. 1203 i Nr 167, poz. 1759; z 2005 r. Nr 172, poz. 1441 i Nr 175, poz. 1457; z 2006 r. Nr 17, poz. 128 i Nr 181, poz. 1337; z 2007 r. Nr 48, poz. 327, Nr 138, poz. 974 i Nr 173, poz. 1218; z 2008 r. Nr 180, poz. 1111 i Nr 223, poz. 1458; z 2009 r. Nr 52, poz. 420) oraz art. 20 ust. 1 i art. 27 ustawy z dnia 27 marca 2003 r. o planowaniu i zagospodarowaniu przestrzennym (Dz. U. z 2003 r. Nr 80, poz. 717; z 2004 r. Nr 6, poz. 41 i Nr 141, poz. 1492; z 2005 r. Nr 113, poz. 954 i Nr 130, poz. 1087; z 2006 r. Nr 45, poz. 319 i Nr 225, poz. 1635; z 2007 r. Nr 127, poz. 880; z 2008 r. Nr 199, poz. 1227, Nr 201, poz. 1237 i Nr 220, poz. 1413) – Rada Gminy Suwałki uchwala co następuje:

§ 1.1. Uchwala się zmianę Miejscowego planu zagospodarowania przestrzennego części wsi Krzywe w gminie Suwałki, zatwierdzonego uchwałą Nr III/17/06 Rady Gminy Suwałki z dnia 28 grudnia 2006 r. ze zmianami wprowadzonymi uchwałami Nr VII/55/07 z dnia 26 czerwca 2007 r., Nr XII/109/07 z dnia 10 grudnia 2007 r. i Nr XIV/136/08 z dnia 22 kwietnia 2008 r.

2. Stwierdza się zgodność niniejszej zmiany planu z:

- 1) Uchwałą Nr XVII/179/08 Rady Gminy Suwałki z dnia 12 września 2008r. i Nr XXI/223/09 z dnia 23 marca 2009 r. w sprawie przystąpienia do sporządzenia zmiany Miejscowego planu zagospodarowania przestrzennego wsi Krzywe w gminie Suwałki;
- 2) „Studium uwarunkowań i kierunków zagospodarowania przestrzennego gminy Suwałki” zatwierdzonym uchwałą Nr XVII/114/01 Rady Gminy Suwałki z dnia 30 stycznia 2001 r., zaktualizowanym uchwałą Nr XXVII/228/05 Rady Gminy Suwałki z dnia 29 czerwca 2005 r., ze zmianami wprowadzonymi uchwałami Nr VIII/69/07 z dnia 17 sierpnia 2007 r. i Nr XVII/176/08 z dnia 12 września 2008 r.

3. Zmiana w planie nie narusza celów Miejscowego planu zagospodarowania przestrzennego części wsi Krzywe wymienionych w § 4 uchwały Nr III/17/06 Rady Gminy Suwałki z dnia 28 grudnia 2006 r.

4. Zmiana planu nie obejmuje ustaleń na rysunku planu, stanowiącym załącznik nr 1 do uchwały nr Nr III/17/06 Rady Gminy Suwałki z dnia 28 grudnia 2006 r. ze zmianami wprowadzonymi uchwałami Nr VII/55/07 z dnia 26 czerwca 2007r., Nr XII/109/07 z dnia 10 grudnia 2007 r. i Nr XIV/136/08 Rady Gminy Suwałki z dnia 22 kwietnia 2008 r., który pozostaje w swojej niezmienionej formie i treści.

5. Zmiana planu odnosi się do całego obszaru objętego Miejscowym planem zagospodarowania przestrzennego części wsi Krzywe, w granicach określonych w uchwale Nr III/17/06 Rady Gminy Suwałki z dnia 28 grudnia 2006 r. zmienionej uchwałą Nr XII/109/07 Rady Gminy Suwałki z dnia 10 grudnia 2007 r. i uchwałą Nr XIV/136/08 Rady Gminy Suwałki z dnia 22 kwietnia 2008 r.

6. Integralną częścią niniejszej uchwały jest Załącznik – zawierający sposób rozpatrzenia nieuwzględnionych uwag wniesionych do projektu zmiany Miejscowego planu zagospodarowania przestrzennego części wsi Krzywe w gminie Suwałki.

§ 2. W uchwale Nr III/17/06 Rady Gminy Suwałki z dnia 28 grudnia 2006 r. ze zmianami wprowadzonymi uchwałami Nr VII/55/07 z dnia 26 czerwca 2007r., Nr XII/109/07 z dnia 10 grudnia 2007 r. i Nr XIV/136/08 z dnia 22 kwietnia 2008 r. wprowadza się następujące zmiany odnoszące się do zasad kształtowania zabudowy:

- 1) § 12 pkt. 4 lit a) tiret 7 uchwały, otrzymuje brzmienie: „dach budynku mieszkalnego w układzie kalenicowym – równoległym do drogi, z której przewidziano wjazd na działkę lub prostopadłym do granic działki łączących się z pasem drogowym. Na istniejących działkach niespełniających wymagań parametrów w zakresie szerokości frontu działki dopuszcza się sytuowanie budynków mieszkalnych kalenicą równoległą do granic działek sąsiednich”.
- 2) § 12 pkt. 4 lit c) uchwały, otrzymuje brzmienie: „zabudowa rekreacji indywidualnej - parterowa z ewentualnym podpiwniczeniem i poddaszem użytkowym; garaże przybudowane lub w podpiwniczeniu; dachy dwuspadowe (symetryczne) o nachyleniu 30° – 45°, o jednakowym spadku połąci dachowych i naczółków (o ile ustalenia szczegółowe nie stanowią inaczej); architektura obiektów powinna harmonizować z otaczającą istniejącą zabudową; należy stosować materiały takie jak: drewno, kamień, wyroby ceramiczne, tynki; na pokrycia dachowe należy stosować: gont, wiór, trzcinę, dachówkę ceramiczną i blachy powlekane w odcieniach cegły, brązu, szarości oraz w innych kolorach harmonizujących z otoczeniem; zaleca się stosowanie okien o symetrycznych podziałach. Ustalenia dotyczą nowych budynków oraz podlegających przebudowie, nadbudowie i rozbudowie. Ustala się zakaz realizacji wolno stojących budynków gospodarczych i garażowych”.
- 3) § 16 pkt 7 ust. h) otrzymuje brzmienie: „nowe linie średniego i niskiego napięcia i oświetlenie realizować jako kablowe lub napowietrzne zgodnie z warunkami technicznymi wydanymi przez Zakład Sieci Suwałki.”
- 4) § 26 pkt 2 lit c) uchwały, otrzymuje brzmienie: „maksymalna dopuszczalna powierzchnia zabudowy działki - do 25% działki budowlanej”
- 5) § 26 pkt 2 lit d) uchwały, otrzymuje brzmienie: „konieczność zachowania minimum 60 % powierzchni biologicznie czynnej, w której skład wchodzić powinny: powierzchnie przeznaczone na sad, ogród warzywny, zieleń urządzoną towarzyszącą zabudowie kubaturowej wraz z urządzeniami i obiektami rekreacyjnymi oraz elementami małej architektury”.
- 6) § 26 pkt 2 lit e) uchwały, otrzymuje brzmienie: „gabaryty obiektów: wysokość obiektów ustala się do 2 kondygnacji nadziemnych (parter i użytkowe poddasze)”.

§ 3. Wykonanie uchwały powierza się Wójtowi Gminy Suwałki.

§ 4. Uchwała wchodzi w życie po upływie 30 dni od daty ogłoszenia w Dzienniku Urzędowym Województwa Podlaskiego.

Przewodniczący Rady
Maciej Suchocki

Załącznik

do uchwały Nr XXIX/293/09

Rady Gminy Suwałki

z dnia 16 listopada 2009 r.

**SPOSÓB ROZPATRZENIA NIEUWZGLĘDNIONYCH UWAG WNIESIONYCH
DO PROJEKTU ZMIANY MIEJSCOWEGO PLANU ZAGOSPODAROWANIA PRZESTRZENNEGO CZĘŚCI WSI
KRZYWE W GMINIE SUWAŁKI**

Na podstawie art. 20 ust. 1 ustawy z dnia 27 marca 2003 r. o planowaniu i zagospodarowaniu przestrzennym (Dz. U. z 2003 r., Nr 80 poz. 717; z 2004 r. Nr 6, poz. 41, Nr 141, poz. 1492, z 2005 r. Nr 113, poz. 954, Nr 130, poz. 1087, z 2006 r. Nr 45, poz. 319, Nr 225, poz. 1635, z 2007 r. Nr 127, poz. 880, z 2008 r. Nr 199, poz. 1227, Nr 201 poz. 1237, z 2009 r. Nr 220, poz. 1413) Rada Gminy Suwałki stwierdza, że w okresie wyłożenia do publicznego wglądu w dniach od 17 września 2009 roku do 16 października 2009 roku oraz w terminie 14 dni po wyłożeniu tj. do dnia 3 listopada 2009 roku włącznie, nie wniesiono uwag do projektu zmiany miejscowego planu zagospodarowania przestrzennego części wsi Krzywe, w gminie Suwałki.

2779

UCHWAŁA NR XXIII/140/09 RADY GMINY SZTABIN

z dnia 17 listopada 2009 r.

w sprawie określenia rozmiaru obniżek tygodniowego obowiązkowego wymiaru godzin nauczycielom, którym powierzono stanowiska kierownicze w szkołach, określenia tygodniowego obowiązkowego wymiaru godzin zajęć nauczycieli realizujących w ramach stosunku pracy obowiązki określone dla stanowisk o różnym tygodniowym obowiązkowym wymiarze godzin oraz określenia tygodniowego obowiązkowego wymiaru godzin zajęć pedagogów zatrudnionych w szkołach

Na podstawie art. 42, ust. 7, pkt. 2 i 3 oraz art. 42a, ust. 1 w związku z art. 91d, pkt. 1 ustawy z dnia 26 stycznia 1982 r. - Karta Nauczyciela (Dz. U. z 2006 r., Nr 97, poz. 674, Nr 170, poz. 1218 i Nr 220, poz. 1600, z 2007 r., Nr 17, poz. 95, Nr 80, poz. 542, Nr 102, poz. 689, Nr 158, poz. 1103, Nr 176, poz. 1238, Nr 191, poz. 1369 i Nr 247, poz. 1821, z 2008 r., Nr 145, poz. 917 i Nr 227, poz. 1505, Nr 145, poz. 917 oraz z 2009 r., Nr 1, poz. 1, Nr 56, poz. 458, Nr 67, poz. 572, Nr 97, poz. 800) uchwała się co następuje:

§ 1. Przepisy uchwały stosuje się do nauczycieli zatrudnionych w szkole podstawowej lub zespołach szkół, dla których organem prowadzącym jest Gmina Sztabin.

§ 2.1. Nauczycielom, którym powierzono stanowiska kierownicze w szkole podstawowej lub zespole szkół obniża się tygodniowy wymiar godzin zajęć dydaktycznych, wychowawczych i opiekuńczych, określonych w art. 42, ust. 3 ustawy z dnia 26 stycznia 1982 r. – Karta Nauczyciela o liczbę godzin zajęć stanowiącą różnicę między obowiązującym nauczyciela tygodniowym wymiarem zajęć, a wymiarem określonym w tabeli:

Stanowisko kierownicze	Tygodniowy wymiar obniżki godzin zajęć
Dyrektor szkoły (zespołu szkół) każdego typu liczącej: od 3 do 4 oddziałów	6
od 5 do 6 oddziałów	8
od 7 do 8 oddziałów	10
od 9 do 12 oddziałów	13
13 i więcej oddziałów	15
Wicedyrektor szkoły (zespołu szkół) o liczbie 13 i więcej oddziałów	11

2. Obniżony wymiar, o którym mowa w ust. 1, dotyczy również nauczyciela, który obowiązki kierownicze pełni w zastępstwie nauczyciela, któremu powierzono stanowisko, z tym, że obowiązuje on od pierwszego dnia miesiąca następującego po miesiącu, w którym powierzono nauczycielowi pełnienie obowiązków na tym stanowisku, a ustaje z końcem miesiąca, w którym nauczyciel zaprzestał pełnić to stanowisko.

§ 3.1. Nauczycielom realizującym etat łączny, tj. prowadzącym zajęcia o różnym obowiązkowym wymiarze godzin w ramach jednego etatu, ustala się pensum proporcjonalnie w odniesieniu do łącznej liczby realizowanych przez nauczyciela zajęć dydaktycznych, wychowawczych i opiekuńczych.

2. Uzyskany wymiar o którym mowa w ust. 1 zaokrągla się do pełnych godzin w ten sposób, że do 0,49 pomija się, a co najmniej 0,5 przyjmuje się za pełną godzinę.

3. Godziny realizowane powyżej tak ustalonego pensum stanowią godziny ponadwymiarowe zgodnie z art. 35 ust. 2 ustawy Karta Nauczyciela.

4. Godziny ponadwymiarowe, wynikające z ust. 1 wypłaca się tak jak za pensum przeważające.

5. Godziny ponadwymiarowe, wynikające z innych przyczyn niż określone w ust. 1 są rozliczane zgodnie z rodzajem prowadzonych zajęć oraz posiadanymi przez nauczyciela kwalifikacjami.

§ 4. Tygodniowy obowiązkowy wymiar godzin zajęć dla pedagoga wynosi 20 godzin.

§ 5. Traci moc uchwała nr V/83/03 z dnia 25 kwietnia 2003 r. w sprawie: określenie zasad udzielania i rozmiaru zniżek godzin nauczycielom, którym powierzono stanowiska kierownicze w szkołach oraz szczegółowych zasad zwolnienia od obowiązku realizacji tygodniowego, obowiązującego wymiaru godzin zajęć dydaktycznych, wychowawczych i opiekuńczych oraz w sprawie tygodniowego obowiązkowego wymiaru zajęć pedagoga.

§ 6. Wykonanie uchwały powierza się Wójtowi Gminy Sztabin.

§ 7. Uchwała wchodzi w życie po upływie 14 dni od dnia ogłoszenia w Dzienniku Urzędowym Województwa Podlaskiego.

Przewodniczący Rady
Paweł Karp

2780

UCHWAŁA NR XXXI/229/09 RADY GMINY ŁOMŻA

z dnia 19 listopada 2009 r.

w sprawie określenia liczby przeznaczonych do wydania w 2010 r. nowych licencji na wykonywanie transportu drogowego taksówką przez przedsiębiorców

Na podstawie art. 6 ust. 6 ustawy z dnia 6 września 2001 r. o transporcie drogowym (Dz. U. z 2007 r. Nr 125, poz. 874, Nr 176, poz. 1238, Nr 192, poz. 1381, z 2008 r. Nr 218, poz. 1391, Nr 234, poz. 1574, Nr 227, poz. 1505, z 2009 r. Nr 18, poz. 97, Nr 31, poz. 206, Nr 86, poz. 720, Nr 98, poz. 817) po zasięgnięciu opinii organizacji zrzeszających miejscowych taksówkarzy i organizacji, których statutowym celem jest ochrona praw konsumenta, uchwala się co następuje:

§ 1. Określa się liczbę nowych licencji przeznaczonych do wydania w 2010 r. na wykonywanie transportu drogowego taksówką przez przedsiębiorców w ilości 10.

§ 2. Wykonanie uchwały powierza się Wójtowi Gminy Łomża.

§ 3. Uchwała wchodzi w życie po upływie 14 dni od dnia ogłoszenia w Dzienniku Urzędowym Województwa Podlaskiego.

Przewodniczący Rady
Robert Łada

2781

UCHWAŁA NR XXIX/205/09 RADY GMINY KOLNO

z dnia 20 listopada 2009 r.

w sprawie przyjęcia Gminnego Programu Opieki nad Zabytkami dla Gminy Kolno na lata 2010 - 2013

Na podstawie art. 18 ust. 2 pkt 15 ustawy z dnia 8 marca 1990 r. o samorządzie gminnym (Dz. U. z 2001 r. Nr 142 poz. 1591; z 2002 r. Nr 23 poz. 220, Nr 62 poz. 558, Nr 113 poz. 984, Nr 153 poz. 1271, Nr 214 poz. 1806; Nr 80 poz. 717, Nr 162 poz. 1568; z 2004 r. Nr 102 poz. 1055, Nr 116 poz. 1203; z 2005 r. Nr 172 poz. 1441, Nr 175 poz. 1457; z 2006 r. Nr 17 poz. 128, Nr 181 poz. 1337; z 2007 r. Nr 48 poz. 327, Nr 138 poz. 974, Nr 173 poz. 1218; z 2008 r. Nr 180 poz. 1111, Nr 223 poz. 1458; z 2009 r. Nr 52 poz. 420) oraz art. 87 ust. 3 ustawy z dnia 23 lipca 2003 r. o ochronie zabytków i opiece nad zabytkami (Dz. U. z 2003 r. Nr 162 poz. 1568; z 2004 r. Nr 96 poz. 959, Nr 238 poz. 2390; z 2006 r. Nr 50 poz. 362, Nr 126 poz. 875; z 2007 r. Nr 192 poz. 1304; z 2009 r. Nr 31 poz. 206, Nr 97 poz. 804) Rada Gminy uchwala co następuje:

§ 1. Przyjmuje się do realizacji pozytywnie zaopiniowany przez Podlaskiego Wojewódzkiego Konserwatora Zabytków w Białymstoku "Gminny Program Opieki nad Zabytkami dla Gminy Kolno na lata 2010 - 2013" stanowiący załącznik do niniejszej uchwały.

§ 2. Wykonanie uchwały powierza się Wójtowi Gminy Kolno.

§ 3. Uchwała wchodzi w życie po upływie 14 dni od daty ogłoszenia w Dzienniku Urzędowym Województwa Podlaskiego.

Przewodniczący Rady
Wojciech Jermacz

Załącznik

do uchwały nr XXIX/205/09
Rady Gminy Kolno
z dnia 20 listopada 2009 r.

GMINNY PROGRAM OPIEKI NAD ZABYTKAMI DLA GMINY KOLNO NA LATA 2010 - 2013.

§ 1. Opiece nad zabytkami w Gminie Kolno podlegają:

1. Obiekty wpisane do rejestru zabytków:

- 1) Kościół Parafialny pw. Św. Trójcy w Borkowie z 1932 r. Nr rej. A-57 z dn. 28.04.1980 r.
- 2) Grodzisko wczesnośredniowieczne w Czerwonem zwane "Góra" Nr rej. A-144 z dn. 23.11.1967 r.
- 3) Cmentarz z okresu II wojny światowej (ludności żydowskiej) w Kolimach Nr rej. A-447 z dn. 30.12.1992 r.
- 4) Cmentarz z okresu I wojny światowej (żołnierzy niemieckich i rosyjskich) w Kossakach Nr rej. A-540 z dn. 10.01.1990 r.
- 5) Zespół Kościoła Parafialnego pw. Zwiastowania NMP w Lachowie:
 - a) kościół murowany z lat 1874 - 1878 Nr rej. A-68 z dn. 28.04.1980 r.
 - b) dzwonnica murowana z końca XIX w. Nr rej. A-68 z dn. 28.04.1980 r.
- 6) Cmentarz rzymskokatolicki w Lachowie Nr rej. A-320 z dn. 31.08.1987 r.
- 7) Kaplica cmentarna, murowana z 1918 r. w Lachowie Nr rej. A-320 z dn. 31.08.1987 r.
- 8) Zespół dworsko-parkowy w Lachowie Nr rej. A-70 z dn. 29.04.1980 r.
 - a) dwór murowany z końca XIX w. Nr rej. A-224 z dn. 12.03.1986 r.
 - b) park XIX / XX w. Nr rej. A-70 z dn. 29.04.1980 r.
- 9) Kościół Parafialny pw. NSJ w Łosewie z 1840 r. Nr rej. A-517 z dn. 15.11.1994 r.
- 10) Mogiła żołnierzy AK z okresu II wojny światowej na cmentarzu rzymskokatolickim w Łosewie Nr rej. A-318 z dn. 31.08.1987 r.
- 11) Cmentarz żołnierzy niemieckich z okresu I wojny światowej w Łosewie Nr rej. A-265 z dn. 06.03.1987 r.
- 12) Kompleks osadniczy, składający się z grodziska wczesnośredniowiecznego i Góry Wieżowej w Truskach Zalesiu Nr rej. A-178 z dn. 04.04.1988 r.
- 13) Dawny Urząd Celny, murowany z lat 20-30 XX w. w Wincencie Nr rej. A-390 z dn. 11.08.1989 r.
- 14) Cmentarz z okresu II wojny światowej (jeńców radzieckich) w Wincencie Nr rej. A-434 z dn. 30.12.1991 r.

2. Wszystkie obiekty objęte ochroną konserwatorską uwzględnione w "Gminnej Ewidencji Zabytków", zgodnie ze stanem na dzień 31 grudnia 2009 roku.

3. Stanowiska archeologiczne.
4. Cmentarze i mogiły historyczne.
5. Historyczne układy przestrzenne wsi.

§ 2. Zasoby dziedzictwa kulturowego jako trwałe elementy zagospodarowania obszaru stanowią istotny element tożsamości świadczący o ciągłości działalności i dorobku społeczności lokalnej, przez co wymagają ochrony oraz racjonalnego ich wykorzystywania.

§ 3. Ustala się następujące zasady ochrony obiektów wpisanych do rejestru zabytków i podlegających ochronie konserwatorskiej na terenie Gminy Kolno:

- 1) wszystkie działania związane z obiektami wpisanymi do rejestru zabytków lub znajdującymi się w strefach ochrony konserwatorskiej, w tym także zmiany własności, funkcji i przeznaczenia powinny uzyskać zgodę Podlaskiego Wojewódzkiego Konserwatora Zabytków w Białymstoku;
- 2) wszystkie działania związane z obiektami podlegającymi ochronie konserwatorskiej lub znajdującymi się w strefach ochrony ekologicznej i strefach ekspozycji obiektów powinny uzyskać opinię Podlaskiego Wojewódzkiego Konserwatora Zabytków w Białymstoku;
- 3) parki wpisane do rejestru zabytków i podlegające ochronie konserwatorskiej powinny być w całości użytkowane przez jednego użytkownika w sposób wykluczający ich dewastację; wprowadza się zakaz wtórnych podziałów własnościowych;
- 4) na terenie parków wpisanych do rejestru zabytków wprowadza się zakaz wycięcia oraz dokonywania nowych zasadzeń drzew bez zgody Podlaskiego Wojewódzkiego Konserwatora Zabytków w Białymstoku;
- 5) dla terenów przylegających do granic parków należy przyjąć zasadę zagospodarowania zapewniającego właściwą ich ekspozycję; w strefach ekspozycji parków, wzdłuż szlaków komunikacji kołowej wyklucza się realizację zabudowy mogącej pogorszyć ich ekspozycję;
- 6) obiekty o wartościach zabytkowych należy poddać restauracji i modernizacji z zachowaniem obecnej i projektowanej funkcji do wartości obiektu;
- 7) nowa zabudowa powinna być dostosowana do historycznej kompozycji przestrzennej w zakresie rozplanowania skali i bryły zabudowy przy założeniu harmonijnego współistnienia elementów kompozycji historycznej i współczesnej oraz nawiązywać formami współczesnymi do lokalnej tradycji architektonicznej; nie może ona dominować nad zabudową historyczną; wszelka działalność inwestycyjna musi uwzględniać istniejące już związki przestrzenne i planistyczne;
- 8) na terenie cmentarzy i grobów należy prowadzić wszelkie działania zmierzające do zachowania, porządkowania i rewaloryzacji nagrobków;
- 9) dla terenów przylegających do granic cmentarzy i grobów należy przyjąć zasadę zagospodarowania zapewniającą właściwą ich ekspozycję;
- 10) dla cmentarzy i grobów wpisanych do rejestru zabytków wprowadza się zakaz wycięcia drzew i dokonywania nowych zasadzeń bez zgody Podlaskiego Wojewódzkiego Konserwatora Zabytków w Białymstoku;
- 11) dla obiektów archeologicznych wszelkie działania należy prowadzić w obrębie następujących stref:

- a) strefy ochrony konserwatorskiej obejmującej stanowiska i obiekty wpisane do rejestru zabytków z przeznaczeniem do trwałego zachowania wraz z krajobrazem kulturowym; wszelka działalność inwestycyjna w obrębie strefy na etapie planowania, projektowania i wykonawstwa podlega uzgodnieniu z Podlaskim Wojewódzkim Konserwatorem Zabytków w Białymstoku i podporządkowana jest jego wytycznym,
- b) strefy ochrony konserwatorskiej obejmującej stanowiska archeologiczne, tj; ślady osadnictwa, osady, cmentarzyska, stanowiska produkcyjne są objęte ochroną prawną na podstawie art. 6 ust.1 pkt 3 ustawy z dn. 23.07.2003 r. o ochronie zabytków i opiece nad zabytkami (Dz. U. Nr 162, poz. 1568 z późn. zm.); strefa wprowadza zakaz dewastacji terenu poprzez wybiórkę piasku i jednocześnie analogiczne formy zmian ich ukształtowania; wszelka działalność inwestycyjna w obrębie strefy na etapie planowania, projektowania i wykonawstwa podlega uzgodnieniu z Podlaskim Wojewódzkim Konserwatorem Zabytków w Białymstoku i podporządkowana jest jego wytycznym;

12) na terenie stanowisk archeologicznych wszystkie inwestycje wymagające prac ziemnych będą możliwe po przeprowadzeniu wyprzedzających badań wykopaliskowych i po uzyskaniu decyzji Podlaskiego Wojewódzkiego Konserwatora Zabytków;

§ 4. Opieka nad zabytkami jest sprawowana przez ich właścicieli lub posiadaczy i polega w szczególności na zapewnieniu warunków do:

- 1) naukowego badania i dokumentowania zabytku;
- 2) zabezpieczenia i utrzymania zabytku oraz jego otoczenia w jak najlepszym stanie;
- 3) korzystania z zabytku w sposób zapewniający trwałe zachowanie jego wartości;
- 4) popularyzowanie i upowszechnianie wiedzy o zabytku oraz jego znaczeniu dla historii i kultury;
- 5) prowadzenia prac konserwatorskich, restauratorskich i robót budowlanych przy zabytku.

§ 5. Gmina Kolno będzie wspierać działania właścicieli lub posiadaczy obiektów zabytkowych a także podejmować samodzielne działania w celu:

- 1) zahamowania procesów degradacji zabytków i doprowadzenia do poprawy stanu ich zachowania;
- 2) wyeksponowania poszczególnych zabytków oraz walorów krajobrazu kulturowego;
- 3) zwiększenia atrakcyjności zabytków dla potrzeb społecznych, turystycznych i edukacyjnych;
- 4) wspierania inicjatyw sprzyjających wzrostowi środków finansowych na opiekę nad zabytkami;
- 5) zapobiegania dewastacji stanowisk archeologicznych.

§ 6. Rada Gminy corocznie w uchwale budżetowej określi wysokość środków przeznaczonych na dotacje na prace konserwatorskie, restauratorskie lub roboty budowlane przy zabytku wpisanym do rejestru zabytków.

§ 7. W sprawach nieuregulowanych w programie mają zastosowanie obowiązujące przepisy prawne.

§ 8. Realizacja programu poddana będzie ocenie Rady Gminy Kolno po upływie dwóch lat od jego uchwalenia.

2782

UCHWAŁA NR XXV/144/09 RADY GMINY NOWINKA

z dnia 20 listopada 2009 r.

w sprawie wprowadzenia regulaminu określającego wymagania, jakie powinien spełniać przedsiębiorca ubiegający się o uzyskanie zezwolenia na odbieranie odpadów komunalnych od właścicieli nieruchomości oraz na opróżnianie zbiorników bezodpływowych i transportu nieczystości ciekłych na terenie Gminy Nowinka

Na podstawie art. 18 ust. 2 pkt 15 ustawy z dnia 8 marca 1990 r. o samorządzie gminnym (Dz. U. z 2001 r. Nr 142, poz. 1591, z 2002 r. Nr 23, poz. 220, Nr 62, poz. 558, Nr 113, poz. 984, Nr 153 poz. 1271, Nr 214, poz. 1806; z 2003 r. Nr 80, poz. 717, Nr 162 poz. 1568, z 2004 r. Nr 102, poz. 1055, Nr 116, poz. 1203; z 2005 r. Nr 172 poz. 1441, Nr 175 poz. 1457, z 2006 r. Nr 17 poz. 128, Nr 181 poz. 1337, z 2007 r. Nr 48, poz. 327, Nr 138, poz. 974, Nr 173, poz. 1218, z 2008 r. Nr 180, poz. 1111, Nr 223, poz. 1458, z 2009 r. Nr 52, poz. 420), w związku z art. 7 ust. 3a ustawy z dnia 13 września 1996 r. o utrzymaniu czystości i porządku w gminach (Dz. U. Nr 132, poz. 622, z 1997 r. Nr 60, poz. 369, Nr 121, poz. 770, z 2000 r. Nr 22, poz. 272, z 2001 r. Nr 100, poz. 1085, Nr 154, poz. 1800, z 2002 r. Nr 113, poz. 984, z 2003 r. Nr 7, poz. 78, z 2004 r. Nr 96, poz. 959, Nr 173, poz. 1808, z 2005 r. Nr 85, poz. 729, Nr 175, poz. 1458, Nr 180, poz. 1495 i Nr 236, poz. 2008, z 2006 r. Nr 144, poz. 1042, z 2008 r. Nr 223, poz. 1464, z 2009 r. Nr 18, poz. 97, Nr 79, poz. 666, Nr 92, poz. 753), Rada Gminy Nowinka uchwała Regulamin określający wymagania, jakie powinien spełniać przedsiębiorca ubiegający się o uzyskanie zezwolenia na odbieranie odpadów komunalnych od właścicieli nieruchomości oraz na opróżnianie zbiorników bezodpływowych i transportu nieczystości ciekłych na terenie Gminy Nowinka w następującym brzmieniu:

§ 1. Niniejszy Regulamin określa wymagania, jakie powinien spełniać przedsiębiorca ubiegający się o zezwolenie na prowadzenie działalności w zakresie odbierania odpadów komunalnych od właścicieli nieruchomości oraz na prowadzenie działalności w zakresie opróżniania zbiorników bezodpływowych i transportu nieczystości ciekłych na terenie Gminy Nowinka.

§ 2.1. Przedsiębiorca ubiegający się o uzyskanie zezwolenia na prowadzenie działalności w zakresie odbierania odpadów komunalnych od właścicieli nieruchomości na terenie Gminy Nowinka powinien:

- 1) prowadzić działalność w zakresie odbierania odpadów komunalnych od właścicieli nieruchomości, zgodnie z zapisem w Krajowym Rejestrze Sądowym bądź wpisem do ewidencji działalności gospodarczej przedsiębiorcy;
- 2) posiadać zezwolenie na transport odpadów komunalnych, wydane zgodnie z ustawą z dnia 27 kwietnia 2001 r. o odpadach (Dz. U. z 2007 r. Nr 39, poz. 251 z późn. zm.), obejmujące te rodzaje odpadów komunalnych, o których odbieranie się ubiega;
- 3) dysponować prawem do nieruchomości, stanowiącej bazę techniczną dostosowaną do mycia i dezynfekcji pojazdów i pojemników, wyposażoną w:
 - a) miejsce do mycia i dezynfekcji pojazdów oraz pojemników na odpady, z zastrzeżeniem pkt 4,
 - b) miejsce do magazynowania pojemników na odpady,
 - c) miejsce postojowe dla pojazdów samochodowych

- 4) w przypadku braku miejsca do mycia i dezynfekcji pojazdów na terenie bazy technicznej, o której mowa w pkt 3, posiadać dokumentację potwierdzającą możliwość mycia i dezynfekcji pojazdów w miejscach do tego przeznaczonych;
- 5) posiadać oznakowany tabor samochodowy i pojemniki do gromadzenia odpadów dostosowane do wykonywania tej działalności;
- 6) posiadać umowy z zarządzającymi instalacjami odzysku bądź unieszkodliwiania na przyjęcie odbieranych rodzajów odpadów komunalnych, w tym odpadów niebezpiecznych wysegregowanych z odpadów komunalnych typu: zużyty sprzęt elektryczny i elektroniczny, baterie, akumulatory, itp.:
 - a) miejsca odzysku bądź unieszkodliwiania odpadów powinny być zgodne z Gminnym Planem Gospodarki Odpadami dla Gminy Nowinka na lata 2008 - 2011 i Regulaminem utrzymania czystości i porządku na terenie Gminy Nowinka,
 - b) w sytuacji wyczerpania mocy przerobowych lub niemożności odbioru odpadów przez instalacje wymienione w pkt 6 lit. a, miejsca odzysku bądź unieszkodliwiania odpadów powinny być zgodne z obowiązującymi przepisami, w tym Wojewódzkim Planem Gospodarki Odpadami dla Województwa Podlaskiego;
- 7) złożyć wniosek o uzyskanie zezwolenia zgodnie z wymogami wynikającymi z ustawy o utrzymaniu czystości i porządku w gminach.

§ 3. Przedsiębiorca ubiegający się o uzyskanie zezwolenia na prowadzenie działalności w zakresie opróżniania zbiorników bezodpływowych i transportu nieczystości ciekłych z terenu Gminy Nowinka powinien spełniać poniższe wymagania:

- 1) prowadzić działalność w zakresie opróżniania zbiorników bezodpływowych i transportu nieczystości ciekłych, zgodnie z zapisem w Krajowym Rejestrze Sądowym bądź wpisem do ewidencji działalności gospodarczej przedsiębiorcy;
- 2) posiadać oznakowany tabor samochodowy spełniający wymagania obowiązujących przepisów, w tym rozporządzenia Ministra Infrastruktury z dnia 12 listopada 2002 r. w sprawie wymagań dla pojazdów asenizacyjnych (Dz. U. Nr 193, poz. 1617);
- 3) dysponować prawem do nieruchomości, stanowiącej bazę techniczną dostosowaną do mycia i dezynfekcji pojazdów, wyposażoną w:
 - a) miejsce do mycia i dezynfekcji pojazdów, z zastrzeżeniem pkt 4,
 - b) miejsce postojowe dla pojazdów samochodowych,
- 4) w przypadku braku miejsca do mycia i dezynfekcji pojazdów na terenie bazy technicznej, o której mowa w pkt 3, posiadać dokumentację potwierdzającą możliwość mycia i dezynfekcji pojazdów w miejscach do tego przeznaczonych
- 5) posiadać dokumentację potwierdzającą gotowość odbioru nieczystości ciekłych przez stację zlewną;
- 6) złożyć wniosek o uzyskanie zezwolenia zgodnie z wymogami wynikającymi z ustawy o utrzymaniu czystości i porządku w gminach.

§ 4. Traci moc Zarządzenie Nr 29/06 Wójta Gminy Nowinka z dnia 28 listopada 2006 r. w sprawie określenia wymagań, jakie powinien spełniać przedsiębiorca ubiegający się o uzyskanie

zezwolenia w zakresie odnierania odpadów komunalnych od właścicieli nieruchomości, opróżniania zbiorników bezodpływowych i transportu nieczystości ciekłych.

§ 5. Wykonanie uchwały powierza się Wójtowi Gminy Nowinka.

§ 6. Uchwała wchodzi w życie po upływie 14 dni od dnia opublikowania jej w Dzienniku Urzędowym Województwa Podlaskiego.

Przewodniczący Rady Gminy
Jerzy Kłoczko

2783

ROZSTRZYGNIĘCIE NADZORCZE WOJEWODY PODLASKIEGO

z dnia 3 grudnia 2009 r.

NK.II.BG.0911-168/09

Na podstawie art. 91 ust. 1 ustawy z dnia 8 marca 1990 r. o samorządzie gminnym (Dz. U. z 2001 r. Nr 142, poz. 1591, z 2002 r. Nr 23, poz. 220, Nr 62, poz. 558, Nr 113, poz. 984, Nr 153, poz. 1271 i Nr 214, poz. 1806, z 2003 r. Nr 80, poz. 717 i Nr 162, poz. 1568, z 2004 r. Nr 102, poz. 1055, Nr 116, poz. 1203 i Nr 167, poz. 1759, z 2005 r. Nr 172, poz. 1441 i Nr 175, poz. 1457 z 2006 r. Nr 17, poz. 128 i Nr 181, poz. 1337 oraz z 2007 r. Nr 48, poz. 327, Nr 138 poz. 974 i Nr 173 poz. 1218, z 2008 r. Nr 180, poz. 1111, Nr 223, poz. 1458, z 2009 r. Nr 52, poz. 420)

stwierdzam nieważność

uchwały Nr 153/XXVIII/09 Rady Gminy Zambrów z dnia 29 października 2009 r. w sprawie uchwalenia miejscowego planu zagospodarowania przestrzennego części obszaru gminy Zambrów dotyczącego terenów przyległych do trasy obwodnicy Zambrowa, w ciągu drogi krajowej Nr 8 – wieś Wiśniewo.

UZASADNIENIE

W dniu 29 października 2009 r. Rada Gminy Zambrów podjęła uchwałę Nr 153/XXVIII/09 w sprawie uchwalenia miejscowego planu zagospodarowania przestrzennego części obszaru gminy Zambrów dotyczącego terenów przyległych do trasy obwodnicy Zambrowa, w ciągu drogi krajowej Nr 8 – wieś Wiśniewo, która w dniu 6 listopada 2009 r. wpłynęła do organu nadzoru.

Analiza przedmiotowej uchwały wykazała, iż została ona podjęta z naruszeniem prawa, w związku z czym w dniu 18 listopada 2009 r. wszczęte zostało postępowanie nadzorcze w sprawie stwierdzenia jej nieważności.

Zakres przedmiotowy miejscowego planu zagospodarowania przestrzennego został określony w art. 15 ust. 2 i 3 ustawy z dnia 27 marca 2003 r. o planowaniu i zagospodarowaniu przestrzennym (Dz. U. Nr 80, poz. 717 z późn. zm.). Powyższe regulacje zawierają katalog ustaleń, które w planie miejscowym określa się obligatoryjnie oraz fakultatywnie, „w zależności od potrzeb”.

Zgodnie z art. 15 ust. 2 w planie miejscowym określa się obowiązkowo:

- 1) przeznaczenie terenów oraz linie rozgraniczające tereny o różnym przeznaczeniu lub różnych zasadach zagospodarowania;
- 2) zasady ochrony i kształtowania ładu przestrzennego;
- 3) zasady ochrony środowiska, przyrody i krajobrazu kulturowego;

- 4) zasady ochrony dziedzictwa kulturowego i zabytków oraz dóbr kultury współczesnej;
- 5) wymagania wynikające z potrzeb kształtowania przestrzeni publicznych;
- 6) parametry i wskaźniki kształtowania zabudowy oraz zagospodarowania terenu, w tym linie zabudowy, gabaryty obiektów i wskaźniki intensywności zabudowy;
- 7) granice i sposoby zagospodarowania terenów lub obiektów podlegających ochronie, ustalonych na podstawie odrębnych przepisów, w tym terenów górniczych, a także narażonych na niebezpieczeństwo powodzi oraz zagrożonych osuwaniem się mas ziemnych;
- 8) szczegółowe zasady i warunki scalania i podziału nieruchomości objętych planem miejscowym;
- 9) szczególne warunki zagospodarowania terenów oraz ograniczenia w ich użytkowaniu, w tym zakaz zabudowy;
- 10) zasady modernizacji, rozbudowy i budowy systemów komunikacji i infrastruktury technicznej;
- 11) sposób i termin tymczasowego zagospodarowania, urządzania i użytkowania terenów;
- 12) stawki procentowe, na podstawie których ustala się opłatę, o której mowa w art. 36 ust. 4.

Analiza przedmiotowej uchwały wykazała, iż dla obszarów planistycznych oznaczonych symbolem R ustalono w planie zakaz zabudowy (§ 14 pkt 1 uchwały), natomiast na obszarach oznaczonych symbolem RM (§ 21 uchwały) dopuszcza się nową zabudowę. W ocenie organu nadzoru są to tereny o różnych, całkowicie rozłącznych rodzajach przeznaczenia i zasadach zagospodarowania. Poza tym część granic pomiędzy obszarami planistycznymi o symbolach 2 RM i 3 RM, a terenami oznaczonymi symbolem R określono na rysunku planu jako orientacyjne.

Rozporządzenie Ministra Infrastruktury z dnia 26 sierpnia 2003 r. w sprawie wymaganego zakresu projektu miejscowego planu zagospodarowania przestrzennego (Dz. U. Nr 164, poz. 1587), w § 7 określa obligatoryjne elementy, jakie powinien zawierać projekt rysunku planu miejscowego. Wśród nich, w punkcie 7 znajdują się linie rozgraniczające tereny o różnym przeznaczeniu lub różnych zasadach zagospodarowania oraz ich oznaczenia. W żadnym natomiast przepisie, ustawodawca nie wprowadza pojęcia linie rozgraniczające orientacyjne. Takie określenie nie pozwala w jednoznaczny sposób określić, jakie są dopuszczalne sposoby użytkowania dla terenów rozgraniczonych takimi liniami. Granice między takimi terenami powinny być jednoznacznie zdefiniowane w ustaleniach planu miejscowego.

Przekazane pismem Nr Org.0920-53/09 z dnia 24 listopada 2009 r., wyjaśnienia Przewodniczącego Rady Gminy Zambrów, zdaniem organu nadzoru nie zasługują na uwzględnienie. Pan Przewodniczący wyjaśnia, iż przebieg linii rozgraniczających tereny RM i R ustalony orientacyjnie w tym przypadku stanowi podział wewnętrzny gospodarstw rolnych (na teren rolniczy i związane z nim siedlisko) i nie narusza przepisów ustawy o planowaniu i zagospodarowaniu przestrzennym.

Otóż, przyjęcie części granic między obszarami planistycznymi 2 RM, 3 RM a terenami R jako orientacyjne, a w konsekwencji odstępianie od ostatecznego przesądzenia o przebiegu tych granic w planie oznacza, że rozstrzygnięcie takie nastąpi na etapie realizacji ustaleń planu. W przedmiotowym planie brak jest jednak określenia zakresu i trybu w jakim takie rozgraniczenie funkcji może nastąpić, co w znaczący sposób utrudni realizację postanowień planu, w szczególności ustalających ochronę terenów planistycznych o symbolu R przed zabudową. Tak sformułowane ustalenia planistyczne, dopuszczające poszerzenie terenów RM kosztem terenów R, umożliwią w strefie tego poszerzenia (grunty rolne z zakazem zabudowy) lokalizację nie tylko zabudowy zagrodowej, ale także zabudowy uzupełniającej.

Skutkiem braku ścisłego określenia obszarów przeznaczonych pod zabudowę zagrodową i wprowadzenia zakazu takiej zabudowy na pozostałym obszarze terenów rolnych, będzie dopuszczalność takiej zabudowy na całym tym obszarze. Pogląd taki znajduje potwierdzenie między innymi w uchwale składu pięciu sędziów Naczelnego Sądu Administracyjnego z dnia 11 maja 1998 r. sygn. akt OPK 40/97 (ONSA z 1998 r. z. 4, poz. 111), który stwierdził, iż: „zamierzenie budowy obiektów budowlanych służących produkcji rolniczej na terenie, którego przeznaczenie w miejscowym planie zagospodarowania przestrzennego zostało ustalone jako grunty rolne, nie jest sprzeczne z tym planem w rozumieniu art. 43 ustawy z dnia 7 lipca 1994 r. o zagospodarowaniu przestrzennym (Dz. U. Nr 89, poz. 415 ze zm.), w związku z art. 10 ust. 1 pkt 8 tej ustawy, jeżeli plan nie wprowadza zakazu takiej zabudowy”.

Reasumując, stwierdzić należy, iż w świetle dokonanych ustaleń oraz analizy uchybień z uwagi na ich skutki, stwierdzenie nieważności przedmiotowych zapisów uchwały Nr 152/XXVIII/09 Rady Gminy Zambrów, jest zasadne.

Na niniejsze rozstrzygnięcie służy gminie prawo wniesienia skargi do Wojewódzkiego Sądu Administracyjnego w Białymstoku, za pośrednictwem Wojewody Podlaskiego, w terminie 30 dni od dnia doręczenia.

Z up. Wojewody Podlaskiego
Lidia Stupak
Dyrektor Wydziału Nadzoru i Kontroli

2784

DECYZJA NR OLB-4210-39(9)/2009/183/VII/ASZ PREZESA URZĘDU REGULACJI ENERGETYKI

z dnia 1 grudnia 2009 r.

w sprawie zatwierdzenia taryfy dla ciepła Zambrowskiego Ciepłownictwa i Wodociągów Spółka z ograniczoną odpowiedzialnością z siedzibą w Zambrowie

Na podstawie art. 47 ust. 1 i 2 oraz art. 23 ust. 2 pkt 2 i 3 w związku z art. 30 ust. 1 i art. 45 ustawy z dnia 10 kwietnia 1997 r. – Prawo energetyczne (Dz. U. z 2006 r. Nr 89, poz. 625, Nr 104, poz. 708, Nr 158, poz. 1123, Nr 170, poz. 1217, z 2007 r. Nr 21, poz. 124, Nr 52, poz. 343, Nr 115, poz. 790, Nr 130, poz. 905, z 2008 r. Nr 180, poz. 1112, Nr 227, poz. 1505 oraz z 2009 r. Nr 3, poz. 11, Nr 69, poz. 586, Nr 165, poz. 1316) oraz w związku z art. 104 ustawy z dnia 14 czerwca 1960 r. – Kodeks postępowania administracyjnego (Dz. U. z 2000 r. Nr 98, poz. 1071, z 2001 r. Nr 49, poz. 509, z 2002 r. Nr 113, poz. 984, Nr 153, poz. 1271 i Nr 169, poz. 1387, z 2003 r. Nr 130, poz. 1188 i Nr 170, poz. 1660, z 2004 r. Nr 162, poz. 1692, z 2005 r. Nr 64, poz. 565, Nr 78, poz. 682 i Nr 181, poz. 1524 oraz z 2008 r. Nr 229, poz. 1539),

po rozpatrzeniu wniosku,

który wpłynął do Wschodniego Oddziału Terenowego
Urzędu Regulacji Energetyki z siedzibą w Lublinie
w dniu 28 sierpnia 2009 r.

w sprawie zatwierdzenia taryfy dla ciepła

Zambrowskiego Ciepłownictwa i Wodociągów
Spółka z ograniczoną odpowiedzialnością
z siedzibą w Zambrowie,

posiadającego:

- numer w rejestrze przedsiębiorców Krajowego Rejestru Sądowego (KRS): 0000137510,
 - numer identyfikacji podatkowej (NIP): 723-11-47-416,
- zwanego w dalszej części decyzji „Przedsiębiorstwem”,

postanawiam

- 1) **zatwierdzić taryfę dla ciepła**, ustaloną przez Przedsiębiorstwo, stanowiącą załącznik do niniejszej decyzji,
- 2) ustalić okres obowiązywania w/w taryfy **do dnia 31 grudnia 2010 r.**

UZASADNIENIE

Na podstawie art. 61 § 1 Kodeksu postępowania administracyjnego, na wniosek Przedsiębiorstwa posiadającego koncesje udzielone decyzjami Prezesa Urzędu Regulacji Energetyki (zwanego dalej „Prezesem URE”): na wytwarzanie ciepła z dnia 13 sierpnia 1998 r. nr WCC/5/183/U/3/98/AK z późn. zm. oraz na przesyłanie i dystrybucję ciepła z dnia 18 sierpnia 1998 r. nr PCC/2/183/U/3/98/AK z późn. zm., w dniu 28 sierpnia 2009 r. zostało wszczęte postępowanie administracyjne w sprawie zatwierdzenia taryfy dla ciepła, ustalonej przez Przedsiębiorstwo.

Stosownie do art. 47 ust. 1 i 2 ustawy – Prawo energetyczne, przedsiębiorstwa energetyczne posiadające koncesje ustalają taryfy dla ciepła oraz proponują okres ich obowiązywania. Przedłożona taryfa podlega zatwierdzeniu przez Prezesa URE, o ile jest zgodna z zasadami i przepisami, o których mowa w art. 44-46 tej ustawy.

W trakcie postępowania administracyjnego w sprawie określonej przedmiotowym wnioskiem, w celu stwierdzenia, czy przedłożona taryfa dla ciepła została ustalona zgodnie z powyższymi przepisami, Prezes URE wzywał Przedsiębiorstwo do złożenia wyjaśnień i uzupełnień wniosku następującymi pismami:

- z dnia 16 września 2009 r. nr OLB-4210-39(2)/2009/183/VII/ASZ,
- z dnia 4 listopada 2009 r. nr OLB-4210-39(6)/2009/183/VII/ASZ.

Przedsiębiorstwo skorygowało i uzupełniło przedmiotowy wniosek, przedstawiając jednocześnie Prezesowi URE, zgodnie z § 12 ust. 2 rozporządzenia Ministra Gospodarki z dnia 9 października 2006 r. w sprawie szczegółowych zasad kształtowania i kalkulacji taryf oraz rozliczeń z tytułu zaopatrzenia w ciepło (Dz. U. z 2006 r. Nr 193, poz. 1423), zwanego w dalszej części decyzji „rozporządzeniem taryfowym”, uzasadnienie kalkulacji bazowych cen i stawek opłat następującymi pismami:

- z dnia 8 października 2009 r. (znak: L.dz. 2036/2009),
- z dnia 12 listopada 2009 r. (znak: l.dz. 2243/2009),
- z dnia 30 listopada 2009 r. (znak: L.dz. 2344/2009).

W trakcie postępowania administracyjnego, na podstawie zgromadzonej dokumentacji ustalono, że Przedsiębiorstwo opracowało taryfę zgodnie z zasadami określonymi w art. 44 i 45 ustawy – Prawo energetyczne oraz z przepisami rozporządzenia taryfowego.

Ustalone przez Przedsiębiorstwo ceny i stawki opłat skalkulowane zostały na podstawie uzasadnionych przychodów prowadzenia działalności związanej z wytwarzaniem oraz przesyłaniem i dystrybucją ciepła zaplanowanych dla pierwszego roku stosowania taryfy, określonych zgodnie z § 11 i 12 rozporządzenia taryfowego.

Okres obowiązywania taryfy ustalono zgodnie z wnioskiem Przedsiębiorstwa.

W tym stanie rzeczy orzeczono, jak w sentencji.

POUCZENIE

1. Od niniejszej decyzji przysługuje odwołanie do Sądu Okręgowego w Warszawie – Sądu Ochrony Konkurencji i Konsumentów, za pośrednictwem Prezesa URE, w terminie dwutygodniowym od dnia jej doręczenia (art. 30 ust. 2 i 3 ustawy – Prawo energetyczne oraz art. 479⁴⁶ pkt 1 i art. 479⁴⁷ § 1 Kodeksu postępowania cywilnego).
2. Odwołanie od decyzji powinno czynić zadość wymaganiom przepisanych dla pisma procesowego oraz zawierać oznaczenie zaskarżonej decyzji i wartości przedmiotu sporu, przytoczenie zarzutów, zwięzłe ich uzasadnienie, wskazanie dowodów, a także zawierać wnioski o uchylenie albo zmianę decyzji w całości lub części (art. 479⁴⁹ Kodeksu postępowania cywilnego).

Odwołanie należy przesłać na adres Urzędu Regulacji Energetyki - Wschodniego Oddziału Terenowego z siedzibą w Lublinie - ul. Garbarska 20, 20-340 Lublin.

3. Stosownie do art. 47 ust. 3 pkt 2 ustawy – Prawo energetyczne, taryfa zostanie skierowana do ogłoszenia w Dzienniku Urzędowym Województwa Podlaskiego.
4. Stosownie do art. 47 ust. 4 ustawy – Prawo energetyczne, przedsiębiorstwo energetyczne wprowadza taryfę do stosowania nie wcześniej niż po upływie 14 dni i nie później niż do 45 dnia od dnia jej opublikowania w Dzienniku Urzędowym Województwa Podlaskiego.

z upoważnienia
Prezesa Urzędu Regulacji Energetyki
Dyrektor Wschodniego Oddziału Terenowego
z siedzibą w Lublinie
Tomasz Adamczyk

Załącznik

do decyzji Nr OLB-4210-39(9)/2009/183/VII/ASZ

Prezesa Urzędu Regulacji Energetyki

z dnia 1 grudnia 2009 r.

TARYFA DLA CIEPŁA

Część I

Objaśnienia pojęć i skrótów używanych w taryfie

Użyte w taryfie pojęcia oznaczają:

- **ustawa** – ustawę z dnia 10 kwietnia 1997 r. Prawo energetyczne (Dz. U. z 2006 r. Nr 89, poz. 625, z późniejszymi zmianami);
- **rozporządzenie taryfowe** – rozporządzenie Ministra Gospodarki z dnia 9 października 2006 r. w sprawie szczegółowych zasad kształtowania i kalkulacji taryf oraz rozliczeń z tytułu zaopatrzenia w ciepło (Dz. U. z 2006 r. Nr 193, poz. 1423);
- **rozporządzenie o systemach ciepłowniczych** – rozporządzenie Ministra Gospodarki z dnia 15 stycznia 2007 roku w sprawie szczegółowych warunków funkcjonowania systemów ciepłowniczych (Dz. U. z 2007 r. Nr 16, poz. 92);
- **zamówiona moc ciepła** – ustalana przez odbiorcę lub podmiot ubiegający się o przyłączenie do sieci ciepłowniczej największą moc ciepłą, jaka w danym obiekcie wystąpi w warunkach obliczeniowych, która zgodnie z określonymi w odrębnych przepisach warunkami technicznymi oraz wymaganiami technologicznymi dla tego obiektu jest niezbędna do zapewnienia:
 - a) pokrycia strat ciepła w celu utrzymania normatywnej temperatury i wymiany powietrza w pomieszczeniach,
 - b) utrzymania normatywnej temperatury ciepłej wody w punktach czerpalnych,
 - c) prawidłowej pracy innych urządzeń lub instalacji;
- **sieć ciepłownicza** – połączone ze sobą urządzenia lub instalacje, służące do przesyłania i dystrybucji ciepła ze źródła ciepła do węzłów cieplnych;
- **węzeł cieplny** – połączone ze sobą urządzenia lub instalacje służące do zmiany rodzaju lub parametrów nośnika ciepła dostarczanego z przyłącza oraz regulacji ilości ciepła dostarczanego do instalacji odbiorczych;
- **grupowy węzeł cieplny** – węzeł cieplny obsługujący więcej niż jeden obiekt;
- **odbiorca** – każdego, kto otrzymuje lub pobiera ciepło na podstawie umowy z dostawcą;
- **dostawca** – Zambrowskie Ciepłownictwo i Wodociągi Sp. z o.o. w Zambrowie;
- **układ pomiarowo-rozliczeniowy** – dopuszczony do stosowania, zgodnie z odrębnymi przepisami, zespół urządzeń, służący do pomiaru ilości i parametrów nośnika ciepła, których wskazania stanowią podstawę do obliczania należności z tytułu dostarczania ciepła;
- **źródło ciepła** – połączone ze sobą urządzenia lub instalacje służące do wytwarzania ciepła;
- **instalacja odbiorcza** – połączone ze sobą urządzenia lub instalacje, służące do transportowania ciepła lub ciepłej wody z węzłów cieplnych lub źródeł ciepła do odbiorników ciepła lub punktów poboru ciepłej wody w obiekcie;
- **zewnętrzna instalacja odbiorcza** – odcinki instalacji odbiorczych łączące grupowy węzeł cieplny lub źródło ciepła z instalacjami odbiorczymi w obiektach, w tym w obiektach, w których zainstalowany jest grupowy węzeł cieplny lub źródło ciepła;
- **taryfa** – zbiór cen i stawek opłat oraz warunków ich stosowania, opracowany przez przedsiębiorstwo energetyczne i wprowadzany jako obowiązujący dla określonych w nim odbiorców w trybie określonym ustawą.

Część II

Zakres działalności związanej z zaopatrzeniem w ciepło

Zambrowskie Ciepłownictwo i Wodociągi Spółka z o.o. w Zambrowie prowadzi działalność gospodarczą polegającą na wytwarzaniu oraz przesyłaniu i dystrybucji ciepła.

Działalność gospodarcza prowadzona jest na podstawie koncesji udzielonych przez Prezesa Urzędu Regulacji Energetyki:

1. nr WCC/5/183/U/3/98/AK z dnia 13 sierpnia 1998 r., zmieniona decyzją nr WCC/5-ZTO/183/W/OLB/2007/WG z dnia 9 lipca 2007 r.,
2. nr PCC/2/183/U/3/98/AK z dnia 18 sierpnia 1998 r. zmieniona decyzjami:
 - nr PCC/2/S/183/U/3/99 z dnia 2 września 1999 r.
 - nr PCC/2-ZTO/183/W/OLB/2007/WG z dnia 9 lipca 2007r.

Część III

Podział odbiorców na grupy taryfowe

Potrzeby cieplne odbiorców realizowane są w zakresie:

- centralnego ogrzewania, wentylacji i ciepłej wody użytkowej.

Wyróżnia się następujące grupy taryfowe odbiorców zaopatrywanych w ciepło ze źródła ciepła należącego do dostawcy:

L.p.	Symbol grupy	Opis (charakterystyka) grupy odbiorców
1.	A	Odbiorcy pobierający ciepło bezpośrednio z sieci ciepłowniczej.
2.	B	Odbiorcy pobierający ciepło z eksploatowanych i będących własnością dostawcy grupowych węzłów cieplnych wraz z zewnętrznymi instalacjami odbiorczymi.

Część IV

Rodzaje oraz wysokość cen i stawek opłat

Ceny i stawki opłat dla grup odbiorców ciepła

L.p.	Ceny i stawki opłat	Jednostka miary	GRUPA			
			A		B	
			netto	brutto	netto	brutto
1.	Ceny za zamówioną moc cieplną	zł/MW/rok	42 979,30	52 434,75	42 979,30	52 434,75
		zł/MW/m-c	3 581,61	4 369,56	3 581,61	4 369,56
2.	Ceny ciepła	zł/GJ	22,78	27,79	22,78	27,79
3.	Ceny nośnika ciepła	zł/m ³	16,37	19,97	16,37	19,97
4.	Stawki opłat stałych za usługi przesyłowe	zł/MW/rok	7 941,80	9 689,00	17 644,25	21 525,99
		zł/MW/m-c	661,82	807,42	1 470,35	1 793,83
5.	Stawki opłat zmiennych za usługi przesyłowe	zł/GJ	3,66	4,47	8,92	10,88

Ceny i stawki opłat brutto zawierają podatek od towarów i usług VAT w wysokości 22 %.

Stawki opłat za przyłączenie do sieci ciepłowniczej

L.p.	Stawki opłat	Jednostka miary	netto
1.	Stawki opłat za przyłączenie:		
	- do sieci ciepłowniczej	zł/mb	108,26
	- do zewnętrznej instalacji odbiorczej	zł/mb	144,74

Do stawek opłat netto za przyłączenie do sieci ciepłowniczej oraz do zewnętrznej instalacji odbiorczej naliczany będzie podatek od towarów i usług VAT zgodnie z obowiązującymi przepisami.

Część V

Zasady ustalania cen i stawek opłat

Ceny i stawki opłat przedstawione w części IV dla wytwarzania oraz przesyłania i dystrybucji ciepła ustalono zgodnie z zasadami określonymi w ustawie i rozporządzeniu taryfowym.

Część VI

Warunki stosowania cen i stawek opłat

Zakres świadczonych usług dla odbiorców.

Zakres świadczonych usług dla odbiorców określony jest w umowie sprzedaży ciepła, umowie o świadczenie usług przesyłania lub dystrybucji, albo w umowie kompleksowej.

Standardy jakościowe obsługi odbiorców.

- 1) Zawarte w taryfie ceny i stawki opłat ustalono dla standardów jakościowych obsługi odbiorców, które zostały określone w Rozdziale 6 rozporządzenia o systemach ciepłowniczych.
- 2) W przypadku:
 - niedotrzymania przez strony warunków ww. umów,
 - uszkodzenia lub stwierdzenia nieprawidłowości wskazań układu pomiarowo-rozliczeniowego,
 - udzielania bonifikat,
 - nielegalnego poboru ciepła,stosuje się postanowienia określone w Rozdziale 4 rozporządzenia taryfowego.

W odniesieniu do opłat za nielegalny pobór ciepła podatek od towaru i usług VAT uwzględnia się zgodnie z obowiązującymi przepisami.

Część VII

Zasady wprowadzania zmian cen i stawek opłat

1. Dostawca wprowadzi do stosowania taryfę dla ciepła nie wcześniej niż po upływie 14 dni i nie później niż do 45 dnia od jej opublikowania w Dzienniku Urzędowym Województwa Podlaskiego.
2. Odbiorcy zostaną powiadomieni o wprowadzeniu do rozliczeń nowych cen i stawek opłat w formie pisemnej, w terminie, co najmniej na 14 dni przed ich zastosowaniem.

2785

POROZUMIENIE MIĘDZYGMINNE

zawarte w dniu 27 listopada 2009 r.

pomiędzy:

Miastem Białystok, z siedzibą w Białymstoku przy ul. Słonimskiej 1, reprezentowanym przez Prezydenta Miasta Białegostoku - Tadeusza Truskolaskiego, NIP 542-030-46-37, REGON 000515000, zwanym dalej Miastem,

a

Gminą Dobrzyniewo Duże, z siedzibą w Dobrzyniewie Dużym przy ul. Białostockiej 25, reprezentowaną przez Wójta Gminy – Zenona Szypcio, NIP 966-05-16-743, REGON 000536806, zwaną dalej Gminą.

Działając na podstawie art. 74 w związku z art. 7 ust. 1 pkt 4 ustawy z dnia 8 marca 1990 r. o samorządzie gminnym (Dz. U. z 2001 r. Nr 142, poz. 1591 ze zm.) oraz uchwał organów stanowiących Stron porozumienia, Miasto oraz Gmina ustalają, iż będą wspólnie kształtować politykę transportową dotyczącą komunikacji miejskiej jako zadania własnego gmin w zakresie lokalnego transportu zbiorowego i zawierają Porozumienie następującej treści:

§ 1. Gmina powierza, a Miasto przyjmuje do wykonywania zadania Gminy zwane dalej Usługami w zakresie prowadzenia lokalnego transportu zbiorowego, a w szczególności :

- 1) projektowanie tras autobusowych, rozkładów jazdy i dysponowanie taborem dostosowanym do występującego popytu,
- 2) organizację regularnego przewozu osób autobusami białostockiej komunikacji miejskiej na odcinkach tras linii komunikacyjnych określonych w załączniku nr 1 do niniejszego porozumienia, pomiędzy granicą administracyjną Miasta Białegostoku a przystankami końcowymi znajdującymi się na terenie Gminy,
- 3) zawieranie umów z przewoźnikami na realizację usług przewozowych,
- 4) kontrolę realizacji usług przewozowych,
- 5) kształtowanie taryfy komunikacji miejskiej,
- 6) organizację i prowadzenie dystrybucji biletów,
- 7) obsługę pasażerów,
- 8) prowadzenie kontroli biletowej i windykacji należności,
- 9) ustawianie słupków i umieszczanie informacji przystankowej.

§ 2. Miasto przejmuje prawa i obowiązki Gminy, związane z zadaniami określonym w § 1 zapewniając warunki organizacyjno-techniczne do ich realizacji zgodnie z wymogami ustawy z dnia 6 września 2001 r. o transporcie drogowym (Dz. U. z 2007 r. nr 125 poz. 874 z późn. zm.).

§ 3.1. Gmina zobowiązuje się do pokrycia kosztów związanych z wykonywaniem Usług, które odpowiadać będą iloczynowi stawki za przejazd jednego autobusu na odcinku 1 kilometra zwanej dalej “wozokilometrem” oraz uzgodnionej liczby kilometrów wykonywanych na odcinkach tras linii komunikacyjnych zaliczonych do gminnej strefy taryfowej – zwanej dalej II strefą taryfową - pomniejszonych o wpływy z biletów.

2. Wpływy z biletów zostaną wyliczone na podstawie wartości sprzedaży biletów imiennych obowiązujących na terenie Gminy oraz pozostałych biletów stanowiących przychód z II strefy taryfowej w proporcji określonej jako iloraz wpływów z biletów imiennych nabytych na

teren Gminy i sumy wpływów z biletów imiennych na II strefę ze wszystkich Gmin sąsiadujących z Miastem objętych analogicznymi porozumieniami. Wartość sprzedaży zostanie zmniejszona o koszty dystrybucji. Po wprowadzeniu biletu elektronicznego po stronie wpływów pojawiają się wszelkie przychody możliwe do zidentyfikowania jako uzyskane z tytułu obsługi tras linii objętych niniejszym Porozumieniem.

3. Stawka netto za jeden wozokm wynosi:

- 1) dla autobusów jednoczłonowych : 4,40 zł
- 2) dla autobusów przegubowych : 4,93 zł

i może ulegać zmianom w terminach i na warunkach ustalonych w umowach przewozowych zawartych przez Miasto z przewoźnikami.

4. Ryczałtowa należność Gminy za każdy miesiąc wykonywania przez Miasto Usług w roku 2010 ustala się w wysokości 4000,00 zł. (słownie złotych: cztery tysiące 00/100). Należność będzie przekazywana przez Gminę na konto: Urząd Miejski w Białymstoku, ul. Słonimska 1, Kredyt Bank S.A. Oddział w Białymstoku nr 28 1500 1344 1213 4005 0334 0000 w terminie do 15-go dnia każdego miesiąca.

5. Wysokość miesięcznego ryczałtu na kolejny rok świadczenia Usług będzie ustalana na podstawie danych za trzy pierwsze kwartały upływającego roku kalendarzowego w formie aneksu do niniejszego Porozumienia.

6. Do 15-go dnia następującego po zakończeniu każdego kwartału danego roku kalendarzowego Miasto przedstawi zestawienie kosztów wykonywania Usług i wpływów ustalonych na podstawie danych z systemu ewidencji sprzedaży biletów białostockiej komunikacji miejskiej, o których mowa w ust.1 i 2 niniejszego Porozumienia za okres od 1 stycznia do ostatniego dnia zakończonego kwartału. Tak określoną kwotę, w przypadku nadwyżki Miasto zaliczy na poczet przyszłych należności Gminy, a w przypadku deficytu Gmina prześle Miastu w terminie 30 dni od otrzymania wzmiankowanego zestawienia.

7. W przypadku wystąpienia opóźnienia w przekazywaniu płatności, Gmina zobowiązana będzie do zapłaty odsetek ustawowych naliczanych za okres opóźnienia.

8. Gmina zapewni w swoim budżecie na każdy rok środki finansowe niezbędne na realizację zadania w wysokości ustalonej według zasad przewidzianych w niniejszym Porozumieniu.

§ 4. 1. Dla zadania określonego w §1, do Rady Miejskiej Białegostoku należy ustalenie:

- 1) wysokości cen biletów i opłat za Usługi przewozowe obowiązujących na terenie Gminy,
- 2) jednolitego zakresu ulg i zwolnień z opłat za przejazdy dla całej sieci białostockiej komunikacji miejskiej,
- 3) przepisów porządkowych oraz wysokości opłat dodatkowych z tytułu przewozu osób, zwierząt i rzeczy jednolitych dla całej sieci białostockiej komunikacji miejskiej.

2. Gminie przysługuje prawo do złożenia wniosku w sprawach określonych w ust.1 pkt 1) niniejszego paragrafu.

3. Gmina opiniuje w nieprzekraczalnym terminie 30 dni projekty uchwał w sprawach określonych w ust. 1 w zakresie objętym § 1 niniejszego Porozumienia.

4. Nieprzekazanie opinii Gminy w terminie wskazanym w ust. 3 uważa się za wyrażenie opinii pozytywnej.

§ 5.1. Przebieg tras i lokalizacje przystanków na terenie Gminy wymagają wzajemnych uzgodnień pomiędzy Stronami Porozumienia.

2. Rozkłady jazdy linii komunikacyjnych obsługiwanych przez Miasto w ramach wykonywania Usług ustala i zmienia Miasto po uzyskaniu zgody Gminy lub na wniosek Gminy, uwzględniając posiadane środki finansowe, możliwości techniczne i potencjał przewozowy. Niewyrażenie przez Gminę sprzeciwu w terminie 10 dni od daty przedstawienia przez Miasto propozycji zmian uznane będzie za akceptację przedstawionych propozycji.

3. Gmina ponosi koszty zmiany zezwoleń na przewozy regularne w przypadku zmiany rozkładów jazdy linii komunikacyjnych na wniosek Gminy.

4. W wypadkach uzasadnionych szczególnymi okolicznościami (np. sytuacje kryzysowe, strajki, niekorzystne warunki atmosferyczne, awarie, blokady dróg itp.) z przyczyn niezależnych od Stron Porozumienia, Miasto może wprowadzać zmiany rozkładów jazdy i lokalizacji przystanków, zawieszać linie komunikacyjne, jak również zawiesić lub wstrzymać w całości albo w części realizację Usług objętych niniejszym Porozumieniem, bez konieczności uzyskania zgody Gminy. Decyzje podjęte w tym trybie podaje się do publicznej wiadomości w środkach masowego przekazu oraz na stronie internetowej Miasta.

5. Wprowadzanie tymczasowych zmian trasy lub przystanków, na wniosek Gminy lub z innych przyczyn zależnych od Gminy, odbywa się na koszt Gminy, w szczególności:

- 1) trasy objazdowe oraz obowiązujące na niej uzgodnione z Miastem przystanki przygotowuje Gmina na koszt własny,
- 2) poniesione przez Miasto koszty dodatkowych czynności i usług przewozowych wykonanych z powodu zmian i objazdów zobowiązana jest pokryć Gmina, na podstawie wykazu wydatków.

6. Koszty Usług wynikających z sytuacji określonej w ust. 4 i 5 podlegają każdorazowo uzgodnieniu z zainteresowaną Gminą.

7. Gmina ponosi koszty zmiany lokalizacji przystanków (w tym koszty uzgodnień i wykonania koniecznych prac):

- 1) położonych na terenie Gminy,
- 2) położonych poza terenem Gminy jeżeli zmiana następuje na wniosek Gminy.

§ 6. Gmina ponosi koszty :

- 1) utrzymania w czystości, odśnieżania oraz konserwacji nawierzchni (jezdnie, zatoki, wysepki przystankowe, chodniki) w obrębie przystanków i pętli położonych na terenie Gminy,
- 2) udostępniania na rzecz Miasta dla celów realizacji niniejszego Porozumienia przystanków i pętli położonych na terenie Gminy.

§ 7. 1. Zlokalizowane przez Miasto na terenie Gminy słupki przystankowe oraz związane z nimi elementy wyposażenia (tj. znak drogowy D-15, nazwa przystanku, tablice rozkładowe) stanowią własność Miasta.

2. Wyposażenie przystanków (np. wiata, ławki, kosze, itp.) dokonane przez Gminę stanowi jej własność i będzie przez Gminę utrzymywane, konserwowane i naprawiane na własny koszt.

3. Miasto zobowiązuje się do:

- 1) aktualizacji informacji przystankowej i umieszczenia jej na przystankach w przypadku zmiany rozkładu jazdy,

2) uzupełniania słupków przystankowych i ich wyposażenia w przypadku zniszczenia lub kradzieży.

§ 8. Wniosek Gminy wraz z niezbędną dokumentacją w sprawach określonych niniejszym Porozumieniem, podlega rozpatrzeniu przez Miasto nie później niż w terminie 14 dni od daty otrzymania wniosku. Negatywne rozpatrzenie wniosku wymaga uzasadnienia.

§ 9.1. Miasto Białystok wykonywać będzie powierzone zadanie poprzez przewoźników z którymi zawrze umowę na realizację usług przewozowych.

2. Uprawnienia Gminy wynikające z niniejszego Porozumienia wykonuje organ wykonawczy Gminy.

§ 10.1. Porozumienie zawiera się na czas nieokreślony.

2. Strona może wypowiedzieć porozumienie z zachowaniem 3 – miesięcznego okresu wypowiedzenia ze skutkiem na koniec miesiąca kalendarzowego.

§ 11. Miasto uprawnione jest do wstrzymania wykonywania Usług lub rozwiązania Porozumienia w trybie natychmiastowym i bez konieczności jego wypowiedzania, jeżeli:

- 1) Gmina opóźni się więcej niż 14 dni z zapłatą miesięcznej kwoty należności, o której mowa w § 3 i nie usprawiedliwi opóźnienia ważnymi względami,
- 2) Gmina dopuści się istotnego naruszenia postanowień Porozumienia i w udzielonym przez Miasto dodatkowym 7 dniowym terminie nie usunie skutków naruszenia i nie przywróci stanu zgodnego z postanowieniami Porozumienia.

§ 12. W sprawach nieuregulowanych w Porozumieniu odpowiednie zastosowanie mieć będą przepisy powszechnie obowiązujące, a w szczególności przepisy Kodeksu Cywilnego, prawa przewozowego oraz ustawy o transporcie drogowym.

§ 13. Zmiany porozumienia wymagają formy pisemnej, pod rygorem nieważności.

§ 14. Ewentualne spory jakie mogą wyniknąć w związku z niniejszym Porozumieniem rozstrzygane będą przez sąd właściwy dla Miasta Białegostoku.

§ 15. Porozumienie sporządzone zostało w czterech jednobrzmiących egzemplarzach, po dwa dla każdej ze stron.

§ 16. Porozumienie wchodzi w życie z dniem podpisania i podlega ogłoszeniu w Dzienniku Urzędowym Województwa Podlaskiego.

Prezydent Miasta
Tadeusz Truskolaski

Wójt
Zenon Szypcio

Załącznik

do Porozumienia międzygminnego
Prezydenta Miasta Białegostoku
z dnia 27 listopada 2009 r.

**PRZEBIEG TRAS LINII KOMUNIKACYJNYCH OBJĘTYCH POROZUMIENIEM
W SPRAWIE POWIERZENIA MIASTU BIAŁYSTOK WYKONYWANIA ZADANIA GMINY DOBRZYNIĘWO DUŻE W
ZAKRESIE LOKALNEGO TRANSPORTU ZBIOROWEGO.**

1. Linia nr 101

a) kierunek Miasto - Gmina

odcinek od granicy administracyjnej Białegostoku do przystanku nr inw. 724 Fasty/pętla;

przystanek graniczny I i II strefy taryfowej : nr inw. 719 Fasty/Giełda;

długość trasy linii w II strefie taryfowej : 2,190 km;

b) kierunek Gmina – Miasto;

odcinek od pętli nawrotowej na przystanku nr inw. 721 Fasty/mleczarnia do granicy administracyjnej Białegostoku;

przystanek graniczny II i I strefy taryfowej : nr inw. 720 Fasty/Giełda;

długość trasy linii w II strefie taryfowej : 2,383 km.

Liczba wozokilometrów realizowanych w ramach Usług

rodzaj autobusu	rozkłady		
	robocze	sobotnie	święteczne
jednoczłonowy	100,606	86,887	41,157
dwuczłonowy	0	0	0
razem	100,606	86,887	41,157

2786

POROZUMIENIE MIĘDZYGMINNE

zawarte w dniu 27 listopada 2009 r.

pomiędzy:

Miastem Białystok, z siedzibą w Białymstoku przy ul. Słonimskiej 1, reprezentowanym przez Prezydenta Miasta Białegostoku - Tadeusza Truskolaskiego, NIP 542-030-46-37, REGON 000515000, zwanym dalej Miastem,

a

Gminą Juchnowiec Kościelny, z siedzibą w Juchnowcu Kościelnym przy ul. Lipowej 10, NIP 966-05-94-401, zwaną dalej Gminą, reprezentowaną przez: Wójta Gminy Juchnowiec Kościelny – Czesława Jakubowicza.

Działając na podstawie art. 74 w związku z art. 7 ust. 1 pkt 4 ustawy z dnia 8 marca 1990 r. o samorządzie gminnym (Dz. U. z 2001 r. Nr 142, poz. 1591 ze zm.) oraz uchwał organów stanowiących Stron porozumienia, Miasto oraz Gmina ustalają, iż będą wspólnie kształtować politykę transportową dotyczącą komunikacji miejskiej jako zadania własnego gmin w zakresie lokalnego transportu zbiorowego i zawierają Porozumienie następującej treści:

§ 1. Gmina powierza, a Miasto przyjmuje do wykonywania zadania Gminy zwane dalej Usługami w zakresie prowadzenia lokalnego transportu zbiorowego, a w szczególności :

- 1) projektowanie tras autobusowych, rozkładów jazdy i dysponowanie taborem dostosowanym do występującego popytu,
- 2) organizację regularnego przewozu osób autobusami białostockiej komunikacji miejskiej na odcinkach tras linii komunikacyjnych określonych w załączniku nr 1 do niniejszego porozumienia, pomiędzy granicą administracyjną Miasta Białegostoku a przystankami końcowymi znajdującymi się na terenie Gminy,
- 3) zawieranie umów z przewoźnikami na realizację usług przewozowych,
- 4) kontrolę realizacji usług przewozowych,
- 5) kształtowanie taryfy komunikacji miejskiej,
- 6) organizację i prowadzenie dystrybucji biletów,
- 7) obsługę pasażerów,
- 8) prowadzenie kontroli biletowej i windykacji należności,
- 9) ustawianie słupków i umieszczanie informacji przystankowej.

§ 2. Miasto przejmuje prawa i obowiązki Gminy, związane z zadaniami określonym w § 1 zapewniając warunki organizacyjno-techniczne do ich realizacji zgodnie z wymogami ustawy z dnia 6 września 2001 r. o transporcie drogowym (Dz. U. z 2007 r. nr 125 poz. 874 z późn. zm.).

§ 3. 1. Gmina zobowiązuje się do pokrycia kosztów związanych z wykonywaniem Usług, które odpowiadać będą iloczynowi stawki za przejazd jednego autobusu na odcinku 1 kilometra zwanej dalej “wozokilometrem” oraz uzgodnionej liczby kilometrów wykonywanych na odcinkach tras linii komunikacyjnych zaliczonych do gminnej strefy taryfowej – zwanej dalej II strefą taryfową - pomniejszonych o wpływy z biletów.

2. Wpływy z biletów zostaną wyliczone na podstawie wartości sprzedaży biletów imiennych obowiązujących na terenie Gminy oraz pozostałych biletów stanowiących przychód z II strefy taryfowej w proporcji określonej jako iloraz wpływów z biletów imiennych nabytych na teren Gminy i sumy wpływów z biletów imiennych na II strefę ze wszystkich Gmin sąsiadujących z Miastem objętych analogicznymi porozumieniami. Wartość sprzedaży zostanie zmniejszona o koszty dystrybucji. Po wprowadzeniu biletu elektronicznego po stronie wpływów pojawią się wszelkie przychody możliwe do zidentyfikowania jako uzyskane z tytułu obsługi tras linii objętych niniejszym Porozumieniem.

3. Stawka netto za jeden wozokm wynosi :

- 1) dla autobusów jednoczłonowych : 4,40 zł
- 2) dla autobusów przegubowych : 4,93 zł

i może ulegać zmianom w terminach i na warunkach ustalonych w umowach przewozowych zawartych przez Miasto z przewoźnikami.

4. Ryczałtowa należność Gminy za każdy miesiąc wykonywania przez Miasto Usług w roku 2010 ustala się w wysokości 43000,00 zł (słownie złotych: czterdzieści trzy tysiące 00/100). Należność będzie przekazywana przez Gminę na konto: Urząd Miejski w Białymstoku, ul. Słonimska 1, Kredyt Bank S.A. Oddział w Białymstoku nr 28 1500 1344 1213 4005 0334 0000 w terminie do 15-go dnia każdego miesiąca.

5. Wysokość miesięcznego ryczałtu na kolejny rok świadczenia Usług będzie ustalana na podstawie danych za trzy pierwsze kwartały upływającego roku kalendarzowego w formie aneksu do niniejszego Porozumienia.

6. Do 15-go dnia następującego po zakończeniu każdego kwartału danego roku kalendarzowego Miasto przedstawi zestawienie kosztów wykonywania Usług i wpływów ustalonych na podstawie danych z systemu ewidencji sprzedaży biletów białostockiej komunikacji miejskiej, o których mowa w ust.1 i 2 niniejszego Porozumienia za okres od 1 stycznia do ostatniego dnia zakończonego kwartału. Tak określoną kwotę, w przypadku nadwyżki Miasto zaliczy na poczet przyszłych należności Gminy, a w przypadku deficytu Gmina przekaze Miastu w terminie 30 dni od otrzymania wzmiankowanego zestawienia.

7. W przypadku wystąpienia opóźnienia w przekazywaniu płatności, Gmina zobowiązana będzie do zapłaty odsetek ustawowych naliczanych za okres opóźnienia.

8. Gmina zapewni w swoim budżecie na każdy rok środki finansowe niezbędne na realizację zadania w wysokości ustalonej według zasad przewidzianych w niniejszym Porozumieniu.

§ 4. 1. Dla zadania określonego w §1, do Rady Miejskiej Białegostoku należy ustalenie:

- 1) wysokości cen biletów i opłat za Usługi przewozowe obowiązujących na terenie Gminy,
- 2) jednolitego zakresu ulg i zwolnień z opłat za przejazdy dla całej sieci białostockiej komunikacji miejskiej,
- 3) przepisów porządkowych oraz wysokości opłat dodatkowych z tytułu przewozu osób, zwierząt i rzeczy jednolitych dla całej sieci białostockiej komunikacji miejskiej.

2. Gminie przysługuje prawo do złożenia wniosku w sprawach określonych w ust.1 pkt 1) niniejszego paragrafu.

3. Gmina opiniuje w nieprzekraczalnym terminie 30 dni projekty uchwał w sprawach określonych w ust. 1 w zakresie objętym § 1 niniejszego Porozumienia.

4. Nieprzekazanie opinii Gminy w terminie wskazanym w ust. 3 uważa się za wyrażenie opinii pozytywnej.

§ 5.1. Przebieg tras i lokalizacje przystanków na terenie Gminy wymagają wzajemnych uzgodnień pomiędzy Stronami Porozumienia.

2. Rozkłady jazdy linii komunikacyjnych obsługiwanych przez Miasto w ramach wykonywania Usług ustala i zmienia Miasto po uzyskaniu zgody Gminy lub na wniosek Gminy, uwzględniając posiadane środki finansowe, możliwości techniczne i potencjał przewozowy. Niewyrażenie przez Gminę sprzeciwu w terminie 10 dni od daty przedstawienia przez Miasto propozycji zmian uznane będzie za akceptację przedstawionych propozycji.

3. Gmina ponosi koszty zmiany zezwoleń na przewozy regularne w przypadku zmiany rozkładów jazdy linii komunikacyjnych na wniosek Gminy.

4. W wypadkach uzasadnionych szczególnymi okolicznościami (np. sytuacje kryzysowe, strajki, niekorzystne warunki atmosferyczne, awarie, blokady dróg itp.) z przyczyn niezależnych od Stron Porozumienia, Miasto może wprowadzać zmiany rozkładów jazdy i lokalizacji przystanków, zawieszać linie komunikacyjne, jak również zawiesić lub wstrzymać w całości albo w części realizację Usług objętych niniejszym Porozumieniem, bez konieczności uzyskania zgody Gminy. Decyzje podjęte w tym trybie podaje się do publicznej wiadomości w środkach masowego przekazu oraz na stronie internetowej Miasta.

5. Wprowadzanie tymczasowych zmian trasy lub przystanków, na wniosek Gminy lub z innych przyczyn zależnych od Gminy, odbywa się na koszt Gminy, w szczególności:

- 1) trasy objazdowe oraz obowiązujące na niej uzgodnione z Miastem przystanki przygotowuje Gmina na koszt własny,
- 2) poniesione przez Miasto koszty dodatkowych czynności i usług przewozowych wykonanych z powodu zmian i objazdów zobowiązana jest pokryć Gmina, na podstawie wykazu wydatków.

6. Koszty Usług wynikających z sytuacji określonej w ust. 4 i 5 podlegają każdorazowo uzgodnieniu z zainteresowaną Gminą.

7. Gmina ponosi koszty zmiany lokalizacji przystanków (w tym koszty uzgodnień i wykonania koniecznych prac):

- 1) położonych na terenie Gminy,
- 2) położonych poza terenem Gminy jeżeli zmiana następuje na wniosek Gminy.

§ 6. Gmina ponosi koszty:

- 1) utrzymania w czystości, odśnieżania oraz konserwacji nawierzchni (jezdnie, zatoki, wysepki przystankowe, chodniki) w obrębie przystanków i pętli położonych na terenie Gminy,
- 2) udostępniania na rzecz Miasta dla celów realizacji niniejszego Porozumienia przystanków i pętli położonych na terenie Gminy.

§ 7.1. Zlokalizowane przez Miasto na terenie Gminy słupki przystankowe oraz związane z nimi elementy wyposażenia (tj. znak drogowy D-15, nazwa przystanku, tablice rozkładowe) stanowią własność Miasta.

2. Wyposażenie przystanków (np. wiata, ławki, kosze, itp.) dokonane przez Gminę stanowi jej własność i będzie przez Gminę utrzymywane, konserwowane i naprawiane na własny koszt.

3. Miasto zobowiązuje się do:

- 1) aktualizacji informacji przystankowej i umieszczenia jej na przystankach w przypadku zmiany rozkładu jazdy,
- 2) uzupełniania słupków przystankowych i ich wyposażenia w przypadku zniszczenia lub kradzieży.

§ 8. Wniosek Gminy wraz z niezbędną dokumentacją w sprawach określonych niniejszym Porozumieniem, podlega rozpatrzeniu przez Miasto nie później niż w terminie 14 dni od daty otrzymania wniosku. Negatywne rozpatrzenie wniosku wymaga uzasadnienia.

§ 9.1. Miasto Białystok wykonywać będzie powierzone zadanie poprzez przewoźników z którymi zawrze umowę na realizację usług przewozowych.

2. Uprawnienia Gminy wynikające z niniejszego Porozumienia wykonuje organ wykonawczy Gminy.

§ 10.1. Porozumienie zawiera się na czas nieokreślony.

2. Strona może wypowiedzieć porozumienie z zachowaniem 3 – miesięcznego okresu wypowiedzenia ze skutkiem na koniec miesiąca kalendarzowego.

§ 11. Miasto uprawnione jest do wstrzymania wykonywania Usług lub rozwiązania Porozumienia w trybie natychmiastowym i bez konieczności jego wypowiedzania, jeżeli:

- 1) Gmina opóźni się więcej niż 14 dni z zapłatą miesięcznej kwoty należności, o której mowa w § 3 i nie usprawiedliwi opóźnienia ważnymi względami,
- 2) Gmina dopuści się istotnego naruszenia postanowień Porozumienia i w udzielonym przez Miasto dodatkowym 7 dniowym terminie nie usunie skutków naruszenia i nie przywróci stanu zgodnego z postanowieniami Porozumienia.

§ 12. W sprawach nieuregulowanych w Porozumieniu odpowiednie zastosowanie mieć będą przepisy powszechnie obowiązujące, a w szczególności przepisy Kodeksu Cywilnego, prawa przewozowego oraz ustawy o transporcie drogowym.

§ 13. Zmiany porozumienia wymagają formy pisemnej, pod rygorem nieważności.

§ 14. Ewentualne spory jakie mogą wynikać w związku z niniejszym Porozumieniem rozstrzygane będą przez sąd właściwy dla Miasta Białegostoku.

§ 15. Porozumienie sporządzone zostało w czterech jednobrzmiących egzemplarzach, po dwa dla każdej ze stron.

§ 16. Porozumienie wchodzi w życie z dniem podpisania i podlega ogłoszeniu w Dzienniku Urzędowym Województwa Podlaskiego.

Prezydent Miasta
Tadeusz Truskolaski

Wójt
Czesław Jakubowicz

Załącznik

do Porozumienia międzygminnego
Prezydenta Miasta Białegostoku
z dnia 27 listopada 2009 r.

**PRZEBIEG TRAS LINII KOMUNIKACYJNYCH OBJĘTYCH POROZUMIENIEM
W SPRAWIE POWIERZENIA MIASTU BIAŁYSTOK WYKONYWANIA ZADANIA GMINY JUCHNOWIEC
KOŚCIELNY W ZAKRESIE LOKALNEGO TRANSPORTU ZBIOROWEGO.**

1. Linia nr 7

a) kierunek Miasto - Gmina

odcinek od granicy administracyjnej Białegostoku do przystanku nr inw. 802 Olmonty;

przystanek graniczny I i II strefy taryfowej : nr inw. 800 Wiosenna;

długość trasy linii w II strefie taryfowej: 3,133 km

b) kierunek Gmina – Miasto

odcinek od pętli nawrotowej na przystanku nr inw. 802 Olmonty do granicy administracyjnej Białegostoku;

przystanek graniczny II i I strefy taryfowej : nr inw. 75 Stadion Miejski;

długość trasy linii w II strefie taryfowej : 2,836 km.

Liczba wozokilometrów realizowanych w ramach Usług

rodzaj autobusu	rozkłady		
	robocze	sobotnie	święteczne
jednoczłonowy	41,783	23,876	23,876
dwuczłonowy	0	0	0
razem	41,783	23,876	23,876

2. Linia nr 10

a) kierunek Miasto-Gmina

odcinek od granicy administracyjnej Białegostoku do przystanku nr inw. 756 Księżyno/pętla;

przystanek graniczny I i II strefy taryfowej: nr inw. 742 Kleosin/Reymonta;

długość trasy linii w II strefie taryfowej : 2,079 km

b) kierunek Gmina – Miasto

odcinek od pętli nawrotowej na przystanku nr inw. 751Księżyno/Vega do granicy administracyjnej Białegostoku;

przystanek graniczny II i I strefy taryfowej: nr inw. 743 Kleosin;

długość trasy linii w II strefie taryfowej: 2,070 km.

Liczba wozokilometrów realizowanych w ramach Usług

rodzaj autobusu	rozkłady		
	robocze	sobotnie	święteczne
jednoczłonowy	12,447	8,298	0
dwuczłonowy	78,831	41,490	24,894
razem	91,278	49,788	24,894

3. Linia nr 104

a) kierunek Miasto-Gmina

odcinek od granicy administracyjnej Białegostoku do przystanku:

- nr inw. 835 Juchnowiec;
- nr inw. 837 Biele;

przystanek graniczny I i II strefy taryfowej : nr inw. 815 Firma CHM;

długość trasy linii w II strefie taryfowej:

- 5,003 km;
- 8,155 km;

b) kierunek Gmina – Miasto

odcinek od pętli nawrotowej na przystanku:

- nr inw. 826 Juchnowiec;
- nr inw. 838 Biele;

do granicy administracyjnej Białegostoku;

przystanek graniczny II i I strefy taryfowej : nr inw. 817 Firma CHM;

długość trasy linii w II strefie taryfowej:

- 4,982 km;
- 8,286 km.

Liczba wozokilometrów realizowanych w ramach Usług

rodzaj autobusu	rozkłady		
	robocze	sobotnie	święteczne
jednoczłonowy	261,333	158,556	155,027
dwuczłonowy	0	0	0
razem	261,333	158,556	155,027

2787

POROZUMIENIE MIĘDZYGMINNE

zawarte w dniu 27 listopada 2009 r.

pomiędzy:

Miastem Białystok, z siedzibą w Białymstoku przy ul. Słonimskiej 1, reprezentowanym przez Prezydenta Miasta Białegostoku - Tadeusza Truskolaskiego, NIP 542-030-46-37, REGON 000515000, zwanym dalej Miastem,

a

Gminą Supraśl, z siedzibą w Supraślu przy ul. Józefa Piłsudskiego 58, reprezentowaną przez Burmistrza Supraśla – Wiktora Grygientz, NIP 542-030-43-18, zwaną dalej Gminą.

Działając na podstawie art. 74 w związku z art. 7 ust. 1 pkt 4 ustawy z dnia 8 marca 1990 r. o samorządzie gminnym (Dz. U. z 2001 r. Nr 142, poz. 1591 ze zm.) oraz uchwał organów stanowiących Stron porozumienia, Miasto oraz Gmina ustalają, iż będą wspólnie kształtować politykę transportową dotyczącą komunikacji miejskiej jako zadania własnego gmin w zakresie lokalnego transportu zbiorowego i zawierają Porozumienie następującej treści:

§ 1. Gmina powierza, a Miasto przyjmuje do wykonywania zadania Gminy zwane dalej Usługami w zakresie prowadzenia lokalnego transportu zbiorowego, a w szczególności :

- 1) projektowanie tras autobusowych, rozkładów jazdy i dysponowanie taborem dostosowanym do występującego popytu,
- 2) organizację regularnego przewozu osób autobusami białostockiej komunikacji miejskiej na odcinkach tras linii komunikacyjnych określonych w załączniku nr 1 do niniejszego porozumienia, pomiędzy granicą administracyjną Miasta Białegostoku a przystankami końcowymi znajdującymi się na terenie Gminy,
- 3) zawieranie umów z przewoźnikami na realizację usług przewozowych,
- 4) kontrolę realizacji usług przewozowych,
- 5) kształtowanie taryfy komunikacji miejskiej,
- 6) organizację i prowadzenie dystrybucji biletów,
- 7) obsługę pasażerów,
- 8) prowadzenie kontroli biletowej i windykacji należności,
- 9) ustawianie słupków i umieszczanie informacji przystankowej.

§ 2. Miasto przejmuje prawa i obowiązki Gminy, związane z zadaniami określonym w § 1 zapewniając warunki organizacyjno-techniczne do ich realizacji zgodnie z wymogami ustawy z dnia 6 września 2001 r. o transporcie drogowym (Dz. U. z 2007 r. nr 125 poz. 874 z późn. zm.).

§ 3.1. Gmina zobowiązuje się do pokrycia kosztów związanych z wykonywaniem Usług, które odpowiadać będą iloczynowi stawki za przejazd jednego autobusu na odcinku 1 kilometra zwanej dalej “wozokilometrem” oraz uzgodnionej liczby kilometrów wykonywanych na odcinkach tras linii komunikacyjnych zaliczonych do gminnej strefy taryfowej – zwanej dalej II strefą taryfową - pomniejszonych o wpływy z biletów.

2. Wpływy z biletów zostaną wyliczone na podstawie wartości sprzedaży biletów imiennych obowiązujących na terenie Gminy oraz pozostałych biletów stanowiących przychód z II strefy taryfowej w proporcji określonej jako iloraz wpływów z biletów imiennych nabytych na teren Gminy i sumy wpływów z biletów imiennych na II strefę ze wszystkich Gmin sąsiadujących z Miastem objętych analogicznymi porozumieniami. Wartość sprzedaży zostanie zmniejszona o koszty dystrybucji. Po wprowadzeniu biletu elektronicznego po stronie wpływów pojawią się wszelkie przychody możliwe do zidentyfikowania jako uzyskane z tytułu obsługi tras linii objętych niniejszym Porozumieniem.

3. Stawka netto za jeden wozokm wynosi:

- 1) dla autobusów jednoczłonowych : 4,40 zł
- 2) dla autobusów przegubowych : 4,93 zł

i może ulegać zmianom w terminach i na warunkach ustalonych w umowach przewozowych zawartych przez Miasto z przewoźnikami.

4. Ryczałtowa należność Gminy za każdy miesiąc wykonywania przez Miasto Usług w roku 2010 ustala się w wysokości 60000,00 zł. (słownie złotych: sześćdziesiąt tysięcy 00/100). Należność będzie przekazywana przez Gminę na konto: Urząd Miejski w Białymstoku, ul. Słonimska 1, Kredyt Bank S.A. Oddział w Białymstoku nr 28 1500 1344 1213 4005 0334 0000 w terminie do 15-go dnia każdego miesiąca.

5. Wysokość miesięcznego ryczałtu na kolejny rok świadczenia Usług będzie ustalana na podstawie danych za trzy pierwsze kwartały upływającego roku kalendarzowego w formie aneksu do niniejszego Porozumienia.

6. Do 15-go dnia następującego po zakończeniu każdego kwartału danego roku kalendarzowego Miasto przedstawi zestawienie kosztów wykonywania Usług i wpływów ustalonych na podstawie danych z systemu ewidencji sprzedaży biletów białostockiej komunikacji miejskiej, o których mowa w ust.1 i 2 niniejszego Porozumienia za okres od 1 stycznia do ostatniego dnia zakończonego kwartału. Tak określoną kwotę, w przypadku nadwyżki Miasto zaliczy na poczet przyszłych należności Gminy, a w przypadku deficytu Gmina przekaże Miastu w terminie 30 dni od otrzymania wzmiankowanego zestawienia.

7. W przypadku wystąpienia opóźnienia w przekazywaniu płatności, Gmina zobowiązana będzie do zapłaty odsetek ustawowych naliczanych za okres opóźnienia.

8. Gmina zapewni w swoim budżecie na każdy rok środki finansowe niezbędne na realizację zadania w wysokości ustalonej według zasad przewidzianych w niniejszym Porozumieniu.

§ 4.1. Dla zadania określonego w §1, do Rady Miejskiej Białegostoku należy ustalenie:

- 1) wysokości cen biletów i opłat za Usługi przewozowe obowiązujących na terenie Gminy,
- 2) jednolitego zakresu ulg i zwolnień z opłat za przejazdy dla całej sieci białostockiej komunikacji miejskiej,
- 3) przepisów porządkowych oraz wysokości opłat dodatkowych z tytułu przewozu osób, zwierząt i rzeczy jednolitych dla całej sieci białostockiej komunikacji miejskiej.

2. Gminie przysługuje prawo do złożenia wniosku w sprawach określonych w ust.1 pkt 1) niniejszego paragrafu.

3. Gmina opiniuje w nieprzekraczalnym terminie 30 dni projekty uchwał w sprawach określonych w ust. 1 w zakresie objętym § 1 niniejszego Porozumienia.

4. Nieprzekazanie opinii Gminy w terminie wskazanym w ust. 3 uważa się za wyrażenie opinii pozytywnej.

§ 5.1. Przebieg tras i lokalizacje przystanków na terenie Gminy wymagają wzajemnych uzgodnień pomiędzy Stronami Porozumienia.

2. Rozkłady jazdy linii komunikacyjnych obsługiwanych przez Miasto w ramach wykonywania Usług ustala i zmienia Miasto po uzyskaniu zgody Gminy lub na wniosek Gminy, uwzględniając posiadane środki finansowe, możliwości techniczne i potencjał przewozowy. Niewyrażenie przez Gminę sprzeciwu w terminie 10 dni od daty przedstawienia przez Miasto propozycji zmian uznane będzie za akceptację przedstawionych propozycji.

3. Gmina ponosi koszty zmiany zezwoleń na przewozy regularne w przypadku zmiany rozkładów jazdy linii komunikacyjnych na wniosek Gminy.

4. W wypadkach uzasadnionych szczególnymi okolicznościami (np. sytuacje kryzysowe, strajki, niekorzystne warunki atmosferyczne, awarie, blokady dróg itp.) z przyczyn niezależnych od Stron Porozumienia, Miasto może wprowadzać zmiany rozkładów jazdy i lokalizacji przystanków, zawieszać linie komunikacyjne, jak również zawiesić lub wstrzymać w całości albo w części realizację Usług objętych niniejszym Porozumieniem, bez konieczności uzyskania zgody Gminy. Decyzje podjęte w tym trybie podaje się do publicznej wiadomości w środkach masowego przekazu oraz na stronie internetowej Miasta.

5. Wprowadzanie tymczasowych zmian trasy lub przystanków, na wniosek Gminy lub z innych przyczyn zależnych od Gminy, odbywa się na koszt Gminy, w szczególności:

- 1) trasy objazdowe oraz obowiązujące na niej uzgodnione z Miastem przystanki przygotowuje Gmina na koszt własny,
- 2) poniesione przez Miasto koszty dodatkowych czynności i usług przewozowych wykonanych z powodu zmian i objazdów zobowiązana jest pokryć Gmina, na podstawie wykazu wydatków.

6. Koszty Usług wynikających z sytuacji określonej w ust. 4 i 5 podlegają każdorazowo uzgodnieniu z zainteresowaną Gminą.

7. Gmina ponosi koszty zmiany lokalizacji przystanków (w tym koszty uzgodnień i wykonania koniecznych prac):

- 1) położonych na terenie Gminy,
- 2) położonych poza terenem Gminy jeżeli zmiana następuje na wniosek Gminy.

§ 6. Gmina ponosi koszty :

- 1) utrzymania w czystości, odśnieżania oraz konserwacji nawierzchni (jezdnie, zatoki, wysepki przystankowe, chodniki) w obrębie przystanków i pętli położonych na terenie Gminy,
- 2) udostępniania na rzecz Miasta dla celów realizacji niniejszego Porozumienia przystanków i pętli położonych na terenie Gminy.

§ 7.1. Zlokalizowane przez Miasto na terenie Gminy słupki przystankowe oraz związane z nimi elementy wyposażenia (tj. znak drogowy D-15, nazwa przystanku, tablice rozkładowe) stanowią własność Miasta.

2. Wyposażenie przystanków (np. wiata, ławki, kosze, itp.) dokonane przez Gminę stanowi jej własność i będzie przez Gminę utrzymywane, konserwowane i naprawiane na własny koszt.

3. Miasto zobowiązuje się do:

- 1) aktualizacji informacji przystankowej i umieszczenia jej na przystankach w przypadku zmiany rozkładu jazdy,
- 2) uzupełniania słupków przystankowych i ich wyposażenia w przypadku zniszczenia lub kradzieży.

§ 8. Wniosek Gminy wraz z niezbędną dokumentacją w sprawach określonych niniejszym Porozumieniem, podlega rozpatrzeniu przez Miasto nie później niż w terminie 14 dni od daty otrzymania wniosku. Negatywne rozpatrzenie wniosku wymaga uzasadnienia.

§ 9.1. Miasto Białystok wykonywać będzie powierzone zadanie poprzez przewoźników z którymi zawrze umowę na realizację usług przewozowych.

2. Uprawnienia Gminy wynikające z niniejszego Porozumienia wykonuje organ wykonawczy Gminy.

§ 10. 1. Porozumienie zawiera się na czas nieokreślony.

2. Strona może wypowiedzieć porozumienie z zachowaniem 3 – miesięcznego okresu wypowiedzenia ze skutkiem na koniec miesiąca kalendarzowego.

§ 11. Miasto uprawnione jest do wstrzymania wykonywania Usług lub rozwiązania Porozumienia w trybie natychmiastowym i bez konieczności jego wypowiedzenia, jeżeli:

- 1) Gmina opóźni się więcej niż 14 dni z zapłatą miesięcznej kwoty należności, o której mowa w § 3 i nie usprawiedliwi opóźnienia ważnymi względami,
- 2) Gmina dopuści się istotnego naruszenia postanowień Porozumienia i w udzielonym przez Miasto dodatkowym 7 dniowym terminie nie usunie skutków naruszenia i nie przywróci stanu zgodnego z postanowieniami Porozumienia.

§ 12. W sprawach nieuregulowanych w Porozumieniu odpowiednie zastosowanie mieć będą przepisy powszechnie obowiązujące, a w szczególności przepisy Kodeksu Cywilnego, prawa przewozowego oraz ustawy o transporcie drogowym.

§ 13. Zmiany porozumienia wymagają formy pisemnej, pod rygorem nieważności.

§ 14. Ewentualne spory jakie mogą wynikać w związku z niniejszym Porozumieniem rozstrzygane będą przez sąd właściwy dla Miasta Białegostoku.

§ 15. Porozumienie sporządzone zostało w czterech jednobrzmiących egzemplarzach, po dwa dla każdej ze stron.

§ 16. Porozumienie wchodzi w życie z dniem podpisania i podlega ogłoszeniu w Dzienniku Urzędowym Województwa Podlaskiego.

Prezydent Miasta
Tadeusz Truskolaski

Wójt
Wiktor Grygiencz

Załącznik

do Porozumienia międzygminnego
Prezydenta Miasta Białegostoku
z dnia 27 listopada 2009 r.

**PRZEBIEG TRAS LINII KOMUNIKACYJNYCH OBJĘTYCH POROZUMIENIEM W SPRAWIE POWIERZENIA
MIASTU BIAŁYSTOK WYKONYWANIA ZADANIA GMINY SUPRAŚL W ZAKRESIE LOKALNEGO TRANSPORTU
ZBIOROWEGO.**

1. Linia nr 3

a) kierunek Miasto - Gmina

odcinek od granicy administracyjnej Białegostoku do przystanku nr inw. 409 Ogrodniczki/pętla;

przystanek graniczny I i II strefy taryfowej : nr inw. 405 Ogródki Działkowe;

długość trasy linii w II strefie taryfowej: 1,949 km (tylko na terenie gminy Supraśl);

b) kierunek Gmina – Miasto

odcinek od pętli nawrotowej na przystanku nr inw. 410 Ogrodniczki do granicy administracyjnej Białegostoku;

przystanek graniczny II i I strefy taryfowej : nr inw. 414 Ogródki Działkowe;

długość trasy linii w II strefie taryfowej: 2,110 km. (tylko na terenie gminy Supraśl).

Liczba wozokilometrów realizowanych w ramach Usług

rodzaj autobusu	rozkłady		
	robocze	sobotnie	święteczne
jednoczłonowy	24,354	16,236	12,177
dwuczłonowy	20,295	4,059	4,059
razem	44,649	20,295	16,236

2. Linia nr 13

a) kierunek Miasto-Gmina

odcinek od granicy administracyjnej Białegostoku do przystanku nr inw. 876 Ciasne;

przystanek graniczny I i II strefy taryfowej : nr inw. 197 Szklarnia;

długość trasy linii w II strefie taryfowej : 9,069 km

b) kierunek Gmina – Miasto

odcinek od pętli nawrotowej na przystanku nr inw. 876 Ciasne do granicy administracyjnej Białegostoku;

przystanek graniczny II i I strefy taryfowej : nr inw. 197 Szklarnia;

długość trasy linii w II strefie taryfowej : 9,460 km.

Liczba wozokilometrów realizowanych w ramach Usług

rodzaj autobusu	rozkłady		
	robocze	sobotnie	święteczne
jednoczłonowy	148,232	79,565	79,565
dwuczłonowy	0	0	0
razem	148,232	79,565	79,565

3. Linia nr 14

a) kierunek Miasto-Gmina

odcinek od granicy administracyjnej Białegostoku do przystanku:

- nr inw. 798 Grabówka/Kościół;
- nr inw. 758 Grabówka/Pomnik;

przystanek graniczny I i II strefy taryfowej : nr inw. 711 Zaścianki/Cerkiew;

długość trasy linii w II strefie taryfowej:

- 2,420 km;
- 3,020 km;

b) kierunek Gmina – Miasto

odcinek od pętli nawrotowej na przystanku:

- nr inw. 790 Grabówka/Kościół;
- nr inw. 759 Grabówka/Pomnik;

do granicy administracyjnej Białegostoku;

przystanek graniczny II i I strefy taryfowej : nr inw. 716 Zaścianki/Cerkiew;

długość trasy linii w II strefie taryfowej:

- 2,570 km;
- 3,290 km.

Liczba wozokilometrów realizowanych w ramach Usług

rodzaj autobusu	rozkłady		
	robocze	sobotnie	święteczne
jednoczłonowy	143,680	178,610	182,570
dwuczłonowy	132,670	0	0
razem	276,350	178,610	182,570

4. Linia nr 105

a) kierunek Miasto-Gmina

odcinek od granicy administracyjnej Białegostoku do przystanku nr inw. 761 Sobolewo;

przystanek graniczny I i II strefy taryfowej : nr inw. 794 Kol. Grabówka/Myśliwska;

długość trasy linii w II strefie taryfowej : 5,667 km;

b) kierunek Gmina – Miasto

odcinek od pętli nawrotowej na przystanku nr inw. 761 Sobolewo do granicy administracyjnej Białegostoku;

przystanek graniczny II i I strefy taryfowej : nr inw. 793 Kol. Grabówka/Dębowa;

długość trasy linii w II strefie taryfowej : 5,731km.

Liczba wozokilometrów realizowanych w ramach Usług

rodzaj autobusu	rozkłady		
	robocze	sobotnie	święteczne
jednoczłonowy	227,960	216,562	170,970
dwuczłonowy	102,582	0	0
razem	330,542	216,562	170,970

2788

POROZUMIENIE MIĘDZYGMINNE

zawarte w dniu 27 listopada 2009 r.

pomiędzy:

Miastem Białystok, z siedzibą w Białymstoku przy ul. Słonimskiej 1, reprezentowanym przez Prezydenta Miasta Białegostoku - Tadeusza Truskolaskiego, NIP 542-030-46-37, REGON 000515000, zwanym dalej Miastem,

a

Gminą Wasilków, z siedzibą w Wasilkowie przy ul. Białostockiej 7, NIP 542-000-55-50, REGON 000530726, zwaną dalej Gminą, reprezentowaną przez: Burmistrza Wasilkowa – Antoniego Pełkowskiego.

Działając na podstawie art. 74 w związku z art. 7 ust. 1 pkt 4 ustawy z dnia 8 marca 1990 r. o samorządzie gminnym (Dz. U. z 2001 r. Nr 142, poz. 1591 ze zm.) oraz uchwał organów stanowiących Stron porozumienia, Miasto oraz Gmina ustalają, iż będą wspólnie kształtować politykę transportową dotyczącą komunikacji miejskiej jako zadania własnego gmin w zakresie lokalnego transportu zbiorowego i zawierają Porozumienie następującej treści:

§ 1. Gmina powierza, a Miasto przyjmuje do wykonywania zadania Gminy zwane dalej Usługami w zakresie prowadzenia lokalnego transportu zbiorowego, a w szczególności :

1) projektowanie tras autobusowych, rozkładów jazdy i dysponowanie taborem dostosowanym do występującego popytu,

- 2) organizację regularnego przewozu osób autobusami białostockiej komunikacji miejskiej na odcinkach tras linii komunikacyjnych określonych w załączniku nr 1 do niniejszego porozumienia, pomiędzy granicą administracyjną Miasta Białegostoku a przystankami końcowymi znajdującymi się na terenie Gminy,
- 3) zawieranie umów z przewoźnikami na realizację usług przewozowych,
- 4) kontrolę realizacji usług przewozowych,
- 5) kształtowanie taryfy komunikacji miejskiej,
- 6) organizację i prowadzenie dystrybucji biletów,
- 7) obsługę pasażerów,
- 8) prowadzenie kontroli biletowej i windykacji należności,
- 9) ustawianie słupków i umieszczanie informacji przystankowej.

§ 2. Miasto przejmuje prawa i obowiązki Gminy, związane z zadaniami określonym w § 1 zapewniając warunki organizacyjno-techniczne do ich realizacji zgodnie z wymogami ustawy z dnia 6 września 2001 r. o transporcie drogowym (Dz. U. z 2007 r. nr 125 poz. 874 z późn. zm.).

§ 3.1. Gmina zobowiązuje się do pokrycia kosztów związanych z wykonywaniem Usług, które odpowiadać będą iloczynowi stawki za przejazd jednego autobusu na odcinku 1 kilometra zwanej dalej "wozokilometrem" oraz uzgodnionej liczby kilometrów wykonywanych na odcinkach tras linii komunikacyjnych zaliczonych do gminnej strefy taryfowej – zwanej dalej II strefą taryfową - pomniejszonych o wpływy z biletów.

2. Wpływy z biletów zostaną wyliczone na podstawie wartości sprzedaży biletów imiennych obowiązujących na terenie Gminy oraz pozostałych biletów stanowiących przychód z II strefy taryfowej w proporcji określonej jako iloraz wpływów z biletów imiennych nabytych na teren Gminy i sumy wpływów z biletów imiennych na II strefę ze wszystkich Gmin sąsiadujących z Miastem objętych analogicznymi porozumieniami. Wartość sprzedaży zostanie zmniejszona o koszty dystrybucji. Po wprowadzeniu biletu elektronicznego po stronie wpływów pojawią się wszelkie przychody możliwe do zidentyfikowania jako uzyskane z tytułu obsługi tras linii objętych niniejszym Porozumieniem.

3. Stawka netto za jeden wozokm wynosi:

- 1) dla autobusów jednoczłonowych : 4,40 zł
- 2) dla autobusów przegubowych : 4,93 zł

i może ulegać zmianom w terminach i na warunkach ustalonych w umowach przewozowych zawartych przez Miasto z przewoźnikami.

4. Ryczałtowa należność Gminy za każdy miesiąc wykonywania przez Miasto Usług w roku 2010 ustala się w wysokości 21000,00 zł. (słownie złotych: dwadzieścia jeden tysięcy 00/100). Należność będzie przekazywana przez Gminę na konto: Urząd Miejski w Białymstoku, ul. Słonimska 1, Kredyt Bank S.A. Oddział w Białymstoku nr 28 1500 1344 1213 4005 0334 0000 w terminie do 15-go dnia każdego miesiąca.

5. Wysokość miesięcznego ryczałtu na kolejny rok świadczenia Usług będzie ustalana na podstawie danych za trzy pierwsze kwartały upływającego roku kalendarzowego w formie aneksu do niniejszego Porozumienia.

6. Do 15-go dnia następującego po zakończeniu każdego kwartału danego roku kalendarzowego Miasto przedstawi zestawienie kosztów wykonywania Usług i wpływów ustalonych na podstawie danych z systemu ewidencji sprzedaży biletów białostockiej komunikacji miejskiej, o których mowa w ust.1 i 2 niniejszego Porozumienia za okres od 1 stycznia do ostatniego dnia zakończonego kwartału. Tak określoną kwotę, w przypadku nadwyżki Miasto zaliczy na poczet przyszłych należności Gminy, a w przypadku deficytu Gmina przekaże Miastu w terminie 30 dni od otrzymania wzmiankowanego zestawienia.

7. W przypadku wystąpienia opóźnienia w przekazywaniu płatności, Gmina zobowiązana będzie do zapłaty odsetek ustawowych naliczanych za okres opóźnienia.

8. Gmina zapewni w swoim budżecie na każdy rok środki finansowe niezbędne na realizację zadania w wysokości ustalonej według zasad przewidzianych w niniejszym Porozumieniu.

§ 4.1. Dla zadania określonego w §1, do Rady Miejskiej Białegostoku należy ustalać:

- 1) wysokości cen biletów i opłat za Usługi przewozowe obowiązujących na terenie Gminy,
- 2) jednolitego zakresu ulg i zwolnień z opłat za przejazdy dla całej sieci białostockiej komunikacji miejskiej,
- 3) przepisów porządkowych oraz wysokości opłat dodatkowych z tytułu przewozu osób, zwierząt i rzeczy jednolitych dla całej sieci białostockiej komunikacji miejskiej.

2. Gminie przysługuje prawo do złożenia wniosku w sprawach określonych w ust.1 pkt 1) niniejszego paragrafu.

3. Gmina opiniuje w nieprzekraczalnym terminie 30 dni projekty uchwał w sprawach określonych w ust. 1 w zakresie objętym § 1 niniejszego Porozumienia.

4. Nieprzekazanie opinii Gminy w terminie wskazanym w ust. 3 uważa się za wyrażenie opinii pozytywnej.

§ 5.1. Przebieg tras i lokalizacje przystanków na terenie Gminy wymagają wzajemnych uzgodnień pomiędzy Stronami Porozumienia.

2. Rozkłady jazdy linii komunikacyjnych obsługiwanych przez Miasto w ramach wykonywania Usług ustala i zmienia Miasto po uzyskaniu zgody Gminy lub na wniosek Gminy, uwzględniając posiadane środki finansowe, możliwości techniczne i potencjał przewozowy. Niewyrażenie przez Gminę sprzeciwu w terminie 10 dni od daty przedstawienia przez Miasto propozycji zmian uznane będzie za akceptację przedstawionych propozycji.

3. Gmina ponosi koszty zmiany zezwoleń na przewozy regularne w przypadku zmiany rozkładów jazdy linii komunikacyjnych na wniosek Gminy.

4. W wypadkach uzasadnionych szczególnymi okolicznościami (np. sytuacje kryzysowe, strajki, niekorzystne warunki atmosferyczne, awarie, blokady dróg itp.) z przyczyn niezależnych od Stron Porozumienia, Miasto może wprowadzać zmiany rozkładów jazdy i lokalizacji przystanków, zawieszać linie komunikacyjne, jak również zawiesić lub wstrzymać w całości albo w części realizację Usług objętych niniejszym Porozumieniem, bez konieczności uzyskania zgody Gminy. Decyzje podjęte w tym trybie podaje się do publicznej wiadomości w środkach masowego przekazu oraz na stronie internetowej Miasta.

5. Wprowadzanie tymczasowych zmian trasy lub przystanków, na wniosek Gminy lub z innych przyczyn zależnych od Gminy, odbywa się na koszt Gminy, w szczególności:

- 1) trasy objazdowe oraz obowiązujące na niej uzgodnione z Miastem przystanki przygotowuje Gmina na koszt własny,
- 2) poniesione przez Miasto koszty dodatkowych czynności i usług przewozowych wykonanych z powodu zmian i objazdów zobowiązana jest pokryć Gmina, na podstawie wykazu wydatków.

6. Koszty Usług wynikających z sytuacji określonej w ust. 4 i 5 podlegają każdorazowo uzgodnieniu z zainteresowaną Gminą.

7. Gmina ponosi koszty zmiany lokalizacji przystanków (w tym koszty uzgodnień i wykonania koniecznych prac):

- 1) położonych na terenie Gminy,
- 2) położonych poza terenem Gminy jeżeli zmiana następuje na wniosek Gminy.

§ 6. Gmina ponosi koszty :

- 1) utrzymania w czystości, odsnieżania oraz konserwacji nawierzchni (jezdnie, zatoki, wysepki przystankowe, chodniki) w obrębie przystanków i pętli położonych na terenie Gminy,
- 2) udostępniania na rzecz Miasta dla celów realizacji niniejszego Porozumienia przystanków i pętli położonych na terenie Gminy.

§ 7. 1. Zlokalizowane przez Miasto na terenie Gminy słupki przystankowe oraz związane z nimi elementy wyposażenia (tj. znak drogowy D-15, nazwa przystanku, tablice rozkładowe) stanowią własność Miasta.

2. Wyposażenie przystanków (np. wiata, ławki, kosze, itp.) dokonane przez Gminę stanowi jej własność i będzie przez Gminę utrzymywane, konserwowane i naprawiane na własny koszt.

3. Miasto zobowiązuje się do:

- 1) aktualizacji informacji przystankowej i umieszczenia jej na przystankach w przypadku zmiany rozkładu jazdy,
- 2) uzupełniania słupków przystankowych i ich wyposażenia w przypadku zniszczenia lub kradzieży.

§ 8. Wniosek Gminy wraz z niezbędną dokumentacją w sprawach określonych niniejszym Porozumieniem, podlega rozpatrzeniu przez Miasto nie później niż w terminie 14 dni od daty otrzymania wniosku. Negatywne rozpatrzenie wniosku wymaga uzasadnienia.

§ 9.1. Miasto Białystok wykonywać będzie powierzone zadanie poprzez przewoźników z którymi zawrze umowę na realizację usług przewozowych.

2. Uprawnienia Gminy wynikające z niniejszego Porozumienia wykonuje organ wykonawczy Gminy.

§ 10.1. Porozumienie zawiera się na czas nieokreślony.

2. Strona może wypowiedzieć porozumienie z zachowaniem 3 – miesięcznego okresu wypowiedzenia ze skutkiem na koniec miesiąca kalendarzowego.

§ 11. Miasto uprawnione jest do wstrzymania wykonywania Usług lub rozwiązania Porozumienia w trybie natychmiastowym i bez konieczności jego wypowiedzania, jeżeli:

- 1) Gmina opóźni się więcej niż 14 dni z zapłatą miesięcznej kwoty należności, o której mowa w § 3 i nie usprawiedliwi opóźnienia ważnymi względami,
- 2) Gmina dopuści się istotnego naruszenia postanowień Porozumienia i w udzielonym przez Miasto dodatkowym 7 dniowym terminie nie usunie skutków naruszenia i nie przywróci stanu zgodnego z postanowieniami Porozumienia.

§ 12. W sprawach nieuregulowanych w Porozumieniu odpowiednie zastosowanie mieć będą przepisy powszechnie obowiązujące, a w szczególności przepisy Kodeksu Cywilnego, prawa przewozowego oraz ustawy o transporcie drogowym.

§ 13. Zmiany porozumienia wymagają formy pisemnej, pod rygorem nieważności.

§ 14. Ewentualne spory jakie mogą wyniknąć w związku z niniejszym Porozumieniem rozstrzygane będą przez sąd właściwy dla Miasta Białegostoku.

§ 15. Porozumienie sporządzone zostało w czterech jednobrzmiących egzemplarzach, po dwa dla każdej ze stron.

§ 16. Porozumienie wchodzi w życie z dniem podpisania i podlega ogłoszeniu w Dzienniku Urzędowym Województwa Podlaskiego.

Prezydent Miasta
Tadeusz Truskolaski

Burmistrz
Antoni Pełkowski

Załącznik

do Porozumienia międzygminnego
Prezydenta Miasta Białegostoku
z dnia 27 listopada 2009 r.

**PRZEBIEG TRAS LINII KOMUNIKACYJNYCH OBJĘTYCH POROZUMIENIEM
W SPRAWIE POWIERZENIA MIASTU BIAŁYSTOK WYKONYWANIA ZADANIA GMINY WASILKÓW W ZAKRESIE
LOKALNEGO TRANSPORTU ZBIOROWEGO.**

1. Linia nr 3

a) kierunek Miasto - Gmina

odcinek od granicy administracyjnej Białegostoku do przystanku nr inw. 409 Ogrodniczki/pętla;

przystanek graniczny I i II strefy taryfowej : nr inw. 405 Ogródki Działkowe;

długość trasy linii w II strefie taryfowej: 4,566 km (tylko na terenie gminy Wasilków)

b) kierunek Gmina – Miasto

odcinek od pętli nawrotowej na przystanku nr inw. 410 Ogrodniczki do granicy administracyjnej Białegostoku;

przystanek graniczny II i I strefy taryfowej : nr inw. 414 Ogródki Działkowe;

długość trasy linii w II strefie taryfowej : 4,748 km. (tylko na terenie gminy Wasilków).

Liczba wozokilometrów realizowanych w ramach Usług

rodzaj autobusu	rozkłady		
	robocze	sobotnie	święteczne
jednoczłonowy	55,884	37,256	27,942
dwuczłonowy	46,460	9,314	9,314
razem	102,454	46,570	37,256

2. Linia nr 100

a) kierunek Miasto-Gmina

odcinek od granicy administracyjnej Białegostoku do przystanku:

- nr inw. 788 Wasilków/Cmentarz;

- nr inw. 779 Święta Woda;

przystanek graniczny I i II strefy taryfowej : nr inw. 577 Ogródki Działkowe;

długość trasy linii w II strefie taryfowej:

- 3,615 km

- 4,697 km

b) kierunek Gmina – Miasto

odcinek od pętli nawrotowej na przystanku:

- nr inw. 788 Wasilków/Cmentarz;

- nr inw. 779 Święta Woda;

do granicy administracyjnej Białegostoku;

przystanek graniczny II i I strefy taryfowej : nr inw. 566 Ogródki Działkowe;

długość trasy linii w II strefie taryfowej:

- 4,079 km;

- 5,297 km.

Liczba wozokilometrów realizowanych w ramach Usług

rodzaj autobusu	rozkłady		
	robocze	sobotnie	święteczne
jednoczłonowy	331,554	246,920	263,814
dwuczłonowy	258,502	110,016	101,528
razem	590,056	356,936	365,342

3. Linia nr 102

a) kierunek Miasto-Gmina

odcinek od granicy administracyjnej Białegostoku do przystanku:

- nr inw. 738 Jurowce/Wieś;
- nr inw. 727 Sochonie/pętla;

przystanek graniczny I i II strefy taryfowej : nr inw. 505 Zajazd/Muzeum Wsi

długość trasy linii w II strefie taryfowej:

- 2,986 km;
- 5,834 km;

b) kierunek Gmina – Miasto

odcinek od pętli nawrotowej na przystanku:

- nr inw. 731 Jurowce;
- nr inw. 727 Sochonie;

do granicy administracyjnej Białegostoku;

przystanek graniczny II i I strefy taryfowej: nr inw. 504 Zajazd/Muzeum Wsi;

długość trasy linii w II strefie taryfowej:

- 2,744 km;
- 5,835 km

Liczba wozokilometrów realizowanych w ramach Usług

rodzaj autobusu	rozkłady		
	robocze	sobotnie	święteczne
jednoczłonowy	238,065	133,253	104,185
dwuczłonowy	0	0	0
razem	238,065	133,253	104,185

2789

POROZUMIENIE MIĘDZYGMINNE

zawarte w dniu 27 listopada 2009 r.

pomiędzy:

Miastem Białystok, z siedzibą w Białymstoku przy ul. Słonimskiej 1, reprezentowanym przez Prezydenta Miasta Białegostoku - Tadeusza Truskolaskiego, NIP 542-030-46-37, REGON 000515000, zwanym dalej Miastem,

a

Gminą Zabłudów, z siedzibą w Zabłudowie przy ul. Rynek 8, reprezentowaną przez: Burmistrza Zabłudowa – Jacka Waldemara Lulewicza, NIP 542-020-78-74, zwaną dalej Gminą.

Działając na podstawie art. 74 w związku z art. 7 ust. 1 pkt 4 ustawy z dnia 8 marca 1990 r. o samorządzie gminnym (Dz. U. z 2001 r. Nr 142, poz. 1591 ze zm.) oraz uchwał organów stanowiących Stron porozumienia, Miasto oraz Gmina ustalają, iż będą wspólnie kształtować politykę transportową dotyczącą komunikacji miejskiej jako zadania własnego gmin w zakresie lokalnego transportu zbiorowego i zawierają Porozumienie następującej treści:

§ 1. Gmina powierza, a Miasto przyjmuje do wykonywania zadania Gminy zwane dalej Usługami w zakresie prowadzenia lokalnego transportu zbiorowego, a w szczególności :

- 1) projektowanie tras autobusowych, rozkładów jazdy i dysponowanie taborem dostosowanym do występującego popytu,
- 2) organizację regularnego przewozu osób autobusami białostockiej komunikacji miejskiej na odcinkach tras linii komunikacyjnych określonych w załączniku nr 1 do niniejszego porozumienia, pomiędzy granicą administracyjną Miasta Białegostoku a przystankami końcowymi znajdującymi się na terenie Gminy,
- 3) zawieranie umów z przewoźnikami na realizację usług przewozowych,
- 4) kontrolę realizacji usług przewozowych,
- 5) kształtowanie taryfy komunikacji miejskiej,
- 6) organizację i prowadzenie dystrybucji biletów,
- 7) obsługę pasażerów,
- 8) prowadzenie kontroli biletowej i windykacji należności,
- 9) ustawianie słupków i umieszczanie informacji przystankowej.

§ 2. Miasto przejmuje prawa i obowiązki Gminy, związane z zadaniami określonym w § 1 zapewniając warunki organizacyjno-techniczne do ich realizacji zgodnie z wymogami ustawy z dnia 6 września 2001 r. o transporcie drogowym (Dz. U. z 2007 r. nr 125 poz. 874 z późn. zm.).

§ 3.1. Gmina zobowiązuje się do pokrycia kosztów związanych z wykonywaniem Usług, które odpowiadać będą iloczynowi stawki za przejazd jednego autobusu na odcinku 1 kilometra zwanej dalej “wozokilometrem” oraz uzgodnionej liczby kilometrów wykonywanych na odcinkach tras linii komunikacyjnych zaliczonych do gminnej strefy taryfowej – zwanej dalej II strefą taryfową - pomniejszonych o wpływy z biletów.

2. Wpływy z biletów zostaną wyliczone na podstawie wartości sprzedaży biletów imiennych obowiązujących na terenie Gminy oraz pozostałych biletów stanowiących przychód z II strefy taryfowej w proporcji określonej jako iloraz wpływów z biletów imiennych nabytych na teren Gminy i sumy wpływów z biletów imiennych na II strefę ze wszystkich Gmin sąsiadujących z Miastem objętych analogicznymi porozumieniami. Wartość sprzedaży zostanie zmniejszona o koszty dystrybucji. Po wprowadzeniu biletu elektronicznego po stronie wpływów pojawią się wszelkie przychody możliwe do zidentyfikowania jako uzyskane z tytułu obsługi tras linii objętych niniejszym Porozumieniem.

3. Stawka netto za jeden wozokm wynosi:

- 1) dla autobusów jednoczłonowych: 4,40 zł
- 2) dla autobusów przegubowych: 4,93 zł

i może ulegać zmianom w terminach i na warunkach ustalonych w umowach przewozowych zawartych przez Miasto z przewoźnikami.

4. Ryczałtowa należność Gminy za każdy miesiąc wykonywania przez Miasto Usług w roku 2010 ustala się w wysokości 6000,00 zł. (słownie złotych: sześć tysięcy 00/100). Należność będzie przekazywana przez Gminę na konto: Urząd Miejski w Białymstoku, ul. Słonimska 1, Kredyt Bank S.A. Oddział w Białymstoku nr 28 1500 1344 1213 4005 0334 0000 w terminie do 15-go dnia każdego miesiąca.

5. Wysokość miesięcznego ryczałtu na kolejny rok świadczenia Usług będzie ustalana na podstawie danych za trzy pierwsze kwartały upływającego roku kalendarzowego w formie aneksu do niniejszego Porozumienia.

6. Do 15-go dnia następującego po zakończeniu każdego kwartału danego roku kalendarzowego Miasto przedstawi zestawienie kosztów wykonywania Usług i wpływów ustalonych na podstawie danych z systemu ewidencji sprzedaży biletów białostockiej komunikacji miejskiej, o których mowa w ust.1 i 2 niniejszego Porozumienia za okres od 1 stycznia do ostatniego dnia zakończonego kwartału. Tak określoną kwotę, w przypadku nadwyżki Miasto zaliczy na poczet przyszłych należności Gminy, a w przypadku deficytu Gmina przekaże Miastu w terminie 30 dni od otrzymania wzmiankowanego zestawienia.

7. W przypadku wystąpienia opóźnienia w przekazywaniu płatności, Gmina zobowiązana będzie do zapłaty odsetek ustawowych naliczanych za okres opóźnienia.

8. Gmina zapewni w swoim budżecie na każdy rok środki finansowe niezbędne na realizację zadania w wysokości ustalonej według zasad przewidzianych w niniejszym Porozumieniu.

§ 4.1. Dla zadania określonego w §1, do Rady Miejskiej Białegostoku należy ustalenie:

- 1) wysokości cen biletów i opłat za Usługi przewozowe obowiązujących na terenie Gminy,
- 2) jednolitego zakresu ulg i zwolnień z opłat za przejazdy dla całej sieci białostockiej komunikacji miejskiej,
- 3) przepisów porządkowych oraz wysokości opłat dodatkowych z tytułu przewozu osób, zwierząt i rzeczy jednolitych dla całej sieci białostockiej komunikacji miejskiej.

2. Gminie przysługuje prawo do złożenia wniosku w sprawach określonych w ust.1 pkt 1) niniejszego paragrafu.

3. Gmina opiniuje w nieprzekraczalnym terminie 30 dni projekty uchwał w sprawach określonych w ust. 1 w zakresie objętym § 1 niniejszego Porozumienia.

4. Nieprzekazanie opinii Gminy w terminie wskazanym w ust. 3 uważa się za wyrażenie opinii pozytywnej.

§ 5.1. Przebieg tras i lokalizacje przystanków na terenie Gminy wymagają wzajemnych uzgodnień pomiędzy Stronami Porozumienia.

2. Rozkłady jazdy linii komunikacyjnych obsługiwanych przez Miasto w ramach wykonywania Usług ustala i zmienia Miasto po uzyskaniu zgody Gminy lub na wniosek Gminy, uwzględniając posiadane środki finansowe, możliwości techniczne i potencjał przewozowy. Niewyrażenie przez Gminę sprzeciwu w terminie 10 dni od daty przedstawienia przez Miasto propozycji zmian uznane będzie za akceptację przedstawionych propozycji.

3. Gmina ponosi koszty zmiany zezwoleń na przewozy regularne w przypadku zmiany rozkładów jazdy linii komunikacyjnych na wniosek Gminy.

4. W wypadkach uzasadnionych szczególnymi okolicznościami (np. sytuacje kryzysowe, strajki, niekorzystne warunki atmosferyczne, awarie, blokady dróg itp.) z przyczyn niezależnych od Stron Porozumienia, Miasto może wprowadzać zmiany rozkładów jazdy i lokalizacji przystanków, zawieszać linie komunikacyjne, jak również zawiesić lub wstrzymać w całości albo w części realizację Usług objętych niniejszym Porozumieniem, bez konieczności uzyskania zgody Gminy. Decyzje podjęte w tym trybie podaje się do publicznej wiadomości w środkach masowego przekazu oraz na stronie internetowej Miasta.

5. Wprowadzanie tymczasowych zmian trasy lub przystanków, na wniosek Gminy lub z innych przyczyn zależnych od Gminy, odbywa się na koszt Gminy, w szczególności:

- 1) trasy objazdowe oraz obowiązujące na niej uzgodnione z Miastem przystanki przygotowuje Gmina na koszt własny,
- 2) poniesione przez Miasto koszty dodatkowych czynności i usług przewozowych wykonanych z powodu zmian i objazdów zobowiązana jest pokryć Gmina, na podstawie wykazu wydatków.

6. Koszty Usług wynikających z sytuacji określonej w ust. 4 i 5 podlegają każdorazowo uzgodnieniu z zainteresowaną Gminą.

7. Gmina ponosi koszty zmiany lokalizacji przystanków (w tym koszty uzgodnień i wykonania koniecznych prac):

- 1) położonych na terenie Gminy,
- 2) położonych poza terenem Gminy jeżeli zmiana następuje na wniosek Gminy.

§ 6. Gmina ponosi koszty:

- 1) utrzymania w czystości, odśnieżania oraz konserwacji nawierzchni (jezdnie, zatoki, wysepki przystankowe, chodniki) w obrębie przystanków i pętli położonych na terenie Gminy,
- 2) udostępniania na rzecz Miasta dla celów realizacji niniejszego Porozumienia przystanków i pętli położonych na terenie Gminy.

§ 7.1. Zlokalizowane przez Miasto na terenie Gminy słupki przystankowe oraz związane z nimi elementy wyposażenia (tj. znak drogowy D-15, nazwa przystanku, tablice rozkładowe) stanowią własność Miasta.

2. Wyposażenie przystanków (np. wiata, ławki, kosze, itp.) dokonane przez Gminę stanowi jej własność i będzie przez Gminę utrzymywane, konserwowane i naprawiane na własny koszt.

3. Miasto zobowiązuje się do:

- 1) aktualizacji informacji przystankowej i umieszczenia jej na przystankach w przypadku zmiany rozkładu jazdy,
- 2) uzupełniania słupków przystankowych i ich wyposażenia w przypadku zniszczenia lub kradzieży.

§ 8. Wniosek Gminy wraz z niezbędną dokumentacją w sprawach określonych niniejszym Porozumieniem, podlega rozpatrzeniu przez Miasto nie później niż w terminie 14 dni od daty otrzymania wniosku. Negatywne rozpatrzenie wniosku wymaga uzasadnienia.

§ 9.1. Miasto Białystok wykonywać będzie powierzone zadanie poprzez przewoźników z którymi zawrze umowę na realizację usług przewozowych.

2. Uprawnienia Gminy wynikające z niniejszego Porozumienia wykonuje organ wykonawczy Gminy.

§ 10.1. Porozumienie zawiera się na czas nieokreślony.

2. Strona może wypowiedzieć porozumienie z zachowaniem 3 – miesięcznego okresu wypowiedzenia ze skutkiem na koniec miesiąca kalendarzowego.

§ 11. Miasto uprawnione jest do wstrzymania wykonywania Usług lub rozwiązania Porozumienia w trybie natychmiastowym i bez konieczności jego wypowiedzania, jeżeli:

- 1) Gmina opóźni się więcej niż 14 dni z zapłatą miesięcznej kwoty należności, o której mowa w § 3 i nie usprawiedliwi opóźnienia ważnymi względami,
- 2) Gmina dopuści się istotnego naruszenia postanowień Porozumienia i w udzielonym przez Miasto dodatkowym 7 dniowym terminie nie usunie skutków naruszenia i nie przywróci stanu zgodnego z postanowieniami Porozumienia.

§ 12. W sprawach nieuregulowanych w Porozumieniu odpowiednie zastosowanie mieć będą przepisy powszechnie obowiązujące, a w szczególności przepisy Kodeksu Cywilnego, prawa przewozowego oraz ustawy o transporcie drogowym.

§ 13. Zmiany porozumienia wymagają formy pisemnej, pod rygorem nieważności.

§ 14. Ewentualne spory jakie mogą wyniknąć w związku z niniejszym Porozumieniem rozstrzygane będą przez sąd właściwy dla Miasta Białegostoku.

§ 15. Porozumienie sporządzone zostało w czterech jednobrzmiących egzemplarzach, po dwa dla każdej ze stron.

§ 16. Porozumienie wchodzi w życie z dniem podpisania i podlega ogłoszeniu w Dzienniku Urzędowym Województwa Podlaskiego.

Prezydent Miasta
Tadeusz Truskolaski

Burmistrz
Jacek Waldemar Lulewicz

Załącznik

do Porozumienia międzygminnego
Prezydenta Miasta Białegostoku
z dnia 27 listopada 2009 r.

**PRZEBIEG TRAS LINII KOMUNIKACYJNYCH OBJĘTYCH POROZUMIENIEM W SPRAWIE POWIERZENIA
MIASTU BIAŁYSTOK WYKONYWANIA ZADANIA GMINY ZABŁUDÓW W ZAKRESIE LOKALNEGO
TRANSPORTU ZBIOROWEGO.**

1. Linia nr 101

a) kierunek Miasto - Gmina

odcinek od granicy administracyjnej Białegostoku do przystanku nr inw. 624 Kuriany/pętla;

przystanek graniczny I i II strefy taryfowej : nr inw. 616 Logarytmiczna;

długość trasy linii w II strefie taryfowej: 1,281 km

b) kierunek Gmina – Miasto

odcinek od pętli nawrotowej na przystanku nr inw. 625 Kuriany do granicy administracyjnej
Białegostoku;

przystanek graniczny II i I strefy taryfowej : nr inw. 617 Gminna;

długość trasy linii w II strefie taryfowej : 2,023 km.

Liczba wozokilometrów realizowanych w ramach Usług

rodzaj autobusu	rozkłady		
	robocze	sobotnie	święteczne
jednoczłonowy	75,992	39,648	29,736
dwuczłonowy	0	0	0
razem	75,992	39,648	29,736

2790

POROZUMIENIE MIĘDZYGMINNE

zawarte w dniu 1 grudnia 2009 r.

pomiędzy:

Miastem Białystok, z siedzibą w Białymstoku przy ul. Słonimskiej 1, reprezentowanym przez Prezydenta Miasta Białegostoku - Tadeusza Truskolaskiego, NIP 542-030-46-37, REGON 000515000, zwanym dalej Miastem,

a

Gminą Choroszcz , z siedzibą w Choroszczu przy ul. Dominikańskiej 2, reprezentowaną przez Zastępcę Burmistrza Choroszczu – Mirosława Zalewskiego, NIP 542-020-85-72, REGON 000527351, zwaną dalej Gminą.

Działając na podstawie art. 74 w związku z art. 7 ust. 1 pkt 4 ustawy z dnia 8 marca 1990 r. o samorządzie gminnym (Dz. U. z 2001 r. Nr 142, poz. 1591 ze zm.) oraz uchwał organów stanowiących Stron porozumienia, Miasto oraz Gmina ustalają, iż będą wspólnie kształtować politykę transportową dotyczącą komunikacji miejskiej jako zadania własnego gmin w zakresie lokalnego transportu zbiorowego i zawierają Porozumienie następującej treści:

§ 1. Gmina powierza, a Miasto przyjmuje do wykonywania zadania Gminy zwane dalej Usługami w zakresie prowadzenia lokalnego transportu zbiorowego, a w szczególności :

- 1) projektowanie tras autobusowych, rozkładów jazdy i dysponowanie taborem dostosowanym do występującego popytu,
- 2) organizację regularnego przewozu osób autobusami białostockiej komunikacji miejskiej na odcinkach tras linii komunikacyjnych określonych w załączniku nr 1 do niniejszego porozumienia, pomiędzy granicą administracyjną Miasta Białegostoku a przystankami końcowymi znajdującymi się na terenie Gminy,
- 3) zawieranie umów z przewoźnikami na realizację usług przewozowych,
- 4) kontrolę realizacji usług przewozowych,
- 5) kształtowanie taryfy komunikacji miejskiej,
- 6) organizację i prowadzenie dystrybucji biletów,
- 7) obsługę pasażerów,
- 8) prowadzenie kontroli biletowej i windykacji należności,
- 9) ustawianie słupków i umieszczanie informacji przystankowej.

§ 2. Miasto przejmuje prawa i obowiązki Gminy, związane z zadaniami określonym w § 1 zapewniając warunki organizacyjno-techniczne do ich realizacji zgodnie z wymogami ustawy z dnia 6 września 2001 r. o transporcie drogowym (Dz. U. z 2007 r. nr 125 poz. 874 z późn. zm.).

§ 3.1. Gmina zobowiązuje się do pokrycia kosztów związanych z wykonywaniem Usług, które odpowiadać będą iloczynowi stawki za przejazd jednego autobusu na odcinku 1 kilometra zwanej dalej "wozokilometrem" oraz uzgodnionej liczby kilometrów wykonywanych na odcinkach tras linii komunikacyjnych zaliczonych do gminnej strefy taryfowej – zwanej dalej II strefą taryfową - pomniejszonych o wpływy z biletów.

2. Wpływy z biletów zostaną wyliczone na podstawie wartości sprzedaży biletów imiennych obowiązujących na terenie Gminy oraz pozostałych biletów stanowiących przychód z II strefy taryfowej w proporcji określonej jako iloraz wpływów z biletów imiennych nabytych na teren Gminy i sumy wpływów z biletów imiennych na II strefę ze wszystkich Gmin sąsiadujących z Miastem objętych analogicznymi porozumieniami. Wartość sprzedaży zostanie zmniejszona o koszty dystrybucji. Po wprowadzeniu biletu elektronicznego po stronie wpływów pojawią się wszelkie przychody możliwe do zidentyfikowania jako uzyskane z tytułu obsługi tras linii objętych niniejszym Porozumieniem.

3. Stawka netto za jeden wozokm wynosi:

- 1) dla autobusów jednoczłonowych : 4,40 zł
- 2) dla autobusów przegubowych : 4,93 zł

i może ulegać zmianom w terminach i na warunkach ustalonych w umowach przewozowych zawartych przez Miasto z przewoźnikami.

4. Ryczałtowa należność Gminy za każdy miesiąc wykonywania przez Miasto Usług w roku 2010 ustala się w wysokości 34000,00 zł. (słownie złotych: trzydzieści cztery tysiące 00/100). Należność będzie przekazywana przez Gminę na konto: Urząd Miejski w Białymstoku, ul. Słonimska 1, Kredyt Bank S.A. Oddział w Białymstoku nr 28 1500 1344 1213 4005 0334 0000 w terminie do 15-go dnia każdego miesiąca.

5. Wysokość miesięcznego ryczałtu na kolejny rok świadczenia Usług będzie ustalana na podstawie danych za trzy pierwsze kwartały upływającego roku kalendarzowego w formie aneksu do niniejszego Porozumienia.

6. Do 15-go dnia następującego po zakończeniu każdego kwartału danego roku kalendarzowego Miasto przedstawi zestawienie kosztów wykonywania Usług i wpływów ustalonych na podstawie danych z systemu ewidencji sprzedaży biletów białostockiej komunikacji miejskiej, o których mowa w ust.1 i 2 niniejszego Porozumienia za okres od 1 stycznia do ostatniego dnia zakończonego kwartału. Tak określoną kwotę, w przypadku nadwyżki Miasto zaliczy na poczet przyszłych należności Gminy, a w przypadku deficytu Gmina przekaze Miastu w terminie 30 dni od otrzymania wzmiankowanego zestawienia.

7. W przypadku wystąpienia opóźnienia w przekazywaniu płatności, Gmina zobowiązana będzie do zapłaty odsetek ustawowych naliczanych za okres opóźnienia.

8. Gmina zapewni w swoim budżecie na każdy rok środki finansowe niezbędne na realizację zadania w wysokości ustalonej według zasad przewidzianych w niniejszym Porozumieniu.

§ 4.1. Dla zadania określonego w §1, do Rady Miejskiej Białegostoku należy ustalenie:

- 1) wysokości cen biletów i opłat za Usługi przewozowe obowiązujących na terenie Gminy,
- 2) jednolitego zakresu ulg i zwolnień z opłat za przejazdy dla całej sieci białostockiej komunikacji miejskiej,
- 3) przepisów porządkowych oraz wysokości opłat dodatkowych z tytułu przewozu osób, zwierząt i rzeczy jednolitych dla całej sieci białostockiej komunikacji miejskiej.

2. Gminie przysługuje prawo do złożenia wniosku w sprawach określonych w ust.1 pkt 1) niniejszego paragrafu.

3. Gmina opiniuje w nieprzekraczalnym terminie 30 dni projekty uchwał w sprawach określonych w ust. 1 w zakresie objętym § 1 niniejszego Porozumienia.

4. Nieprzekazanie opinii Gminy w terminie wskazanym w ust. 3 uważa się za wyrażenie opinii pozytywnej.

§ 5.1. Przebieg tras i lokalizacje przystanków na terenie Gminy wymagają wzajemnych uzgodnień pomiędzy Stronami Porozumienia.

2. Rozkłady jazdy linii komunikacyjnych obsługiwanych przez Miasto w ramach wykonywania Usług ustala i zmienia Miasto po uzyskaniu zgody Gminy lub na wniosek Gminy, uwzględniając posiadane środki finansowe, możliwości techniczne i potencjał przewozowy. Niewyrażenie przez Gminę sprzeciwu w terminie 10 dni od daty przedstawienia przez Miasto propozycji zmian uznane będzie za akceptację przedstawionych propozycji.

3. Gmina ponosi koszty zmiany zezwoleń na przewozy regularne w przypadku zmiany rozkładów jazdy linii komunikacyjnych na wniosek Gminy.

4. W wypadkach uzasadnionych szczególnymi okolicznościami (np. sytuacje kryzysowe, strajki, niekorzystne warunki atmosferyczne, awarie, blokady dróg itp.) z przyczyn niezależnych od Stron Porozumienia, Miasto może wprowadzać zmiany rozkładów jazdy i lokalizacji przystanków, zawieszać linie komunikacyjne, jak również zawiesić lub wstrzymać w całości albo w części realizację Usług objętych niniejszym Porozumieniem, bez konieczności uzyskania zgody Gminy. Decyzje podjęte w tym trybie podaje się do publicznej wiadomości w środkach masowego przekazu oraz na stronie internetowej Miasta.

5. Wprowadzanie tymczasowych zmian trasy lub przystanków, na wniosek Gminy lub z innych przyczyn zależnych od Gminy, odbywa się na koszt Gminy, w szczególności:

- 1) trasy objazdowe oraz obowiązujące na niej uzgodnione z Miastem przystanki przygotowuje Gmina na koszt własny,
- 2) poniesione przez Miasto koszty dodatkowych czynności i usług przewozowych wykonanych z powodu zmian i objazdów zobowiązana jest pokryć Gmina, na podstawie wykazu wydatków.

6. Koszty Usług wynikających z sytuacji określonej w ust. 4 i 5 podlegają każdorazowo uzgodnieniu z zainteresowaną Gminą.

7. Gmina ponosi koszty zmiany lokalizacji przystanków (w tym koszty uzgodnień i wykonania koniecznych prac):

- 1) położonych na terenie Gminy,
- 2) położonych poza terenem Gminy jeżeli zmiana następuje na wniosek Gminy.

§ 6. Gmina ponosi koszty :

- 1) utrzymania w czystości, odśnieżania oraz konserwacji nawierzchni (jezdnie, zatoki, wysepki przystankowe, chodniki) w obrębie przystanków i pętli położonych na terenie Gminy,
- 2) udostępniania na rzecz Miasta dla celów realizacji niniejszego Porozumienia przystanków i pętli położonych na terenie Gminy.

§ 7. 1. Zlokalizowane przez Miasto na terenie Gminy słupki przystankowe oraz związane z nimi elementy wyposażenia (tj. znak drogowy D-15, nazwa przystanku, tablice rozkładowe) stanowią własność Miasta.

2. Wyposażenie przystanków (np. wiata, ławki, kosze, itp.) dokonane przez Gminę stanowi jej własność i będzie przez Gminę utrzymywane, konserwowane i naprawiane na własny koszt.

3. Miasto zobowiązuje się do:

- 1) aktualizacji informacji przystankowej i umieszczenia jej na przystankach w przypadku zmiany rozkładu jazdy,
- 2) uzupełniania słupków przystankowych i ich wyposażenia w przypadku zniszczenia lub kradzieży.

§ 8. Wniosek Gminy wraz z niezbędną dokumentacją w sprawach określonych niniejszym Porozumieniem, podlega rozpatrzeniu przez Miasto nie później niż w terminie 14 dni od daty otrzymania wniosku. Negatywne rozpatrzenie wniosku wymaga uzasadnienia.

§ 9.1. Miasto Białystok wykonywać będzie powierzone zadanie poprzez przewoźników z którymi zawrze umowę na realizację usług przewozowych.

2. Uprawnienia Gminy wynikające z niniejszego Porozumienia wykonuje organ wykonawczy Gminy.

§ 10.1. Porozumienie zawiera się na czas nieokreślony.

2. Strona może wypowiedzieć porozumienie z zachowaniem 3 – miesięcznego okresu wypowiedzenia ze skutkiem na koniec miesiąca kalendarzowego.

§ 11. Miasto uprawnione jest do wstrzymania wykonywania Usług lub rozwiązania Porozumienia w trybie natychmiastowym i bez konieczności jego wypowiedzania, jeżeli:

- 1) Gmina opóźni się więcej niż 14 dni z zapłatą miesięcznej kwoty należności, o której mowa w § 3 i nie usprawiedliwi opóźnienia ważnymi względami,
- 2) Gmina dopuści się istotnego naruszenia postanowień Porozumienia i w udzielonym przez Miasto dodatkowym 7 dniowym terminie nie usunie skutków naruszenia i nie przywróci stanu zgodnego z postanowieniami Porozumienia.

§ 12. W sprawach nieuregulowanych w Porozumieniu odpowiednie zastosowanie mieć będą przepisy powszechnie obowiązujące, a w szczególności przepisy Kodeksu Cywilnego, prawa przewozowego oraz ustawy o transporcie drogowym.

§ 13. Zmiany porozumienia wymagają formy pisemnej, pod rygorem nieważności.

§ 14. Ewentualne spory jakie mogą wyniknąć w związku z niniejszym Porozumieniem rozstrzygane będą przez sąd właściwy dla Miasta Białegostoku.

§ 15. Porozumienie sporządzone zostało w czterech jednobrzmiących egzemplarzach, po dwa dla każdej ze stron.

§ 16. Porozumienie wchodzi w życie z dniem podpisania i podlega ogłoszeniu w Dzienniku Urzędowym Województwa Podlaskiego.

Prezydent Miasta
Tadeusz Truskolaski

Zastępca Burmistrza
Mirosław Zalewski

Załącznik
do Porozumienia międzygminnego
Prezydenta Miasta Białegostoku
z dnia 1 grudnia 2009 r.

**PRZEBIEG TRAS LINII KOMUNIKACYJNYCH OBJĘTYCH POROZUMIENIEM W SPRAWIE POWIERZENIA
MIASTU BIAŁYSTOK WYKONYWANIA ZADANIA GMINY CHOROSZCZ W ZAKRESIE LOKALNEGO
TRANSPORTU ZBIOROWEGO.**

1. Linia nr 103

a) kierunek Miasto - Gmina

odcinek od granicy administracyjnej Białegostoku do przystanku nr inw. 856 Choroszcz/Rynek

przystanek graniczny I i II strefy taryfowej : nr inw. 604 Makro;

długość trasy linii w II strefie taryfowej: 9,450 km

b) kierunek Gmina – Miasto

odcinek od pętli nawrotowej na przystanku nr inw. 857 Rynek 11 Listopada do granicy administracyjnej Białegostoku

przystanek graniczny II i I strefy taryfowej : nr inw. 591 Jana Pawła II/WSP

długość trasy linii w II strefie taryfowej : 9,649 km.

Liczba wozokilometrów realizowanych w ramach Usług

rodzaj autobusu	rozkłady		
	robocze	sobotnie	święteczne
jednoczłonowy	324,632	439,277	401,079
dwuczłonowy	267,437	0	0
razem	592,069	439,277	401,079

2791

POROZUMIENIE

z dnia 30 listopada 2009 r.

pomiędzy Miastem Siemiatycze, ul. Pałacowa 2, 17-300 Siemiatycze, reprezentowanym przez

Zbigniewa Radomskiego - Burmistrza Miasta Siemiatycze

a

Komendą Powiatową Policji w Siemiatyczach, ul. Zielona 3, 17-300 Siemiatycze

reprezentowaną z upoważnienia Komendanta Powiatowego Policji w Siemiatyczach

przez:

Jacka Depczyńskiego – Pierwszego Zastępcę Komendanta Powiatowego Policji w Siemiatyczach

Działając na podstawie art. 13 ust. 4a pkt 1 i ust. 4b ustawy z dnia 6 kwietnia 1990 r. o Policji (Dz. U. z 2007 r. Nr 43, poz. 277 z późn. zmianami) oraz Uchwały Nr XXVIII/125/09 Rady Miasta Siemiatycze z dnia 21 stycznia 2009 r. w sprawie budżetu miasta Siemiatycze na 2009 rok, strony porozumienia ustalają, co następuje:

§ 1. W ramach dofinansowania zadań z zakresu bezpieczeństwa publicznego – patroli pieszych, Miasto Siemiatycze zobowiązuje się w 2009 roku pokryć koszty patroli pieszych policji w wymiarze 350 osobogodzin na łączną kwotę 7.000 zł (słownie: siedem tysięcy złotych).

§ 2. Środki finansowe, o których mowa w § 1 przeznaczone będą na rekompensatę pieniężną dla policjantów za czas służby przekraczający normę określoną w art. 33 ust. 2 ustawy z dnia 6 kwietnia 1990 r. o Policji .

§ 3.1. Osobogodziny, o których mowa w § 1 przeznaczone są do wykorzystania w grudniu 2009 r.

2. Ustala się koszt 1 osobogodziny pracy w czasie patrolu policji w wysokości 20 zł. (słownie: dwadzieścia złotych).

§ 4. Burmistrzowi Miasta Siemiatycze przysługuje prawo kontroli realizacji ponadnormatywnej służby funkcjonariuszy Policji.

§ 5. Przekazanie środków finansowych, o których mowa w § 1 nastąpi w terminie 7 dni od otrzymania od Komendanta Wojewódzkiego Policji noty obciążeniowej na wskazany przez Komendanta Wojewódzkiego Policji wyodrębniony rachunek bankowy nr 94101010490008661898100000.

§ 6.1. Do dnia 10 stycznia 2010 roku Komendant Powiatowy Policji w Siemiatyczach przedstawi Burmistrzowi Miasta Siemiatycze informację o sposobie wykorzystania przekazanych środków finansowych.

2. W przypadku niewykorzystania przekazanych przez Miasto Siemiatycze środków finansowych lub wykorzystania ich niezgodnie z przeznaczeniem, Komenda Powiatowa Policji w Siemiatyczach obowiązana jest do ich zwrotu w terminie do 15 stycznia 2010 roku.

§ 7. Do bieżącego utrzymania kontaktów i prawidłowości wykonania porozumienia upoważnieni są:

- 1) Jacek Depczyński – Pierwszy Zastępca Komendanta Powiatowego Policji w Siemiatyczach,
- 2) Marian Wojciechowski – Inspektor ds. kontroli.

§ 8. Porozumienie zostaje zawarte na okres od dnia wejścia w życie do dnia 31 grudnia 2009 roku.

§ 9. Wszelkie zmiany warunków porozumienia wymagają formy pisemnej w postaci aneksu pod rygorem ich nieważności.

§ 10. Porozumienie wchodzi w życie po upływie 14 dni od dnia ogłoszenia w Dzienniku Urzędowym Województwa Podlaskiego

§ 11. Niniejsze porozumienie zostało sporządzone w 4 jednobrzmiących egzemplarzach, w tym 1 dla Komendy Powiatowej Policji w Siemiatyczach i 3 dla Miasta Siemiatycze.

Burmistrz
Zbigniew Radomski

Pierwszy Zastępca
Komendanta Powiatowego Policji
w Siemiatyczach
Jacek Depczyński

2792

ANEKS NR 1

z dnia 26 listopada 2009 r.

do porozumienia z dnia 19 marca 2009 r.

w sprawie udziału stron w realizacji następujących zadań:

a) wykonanie dokumentacji prawno-technicznej na przebudowę drogi powiatowej Nr 1611B ulica w m. Łoknica;

b) wykonanie dokumentacji prawno-technicznej na przebudowę drogi powiatowej Nr 1586B od drogi powiatowej Nr 1575B do m. Woronie;

c) wykonanie dokumentacji prawno-technicznej na przebudowę drogi powiatowej Nr 1688B ulica w m. Piliki;

d) wykonanie dokumentacji prawno-technicznej na przebudowę drogi powiatowej Nr 1654B ulica w m. Parcewo
zawartego pomiędzy:

1. Powiatem Bielskim, zwanym dalej Powiatem, z siedzibą w Bielsku Podlaskim, ul. Mickiewicza 46, NIP 543-20-12-248, reprezentowanym przez Zarząd Powiatu w Bielsku Podlaskim, w imieniu którego działają:

- 1) dr inż. Sławomir Jerzy Snarski - Starosta
- 2) mgr Piotr Bożko - Wicestarosta

2. Powiatowym Zarządem Dróg w Bielsku Podlaskim, będącym budżetową jednostką Powiatu Bielskiego, zwanym dalej PZD, z siedzibą w Bielsku Podlaskim, ul. Sportowa 4, NIP 543-18-23-513, reprezentowanym przez:

1) Leszka Aleksiejuka - Dyrektora

a

3. Gminą Bielsk Podlaski, zwaną dalej Gminą, z siedzibą w Bielsku Podlaskim, ul. Mickiewicza 46,

NIP 543-206-31-74, reprezentowaną przez:

1) mgr Raisę Rajecką – Wójta

Działając na podstawie art. 167 ust. 2, pkt 5 i art. 175 ustawy z dnia 30 czerwca 2005 r. o finansach publicznych (Dz. U. z 2005 r., Nr 249, poz. 2104 z późn. zm.) i uchwały Nr XXII/165/08 Rady Powiatu w Bielsku Podlaskim z dnia 29 grudnia 2008 r. zmienionej uchwałą Nr XXIX/202/09 Rady Powiatu w Bielsku Podlaskim z dnia 28 września 2009 r. oraz uchwały Nr XXIV/119/08 Rady Gminy Bielsk Podlaski z dnia 30 grudnia 2008 r. w sprawie uchwalenia budżetu gminy na 2009 rok, strony postanawiają, co następuje:

§ 1.

W § 1 porozumienia zawartego pomiędzy stronami w dniu 19 marca 2009 r. wprowadza się następujące zmiany:

1) ust. 2 b otrzymuje brzmienie:

„b) na zadanie określone w ust. 1 lit. b) kwotę 70 000,- zł (słownie: siedemdziesiąt tysięcy złotych), co stanowi 100 % zakładanych kosztów realizacji przedmiotowego zadania.

§ 2.

Aneks wchodzi w życie z dniem podpisania przez wszystkie strony.

§ 3.

Aneks sporządzono w sześciu jednobrzmiących egzemplarzach, w tym dwa dla Gminy Bielsk Podlaski, a cztery dla Powiatu Bielskiego.

§ 4.

1. Aneks podlega ogłoszeniu w Dzienniku Urzędowym Województwa Podlaskiego.

2. Wykonanie postanowień ust. 1 powierza się Powiatowi Bielskiemu.

Wójt
Raisa Rajecką

Skarbnik Gminy
Nadzieja Sokółowska

Dyrektor Powiatowego
Zarządu Dróg
Leszek Aleksiejuk

Starosta
Sławomir Jerzy Snarski

Wicestarosta
Piotr Bożko

2793

Aneks Nr 1

z dnia 26 listopada 2009 r.

do porozumienia z dnia 25.05.2009 r.

w sprawie udziału stron w realizacji następujących zadań:

- a) remont drogi powiatowej Nr 1708B od drogi powiatowej Nr 1692B do wsi Skalimowo;
- b) wykonanie dokumentacji technicznej na przebudowę drogi powiatowej Nr 1746B ulica w miejscowości Krasna Wieś,
- c) przebudowa drogi powiatowej Nr 1679B ulica w miejscowości Starowieś

zawartego pomiędzy:

1. Powiatem Bielskim, zwanym dalej Powiatem, z siedzibą w Bielsku Podlaskim, ul. Mickiewicza 46, NIP 543-20-12-248, reprezentowanym przez Zarząd Powiatu w Bielsku Podlaskim, w imieniu którego działają:

1) dr inż. Sławomir Jerzy Snarski - Starosta

2) mgr Piotr Bożko - Wicestarosta

2. Powiatowym Zarządem Dróg w Bielsku Podlaskim, będącym budżetową jednostką Powiatu Bielskiego, zwanym dalej PZD, z siedzibą w Bielsku Podlaskim, ul. Sportowa 4, NIP 543-18-23-513, reprezentowanym przez:

1) Leszka Aleksiejuka - Dyrektora

a

3. Gminą Boćki, zwaną dalej Gminą, z siedzibą w Boćkach, ul. Plac Armii Krajowej 5, NIP 543-00-07-131, reprezentowaną przez:

1) mgr Stanisława Derehajło - Wójta

Działając na podstawie art. 167 ust. 2, pkt 5 i art. 175 ustawy z dnia 30 czerwca 2005 r. o finansach publicznych (Dz. U. z 2005 r., Nr 249, poz. 2104 z późn. zm.) i uchwały Nr XXII/165/08 Rady Powiatu w Bielsku Podlaskim z dnia 29 grudnia 2008 r. zmienionej uchwałą Nr XXIX/202/09 Rady Powiatu w Bielsku Podlaskim z dnia 28 września 2009 r., strony postanawiają, co następuje:

§ 1

§ 1 porozumienia zawartego pomiędzy stronami w dniu 25 maja 2009 r. otrzymuje brzmienie:

1. Przedmiotem porozumienia jest określenie podstawowych zasad udzielenia pomocy finansowej w realizacji następujących zadań:

a) remont drogi powiatowej Nr 1708B od drogi powiatowej Nr 1692B do wsi Skalimowo

- b) wykonanie dokumentacji technicznej na przebudowę drogi powiatowej Nr 1746B ulica w miejscowości Krasna Wieś
 - c) przebudowa drogi powiatowej Nr 1679B ulica w miejscowości Starowieś.
2. Gmina Boćki udzieli Powiatowi Bielskiemu pomoc finansową na realizację zadań określonych w ust. 1 w wysokości odpowiednio:
- a) na zadanie określone w ust. 1 lit. a) kwotę 120.000,00 zł (słownie: sto dwadzieścia tysięcy złotych), co stanowić ma 100 % zakładanych kosztów jego realizacji;
 - b) na zadanie określone w ust. 1 lit. b) kwotę 27.500,00 zł (słownie: dwadzieścia siedem tysięcy pięćset złotych);
 - c) na zadanie określone w ust. 1 lit. c) kwotę 433.000,00 zł (słownie: czterysta trzydzieści trzy tysiące złotych), co stanowić ma 100 % zakładanych kosztów jego realizacji.
3. Powiat Bielski zobowiązuje się do wydatkowania na zadanie określone w § 1 ust. 1 lit. b) kwotę 17.500,00 zł (słownie: siedemnaście tysięcy pięćset złotych).
4. Wysokość kwot wskazanych w ust. 2 i 3 może ulec zmianie ale w przypadku ich wzrostu wymagać to będzie zgody stron wyrażonej w stosownym aneksie.

§ 2

Aneks wchodzi w życie z dniem podpisania przez wszystkie strony.

§ 3

Aneks sporządzono w sześciu jednobrzmiących egzemplarzach, w tym dwa dla Gminy Boćki, a cztery dla Powiatu Bielskiego.

§ 4

1. Aneks podlega ogłoszeniu w Dzienniku Urzędowym Województwa Podlaskiego.
2. Wykonanie postanowień ust. 1 powierza się Powiatowi Bielskiemu.

Wójt
Raisa Rajeka

Skarbnik Gminy
Nadzieja Sokołowska

Dyrektor Powiatowego
Zarządu Dróg
Leszek Aleksiejuk

Starosta
Sławomir Jerzy Snarski

Wicestarosta
Piotr Bożko

Egzemplarze bieżące oraz z lat ubiegłych można zamówić i nabyć:

- 1) w Biurze Organizacyjno-Administracyjnym Podlaskiego Urzędu Wojewódzkiego w Białymstoku p. 39, tel. (85) 743-95-52;
- 2) prenumerata na podstawie nadesłanego zamówienia (płatne z góry): kwartalna 933,55 zł (w tym 7 % VAT), półroczna 1.867,11 zł (w tym 7 % VAT). Należność za prenumeratę z określeniem kwartału należy wpłacać na konto KB S.A. II Oddział Białystok 34150013441213400265570000 Zakład Obsługi Podlaskiego Urzędu Wojewódzkiego w Białymstoku

Zbiory Dziennika Urzędowego wraz ze skorowidzami są do wglądu w Redakcji Dziennika Urzędowego Województwa Podlaskiego, ul. A. Mickiewicza 3, 15-213 Białystok, p. 231, tel. (85) 743-93-54

Wydawca: Wojewoda Podlaski

Redakcja: Wydział Nadzoru i Kontroli Podlaskiego Urzędu Wojewódzkiego w Białymstoku,
Redakcja Dziennika Urzędowego Województwa Podlaskiego, 15-213 Białystok, ul. A. Mickiewicza 3,
tel./fax: (85) 743-93-75, e-mail: tkoczta@bialystok.uw.gov.pl

Skład, druk: Podlaski Urząd Wojewódzki w Białymstoku - Zakład Obsługi PUW w Białymstoku, 15-213 Białystok, ul. A. Mickiewicza 3,
tel. (85) 743-95-06, e-mail: amatusiak@poczta.bialystok.uw.gov.pl

Rozpowszechnianie: Podlaski Urząd Wojewódzki w Białymstoku, Biuro Organizacyjno-Administracyjne,
15-213 Białystok, ul. A. Mickiewicza 3, tel. 85 743-95-52, e-mail: jwaszkiewicz@bialystok.uw.gov.pl

Treść wydawanych dzienników dostępna jest w Internecie pod adresem www.bialystok.uw.gov.pl/PUWMCMS/Dziennik_Urzędowy/
lub w Elektronicznym Dzienniku Urzędowym Województwa Podlaskiego pod adresem <http://edziennik.bialystok.uw.gov.pl/>

Tłoczono z polecenia Wojewody Podlaskiego
w Zakładzie Obsługi Podlaskiego Urzędu Wojewódzkiego w Białymstoku, ul. A. Mickiewicza 3