



DZIENNIK URZĘDOWY

WOJEWÓDZTWA PODLASKIEGO

Białystok, dnia 9 listopada 2011 r.

Nr 270

TREŚĆ:

Poz.:

UCHWAŁY RAD POWIATU

- 3223** – nr VIII/70/11 Rady Powiatu Siemiatyckiego z dnia 21 października 2011 r. w sprawie zmiany dobowego rozkładu godzin pracy aptek w 2011 r. 23449
- 3224** – nr IX/57/11 Rady Powiatu w Mońkach z dnia 26 października 2011 r. w sprawie ustalenia wysokości opłat związanych z usunięciem i przechowywaniem pojazdów oraz wysokości kosztów powstałych w razie odstąpienia od usunięcia pojazdu 23450

UCHWAŁY RAD MIAST

- 3225** – nr XIII/70/11 Rady Miasta Bielsk Podlaski z dnia 25 października 2011 r. w sprawie ustalenia wysokości opłaty za wpis do rejestru żłobków i klubów dziecięcych 23452
- 3226** – nr XII/56/11 Rady Miasta Wysokie Mazowieckie z dnia 26 października 2011 r. w sprawie nadania nazwy rondu 23452
- 3227** – nr XII/59/11 Rady Miasta Wysokie Mazowieckie z dnia 26 października 2011 r. w sprawie określenia wymagań, jakie powinien spełniać przedsiębiorca ubiegający się o: uzyskanie zezwolenia na prowadzenie działalności w zakresie ochrony przed bezdomnymi zwierzętami, prowadzenia schronisk dla bezdomnych zwierząt prowadzenia grzebowisk i spalarni zwłok zwierzęcych i ich części 23454

UCHWAŁY RAD MIEJSKICH

- 3228** – nr XIII/98/11 Rady Miejskiej w Wasilkowie z dnia 29 września 2011 r. w sprawie miejscowego planu zagospodarowania przestrzennego części obszaru miasta Wasilkowa rejonu ulic Nadawki i Białostockiej 23457
- 3229** – nr XI/99/2011 Rady Miejskiej w Tykocinie z dnia 19 października 2011 r. w sprawie ustalenia opłat za świadczenia przedszkola publicznego prowadzonego przez Gminę Tykocin 23482
- 3230** – nr XVII/143/11 Rady Miejskiej Białegostoku z dnia 24 października 2011 r. w sprawie nadania nazwy ulicy, położonej w Białymstoku na osiedlu Nr 26 – Bacieczki 23483
- 3231** – nr XVII/144/11 Rady Miejskiej Białegostoku z dnia 24 października 2011 r. w sprawie nadania nazwy ulicy, położonej w Białymstoku na osiedlu Nr 27 – Zawady 23485

- 3232** – nr XIV/112/11 Rady Miejskiej w Wasilkowie z dnia 27 października 2011 r. w sprawie określenia warunków i trybu finansowania zadań własnych Gminy Wasilków w zakresie tworzenia warunków sprzyjających rozwojowi sportu 23487
- 3233** – nr VI/67/2011 Rady Miejskiej w Choroszcy z dnia 28 października 2011 r. w sprawie określenia stawek podatku od nieruchomości 23498
- 3234** – nr VI/69/2011 Rady Miejskiej w Choroszcy z dnia 28 października 2011 r. w sprawie w sprawie stawek podatku od środków transportowych 23499

UCHWAŁY RAD GMIN

- 3235** – nr 72/X/11 Rady Gminy Wysokie Mazowieckie z dnia 4 października 2011 r. zmieniająca uchwałę w sprawie uzupełnienia sieci publicznych oddziałów przedszkolnych w szkołach podstawowych o inne formy wychowania przedszkolnego 23502
- 3236** – nr 38/IX/2011 Rady Gminy Kulesze Kościelne z dnia 11 października 2011 r. w sprawie utworzenia Punktu Przedszkolnego w Kuleszach Kościelnych 23504
- 3237** – nr VIII/56/2011 Rady Gminy Nowe Piekuty z dnia 18 października 2011 r. zmieniająca uchwałę w sprawie uchwalenia wieloletniego programu gospodarowania mieszkaniowym zasobem oraz zasad wynajmowania lokali wchodzących w skład mieszkaniowego zasobu gminy 23507
- 3238** – nr XI.70.2011 Rady Gminy Szudziałowo z dnia 25 października 2011 r. w sprawie zmiany statutu Gminnego Ośrodka Pomocy Społecznej 23508
- 3239** – nr IX/44/11 Rady Gminy Poświętne z dnia 27 października 2011 r. w sprawie określenia wysokości stawek podatku od nieruchomości na 2012 rok 23509
- 3240** – nr IX/45/11 Rady Gminy Poświętne z dnia 27 października 2011 r. w sprawie określenia wysokości stawek podatku od środków transportowych na 2012 rok 23510
- 3241** – nr IX/46/11 Rady Gminy Poświętne z dnia 27 października 2011 r. w sprawie zwolnień od podatku od nieruchomości 23513
- 3242** – nr IX/47/11 Rady Gminy Poświętne z dnia 27 października 2011 r. w sprawie obniżenia średniej ceny skupu żyta do celów wymiaru podatku rolnego na 2012 rok 23513
- 3243** – nr IX/48/11 Rady Gminy Poświętne z dnia 27 października 2011 r. w sprawie określenia wzorów formularzy informacji i deklaracji podatkowych 23514
- 3244** – nr IX/49/11 Rady Gminy Poświętne z dnia 27 października 2011 r. w sprawie uchylenia Uchwały Nr X/47/07 Rady Gminy Poświętne z dnia 15 listopada 2007 r. w sprawie zwolnień w podatku od środków transportowych 23530
- 3245** – nr IX/50/11 Rady Gminy Poświętne z dnia 27 października 2011 r. w sprawie uchylenia Uchwały Nr X/48/07 Rady Gminy Poświętne z dnia 15 listopada 2007 r. w sprawie zwolnienia od podatku leśnego 23530
- 3246** – nr IX/48/11 Rady Gminy Nowy Dwór z dnia 28 października 2011 r. w sprawie określenia wysokości stawek podatku od nieruchomości 23531

- 3247** - nr IX/49/11 Rady Gminy Nowy Dwór z dnia 28 października 2011 r. w sprawie określenia wysokości stawek podatku od środków transportowych 23532

ROZSTRZYGNIĘCIE NADZORCZE

- 3248** - nr NK.II.4131.2.130.2011.AR Wojewody Podlaskiego z dnia 3 listopada 2011 r. stwierdzające nieważność części uchwały Nr 72/X/11 Rady Gminy Wysokie Mazowieckie z dnia 4 października 2011 r. zmieniającej uchwałę w sprawie uzupełnienia sieci publicznych oddziałów przedszkolnych w szkołach podstawowych o inne formy wychowania przedszkolnego 23534

INFORMACJA

- 3249** - Starosty Hajnowskiego z dnia 25 października 2011 r. w sprawie modernizacji ewidencji gruntów i budynków 23536

OBWIESZCZENIE

- 3250** - nr 4 Dyrektora Izby Skarbowej w Białymstoku z dnia 4 listopada 2011 r. w sprawie wykazu osób prawnych i fizycznych oraz jednostek organizacyjnych nieposiadających osobowości prawnej, którym umorzono zaległości podatkowe, odsetki za zwłokę lub opłaty prolongacyjne w kwocie przewyższającej 5.000 zł 23536

3223

UCHWAŁA NR VIII/70/11 RADY POWIATU SIEMIATYCKIEGO

z dnia 21 października 2011 r.

w sprawie zmiany dobowego rozkładu godzin pracy aptek w 2011 r.

Na podstawie art. 94 ust. 2 ustawy z dnia 6 września 2001 r. Prawo farmaceutyczne (Dz. U. z 2008 r. Nr 45, poz. 271, Nr 227, poz. 1505, Nr 234, poz. 1570, z 2009 r. Nr 18, poz. 97, Nr 31, poz. 206, Nr 92, poz. 753, Nr 95, poz. 788, Nr 98, poz. 817, z 2010 r. Nr 78, poz. 513, Nr 107, poz. 679, z 2011 r. Nr 63, poz. 322, Nr 82, poz. 451, Nr 106, poz. 622, Nr 112, poz. 654) po zasięgnięciu opinii Wójtów i Burmistrzów gmin z terenu powiatu siemiatyckiego oraz Okręgowej Izby Aptekarskiej w Białymstoku Rada Powiatu Siemiatyckiego uchwala, co następuje:

§ 1. Uchwala się zmianę dobowego rozkładu godzin pracy aptek ogólnodostępnych (dyżurów) w porze nocnej, w dni powszednie, w niedzielę, w święta i inne dni wolne od pracy (Załącznik Nr 2 do Uchwały Nr XXV/204/10 Rady Powiatu Siemiatyckiego z dnia 10 listopada 2010 r. w sprawie ustalenia godzin pracy aptek ogólnodostępnych funkcjonujących na terenie powiatu siemiatyckiego) stanowiącą Załącznik do niniejszej uchwały.

§ 2. Wykonanie uchwały powierza się Zarządowi Powiatu.

§ 3. Uchwała wchodzi w życie po upływie 14 dni od daty ogłoszenia w Dzienniku Urzędowym Województwa Podlaskiego.

**Przewodniczący Rady
Bogusław Zduńiewicz**

Załącznik

do uchwały Nr VIII/70/11
Rady Powiatu Siemiatyckiego
z dnia 21 października 2011 r.

Lp.	Nazwa i adres apteki	Telefon	Dobowy rozkład godzin pracy aptek (dyżury): listopad-grudzień 2011 r.	
			miesiąc	dzień
1.	Mgr farm. Andrzej J. Krajewski, Apteka ul. Grodzieńska 36 17 - 300 Siemiatycze	85 656 14 25	Listopad	5, 6, 14, 22, 30
			Grudzień	8, 15, 16, 24
2.	„One&Oni Onieszczuk” Sp. J. Apteka Rodzinna ul. Szpitalna 1A 17 - 300 Siemiatycze	85 655 75 25	Listopad	7, 15, 21, 23
			Grudzień	1, 9, 17, 23, 25
3.	„Cefarm” Białystok S.A. Apteka Nr 05-027 Jana Pawła II 16 17 - 300 Siemiatycze	85 655 22 27	Listopad	8, 16, 24
			Grudzień	2, 7, 10, 18, 26
4.	Apteka Bożena Lesner ul. 11 Listopada 45 17 - 300 Siemiatycze	85 655 64 99	Listopad	1, 9, 17, 25
			Grudzień	3, 11, 19, 27, 31
5.	Apteka mgr farm. Barbara Onieszczuk ul. Gen. Andersa 7A 17 - 300 Siemiatycze	85 655 64 22	Listopad	2, 10, 18, 26, 29
			Grudzień	4, 12, 20, 28,
6.	Apteka mgr farm. Janina Karp ul. Pałacowa 20 17-300 Siemiatycze	85 655 67 58	Listopad	3, 11,13, 19, 27
			Grudzień	5, 13, 21, 29
7.	Apteka Bożena Lesner ul. Pałacowa 19 17 - 300 Siemiatycze	85 656 13 47	Listopad	4, 12, 20, 28
			Grudzień	6, 14, 22, 30

3224

UCHWAŁA NR IX/57/11 RADY POWIATU W MOŃKACH

z dnia 26 października 2011 r.

w sprawie ustalenia wysokości opłat związanych z usunięciem i przechowywaniem pojazdów oraz wysokości kosztów powstałych w razie odstąpienia od usunięcia pojazdu

Na podstawie art. 12 pkt 11 ustawy z dnia 5 czerwca 1998 r. o samorządzie powiatowym (Dz. U. z 2001 r. Nr 142, poz. 1592, z 2002 r. Nr 23, poz. 220, Nr 62, poz. 558, Nr 113, poz. 984, Nr 153, poz. 1271, Nr 200, poz. 1688, Nr 214, poz. 1806, z 2003 r. Nr 162, poz. 1568, z 2004 r. Nr 102, poz. 1055, Nr 167, poz. 1759, z 2007 r. Nr 173, poz. 1218, z 2008 r. Nr 180, poz. 1111, Nr 223, poz. 1458, z 2009 r. Nr 92, poz. 753, Nr 157, poz. 1241, z 2010 r. Nr 28, poz. 142 i 146, Nr 40, poz. 230, Nr 106, poz. 675, z 2011 r. Nr 21, poz. 113, Nr 149, poz. 887) i art. 130a ust. 6 ustawy z dnia 20 czerwca 1997 r. Prawo o ruchu drogowym (Dz. U. z 2005 r. Nr 108, poz. 908, Nr 109, poz. 925, Nr 175, poz. 1462, Nr 179, poz. 1486, Nr 180, poz. 1494 i 1497, z 2006 r. Nr 17, poz. 141, Nr 104, poz. 708 i 711, Nr 190, poz. 1400, Nr 191, poz. 1410, Nr 235, poz. 1701, z 2007 r. Nr 52, poz. 343, Nr 57, poz. 381, Nr 99, poz. 661, Nr 123, poz. 845, Nr 176, poz. 1238, z 2008 r. Nr 37, poz. 214, Nr 100, poz. 649, Nr 163, poz. 1015, Nr 209, poz. 1320, Nr 220, poz. 1411 i 1426, Nr 223, poz. 1461 i 1462, Nr 234, poz. 1573 i 1574, z 2009 r. Nr 3, poz. 11, Nr 18, poz. 97, Nr 79, poz. 663, Nr 91, poz. 739, Nr 92, poz. 753, Nr 97, poz. 802, Nr 97, poz. 803, Nr 98, poz. 817, Nr 168, poz. 1323, z 2010 r. Nr 40, poz. 230, Nr 43, poz. 246, Nr 122, poz. 827, Nr 151, poz. 1013, Nr 152, poz. 1018, Nr 182, poz. 1228, Nr 219, poz. 1443, Nr 225, poz. 1466, Nr 257, poz. 1726, z 2011 r. Nr 30, poz. 151, Nr 92, poz. 530, Nr 102, poz. 585, Nr 106, poz. 622, Nr 171, poz. 1016) uchwala się, co następuje:

§ 1. Ustala się następujące stawki opłat za usuwanie pojazdów z drogi na koszt właściciela w przypadkach określonych w art. 130a ust. 1 i 2 ustawy z dnia 20 czerwca 1997 r. – Prawo o ruchu

drogowym (Dz. U. z 2005 r. Nr 108, poz. 908 z późn. zm.) i przechowywanie pojazdów usuniętych z dróg:

1) stawki opłat za usunięcie pojazdu:

Rodzaj pojazdu	Oplata w zł brutto
Rower lub motorower	100
Motocykl	200
Pojazd o dopuszczalnej masie całkowitej do 3,5 t	440
Pojazd o dopuszczalnej masie całkowitej powyżej 3,5 t do 7,5 t	550
Pojazd o dopuszczalnej masie całkowitej powyżej 7,5 t do 16 t	780
Pojazd o dopuszczalnej masie całkowitej powyżej 16 t	1150
Pojazd przewożący materiały niebezpieczne	1400

2) stawki opłat za przechowywanie pojazdu na parkingu:

Rodzaj pojazdu	Oplata w zł brutto
Rower lub motorower	15
Motocykl	22
Pojazd o dopuszczalnej masie całkowitej do 3,5 t	33
Pojazd o dopuszczalnej masie całkowitej powyżej 3,5 t do 7,5 t	45
Pojazd o dopuszczalnej masie całkowitej powyżej 7,5 t do 16 t	65
Pojazd o dopuszczalnej masie całkowitej powyżej 16 t	120
Pojazd przewożący materiały niebezpieczne	180

3) wysokość kosztów powstałych w razie odstąpienia od usunięcia pojazdu, o których mowa w art. 130a ust. 2a ustawy z dnia 20 czerwca 1997 r. Prawo o ruchu drogowym, jeśli wydanie dyspozycji usunięcia pojazdu spowoduje ich powstanie, wynosi 50 % stawek określonych w pkt 1.

§ 2. Traci moc uchwała Nr XXXVII/189/10 Rady Powiatu w Mońkach z dnia 14 lipca 2010 r. w sprawie ustalenia wysokości opłat za usuwanie i parkowanie usuniętych pojazdów na terenie Powiatu Monieckiego.

§ 3. Wykonanie uchwały powierza się Zarządowi Powiatu w Mońkach.

§ 4. Uchwała wchodzi w życie po upływie 14 dni od dnia ogłoszenia w Dzienniku Urzędowym Województwa Podlaskiego.

Przewodniczący Rady Powiatu
Krzysztof Falkowski

3225

UCHWAŁA NR XIII/70/11 RADY MIASTA BIELSK PODLASKI

z dnia 25 października 2011 r.

w sprawie ustalenia wysokości opłaty za wpis do rejestru żłobków i klubów dziecięcych

Na podstawie art. 18 ust. 2 pkt 8 ustawy z dnia 8 marca 1990 r. o samorządzie gminnym (Dz. U. z 2001 r. Nr 142, poz. 1591, z 2002 r. Nr 23, poz. 220, Nr 62, poz. 558, Nr 113, poz. 984, Nr 153, poz. 1271, Nr 214, poz. 1806, z 2003 r. Nr 80, poz. 717, Nr 162, poz. 1568, z 2004 r. Nr 102, poz. 1055, Nr 116, poz. 1203, Nr 167, poz. 1759, z 2005 r. Nr 172, poz. 1441, Nr 175, poz. 1457, z 2006 r. Nr 17, poz. 128, Nr 181, poz. 1337, z 2007 r. Nr 48, poz. 327, Nr 138, poz. 974, Nr 173, poz. 1218, z 2008 r. Nr 180, poz. 1111, Nr 223, poz. 1458, z 2009 r. Nr 52, poz. 420, Nr 157, poz. 1241, z 2010 r. Nr 28, poz. 142 i 146, Nr 40, poz. 230 i Nr 106, poz. 675, z 2011 r. Nr 21, poz. 113, Nr 117, poz. 679, Nr 134, poz. 777) oraz art. 33 ust 2 i 3 ustawy z dnia 4 lutego 2011 r. o opiece nad dziećmi w wieku do lat 3 (Dz. U. Nr 45, poz. 235, Nr 131, poz. 764, Nr 171, poz. 1016) Rada Miasta uchwała, co następuje:

§ 1. Ustala się opłatę za wpis do rejestru żłobków i klubów dziecięcych działających na terenie Miasta Bielsk Podlaski w wysokości 50 zł (słownie: pięćdziesiąt zł).

§ 2. Wykonanie uchwały powierza się Burmistrzowi Miasta Bielsk Podlaski.

§ 3. Uchwała wchodzi w życie po upływie 14 dni od dnia ogłoszenia w Dzienniku Urzędowym Województwa Podlaskiego.

Przewodniczący Rady
Kazimierz Henryk Leszczyński

3226

UCHWAŁA NR XII/56/11 RADY MIASTA WYSOKIE MAZOWIECKIE

z dnia 26 października 2011 r.

w sprawie nadania nazwy rondu

Na podstawie art. 18 ust. 2 pkt 13 ustawy z dnia 8 marca 1990 r. o samorządzie gminnym (Dz. U. z 2001 r. Nr 142, poz. 1591, z 2002 r. Nr 23, poz. 220, Nr 62, poz. 558, Nr 113, poz. 984, Nr 153, poz. 1271, Nr 214, poz. 1806, z 2003 r. Nr 80, poz. 717, Nr 162, poz. 1568, z 2004 r. Nr 102, poz. 1055, Nr 116, poz. 1203, Nr 167, poz. 1759, z 2005 r. Nr 172, poz. 1441, Nr 175, poz. 1457, z 2006 r. Nr 17, poz. 128, Nr 181, poz. 1337, z 2007 r. Nr 48, poz. 327, Nr 138, poz. 974, Nr 173, poz. 1218, z 2008 r. Nr 180, poz. 1111, Nr 223, poz. 1458, z 2009 r. Nr 52, poz. 420, Nr 157, poz. 1241, z 2010 r. Nr 28, poz. 142, 146, Nr 40, poz. 230 Nr 106, poz. 675 oraz z 2011 r. Nr 21, poz. 113 i Nr 117, poz. 679) Rada Miasta uchwała, co następuje:

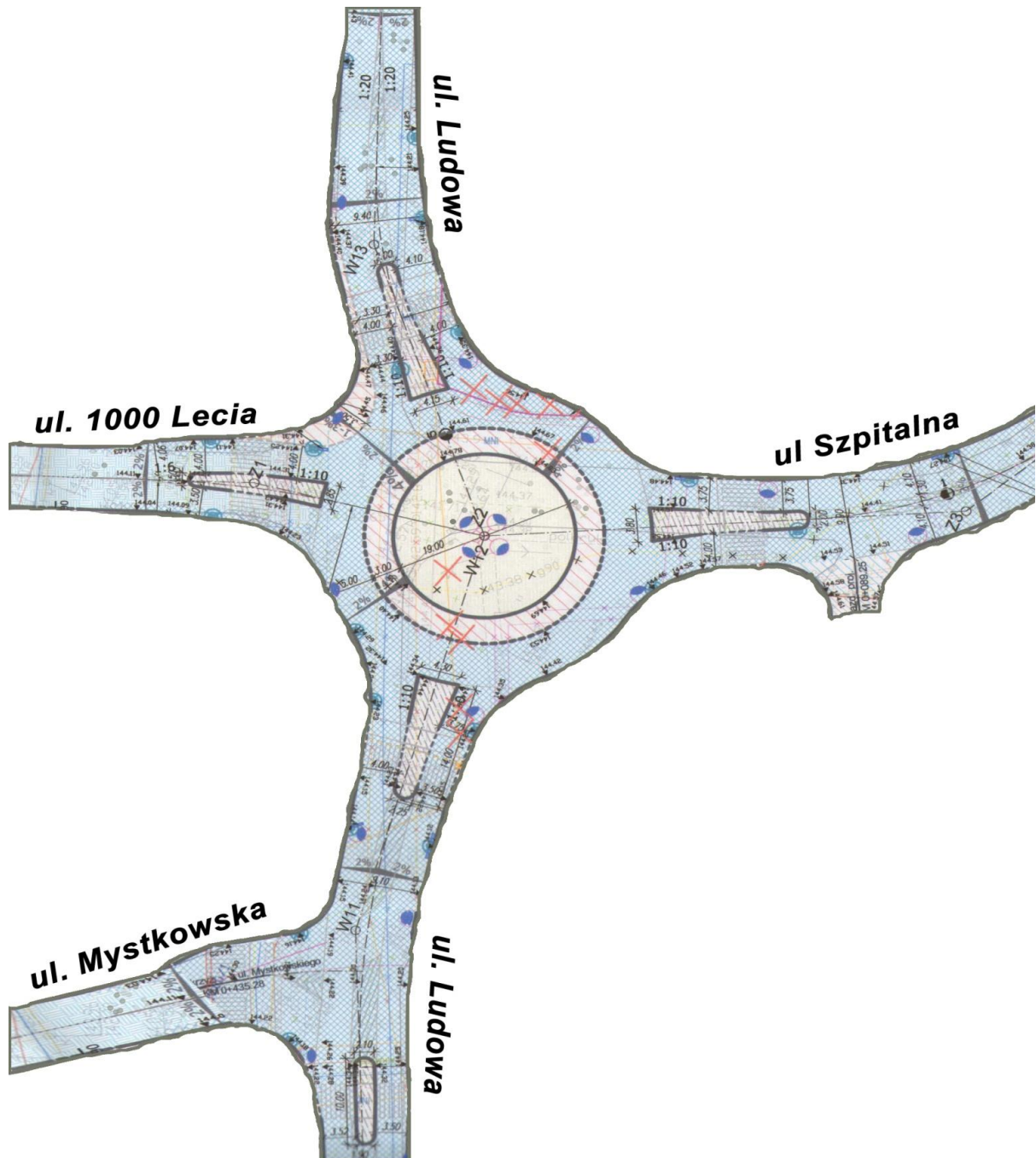
§ 1. Nadaje się nazwę rondu zlokalizowanemu na skrzyżowaniu ulic Szpitalnej i Ludowej - Rondo Prezydenta Lecha Kaczyńskiego zgodnie z załącznikiem do uchwały.

§ 2. Wykonanie uchwały powierza się Burmistrzowi Miasta.

§ 3. Uchwała wchodzi w życie po upływie 14 dni od daty ogłoszenia w Dzienniku Urzędowym Województwa Podlaskiego.

Przewodniczący Rady
Józef Sokolik

Załącznik
do uchwały Nr XII/56/11
Rady Miasta Wysokie Mazowieckie
z dnia 26 października 2011 r.



3227

UCHWAŁA NR XII/59/11 RADY MIASTA WYSOKIE MAZOWIECKIE

z dnia 26 października 2011 r.

w sprawie określenia wymagań, jakie powinien spełniać przedsiębiorca ubiegający się o: uzyskanie zezwolenia na prowadzenie działalności w zakresie ochrony przed bezdomnymi zwierzętami, prowadzenia schronisk dla bezdomnych zwierząt prowadzenia grzebowisk i spalarni zwłok zwierzęcych i ich części

Na podstawie art. 18 ust. 2 pkt 15, art. 42 ustawy z dnia 8 marca 1990 r. o samorządzie gminnym (t.j.: Dz. U. z 2001 r. Nr 142, poz. 1591, z 2002 r. Nr 23, poz. 220, Nr 62 poz. 558, Nr 113, poz. 984, Nr 153, poz. 1271, Nr 214, poz. 1806, z 2003 r. Nr 80, poz. 717, Nr 162, poz. 1568, z 2004 r. Nr 102, poz. 1055, Nr 116, 1203, z 2005 r. Nr 172, poz. 1441, Nr 175, poz. 1457, z 2006 r. Nr 17, poz. 128, Nr 181, poz. 1337, z 2007 r. Nr 48, poz. 327, Nr 138, poz. 974, Nr 173, poz. 1218, z 2008 r. Nr 180, poz. 1111, Nr 223, poz. 1458, z 2009 r. Nr 52, poz. 420, Nr 157, poz. 1241, z 2010 r. Nr 28, poz. 142 i 146, Nr 40, poz. 230, Nr 106, poz. 675 oraz z 2011 r. Nr 21, poz. 113 i Nr 117, poz. 679) oraz z 2011 r. Nr 21, poz. 113, Nr 117, poz. 679, Nr 134, poz. 72 w związku z art. 7 ust. 3 ustawy z dnia 13 września 1996 r. o utrzymaniu czystości i porządku w gminach (Dz. U. z 2005 r. Nr 236, poz. 2008, 2006 r. Nr 144, poz. 1042, z 2008 r. Nr 223, poz. 1464, z 2009 r. Nr 18, poz. 97, Nr 79, poz. 666, Nr 92, poz. 753, Nr 215, poz. 1664, z 2010 r. Nr 47, poz. 278, z 2011 r. Nr 5, poz. 13, Nr 106, poz. 622) Rada Miasta Wysokie Mazowieckie uchwała, co następuje:

§ 1. Określa się wymagania, jakie powinien spełniać przedsiębiorca ubiegający się o uzyskanie zezwolenia na:

1. prowadzenie działalności w zakresie ochrony przed bezdomnymi zwierzętami stanowiące załącznik Nr 1 do uchwały

2. prowadzenie schronisk dla bezdomnych zwierząt stanowiące załącznik Nr 2 do uchwały,

3. prowadzenie grzebowisk i spalarni zwłok zwierzęcych i ich części.

§ 2. Uchwała wchodzi w życie po upływie 14 dni od dnia ogłoszenia w Dzienniku Urzędowym Województwa Podlaskiego

Przewodniczący Rady
Józef Sokolik

Załącznik Nr 1

do uchwały Nr XII/59/11

Rady Miasta Wysokie Mazowieckie

z dnia 26 października 2011 r.

Wymagania dla podmiotu ubiegającego się o uzyskanie zezwolenia na prowadzenie działalności w zakresie ochrony przed bezdomnymi zwierzętami

1. Przedsiębiorca ubiegający się o uzyskanie zezwolenia na prowadzenie działalności w zakresie ochrony przed bezdomnymi zwierzętami musi spełniać następujące wymagania:

1) prowadzić działalność gospodarczą w zakresie ochrony zwierząt,

2) posiadać aktualną umowę ze schroniskiem na przyjmowanie zwierząt bezdomnych z miasta Wysokie Mazowieckie,

3) dysponować pojazdem przystosowanym do przewozu zwierząt zgodnie z wymogami określonymi w art. 24 ustawy z dnia 21 sierpnia 1997 r. o ochronie zwierząt (Dz. U. z 2003 r. nr 106, poz. 1002 z późn. zm),

- 4) posiadać specjalistyczny sprzęt do chwytania i transportowania bezdomnych zwierząt, niestwarzający zagrożenia dla ich życia i zdrowia i niezadający im cierpienia, zgodnie z rozporządzeniem Ministra Spraw Wewnętrznych i Administracji z dnia 26 sierpnia 1998 r. w sprawie zasad i warunków wyłapywania bezdomnych zwierząt (Dz. U. Nr 116, poz. 753),
 - 5) posiadać umowę o współpracy z lekarzem weterynarii obejmującą przedmiot prowadzonej działalności
 - 6) posiadać przeszkoloną kadrę pracowniczą w zakresie postępowania ze zwierzętami oraz przepisami o ochronie zwierząt
2. Wymienione w ust. 1 wymagania muszą zostać wykazane odpowiednimi dokumentami
3. Dokumentami, o których mowa w ust. 2 są w szczególności:
- 1) dokumenty potwierdzające prowadzoną działalność gospodarczą,
 - 2) umowa o współpracy z lekarzem weterynarii,
 - 3) umowa ze schroniskiem dla bezdomnych zwierząt lub zezwolenie na prowadzenie schroniska własnego.

Załącznik Nr 2

do uchwały Nr XII/59/11
Rady Miasta Wysokie Mazowieckie
z dnia 26 października 2011 r.

Wymagania dla podmiotu ubiegającego się o uzyskanie zezwolenia na prowadzenie działalności w zakresie prowadzenia schronisk dla bezdomnych zwierząt

1. Przedsiębiorca ubiegający się o uzyskanie zezwolenia na prowadzenie działalności w zakresie prowadzenia schroniska dla bezdomnych zwierząt musi przestrzegać przepisów w sprawie szczegółowych wymagań weterynaryjnych dla prowadzenia schronisk dla zwierząt, a w szczególności spełniać następujące wymagania:

- 1) prowadzić działalność gospodarczą w zakresie ochrony zwierząt,
 - 2) posiadać lub dysponować terenem, na którym ma być prowadzona działalność zgodnie z zapisami w miejscowym planie zagospodarowania przestrzennego,
 - 3) posiadać tytuł prawny do terenu, na którym prowadzona będzie działalność oraz stosowny dokument wymagany przepisami ustawy Prawo budowlane oraz ustawą o ochronie zwierząt i przepisami weterynaryjnymi
 - 4) teren, o którym mowa w pkt 2 musi być ogrodzony, utwardzony, z dostępnością do mediów, z możliwością swobodnego ustawienia bud, wydzielania kopców, zaplecza socjalno - technicznego z możliwością wykonania zadaszania
 - 5) posiadać umowę z podmiotami uprawnionymi do przewozu zwłok zwierzęcych, utylizacji lub prowadzenia grzebówisk albo posiadać uprawnienia do wykonywania tych czynności,
 - 6) posiadać chłodnię do czasowego przechowywania zwłok zwierzęcych,
 - 7) posiadać umowę o współpracy z lekarzem weterynarii obejmującą przedmiot prowadzonej działalności,
 - 8) po uzyskaniu zezwolenia posiadać i prowadzić wykaz zwierząt przebywających w schronisku
2. Wymienione w ust. 1 wymagania muszą zostać wykazane odpowiednimi dokumentami.
3. Dokumentami, o których mowa w ust. 2 są w szczególności:

- 1) dokumenty potwierdzające prowadzoną działalność gospodarczą,
- 2) umowa o współpracy z lekarzem weterynarii,
- 3) umowa lub zezwolenie dysponowania terenem, na którym prowadzona działalność będzie zgodna z zapisami w miejscowym planie zagospodarowania przestrzennego oraz pozwolenie na budowę
- 4) umowa z podmiotami uprawnionymi do przewozu zwłok zwierzęcych, utylizacji lub prowadzenia grzebowisk albo uprawnienia do wykonywania tych czynności.

Załącznik Nr 3

do uchwały Nr XII/59/11
Rady Miasta Wysokie Mazowieckie
z dnia 26 października 2011 r.

Wymagania dla podmiotu ubiegającego się o uzyskanie zezwolenia na prowadzenie działalności w zakresie grzebowisk i spalarni zwłok zwierzęcych i ich części

1. Przedsiębiorca ubiegający się o uzyskanie zezwolenia na prowadzenie działalności w zakresie grzebowisk i spalarni zwłok zwierzęcych i ich części musi spełniać następujące wymagania:

- 1) prowadzić działalność gospodarczą w zakresie grzebowisk i spalarni zwłok zwierzęcych i ich części,
- 2) posiadać lub dysponować terenem, na którym ma być prowadzona działalność zgodnie z zapisami w miejscowym planie zagospodarowania przestrzennego,
- 3) posiadać tytuł prawny do terenu, na którym prowadzona będzie działalność; stosowny dokument wymagany przepisami ustawy Prawo budowlane oraz ustawą o ochronie zwierząt i przepisami weterynaryjnymi,
- 4) teren, o którym mowa w pkt 2 musi być ogrodzony, a przedsiębiorca zobowiązany jest do posiadania środków neutralizujących niezbędnych do grzebania zwłok zwierzęcych i ich części,
- 5) posiadać urządzenia i środki techniczne wykorzystywane do spalania zwłok zwierzęcych i ich części, które muszą spełniać wymagania określone w obowiązujących przepisach w tym zakresie, znajdować się pod odpowiednim nadzorem technicznym oraz dotrzymywać standardów emisyjnych,
- 6) po uzyskaniu zezwolenia prowadzić rejestr grzebanych lub spalanych zwierząt i ich części,
- 7) posiadać pomieszczenie z urządzeniami chłodniczymi do przetrzymywania zwłok zwierzęcych i ich części gdy brak jest możliwości ich natychmiastowej utylizacji ,
- 8) posiadać urządzenia do gromadzenia odpadów powstałych w procesie spalania bądź posiadać umowę gwarantującą odbiór odpadów i ich utylizację.,
- 9) posiadać dokumenty dotyczące wytwarzania odpadów wydane na podstawie ustawy o odpadach,

- 10) spełniać wymogi w zakresie uregulowanym przepisami rozporządzenia (WE) nr 1774/2002 Parlamentu Europejskiego i Rady z dnia 3 października 2002 r. ustanawiającego przepisy sanitarne dotyczące produktów ubocznych pochodzenia zwierzęcego nieprzeznaczonych do spożycia przez ludzi (Dz. Urz. WE 273 z 10.10.2002 r., str. 1, z późn. zm. Dz. Urz. UE, polskie wydanie specjalne, rozdz. 3, t. 37, str. 92, z późn. zm.),
- 11) posiadać inne niezbędne zezwolenia wymagane przepisami sanitarnymi, budowlanymi oraz środowiskowymi.
 2. Wymienione w ust. 1 wymagania muszą zostać wykazane odpowiednimi dokumentami
 3. Dokumentami o których mowa w ust. 2 są w szczególności:
 - 1) dokumenty potwierdzające prowadzoną działalność gospodarczą,
 - 2) dokumenty pozwalające na dysponowanie terenem, na którym prowadzona działalność będzie zgodna z zapisami w miejscowym planie zagospodarowania przestrzennego oraz pozwolenie na budowę, akt notarialny, umowa dzierżawy, najmu lub użytkowania.

3228

UCHWAŁA NR XIII/98/11 RADY MIEJSKIEJ W WASILKOWIE

z dnia 29 września 2011 r.

w sprawie miejscowego planu zagospodarowania przestrzennego części obszaru miasta Wasilkowa rejonu ulic Nadawki i Białostockiej

Na podstawie art. 18 ust. 2 pkt 5 ustawy z dnia 8 marca 1990 r. o samorządzie gminnym (Dz. U. z 2001 r. Nr 142, poz. 1591; z 2002 r. Nr 23, poz. 220, Nr 62, poz. 558, Nr 113, poz. 984, Nr 153, poz. 1271 i Nr 214, poz. 1806; z 2003 r. Nr 80, poz. 717 i Nr 162, poz. 1568; z 2004 r. Nr 102, poz. 1055, Nr 116, poz. 1203 i Nr 167, poz. 1759; z 2005 r. Nr 172, poz. 1441 i Nr 175, poz. 1457; z 2006 r. Nr 17, poz. 128 i Nr 181, poz. 1337; z 2007 r. Nr 48, poz. 327, Nr 138, poz. 974 i Nr 173, poz. 1218, z 2008 r. Nr 180, poz. 1111 i Nr 223, poz. 1458; z 2009 r. Nr 52, poz. 420 i Nr 157, poz. 1241 oraz z 2010 r. Nr 28, poz. 142 i poz. 146, Nr 40, poz. 230 i Nr 106, poz. 675, z 2011 r. Nr 21, poz. 113, Nr 117, poz. 679 i Nr 134, poz. 777), na podstawie art. 7 ust. 1 i 2 ustawy z dnia 3 lutego 1995 r. o ochronie gruntów rolnych i leśnych (Dz. U. z 2004 r. Nr 121, poz. 1266; z 2005 r. Nr 175, poz. 1462; z 2006 r. Nr 12, poz. 63; z 2007 r. Nr 75, poz. 493, Nr 80, poz. 541 i Nr 191, poz. 1374; z 2008 r. Nr 237, poz. 1657 oraz z 2009 r. Nr 1, poz. 3, Nr 115, poz. 967 i Nr 157, poz. 241), na podstawie art. 20 ust. 1 ustawy z dnia 27 marca 2003 r. o planowaniu i zagospodarowaniu przestrzennym (Dz. U. z 2003 r. Nr 80, poz. 717; z 2004 r. Nr 6, poz. 41 i Nr 141, poz. 1492; z 2005 r. Nr 113, poz. 954 i Nr 130, poz. 1087; z 2006 r. Nr 45, poz. 319 i Nr 225, poz. 1635; z 2007 r. Nr 127, poz. 880; z 2008 r. Nr 123, poz. 803, Nr 199, poz. 1227, Nr 201, poz. 1237 i Nr 220, poz. 1413, z 2010 r. Nr 24, poz. 124, Nr 75, poz. 474, Nr 106, poz. 675, Nr 119, poz. 804, Nr 130, poz. 871, Nr 149, poz. 996 i Nr 155, poz. 1043; z 2011 r. Nr 32, poz. 159), w związku z art. 4 ust. 2 ustawy z dnia 25 czerwca 2010 r. o zmianie ustawy o planowaniu i zagospodarowaniu przestrzennym, ustawy o Państwowej Inspekcji Sanitarnej oraz ustawy o ochronie zabytków i opiece nad zabytkami (Dz. U. z 2010 r. Nr 130, poz. 871), uchwala się, co następuje:

§ 1. 1. Stwierdza się zgodność miejscowego planu zagospodarowania przestrzennego części obszaru miasta Wasilkowa, o którym mowa w ust. 2, z ustaleniami Studium uwarunkowań i kierunków zagospodarowania przestrzennego miasta i gminy Wasilków, uchwalonego uchwałą Nr XXXIX/229/06 Rady Miejskiej w Wasilkowie z dnia 27 kwietnia 2006 r., zmienionego uchwałami Rady Miejskiej w Wasilkowie: Nr XXXIV/183/09 z dnia 3 sierpnia 2009 r. i Nr XLIII/ 230/10 z dnia 25 marca 2010 r.

2. Uchwala się miejscowy plan zagospodarowania przestrzennego części obszaru miasta Wasilkowa, w skład którego wchodzi:

- 1) część tekstowa planu, stanowiąca treść niniejszej uchwały;
- 2) załączniki do niniejszej uchwały, tj.:

- a) część graficzna tj. rysunek planu w skali 1:1000 – zał. Nr 1,
- b) rozstrzygnięcie o sposobie rozpatrzenia uwag do projektu planu – zał. Nr 2,
- c) rozstrzygnięcie o sposobie realizacji inwestycji z zakresu infrastruktury technicznej wynikających z ustaleń planu, które należą do zadań własnych gminy oraz zasadach ich finansowania – zał. Nr 3.

Rozdział 1

POSTANOWIENIA OGÓLNE

§ 2. 1. Plan obejmuje obszar o pow. ok. 8,5 ha, położony w południowej części miasta Wasilkowa (w pobliżu granicy administracyjnej miasta Białegostoku), w skład którego wchodzi działki oznaczone numerami geodezyjnymi: 1326, 1327, 1328/1, 1330, 1331, części działek oznaczonych numerami geodezyjnymi: 1225 i 1332, (stanowiące fragmenty ulic Nadawki i drogi gruntowej), oraz części działek nr 561, 560 (stanowiące pas terenu o szerokości około 5 m, wydzielony z pasa drogowego ulicy Białostockiej wraz z poszerzeniem zlokalizowanym na działce o nr 560) przewidziane pod realizację urządzeń sieciowych infrastruktury technicznej.

2. Podstawę opracowania stanowią:

- 1) uchwała Nr XLI/223/10 Rady Miejskiej w Wasilkowie z dnia 28 stycznia 2010 r. w sprawie przystąpienia do sporządzenia miejscowego planu zagospodarowania przestrzennego części obszaru miasta Wasilkowa;
- 2) Studium uwarunkowań i kierunków zagospodarowania przestrzennego miasta i gminy Wasilków, uchwalone uchwałą Nr XXXIX/229/06 Rady Miejskiej w Wasilkowie z dnia 27 kwietnia 2006 r., zmienione uchwałami Rady Miejskiej w Wasilkowie Nr XXXIV/183/09 z dnia 3 sierpnia 2009 r. i Nr XLIII/230/10 z dnia 25 marca 2010 r.

3. Przedmiotem planu są zagadnienia zawarte w art. 15, ust. 2 ustawy z dnia 27 marca 2003 r. o planowaniu i zagospodarowaniu przestrzennym (Dz. U. Nr 80, poz. 717 ze zm.), określone w sposób następujący:

- 1) przeznaczenie terenów oraz linie rozgraniczające tereny o różnym przeznaczeniu lub różnych zasadach zagospodarowania, oznaczone na rysunku planu symbolami:
 - a) tereny zabudowy mieszkaniowej wielorodzinnej niskiej – **MWN**,
 - b) tereny zieleni urządzonej – **ZP**,
 - c) tereny rolne - **Rz**,
 - d) tereny komunikacji, w tym:
 - tereny ulic w/g klas – **KD...**,
 - tereny parkingów – **Kp**,
 - e) urządzenia infrastruktury technicznej, w tym:
 - trasy linii energetycznych średniego napięcia – **eSN**,
 - trasy linii energetycznych niskiego napięcia – **enn**,
 - stacje transformatorowe 15/0,4 kV – **Et**,
 - przepompownie ścieków – **Op**,
 - zbiornik retencyjny wód opadowych – **Ozr**,
 - trasy sieci wodociągowych – **w**,
 - trasy sieci gazowej – **g**,
 - trasy sieci ciepłej – **c**,
 - trasy sieci kanalizacji sanitarnej grawitacyjnej – **ks**,
 - trasy sieci kanalizacji sanitarnej tłocznej – **kt**,

- trasy sieci kanalizacji deszczowej – **kd**;
- 2) zasady i warunki zagospodarowania terenów:
 - a) zasady ochrony i kształtowania ładu przestrzennego,
 - b) zasady ochrony środowiska, przyrody i krajobrazu kulturowego,
 - c) zasady ochrony dziedzictwa kulturowego i zabytków oraz dóbr kultury współczesnej,
 - d) wymagania wynikające z potrzeb kształtowania przestrzeni publicznych,
 - e) zasady kształtowania zabudowy oraz wskaźniki zagospodarowania terenu, maksymalną i minimalną intensywność zabudowy jako wskaźnik powierzchni całkowitej zabudowy w odniesieniu do powierzchni działki budowlanej, minimalny udział procentowy powierzchni biologicznie czynnej w odniesieniu do powierzchni działki budowlanej, maksymalną wysokość zabudowy, minimalną liczbę miejsc do parkowania i sposób ich realizacji oraz linie zabudowy i gabaryty obiektów,
 - f) granice i sposoby zagospodarowania terenów lub obiektów podlegających ochronie, ustalonych na podstawie odrębnych przepisów, w tym: terenów górniczych, a także narażonych na niebezpieczeństwo powodzi oraz zagrożonych osuwaniem się mas ziemnych,
 - g) szczegółowe zasady i warunki scalania i podziału nieruchomości objętych planem miejscowym,
 - h) szczególne warunki zagospodarowania terenów oraz ograniczenia w ich użytkowaniu, w tym zakaz zabudowy,
 - i) zasady modernizacji, rozbudowy i budowy systemów komunikacji i infrastruktury technicznej,
 - j) sposób i termin tymczasowego zagospodarowania, urządzania i użytkowania terenów,
 - k) stawki procentowe, na podstawie których ustala się jednorazową opłatę z tytułu wzrostu wartości nieruchomości w związku z uchwaleniem planu;
- 3) ustalenia pozostałe:
 - a) ustalenia dotyczące potrzeb obronności i bezpieczeństwa państwa,
 - b) zasady ochrony przeciwpożarowej.

§ 3. 1. Następujące oznaczenia graficzne na rysunku planu są obowiązujące:

- 1) granice opracowania planu;
- 2) przeznaczenie terenów oraz linie rozgraniczające tereny o różnym przeznaczeniu lub różnym sposobie zagospodarowania;
- 3) nieprzekraczalne linie zabudowy;
- 4) klasyfikacja funkcjonalna ulic;
- 5) linie wewnętrznego podziału.

2. Następujące oznaczenia graficzne na rysunku planu mają charakter postulatywny:

- 1) trasy projektowanych ciągów sieciowych infrastruktury technicznej;
- 2) lokalizacja urządzeń z zakresu infrastruktury technicznej;
- 3) obrysy projektowanych budynków.

§ 4. Ilekroć w dalszych przepisach niniejszej uchwały jest mowa o:

- 1) planie – należy przez to rozumieć ustalenia planu (tekstowe i graficzne) określonego w § 1 uchwały;
- 2) uchwale – należy przez to rozumieć niniejszą uchwałę Rady Miejskiej, o ile z treści przepisu nie wynika inaczej;

- 3) rysunku planu – należy przez to rozumieć rysunek planu przedstawiony na mapie w skali 1:1000, stanowiący załącznik Nr 1 do niniejszej uchwały;
- 4) zabudowie mieszkaniowej wielorodzinnej niskiej – należy przez to rozumieć zespół budynków mieszkalnych o wysokości do 4 kondygnacji nadziemnych, w tym poddasze użytkowe, zawierających więcej niż dwa lokale mieszkalne każdy z budynków, z niezbędną infrastrukturą techniczną i zagospodarowaniem terenu przeznaczonym dla potrzeb mieszkańców;
- 5) przepisach szczególnych i odrębnych – należy przez to rozumieć przepisy ustaw z przepisami wykonawczymi;
- 6) terenie – należy przez to rozumieć teren o określonym rodzaju przeznaczenia, opisany w tekście planu oraz wyznaczony na rysunku planu liniami rozgraniczającymi;
- 7) linii rozgraniczającej – należy przez to rozumieć linię oddzielającą tereny o różnych funkcjach lub zasadach zagospodarowania;
- 8) nieprzekraczalnych liniach zabudowy – należy przez to rozumieć linie, których nie mogą przekroczyć ściany budynków w kierunku ulicy (nie dotyczy ganków, wykusy itp., zajmujących nie więcej niż 20 % powierzchni ściany);
- 9) lokalach usługowo - handlowych w parterach budynków – należy przez to rozumieć lokale zlokalizowane w parterze dostępne od ulicy, ciągu pieszego, ciągu pieszo - jezdnego lub terenu drogi wewnętrznej;
- 10) wskaźniku powierzchni całkowitej zabudowy – należy przez to rozumieć udział powierzchni zabudowy (suma powierzchni zabudowy wszystkich budynków) w całkowitej powierzchni terenu przeznaczonego pod zabudowę;
- 11) wskaźniku powierzchni biologicznie czynnej – należy przez to rozumieć definicję zawartą w rozporządzeniu Ministra Infrastruktury z dnia 12 kwietnia 2002 r. w sprawie warunków technicznych, jakim powinny odpowiadać budynki i ich usytuowanie (Dz. U. Nr 75, poz. 690 z późn. zm.);
- 12) urządzeniach infrastruktury technicznej – należy przez to rozumieć urządzenia z zakresu zaopatrzenia w wodę, odprowadzenia ścieków, wód opadowych, elektroenergetyki, gazownictwa, ciepłownictwa i telekomunikacji;
- 13) źródłach energii ekologicznie czystych – należy przez to rozumieć źródła energii alternatywnych, w tym energię geotermiczną, słoneczną, biopaliwa i inne, wykorzystywane jako paliwo, nośniki energii w instalacjach do wytwarzania ciepła;
- 14) zieleni urządzonej niskiej – należy przez to rozumieć trawniki, krzewy, byliny, kwiaty;
- 15) reklamie – należy przez to rozumieć przekaz informacyjny o towarach lub usługach, w jakiegokolwiek wizualnej formie;
- 16) szyldzie – należy przez to rozumieć zewnętrzne oznaczenie stałego prowadzenia działalności.

§ 5. Wszystkie ustalenia planu mogą być realizowane pod warunkiem zgodności z przepisami szczególnymi i odrębnymi.

Rozdział 2

PRZEZNACZENIE TERENÓW I ICH FUNKCJE, PARAMETRY I WSKAŹNIKI KSZTAŁTOWANIA ZABUDOWY, GABARYTY OBIEKTÓW I WSKAŹNIKI INTENSYWNOŚCI ZABUDOWY ORAZ ZASADY KSZTAŁTOWANIA ŁADU PRZESTRZENNEGO

§ 6. 1. Ustala się tereny budownictwa mieszkaniowego wielorodzinnego niskiego, oznaczone na rysunku planu symbolami **1MWN i 2MWN**.

2. Na terenach wymienionych w ust. 1 dopuszcza się:

- 1) funkcjonowanie wbudowanych w partery budynków mieszkalnych lokali usługowo - handlowych, o powierzchni jednostkowej lokalu nie przekraczającej 1000 m²;
- 2) realizację garaży osiedlowych w części kondygnacji podziemnych budynków mieszkalnych;

- 3) lokalizację sieci i urządzeń infrastruktury technicznej;
- 4) lokalizację zieleni osiedlowej i obiektów małej architektury;
- 5) zastosowanie dachów płaskich na fragmentach budynków maksymalnie do trzeciej kondygnacji włącznie.

3. W stosunku do projektowanej zabudowy ustala się następujące wymagania:

- 1) obsługa komunikacyjna z istniejących i projektowanych dróg publicznych oraz dróg wewnętrznych;
- 2) wysokość budynków – do 4 kondygnacji nadziemnych, w tym poddasze użytkowe i do 2 kondygnacji podziemnych;
- 3) dachy o kącie nachylenia połąci do płaszczyzny poziomej od 0 do 45 stopni;
- 4) wskaźnik powierzchni zabudowy nie może być wyższy niż 40 % powierzchni całkowitej terenu przeznaczonego pod zabudowę;
- 5) udział powierzchni biologicznie czynnej nie może być mniejszy od 35 % powierzchni terenu przeznaczonego pod zabudowę;
- 6) materiał elewacyjny: drewno, okładziny drewnopodobne, kamień, okładziny kamieniopodobne, cegła, tynk;
- 7) materiał pokryć dachowych – stosowny do przyjętego spadku z preferencją blachy;
- 8) preferowana kolorystyka: tynki w kolorach pastelowych, dachy w odcieniach koloru szarego;
- 9) maksymalna długość projektowanych budynków mieszkalnych – 48 m;
- 10) lokalizacja szyldów reklamowych i informacyjnych na budynkach dozwolona jest jedynie w wydzielonym pasie kondygnacji lokali usługowo - handlowych.

4. Dla terenów wymienionych w ust. 1 ustala się dodatkowo:

- 1) budynki mieszkalne, w parterach których realizowana będzie funkcja usługowo - handlowa, zaleca się lokalizować wzdłuż projektowanej ulicy 4KD-D, w strefie oznaczonej graficznie na rysunku planu;
- 2) zaleca się, aby zespoły zabudowy tworzone były z jednego, lub zbliżonego w wyglądzie typu budynków;
- 3) zespół domów mieszkalnych powinien posiadać ogólnodostępne tereny rekreacyjne, plac zabaw dla dzieci i komunikację wewnętrzną z niezbędną ilością miejsc postojowych, oraz teren przeznaczony na pojemniki na odpady, trzepaki i inne urządzenia niezbędne dla prawidłowego funkcjonowania zespołu;
- 4) możliwość lokalizacji zbiornika retencyjnego wód opadowych oznaczonego orientacyjnie na rysunku planu symbolem **Ozr**;
- 5) zakaz lokalizowania wolnostojących reklam.

§ 7. 1. Ustala się teren zieleni urządzonej, niskiej, oznaczony symbolem **ZP**.

2. Na terenie wymienionym w ust. 1 dopuszcza się lokalizację:

- 1) urządzeń infrastruktury technicznej;
- 2) ekranów akustycznych.

3. Na terenie wymienionym w ust. 1 obowiązuje zakaz:

- 1) umieszczania reklam wolnostojących z wyłączeniem tablicy informacyjnej osiedla;
- 2) nasadzeń drzew ze względu na przebieg istniejących urządzeń sieciowych infrastruktury technicznej.

§ 8. 1. Ustala się tereny rolne (użytki zielone) oznaczone na rysunku planu symbolem **Rz**.

2. Tereny, o których mowa w ust. 1 pozostawia się w użytkowaniu rolniczym z możliwością lokalizacji urządzeń z zakresu infrastruktury technicznej.

Rozdział 3

ZASADY MODERNIZACJI, ROZBUDOWY I BUDOWY SYSTEMÓW KOMUNIKACJI I INFRASTRUKTURY TECHNICZNEJ

§ 9. 1. W zakresie zasad modernizacji, rozbudowy i budowy systemu komunikacji, ustala się:

- 1) obsługę komunikacyjną obszaru objętego planem, ulicami oznaczonymi symbolami:
 - **1KD-G** – istniejąca droga gminna, z czego w granicach opracowania znajduje się pas szerokości od 5m do 9m.; ulica Białostocka o szer. ok. 27 m w liniach rozgraniczających; szerokość jezdni ok. 12 m,
 - **2KD-L** – istniejąca ulica Nadawki - projektowane jednostronne poszerzenie do 16 m w liniach rozgraniczających, szerokość jezdni 6 m, nieprzekraczalna linia zabudowy - 5 m od linii rozgraniczającej; przy opracowaniu dokumentacji technicznej projektu drogowego ulicy Nadawki należy uwzględnić istniejący odcinek rowu melioracyjnego i przeznaczyć go do włączenia w projektowaną sieć instalacji kanalizacji deszczowej,
 - **3KD-L** – istniejąca droga gruntowa - projektowane jednostronne poszerzenie do 15 m w liniach rozgraniczających, szerokość jezdni 6 m, nieprzekraczalna linia zabudowy - 5 m od linii rozgraniczającej,
 - **4KD-D** – projektowana ulica dojazdowa o szerokości 16 m w liniach rozgraniczających, szerokość jezdni 7 m, nieprzekraczalna linia zabudowy – 5 m od linii rozgraniczającej,
 - **5KD-D** – projektowana ulica dojazdowa o szerokości 15 m w liniach rozgraniczających, szerokość jezdni 6 m, nieprzekraczalna linia zabudowy – 5 m od linii rozgraniczającej,
 - rozwiązania techniczne ulic i włączenia do nich należy wykonać zgodnie z obowiązującymi przepisami szczególnymi w uzgodnieniu z ich zarządcami,
 - narożne ścięcia linii rozgraniczających na skrzyżowaniach ulic min. 5x5 m.
- 2) Powiązania układu komunikacyjnego z układem zewnętrznym stanowią ulice: Nadawki (2KD-L) i ulica projektowana (3KD-L), w połączeniu z ulicą Białostocką.
 2. Ustala się tereny pod urządzenie parkingów ogólnodostępnych:
 - **1Kp** – w pasie drogowym ulicy 2KD-L,
 - **2Kp** – w pasie drogowym ulicy 3KD-L,
 - **3Kp** – w pasie drogowym ulicy 4KD-D,
 - **4Kp** – w pasie drogowym ulicy 5KD-D.
 3. Wskaźniki parkingowe:
 - a) przy budynkach mieszkalnych – 1m.p./mieszkanie,
 - b) przy usługach – 20 m.p./1000 m² pow. użytkowej.
 - 1) w kondygnacjach podziemnych budynków mieszkalnych wielorodzinnych dopuszcza się możliwość umieszczania miejsc postojowych i garaży;
 - 2) parkingi lokalizowane w pasach drogowych ulic mogą być zaliczane do bilansu miejsc postojowych terenów o różnym przeznaczeniu;
 - 3) miejsca postojowe dla rowerów mogą być lokalizowane na terenach oznaczonych symbolem Kp i terenach zieleni osiedlowej.
4. Transport zbiorowy – dopuszcza się obsługę transportem zbiorowym, autobusowym, przebiegającym po projektowanej ulicy 4KD-D z lokalizacją przystanków autobusowych w pasie drogowym przy zastosowaniu odpowiednich parametrów technicznych.

5. Na terenie ulic w obrębie linii rozgraniczających, zakazuje się realizacji obiektów budowlanych, w tym tymczasowych, z wyjątkiem urządzeń technicznych dotyczących ich utrzymania, a także infrastruktury technicznej.

§ 10. W zakresie zaopatrzenia w wodę ustala się:

- 1) zaopatrzenie w wodę do celów komunalnych i przeciwpożarowych z istniejącej i projektowanej sieci wodociągowej, zlokalizowanej w ulicach, zgodnie z obowiązującymi przepisami szczególnymi, z uwzględnieniem warunków określonych przez zarządcę urządzeń wodociągowych;
- 2) powiązanie projektowanej sieci wodociągowej z istniejącym przewodem wodociągowym w ulicy Białostockiej zasilanym z miejskiej stacji wodociągowej w Białymstoku;
- 3) lokalizację studni publicznej na terenach zieleni osiedlowej, spełniającą warunki techniczne określone w obowiązujących przepisach szczególnych, dotyczących zasad funkcjonowania publicznych urządzeń zaopatrzenia w wodę w warunkach specjalnych, nie oznaczoną na rysunku planu;
- 4) zasady przebiegu projektowanych przewodów wodociągowych oznaczono na rysunku planu.

§ 11. W zakresie odprowadzenia ścieków komunalnych i wód opadowych, ustala się:

- 1) odprowadzenie ścieków komunalnych do projektowanej kanalizacji sanitarnej zlokalizowanej w ulicach, zgodnie z obowiązującymi przepisami szczególnymi, z uwzględnieniem warunków określonych przez zarządcę urządzeń kanalizacyjnych;
- 2) powiązanie projektowanej kanalizacji sanitarnej z istniejącym systemem kanalizacji sanitarnej w Wasilkowie; odprowadzenie ścieków w układzie grawitacyjno - pompowym pośrednio do miejskiej oczyszczalni w Białymstoku, zlokalizowanej poza terenem objętym planem;
- 3) z budynków, których nie będzie można podłączyć grawitacyjnie do projektowanych kanałów sanitarnych, odprowadzenie ścieków do kanalizacji winno być wykonane z zastosowaniem indywidualnych rozwiązań ciśnieniowych;
- 4) zasady przebiegu projektowanych kanałów sanitarnych oraz orientacyjną lokalizację przepompowni ścieków – **Op**, określa rysunek planu;
- 5) dopuszcza się odprowadzenie ścieków komunalnych z projektowanej przepompowni **Op** za pomocą włączenia projektowanego kanału tłocznego do istniejących rurociągów tłocznych ks 2xØ500 mm na odcinku od istniejącej pompowni na terenie WPW Wasilków – Białystok, po wcześniejszym uzgodnieniu z zarządcą sieci i spełnieniu warunków określonych w przepisach szczególnych;
- 6) wody opadowe i roztopowe z utwardzonych, szczelnych powierzchni terenów mieszkaniowych, dróg, ulic i parkingów, o znacznym stopniu zanieczyszczenia zawiesiną i substancjami ropopochodnymi, odprowadzone za pomocą projektowanej kanalizacji deszczowej, do gruntu lub ujęte w szczelne, otwarte lub zamknięte systemy retencji, przed wprowadzeniem powinny być oczyszczone w taki sposób, aby spełniały wymogi ochrony środowiska, określone w przepisach szczególnych; orientacyjną lokalizację zbiornika retencyjnego oznaczono na rysunku planu symbolem **Ozr**;
- 7) dopuszcza się odprowadzenie wód opadowych i roztopowych do istniejących cieków wodnych po wcześniejszym uzgodnieniu z odpowiednimi instytucjami i spełnieniu warunków przepisów szczególnych;
- 8) zasady przebiegu projektowanej kanalizacji deszczowej zostały oznaczone na rysunku planu;
- 9) zakaz wprowadzania do wód lub ziemi ścieków i wód opadowych, nie spełniających obowiązujących norm, ustalonych w przepisach szczególnych.

§ 12. W zakresie systemu usuwania odpadów stałych, ustala się:

- 1) usuwanie odpadów stałych systemem zorganizowanym, do pojemników lub kontenerów ustawionych na własnym terenie i przekazywanie ich do odzysku lub unieszkodliwiania, zgodnie z obowiązującymi przepisami szczególnymi;

- 2) lokalizację pojemników na odpady stałe, zgodnie z warunkami określonymi w obowiązujących przepisach szczególnych, dotyczących miejsc gromadzenia odpadów stałych;
- 3) wprowadzenie selektywnej zbiórki odpadów wraz z organizacją ich odbioru – w/g systemu obowiązującego na terenie gminy Wasilków.

§ 13. 1. W zakresie zaopatrzenia w energię elektryczną, ustala się:

- 1) zasilanie odbiorców z projektowanych stacji transformatorowych (**Et**), zlokalizowanych na terenach mieszkaniowych pomiędzy linią rozgraniczającą, a linią zabudowy;
- 2) zasilanie projektowanych stacji transformatorowych – projektowaną linią kablową średniego napięcia (eSN) – zgodnie z rysunkiem planu;
- 3) bezpośrednią obsługę odbiorców z istniejących i projektowanych stacji transformatorowych – projektowanymi, kablowymi liniami enn.

2. Dopuszcza się, w uzasadnionych przypadkach, zmianę lokalizacji projektowanych stacji transformatorowych, pod warunkiem zachowania zgodności z ustaleniami stosownych przepisów szczególnych.

3. Przebudowa istniejących urządzeń elektroenergetycznych, kolidujących z projektowanym zagospodarowaniem terenu, przystosowanie istniejących urządzeń elektroenergetycznych do nowych warunków pracy oraz realizacja nowych inwestycji elektroenergetycznych, odbywać się będzie w oparciu o ustawę z dnia 10 kwietnia 1997 r. „Prawo energetyczne” (Dz. U. Nr 54, poz. 348 ze zm.), aktami wykonawczymi do tej ustawy oraz innymi przepisami prawa i zawartymi na ich podstawie umowami.

§ 14. W zakresie zaopatrzenia w gaz przewodowy, ustala się:

- 1) zasilanie odbiorców w gaz przewodowy z gazociągów średniego i niskiego ciśnienia;
- 2) lokalizację gazociągów średniego ciśnienia w liniach rozgraniczających ulic, z zachowaniem wymogów zawartych w przepisach szczególnych.

§ 15. W zakresie zaopatrzenia w ciepło, ustala się:

- 1) z lokalnych kotłowni gazowych zlokalizowanych w każdym budynku;
- 2) jako alternatywne zaopatrzenie w ciepło – podłączenie do miejskiej sieci c.o Białegostoku.

§ 16. W zakresie obsługi telekomunikacyjnej, ustala się:

- 1) podłączenie potencjalnych abonentów z istniejącej sieci telekomunikacyjnej, po rozbudowie istniejącego systemu, w liniach rozgraniczających ulic;
- 2) planowaną sieć telekomunikacyjną należy wykonać jako kablową; dopuszcza się jej prowadzenie w obrębie pasów drogowych istniejących i projektowanych dróg, za zgodą właściwego zarządcy drogi;
- 3) na terenie objętym granicami planu dopuszcza się lokalizację inwestycji celu publicznego z zakresu łączności publicznej, w rozumieniu przepisów odrębnych, o ile nie koliduje ona z podstawowym przeznaczeniem terenu w planie.

Rozdział 4

ZASADY OCHRONY ŚRODOWISKA I PRZYRODY

§ 17. Na obszarze objętym planem nie wprowadza się dodatkowych ograniczeń wynikających z konieczności ochrony środowiska poza unormowaniami obowiązującymi w przepisach szczególnych z tego zakresu.

§ 18. 1. Ustala się następujące zasady ochrony powietrza atmosferycznego, przyjmując dopuszczalne poziomy niektórych substancji w powietrzu, alarmowe poziomy oraz marginesy tolerancji dla dopuszczalnych poziomów niektórych substancji – w/g obowiązujących w tym zakresie przepisów szczególnych.

2. Ustala się następujące zasady ochrony ludzi i środowiska przed hałasem i wibracjami:

- 1) dążenie do wyeliminowania źródeł hałasu o ponadnormatywnym natężeniu poprzez zabezpieczenia techniczne (np. ekrany akustyczne);
- 2) dopuszczalne poziomy hałasu dla poszczególnych obszarów ustala się zgodnie z obowiązującymi przepisami szczególnymi.
3. Ustala się następujące zasady ochrony ludzi i środowiska przed szkodliwym elektromagnetycznym promieniowaniem niejonizującym – obowiązują ustalenia zawarte w § 13.
4. Ustala się następujące zasady ochrony powierzchni ziemi:
 - 1) obowiązują ustalenia zawarte w § 10, 11 i 12;
 - 2) obowiązuje zakaz zanieczyszczania powierzchni ziemi odpadami stałymi i odprowadzania do gruntu nieczystości płynnych.
5. Przy realizacji zagospodarowania terenów objętych planem zaleca się:
 - 1) maksymalną ochronę istniejącego drzewostanu;
 - 2) maksymalną ochronę istniejącego ukształtowania i rzeźby terenu przy zastosowaniu murków oporowych, umocnień, skarp itp.

Rozdział 5

GRANICE I SPOSOBY ZAGOSPODAROWANIA TERENÓW LUB OBIEKTÓW PODLEGAJĄCYCH OCHRONIE NA PODSTAWIE PRZEPISÓW ODRĘBNYCH, W TYM TERENÓW GÓRNICZYCH, A TAKŻE NARAŻONYCH NA NIEBEZPIECZEŃSTWO POWODZI ORAZ ZAGROŻONYCH OSUWANIEM SIĘ MAS ZIEMNYCH

§ 19. 1. Obszar objęty planem leży w zewnętrznym terenie ochrony pośredniej ujęć wody dla m. Białegostoku w Jurowcach i Wasilkowie – obowiązują ustalenia zawarte w decyzji znak: OŚ.II.6210/202/98 z dnia 28 grudnia 1998 r. Wojewody Podlaskiego.

2. Na obszarze objętym planem nie występują tereny górnicze, a także narażone na niebezpieczeństwo powodzi oraz zagrożone osuwaniem się mas ziemnych.

Rozdział 6

ZASADY OCHRONY DZIEDZICTWA KULTUROWEGO I ZABYTKÓW ORAZ DÓBR KULTURY WSPÓŁCZESNEJ.

§ 20. 1. Na obszarze objętym planem nie występują zabytki nieruchome i archeologiczne, obszary wpisane do rejestru zabytków, ani dobra kultury współczesnej.

2. Na obszarze objętym planem występuje udokumentowane stanowisko archeologiczne – Wasilków 9 (AZP 36 – 87/27), oznaczone orientacyjnie na rysunku planu; wszelka działalność inwestycyjna na terenie występowania stanowiska archeologicznego lub w jego bezpośrednim sąsiedztwie, może być prowadzona wyłącznie po uprzednim przeprowadzeniu badań archeologicznych, na które należy uprzednio uzyskać pozwolenie właściwego Wojewódzkiego Konserwatora Zabytków.

3. Jeżeli w trakcie prowadzenia robót budowlanych lub ziemnych zostanie odkryty przedmiot, co do którego istnieje przypuszczenie, że jest on zabytkiem, należy zabezpieczyć go oraz miejsce jego odkrycia, niezwłocznie zawiadomić właściwego Wojewódzkiego Konserwatora Zabytków, a jeżeli nie jest to możliwe, Burmistrza Wasilkowa.

Rozdział 7

WYMAGANIA WYNIKAJĄCE Z POTRZEB KSZTAŁTOWANIA PRZESTRZENI PUBLICZNYCH

§ 21. Na terenie objętym planem przestrzenie publiczne stanowią: ulice, tereny zieleni urządzonej oraz tereny towarzyszące lokalom usługowo-handlowym - obowiązują ustalenia zawarte w §§ 6 i 7 i 9.

Rozdział 8

SZCZEGÓLNE WARUNKI SCALANIA I PODZIAŁU NIERUCHOMOŚCI

§ 22. Na terenie objętym planem nie zachodzi potrzeba dokonywania scalenia nieruchomości.

Rozdział 9

SPOSOBY I TERMINY TYMCZASOWEGO ZAGOSPODAROWANIA, URZĄDZANIA I UŻYTKOWANIA TERENÓW

§ 23. 1. Do czasu realizacji zagospodarowania ustalonego w niniejszym planie, tereny pozostają w dotychczasowym sposobie użytkowania.

2. Obowiązuje zakaz realizacji zagospodarowania tymczasowego.

Rozdział 10

SZCZEGÓLNE WARUNKI ZAGOSPODAROWANIA TERENÓW, W TYM ZAKAZ ZABUDOWY

§ 24. Ustala się zakaz zabudowy w odległości mniejszej niż 15 m od skrajnego kanału kanalizacji tłocznej ks 2xØ500 i magistrali wodociągowej w Ø800, o ile przepisy szczególne nie stanowią inaczej.

Rozdział 11

USTALENIA DOTYCZĄCE POTRZEB OBRONNOŚCI PAŃSTWA I OCHRONY PRZECIWPOŻAROWEJ

§ 25. 1. Ustala się następujące przedsięwzięcia z zakresu obronności państwa:

- 1) w budynkach mieszkalnych wielorodzinnych o liczbie powyżej 20 mieszkań, usługowych z zakresu użyteczności publicznej o zatrudnieniu powyżej 15 pracowników, na etapie opracowania projektu budowlanego, należy przewidzieć możliwość wykonania ukryć w okresie podwyższonej gotowości obronnej RP;
- 2) w odniesieniu do obiektów wymienionych w pkt 1, na etapie sporządzania projektu budowlanego, należy opracować aneks OC i uzgadniać go z Szefem Obrony Cywilnej Województwa;
- 3) przewiduje się lokalizację studni publicznej na terenie zieleni osiedlowej, nie oznaczoną graficznie na rysunku planu;
- 4) stacje transformatorowe należy dostosować do systemu wygaszania oświetlenia zewnętrznego;
- 5) przewiduje się system alarmowania i zawiadamiania mieszkańców w wypadku zagrożenia, poprzez syreny alarmowe o promieniu słyszalności do 300 m od jej lokalizacji;
- 6) układ projektowanych ulic winien spełniać warunki takie jak: odpowiednie szerokości, uniemożliwiające ewentualne zagruzowanie oraz zachowanie połączeń z traktami przelotowymi, zapewniające sprawną ewakuację ludności;
- 7) położenie terenów objętych planem w bliskim sąsiedztwie dużego kompleksu leśnego umożliwi, w razie potrzeby, szybką ewakuację ludności z terenu projektowanego osiedla.

§ 26. W zakresie ochrony przeciwpożarowej ustala się obowiązek uwzględniania w projektach budowlanych, warunków wynikających z obowiązujących przepisów w zakresie:

- 1) projektowania zabudowy zgodnie z aktualnie obowiązującymi przepisami szczególnymi;
- 2) zapewnienia właściwej ochrony przeciwpożarowej i zabezpieczenia przeciwpożarowego budynków, zgodnie z aktualnie obowiązującymi przepisami szczególnymi;
- 3) zapewnienia zaopatrzenia wodnego na cele przeciwpożarowe oraz dróg pożarowych dla jednostek ratowniczo - gaśniczych straży pożarnej – zgodnie z aktualnie obowiązującymi przepisami szczególnymi;
- 4) dokonywania uzgodnień na podstawie aktualnych przepisów szczególnych.

Rozdział 12

STAWKI PROCENTOWE, NA PODSTAWIE KTÓRYCH USTALA SIĘ OPŁATĘ Z TYTUŁU WZROSTU WARTOŚCI NIERUCHOMOŚCI W ZWIĄZKU Z UCHWALENIEM PLANU

§ 27. Ustala się stawkę procentową służącą naliczaniu jednorazowej opłaty, w związku ze wzrostem wartości nieruchomości będących przedmiotem planu, w wysokości 20 % (słownie: dwadzieścia procent).

Rozdział 13 **PRZEPISY POZOSTAŁE**

§ 28. Przeznacza się na cele nierolnicze 6,5051 ha gruntów rolnych pochodzenia mineralnego, w tym: 0,5872 ha gruntów klasy RIVb (w tym: 0,0159 ha - na działce o nr - rze ewid. 1327; 0,2392 ha - na działce o nr - rze ewid. 1328/1; 0,3321 ha - na działce o nr - rze ewid. 1331); 4,6312 ha gruntów klasy RV (w tym: 1,1273 ha - na działce o nr - rze ewid. 1326; 1,3147 ha - na działce o nr - rze ewid. 1327; 1,2919 ha - na działce o nr - rze ewid. 1328/1; 0,7353 ha - na działce o nr - rze ewid. 1330; 0,1620 ha - na działce o nr - rze ewid. 1331); 0,305 ha gruntów klasy RVI (w tym: 0,1155 ha - na działce o nr - rze ewid. 1326; 0,1895 ha - na działce o nr - rze ewid. 1327); 0,3295 ha gruntów klasy ŁV (0,3295 ha - na działce o nr - rze ewid. 1326); 0,0914 ha gruntów klasy ŁVI (0,0914 ha - na działce o nr - rze ewid. 1326); 0,1963 ha gruntów klasy LzRV (0,1963 ha - na działce o nr - rze ewid. 1327) oraz 0,3645 ha gruntów klasy LzRVI (0,3645 ha - na działce o nr - rze ewid. 1326) - na podstawie ustaleń niniejszego planu.

Rozdział 14 **POSTANOWIENIA KOŃCOWE**

§ 29. Traci moc uchwała Nr XXXV/216/01 Rady Miejskiej w Wasilkowie z dnia 18 października 2001 r. w sprawie miejscowego planu zagospodarowania przestrzennego części obszaru miasta Wasilkowa (Dz. Urz. Woj. Podl. Nr 54, poz. 930).

§ 30. Wykonanie uchwały powierza się Burmistrzowi Wasilkowa.

§ 31. Uchwała wchodzi w życie po upływie 30 dni od daty ogłoszenia jej w Dzienniku Urzędowym Województwa Podlaskiego.

Przewodniczący Rady Miejskiej
Jacek Mariusz Bejm

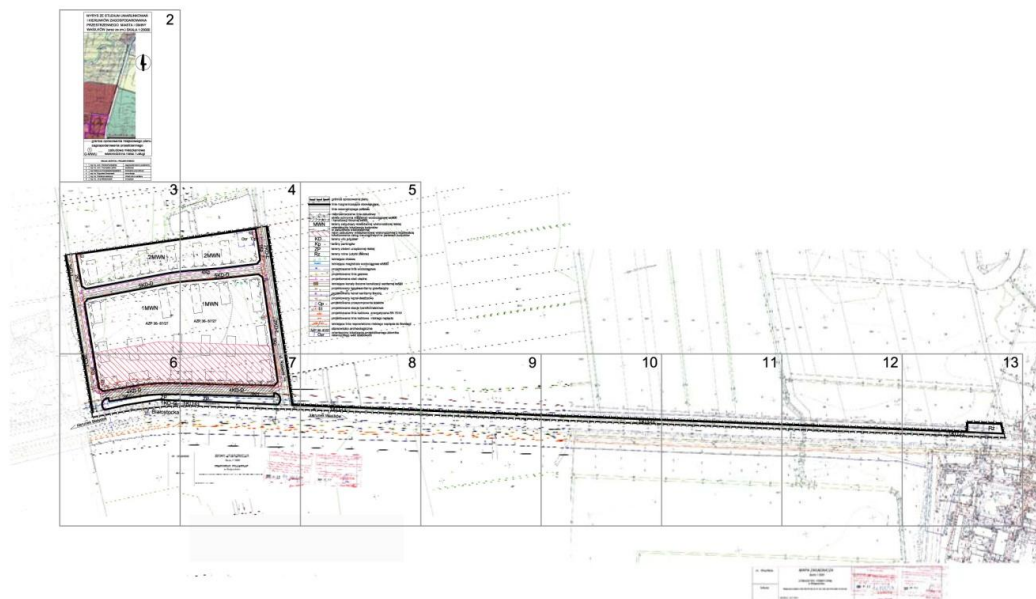
Załącznik Nr 1

do uchwały Nr XIII/98/11
Rady Miejskiej w Wasilkowie
z dnia 29 września 2011 r.

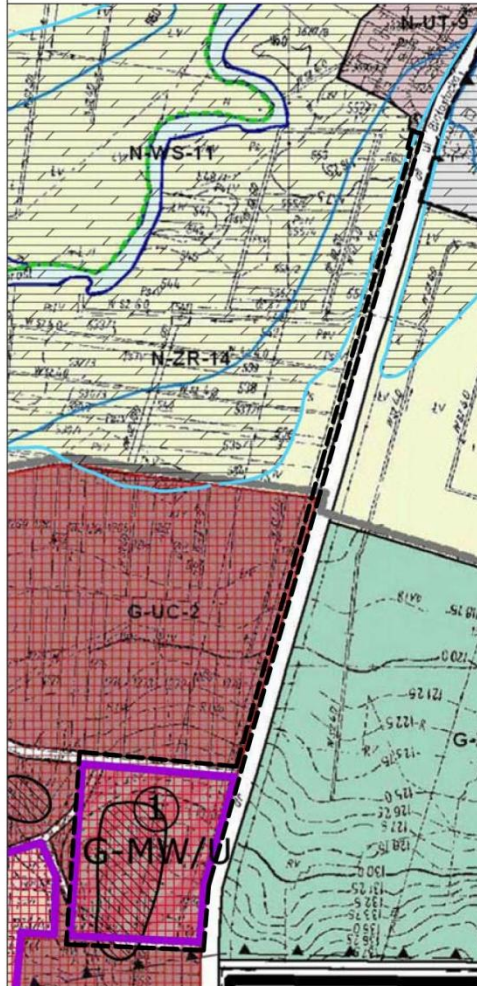
1

UKŁAD ARKUSZY
w skali 1:1000

MIEJSCOWY PLAN
ZAGOSPODAROWANIA PRZESTRZENNEGO
CZĘŚCI OBSZARU MIASTA WASILKOWA
REJONU ULIC NADAWKI I BIAŁOSTOCKIEJ



WYRYS ZE STUDIUM UWARUNKOWAŃ
I KIERUNKÓW ZAGOSPODAROWANIA
PRZESTRZENNEGO MIASTA I GMINY
WASILKÓW (wraz ze zm.) SKALA 1:25000

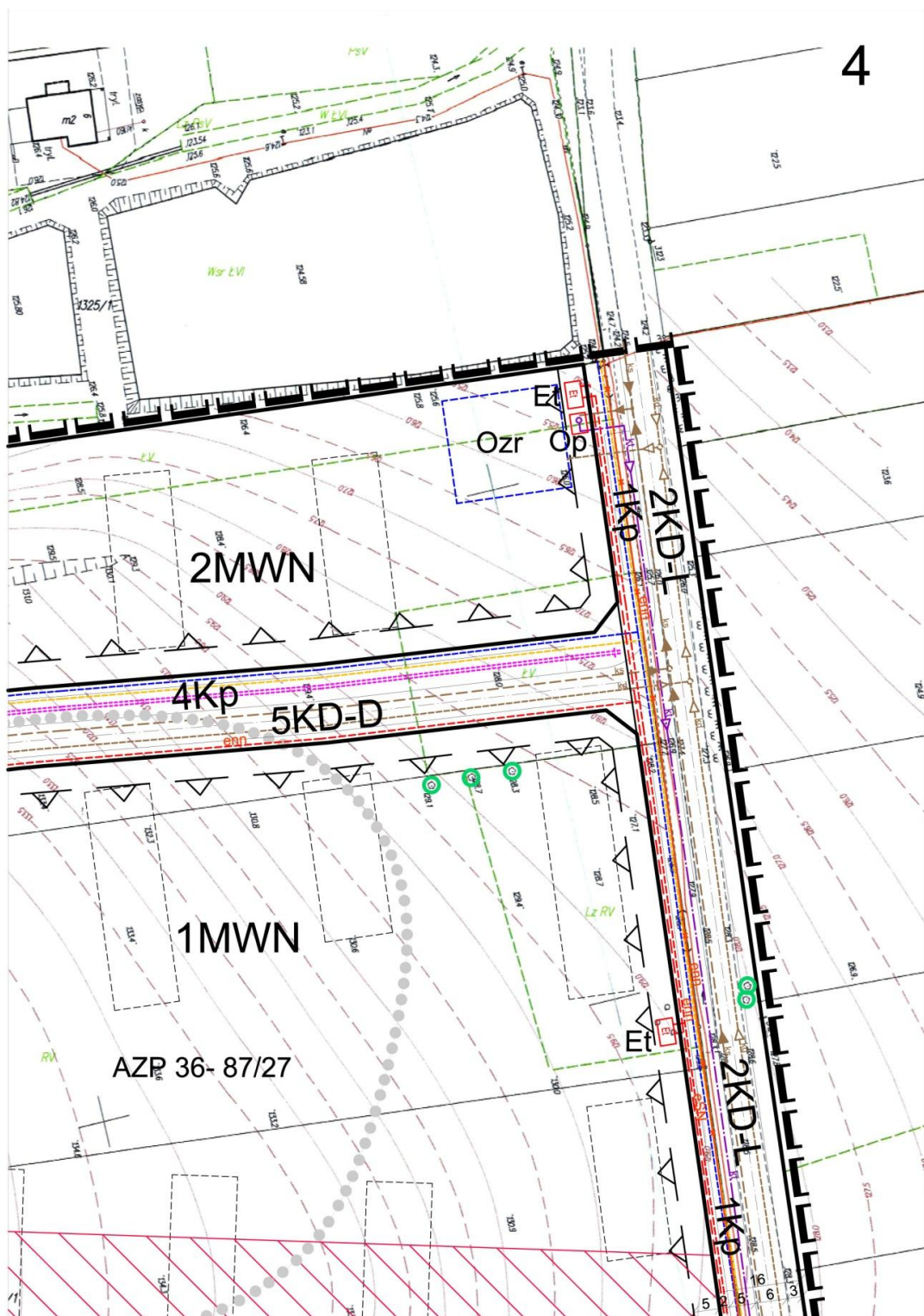


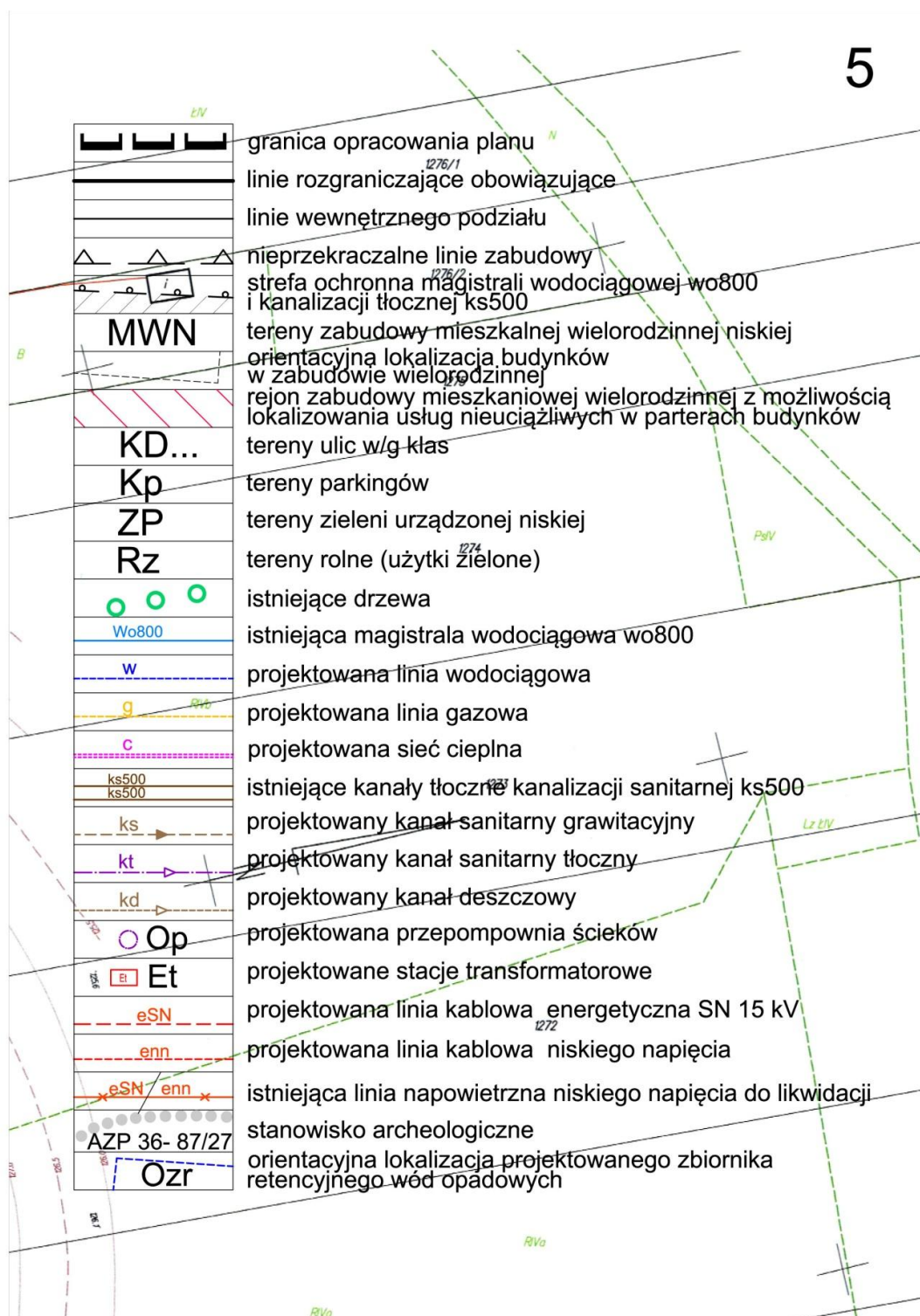
--- granica opracowania miejscowego planu zagospodarowania przestrzennego
① — zabudowa mieszkaniowa wielorodzinna / usługi
G-MW/U

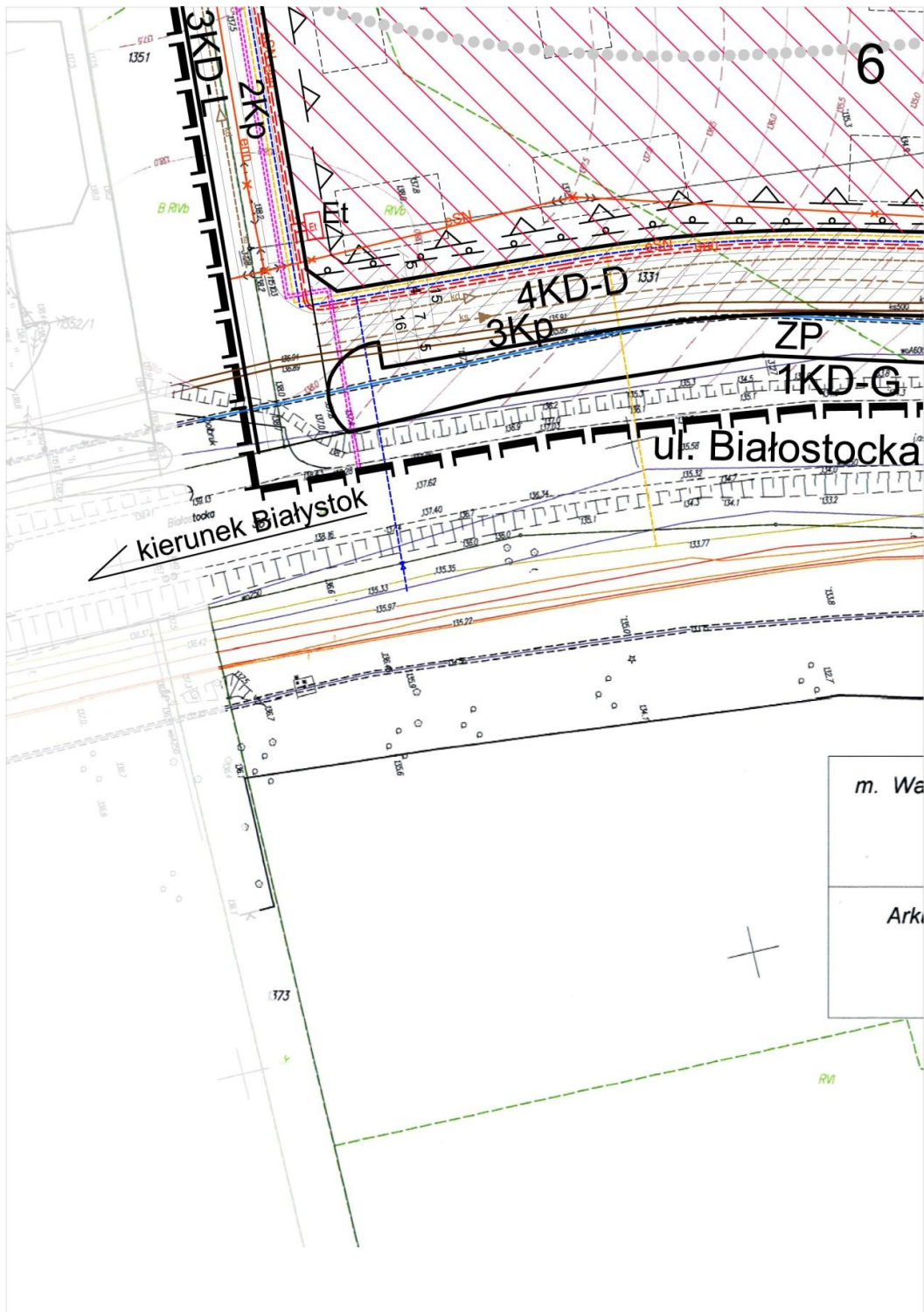
SKŁAD ZESPOŁU PROJEKTOWEGO

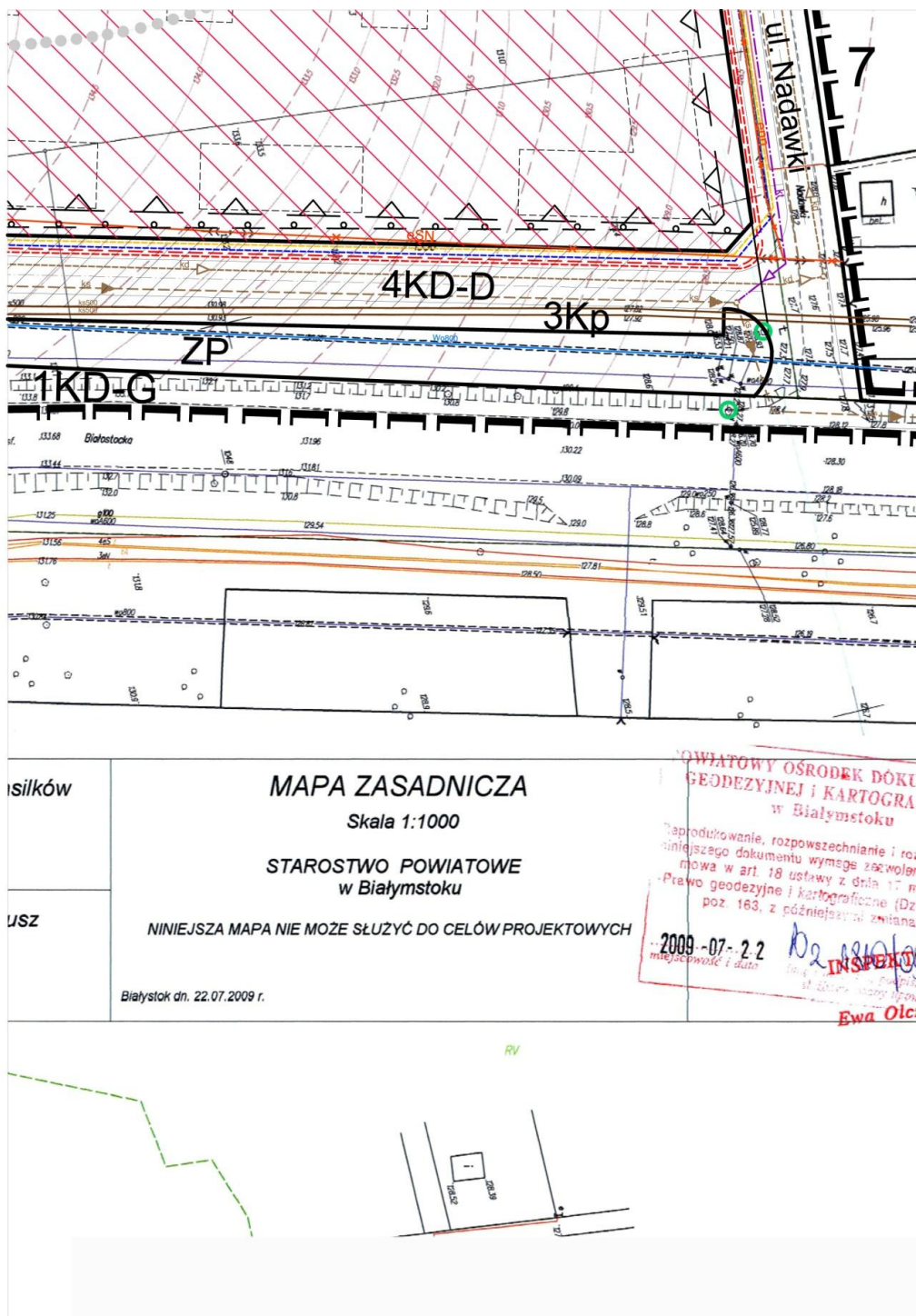
1	mgr inż. arch. Barbara Kurdybelska	zagospodarowanie przestrzenne
2	mgr inż. arch. Przemysław Lipiński	współpraca
3	mgr Katarzyna Kowalewska-Sewastianik	środowisko przyrodnicze
4	mgr inż. Bogusław Chrzanowski	komunikacja
5	mgr inż. Waldemar Jasielczuk	infrastruktura sanitarna
6	mgr inż. Jerzy Młodzianowski	energetyka

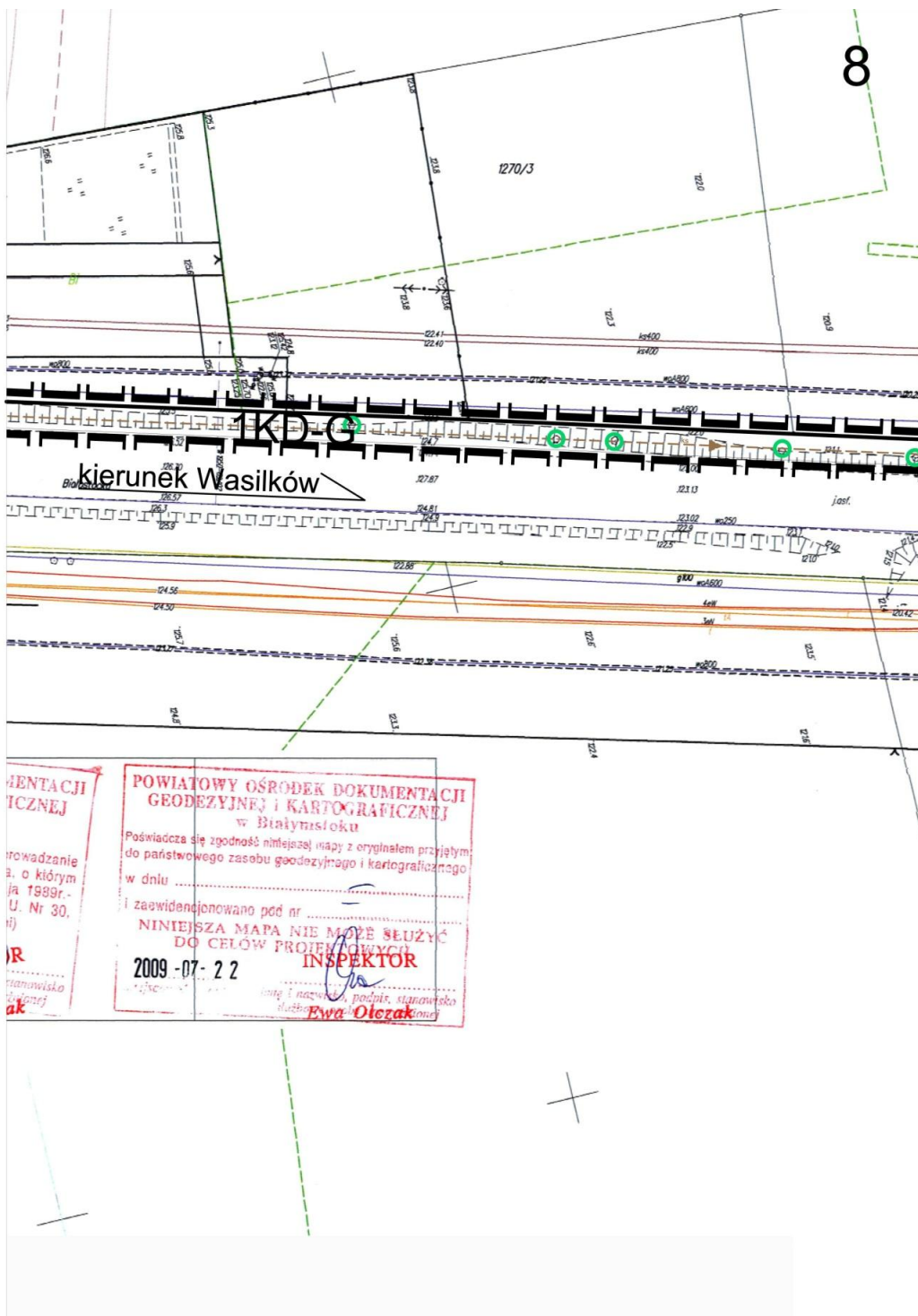


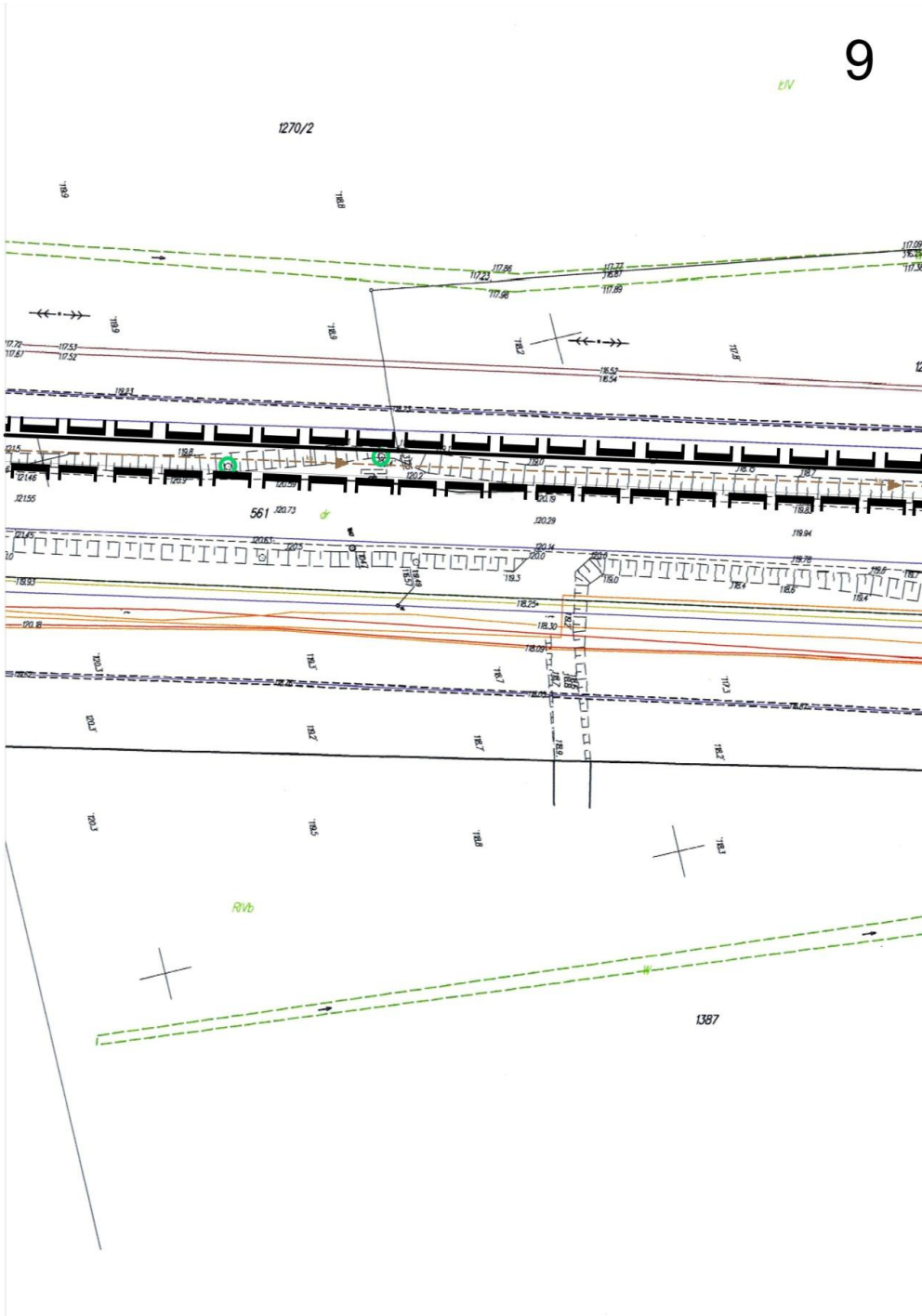


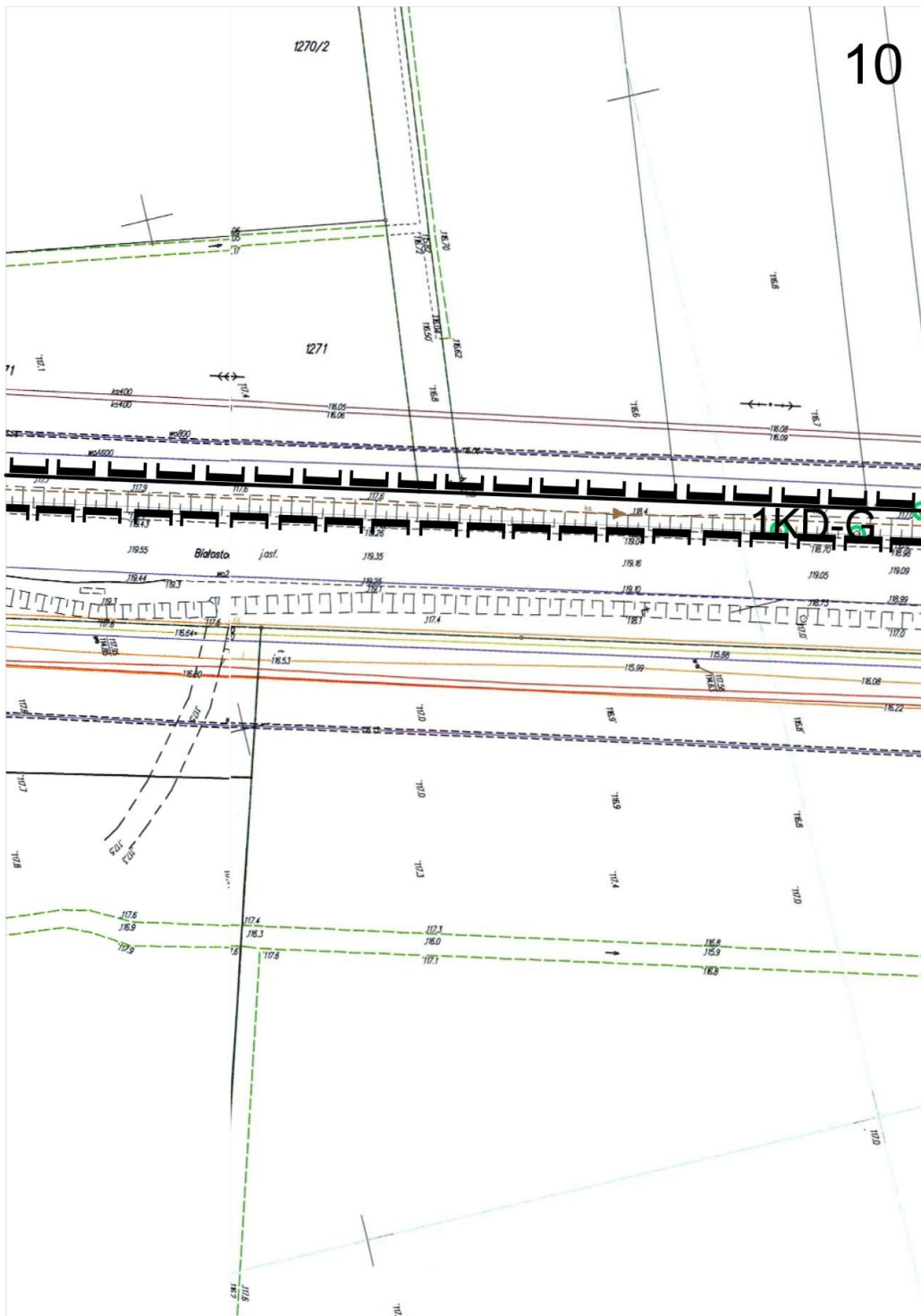


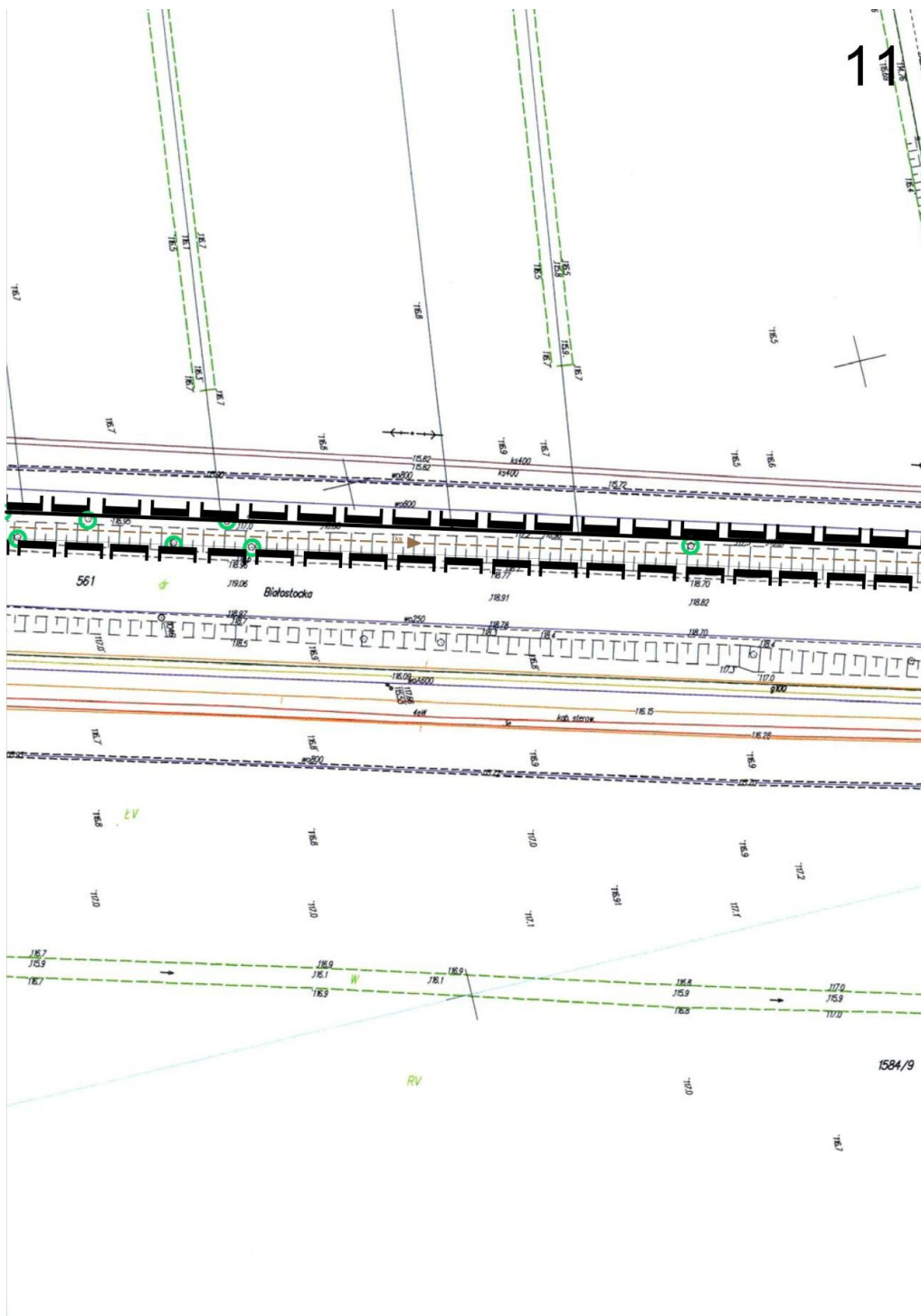


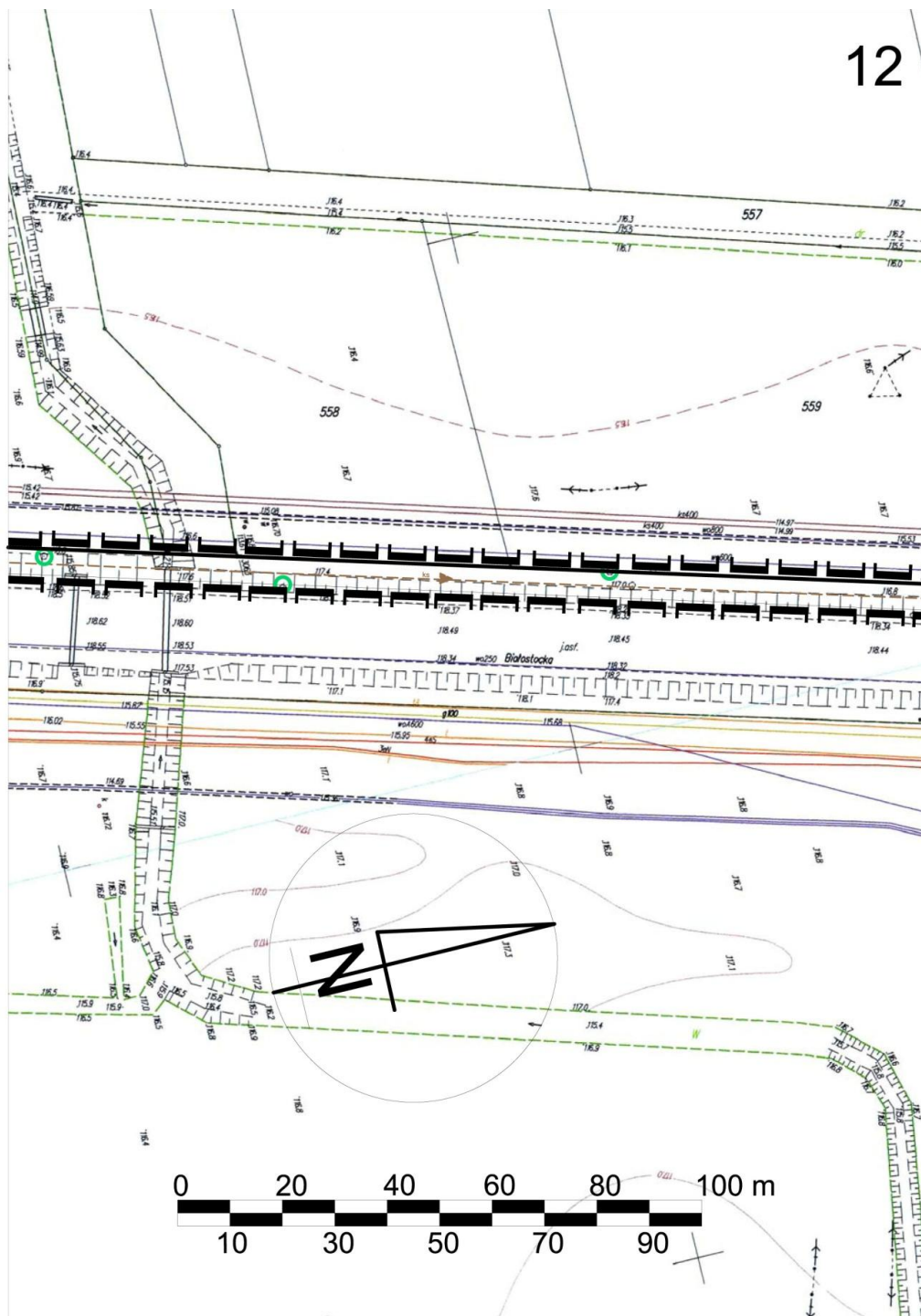














13

Załącznik Nr 2

do uchwały Nr XIII/98/11
Rady Miejskiej w Wasilkowie
z dnia 29 września 2011 r.

Rozstrzygnięcie o sposobie rozpatrzenia nieuwzględnionych przez Burmistrza Wasilkowa uwag, wniesionych do projektu miejscowego planu zagospodarowania przestrzennego części obszaru miasta Wasilkowa rejonu ulic Nadawki i Białostockiej, w trakcie jego wyłożenia do publicznego wglądu w dniach od 7 czerwca do 6 lipca 2011 r. i 20 dni po jego wyłożeniu

Na podstawie art. 20 ust. 1 ustawy z dnia 27 marca 2003 r. o planowaniu i zagospodarowaniu przestrzennym (Dz. U. Nr 80, poz. 717 z późn. zm.) w brzmieniu obowiązującym przed dniem 21 października 2010 r., tj. zgodnie z art. 4 ust. 2 ustawy z dnia 25 czerwca 2010 r. o zmianie ustawy o planowaniu i zagospodarowaniu przestrzennym, ustawy o Państwowej Inspekcji Sanitarnej oraz ustawy o ochronie zabytków i opiece nad zabytkami (Dz. U. Nr 130, poz. 841) Rada Miejska stwierdza, że do projektu miejscowego planu zagospodarowania przestrzennego części obszaru miasta Wasilkowa rejonu ulic Nadawki i Białostockiej nie wniesiono żadnych uwag w trybie przepisów art. 17 pkt 10 i 11 ustawy o planowaniu i zagospodarowaniu przestrzennym oraz art. 39 ust. 1 i art. 40 ustawy z dnia 3 października 2008 r. o udostępnianiu informacji o środowisku i jego ochronie, udziale społeczeństwa w ochronie środowiska oraz o ocenach oddziaływania na środowisko (Dz. U. Nr 199, poz. 1227 ze zm.).

Załącznik Nr 3

do uchwały Nr XIII/98/11
Rady Miejskiej w Wasilkowie
z dnia 29 września 2011 r.

Rozstrzygnięcie o sposobie realizacji i finansowania inwestycji z zakresu infrastruktury technicznej wynikających z ustaleń planu, należących do zadań własnych gminy

Na podstawie art. 20 ust. 1 ustawy z dnia 27 marca 2003 r. o planowaniu i zagospodarowaniu przestrzennym (Dz. U. Nr 80, poz. 717 z późn. zm.) w brzmieniu obowiązującym przed dniem 21 października 2010 r., tj. zgodnie z art. 4 ust. 2 ustawy z dnia 25 czerwca 2010 r. o zmianie ustawy o planowaniu i zagospodarowaniu przestrzennym, ustawy o Państwowej Inspekcji Sanitarnej oraz ustawy o ochronie zabytków i opiece nad zabytkami (Dz. U. Nr 130, poz. 841), Rada Miejska ustala sposób realizacji inwestycji z zakresu infrastruktury technicznej zapisanych w miejscowym planie zagospodarowania przestrzennego części obszaru miasta Wasilkowa rejonu ulic Nadawki i Białostockiej. Według ustaleń zawartych w „Prognozie skutków finansowych uchwalenia planu”, Gmina nie poniesie kosztów związanych z:

- wykupem gruntów pod drogi dojazdowe wraz z parkingami: 2 KD-L, 3KD-L, 4KD-D, 5KD-D i drogi wewnętrzne na poszczególnych obszarach planistycznych wraz z parkingami;
- wykonaniem dróg dojazdowych i dróg wewnętrznych (3KD-L, 4KD-D i 5KD-D wraz z drogami wewnętrznymi na poszczególnych obszarach planistycznych);
- wykonaniem pozostałej infrastruktury technicznej (m. in. parkingów) na całym obszarze objętym planem;

gdyż wszelkie koszty związane z realizacją planu poniesie inwestor osiedla budynków wielorodzinnych lub właściciel działek: 1326, 1327, 1328/1, 1330, 1331. Inwestycja związana z realizacją nawierzchni ulicy Nadawki (z wyłączeniem parkingów 1Kp) – w drodze dojazdowej oznaczonej w planie 2KD-L, stanowiącej drogę gminną będzie realizowana zgodnie z terminami i harmonogramami planów inwestycyjnych rozwoju infrastruktury Gminy Wasilków.

3229

UCHWAŁA NR XI/99/2011 RADY MIEJSKIEJ W TYKOCINIE

z dnia 19 października 2011 r.

w sprawie ustalenia opłat za świadczenia przedszkola publicznego prowadzonego przez Gminę Tykocin

Na podstawie art. 18 ust. 2 pkt 15 ustawy z dnia 8 marca 1990 r. o samorządzie gminnym (Dz. U. z 2001 r. Nr 142, poz. 1591; z 2002 r. Nr 23, poz. 220, Nr 62, poz. 558, Nr 113, poz. 984, Nr 153, poz. 1271, Nr 214, poz. 1806; z 2003 r. Nr 80, poz. 717, Nr 162, poz. 1568; z 2004 r. Nr 102, poz. 1055, Nr 116, poz. 1203; z 2005 r. Nr 172, poz. 1441, Nr 175, poz. 1457, z 2006 r. Nr 17, poz. 128, Nr 181, poz. 1337; z 2007 r. Nr 48, poz. 327, Nr 138, poz. 974, Nr 173, poz. 1218; z 2008 r. Nr 180, poz. 1111, Nr 223, poz. 1458; z 2009 r. Nr 52, poz. 420, Nr 157, poz. 1241; z 2010 r. Nr 28, poz. 142 i poz. 146, Nr 40, poz. 230, Nr 106, poz. 675; z 2011 r. Nr 117, poz. 679) oraz art. 5c pkt 3 i art. 14 ust. 5 pkt 1 ustawy z dnia 7 września 1991 r. o systemie oświaty (Dz. U. z 2004 r. Nr 256, poz. 2572, Nr 273, poz. 2703, Nr 281, poz. 2781; z 2005 r. Nr 17, poz. 141, Nr 94, poz. 788, Nr 122, poz. 1020, Nr 131, poz. 1091, Nr 167, poz. 1400, Nr 249, poz. 2104; z 2006 r. Nr 144, poz. 1043, Nr 208, poz. 1532, Nr 227, poz. 1658; z 2007 r. Nr 42, poz. 273, Nr 80, poz. 542, Nr 115, poz. 791, Nr 120, poz. 818, Nr 180, poz. 1280, Nr 181, poz. 1292; z 2008 r. Nr 70, poz. 416, Nr 145, poz. 917, Nr 216, poz. 1370, Nr 235, poz. 1618; z 2009 r. Nr 6, poz. 33, Nr 31, poz. 206, Nr 56, poz. 458, Nr 219, poz. 1705, Nr 157, poz. 1241; z 2010 r. Nr 44, poz. 250, Nr 54, poz. 32, Nr 148, poz. 991, Nr 127, poz. 857; z 2011 r. Nr 106, poz. 622, Nr 112, poz. 654) Rada Miejska w Tykocinie uchwala, co następuje:

§ 1. Usługi świadczone przez publiczne przedszkola oraz w innych formach wychowania przedszkolnego prowadzone przez Gminę Tykocin z zakresu podstawy programowej określonej w Rozporządzeniu Ministra Edukacji Narodowej z dnia 23 grudnia 2008 r. w sprawie podstawy programowej wychowania przedszkolnego oraz kształcenia ogólnego w poszczególnych typach szkół (Dz. U. z 2009 r. Nr 4, poz. 17) są realizowane bezpłatnie w wymiarze pięciu godzin dziennie, przez pięć dni w tygodniu.

§ 2. 1. Świadczenia przedszkola, wykraczające poza realizację podstawy programowej wychowania przedszkolnego są odpłatne. Obejmują one zajęcia dydaktyczno – wychowawcze, rekreacyjne, opiekuńcze oraz rozwijające aktywność indywidualną i społeczną dziecka.

2. Ustala się opłatę za 1 godzinę realizacji świadczeń opiekuńczo-wychowawczych, o których mowa w ust. 1 w wysokości 1,20 zł i nalicza się ją za każdą rozpoczętą godzinę ponad czas realizacji podstawy programowej.

§ 3. Miesięczna wysokość opłaty za czas realizacji świadczeń ustalana jest na podstawie stawki godzinowej, o której mowa w § 2, oraz deklarowanej przez rodziców lub prawnych opiekunów dziecka liczby godzin pobytu dziecka w przedszkolu ponad czas realizacji podstawy programowej.

§ 4. W przypadku nieobecności dziecka w przedszkolu opłata, o której mowa w § 3 podlega proporcjonalnemu zmniejszeniu w miesiącu następującym po miesiącu, w którym dziecko było nieobecne za każdy dzień absencji w miesiącu poprzednim.

§ 5. Zakres świadczeń, zasady pobierania opłat miesięcznych za świadczenia, termin obowiązywania umowy oraz warunki jej wypowiedzenia, określa umowa cywilnoprawna zawierana pomiędzy dyrektorem a rodzicami lub prawnymi opiekunami.

§ 6. Opłata, o której mowa w § 2 ust. 2 nie obejmuje kosztów wyżywienia oraz kosztów zajęć dodatkowych, prowadzonych na życzenie rodziców przez inne niż przedszkole podmioty.

§ 7. Traci moc Uchwała Nr VII/82/2011 Rady Miejskiej w Tykocinie z dnia 17 maja 2011 r. w sprawie ustalenia opłat za świadczenia przedszkola publicznego prowadzonego przez Gminę Tykocin

§ 8. Wykonanie uchwały powierza się Burmistrzowi Tykocina.

§ 9. Uchwała wchodzi w życie po upływie 14 dni od dnia publikacji w Dzienniku Urzędowym Województwa Podlaskiego, z mocą obowiązującą od dnia 1 listopada 2011 roku.

Przewodniczący Rady Miejskiej
Jerzy Augustynowicz

3230

UCHWAŁA NR XVII/143/11 RADY MIEJSKIEJ BIAŁEGOSTOKU

z dnia 24 października 2011 r.

w sprawie nadania nazwy ulicy, położonej w Białymstoku na osiedlu Nr 26 – Bacieczki

Na podstawie art. 18 ust. 2 pkt 13 ustawy z dnia 8 marca 1990 r. o samorządzie gminnym (Dz. U. z 2001 r. Nr 142, poz. 1591, z 2002 r. Nr 23, poz. 220, Nr 62, poz. 558, Nr 113, poz. 984, Nr 153, poz. 1271 i Nr 214, poz. 1806, z 2003 r. Nr 80, poz. 717 i Nr 162 poz. 1568, z 2004 r. Nr 102, poz. 1055, Nr 116, poz. 1203 i Nr 167, poz. 1759, z 2005 r. Nr 172, poz. 1441 i Nr 175, poz. 1457, z 2006 r. Nr 17, poz. 128, Nr 181, poz. 1337 oraz z 2007 r. Nr 48, poz. 327, Nr 138, poz. 974 i Nr 173, poz. 1218, z 2008 r. Nr 180, poz. 1111 i Nr 223, poz. 1458 z 2009 r. Nr 52, poz. 420 i Nr 157, poz. 1241 oraz z 2010 r. Nr 28, poz. 142 i poz. 146, Nr 40 poz. 230, Nr 106, poz. 675 oraz z 2011 r. Nr 21, poz. 113, Nr 117, poz. 679, Nr 134, poz. 777 i Nr 149, poz. 887), uchwala się co następuje:

§ 1. Ulicy położonej w Białymstoku na osiedlu Nr 26 – Bacieczki w obrębie Nr 1, obejmującej część działki o numerze geodezyjnym 1230/3, oznaczonej kolorem żółtym na mapie stanowiącej załącznik do niniejszej uchwały, nadaje się nazwę – **Syriusza**.

§ 2. Wykonanie uchwały powierza się Prezydentowi Miasta Białegostoku.

§ 3. Uchwała wchodzi w życie po upływie 14 dni od ogłoszenia w Dzienniku Urzędowym Województwa Podlaskiego.

Przewodniczący Rady
Włodzimierz Leszek Kusak

Załącznik
do uchwały Nr XVII/143/11
Rady Miejskiej Białegostoku
z dnia 24 października 2011 r.



3231

UCHWAŁA NR XVII/144/11 RADY MIEJSKIEJ BIAŁEGOSTOKU

z dnia 24 października 2011 r.

w sprawie nadania nazwy ulicy, położonej w Białymstoku na osiedlu Nr 27 – Zawady

Na podstawie art. 18 ust. 2 pkt 13 ustawy z dnia 8 marca 1990 r. o samorządzie gminnym (Dz. U. z 2001 r. Nr 142, poz. 1591, z 2002 r. Nr 23, poz. 220, Nr 62, poz. 558, Nr 113, poz. 984, Nr 153, poz. 1271 i Nr 214, poz. 1806, z 2003 r. Nr 80, poz. 717 i Nr 162 poz. 1568, z 2004 r. Nr 102, poz. 1055, Nr 116, poz. 1203 i Nr 167, poz. 1759, z 2005 r. Nr 172, poz. 1441 i Nr 175, poz. 1457, z 2006 r. Nr 17, poz. 128, Nr 181, poz. 1337 oraz z 2007 r. Nr 48, poz. 327, Nr 138, poz. 974 i Nr 173, poz. 1218, z 2008 r. Nr 180, poz. 1111 i Nr 223, poz. 1458 z 2009 r. Nr 52, poz. 420 i Nr 157, poz. 1241 oraz z 2010 r. Nr 28, poz. 142 i poz.146, Nr 40 poz. 230, Nr 106, poz. 675 oraz z 2011 r. Nr 21, poz. 113, Nr 117, poz. 679, Nr 134, poz. 777 i Nr 149, poz. 887), uchwala się, co następuje:

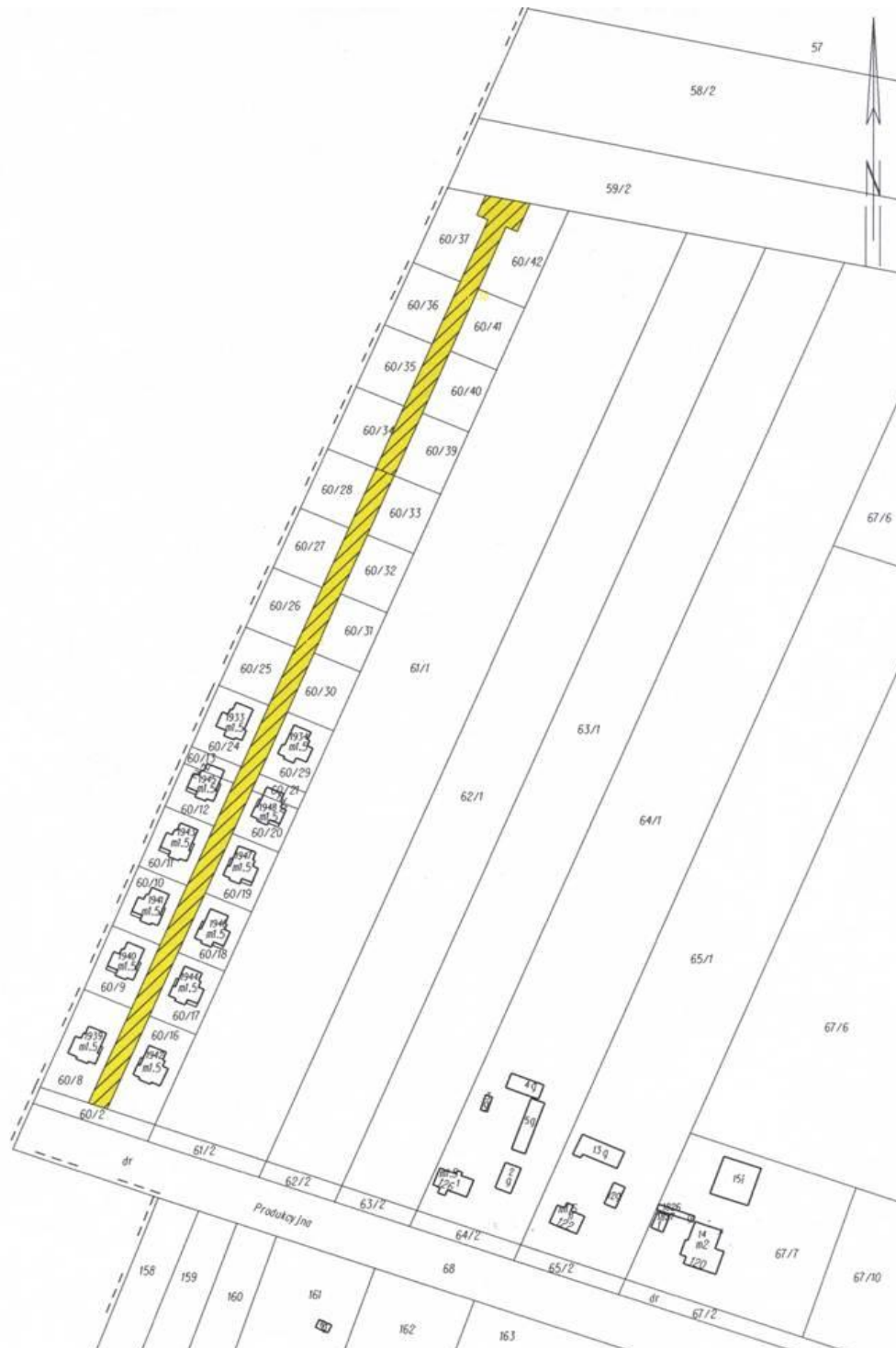
§ 1. Ulicy, położonej w Białymstoku na osiedlu Nr 27 - Zawady w obrębie Nr 1, obejmującej działki o numerach geodezyjnych: 60/15 i 60/38, oznaczonej kolorem żółtym na mapie stanowiącej załącznik do niniejszej uchwały, nadaje się nazwę - **Kaszirowa**.

§ 2. Wykonanie uchwały powierza się Prezydentowi Miasta Białegostoku.

§ 3. Uchwała wchodzi w życie po upływie 14 dni od ogłoszenia w Dzienniku Urzędowym Województwa Podlaskiego.

Przewodniczący Rady
Włodzimierz Leszek Kusak

Załącznik
do uchwały Nr XVII/144/11
Rady Miejskiej Białegostoku
z dnia 24 października 2011 r.



3232

UCHWAŁA NR XIV/112/11 RADY MIEJSKIEJ W WASILKOWIE

z dnia 27 października 2011 r.

w sprawie określenia warunków i trybu finansowania zadań własnych Gminy Wasilków w zakresie tworzenia warunków sprzyjających rozwojowi sportu

Na podstawie art. 27 ust. 2 i art. 28 ustawy z dnia 25 czerwca 2010 r. o sporcie (Dz. U. z 2010 r. Nr 127, poz. 857; Nr 151, poz. 1014, z 2011 r. Nr 171, poz. 1016, Nr 185, poz. 1092) oraz art. 221 ust. 1 i ust. 4 ustawy z dnia 27 sierpnia 2009 r. o finansach publicznych (Dz. U. z 2009 r. Nr 157, poz. 1240, z 2010 r. Nr 28, poz. 146, Nr 123, poz. 835, Nr 152, poz. 1020, Nr 96, poz. 620, Nr 238, poz. 1578, Nr 257, poz. 1726, z 2011 r. Nr 185, poz. 1092) w związku z art. 18 ust. 2 pkt 15, art. 40 ust. 1, art. 41 ust. 1 i art. 42 ustawy z dnia 8 marca 1990 r. o samorządzie gminnym (Dz. U. z 2001 r. Nr 142, poz. 1591, z 2002 r. Nr 23, poz. 220, Nr 62, poz. 558, Nr 113, poz. 984, Nr 153, poz. 1271, Nr 214, poz. 1806, z 2003 r. Nr 80, poz. 717, Nr 162, poz. 1568, z 2004 r. Nr 102, poz. 1055, Nr 116, poz. 1203, Nr 167, poz. 1759, z 2005 r. Nr 172, poz. 1441, Nr 175, poz. 1457, z 2006 r. Nr 17, poz. 128 i Nr 181, poz. 1337, z 2007 r. Nr 48, poz. 327, Nr 138, poz. 974 i Nr 173, poz. 1218, z 2008 r. Nr 180, poz. 1111 i Nr 223, poz. 1458, z 2009 r. Nr 52, poz. 420, Nr 157, poz. 1241, z 2010 r. Nr 28, poz. 142, Nr 28, poz. 146, Nr 106, poz. 675, Nr 40 poz. 230, z 2011 r. Nr 117, poz. 679, Nr 134, poz. 777, Nr 21, poz. 113, Nr 149, poz. 887) Rada Miejska w Wasilkowie uchwała, co następuje:

Rozdział 1

Przepisy ogólne

§ 1. 1. Niniejsza uchwała określa:

- 1) warunki i tryb finansowania zadania własnego Gminy Wasilków w zakresie tworzenia warunków sprzyjających rozwojowi sportu, w tym:
 - a) tryb postępowania o udzielenie dotacji celowej,
 - b) sposób rozliczania udzielonej dotacji celowej,
 - c) sposób kontroli wykonywanego zadania celu publicznego;
- 2) cel publiczny z zakresu sportu, który Gmina zamierza osiągnąć.

2. Przepisów niniejszej uchwały nie stosuje się do dotacji na wspieranie i upowszechnianie kultury fizycznej udzielanych na warunkach i w trybie z ustawy z 24 kwietnia 2003 r. o działalności pożytku publicznego i o wolontariacie (Dz. U. Nr 234, poz. 1536).

§ 2. Ilekroć w niniejszej uchwale jest mowa o:

1. dotacji – należy przez to rozumieć dotację celową udzieloną na warunkach i trybie przewidzianym w niniejszej uchwale, która jest przeznaczona na sfinansowanie lub dofinansowanie projektu służącego realizacji celu publicznego określonego w § 3 uchwały;

2. projekcie – należy przez to rozumieć zadanie realizowane przez beneficjenta dotacji, stanowiące wydatki bieżące lub majątkowe, które w sposób bezpośredni przyczynią się do realizacji celu publicznego określonego w § 3 uchwały;

3. wnioskodawcy – należy przez to rozumieć podmiot, który na warunkach i w trybie niniejszej uchwały złożył wniosek o udzielanie dotacji na projekt;

4. beneficjencie – należy przez to rozumieć podmiot, któremu w trybie niniejszej uchwały przyznano dotację na sfinansowanie lub dofinansowanie projektu;

5. umowie – należy przez to rozumieć umowę o dotację zawartą pomiędzy Burmistrzem Wasilkowa i beneficjentem, której treści reguluje § 12 ust. 2 uchwały.

§ 3. Celem publicznym, który Gmina Wasilków zamierza osiągnąć poprzez finansowanie zadania własnego w zakresie tworzenia warunków sprzyjających rozwojowi sportu, jest w szczególności:

- 1) poprawa warunków uprawiania sportu na obszarze Gminy Wasilków,
- 2) zwiększenie dostępności mieszkańców do zajęć sportowych,

- 3) podnoszenie poziomu sportowego mieszkańców uprawiających sport oraz działających na terenie Gminy klubów sportowych,
- 4) popularyzacja aktywnego wypoczynku wśród dzieci, młodzieży i dorosłych mieszkańców Gminy Wasilków poprzez organizację zajęć, zawodów i imprez sportowo-rekreacyjnych jako alternatywa wobec używania narkotyków i alkoholu.

Rozdział 2

Warunki otrzymania dotacji

§ 4. 1. Z budżetu Gminy Wasilków może być udzielona dotacja w szczególności na sfinansowanie lub dofinansowanie:

- 1) realizacji programów szkolenia sportowego,
- 2) zakup sprzętu sportowego oraz kosztów naprawy posiadanego sprzętu sportowego,
- 3) pokrycie kosztów organizowania zajęć, zawodów sportowych lub imprez sportowo - rekreacyjnych oraz uczestnictwa w nich,
- 4) pokrycie kosztów korzystania z obiektów sportowych dla celów szkolenia sportowego,
- 5) sfinansowanie stypendiów sportowych i wynagrodzenia kadry szkoleniowej.

2. Z dotacji, o której mowa w ust. 1 nie mogą być sfinansowane ani dofinansowane w szczególności:

- 1) wypłaty wynagrodzeń dla zawodników i działaczy klubu sportowego,
- 2) transfer zawodnika z innego klubu sportowego,
- 3) zapłaty kar, mandatów i innych opłat sankcyjnych nałożonych na klub sportowy lub zawodnika tego klubu,
- 4) zobowiązań klubu sportowego wynikających z zaciągniętej pożyczki, kredytu lub wykupu papierów wartościowych oraz kosztów obsługi zadłużenia,
- 5) koszty, które wnioskodawca poniósł na realizację przedsięwzięcia przed zawarciem umowy o udzielenie dotacji.

3. O dotację, o której mowa w ust. 1 może ubiegać się podmiot nienależący do sektora finansów publicznych i niedziałający w celu osiągnięcia zysku, który na terenie Gminy Wasilków prowadzi działalność sportową.

§ 5. 1. W danym roku budżetowym wnioskodawca, w trybie niniejszej uchwały, może otrzymać dotację na więcej niż jeden projekt, pod warunkiem, że każdy z projektów objęty będzie oddzielnym wnioskiem, umową i sprawozdaniem.

2. Jeden projekt nie może być jednocześnie dofinansowany dotacją udzieloną na warunkach i w trybie niniejszej uchwały oraz dotacją udzieloną z budżetu Gminy Wasilków na zasadach, o których mowa w ustawie o działalności pożytku publicznego i o wolontariacie.

Rozdział 3

Tryb udzielania dotacji

§ 6. 1. Wyboru projektów, na których realizację zostanie udzielona dotacja z budżetu Gminy Wasilków, dokonuje się w drodze konkursu wniosków.

2. W celu wyboru projektów Burmistrz Wasilkowa, w drodze zarządzenia ogłasza konkurs projektów, w którym określa:

- 1) przedmiot zgłaszanych projektów,
- 2) wysokość środków finansowych przeznaczonych na dotacje w ramach ogłoszonego konkursu projektów oraz formy wypłaty dotacji,
- 3) termin realizacji projektów, nie dłuższy niż do dnia 31 grudnia roku, w którym ma być udzielona dotacja,

- 4) warunki merytoryczne i finansowe, jakie powinien spełniać projekt i objęte nim przedsięwzięcie,
- 5) termin składania wniosków o udzielenie dotacji.

3. Wzór wniosku o udzielenie dotacji stanowi załącznik Nr 1 do niniejszej uchwały.

4. Co najmniej na 14 dni przed terminem, o którym mowa w ust. 1 pkt 5 uchwały, Burmistrz zamieszcza ogłoszenie o konkursie w Biuletynie Informacji Publicznej Gminy Wasilków oraz na tablicy ogłoszeń Urzędu Miejskiego w Wasilkowie.

§ 7. 1. Wniosek o udzielenie dotacji sporządza się na formularzu przyjętym w załączniku nr 1 do niniejszej uchwały.

§ 8. 1. Za datę złożenia wniosku przez wnioskodawcę uznaje się dzień jego wpływu ujęty w dzienniku podawczym Urzędu Miejskiego w Wasilkowie.

2. Burmistrz, może uzależnić rozpatrzenie wniosku od przedłożenia przez wnioskodawcę w określonym terminie uzupełnień i sprostowań do złożonego wniosku.

3. W przypadku stwierdzenia uchybień formalno-prawnych, braków lub innych wad wniosku, Burmistrz wyznacza termin i wzywa wnioskodawcę do ich usunięcia lub uzupełnienia w terminie nie krótszym niż 7 dni kalendarzowych.

4. Wniosek, którego wad nie usunięto lub który nie został uzupełniony pozostawia się bez rozpatrzenia.

§ 9. 1. Przy wyborze projektów otrzymujących wsparcie finansowe, uwzględnia się w szczególności:

- 1) znaczenie zgłoszonego wniosku dla realizacji celu publicznego określonego w § 3 uchwały,
- 2) wysokość środków budżetowych przeznaczonych na ogłoszony konkurs projektów,
- 3) przedstawioną we wniosku kalkulację kosztów realizacji projektu w związku z zakresem rzeczowym projektu,
- 4) możliwość realizacji projektu przez wnioskodawcę,
- 5) dotychczasowe wykorzystanie przez wnioskodawcę dotacji z budżetu Gminy Wasilków oraz dotychczasową współpracę wnioskodawcy z Gminą Wasilków,
- 6) proponowaną jakość wykonania zadania i kwalifikacje osób, przy udziale których podmiot zamierza realizować projekt,
- 7) inne informacje ważne dla realizacji projektu, np. ilość zawodników, ilość meczów, turniejów, zawodów, aktualny poziom rozgrywek, dotychczasowe wyniki i osiągnięcia klubu sportowego,
- 8) planowany przez wnioskodawcę udział środków finansowych własnych lub środków pochodzących z innych źródeł, jak również wkład rzeczowy i osobowy, w tym świadczenia wolontariuszy i pracę społeczną członków,
- 9) analizę i ocenę realizacji zleconych zadań publicznym podmiotom, które w latach poprzednich realizowały zlecone zadania publiczne, biorąc pod uwagę rzetelność i terminowość oraz sposób rozliczenia otrzymanych na ten cel środków.

§ 10. 1. Do rozpatrzenia wniosków Burmistrz Wasilkowa w drodze zarządzenia powołuje komisję konkursową, do zadań której należy w szczególności:

- 1) dokonanie formalnej i merytorycznej oceny projektów,
- 2) sporządzanie i przedstawienie protokołów z poszczególnych posiedzeń,
- 3) przedkładanie Burmistrzowi Wasilkowa opinii i oceny wniosku w sprawie jego wyboru lub odrzucenia wraz z uzasadnieniem.

2. W komisji konkursowej nie mogą zasiadać osoby uczestniczące w konkursie, ani pozostające w takim stosunku faktycznym z uczestnikami konkursu, który mógłby budzić uzasadnione wątpliwości, co do ich bezstronności.

3. Jeżeli okoliczności, o których mowa w ust. 2 zostaną ujawnione po powołaniu komisji konkursowej, Burmistrz Wasilkowa dokonuje odpowiedniej zmiany w składzie komisji. Czynności komisji dokonane przed zmianą uznaje się za nieważne.

4. Burmistrz Wasilkowa z przedstawionej przez komisję konkursową listy projektów rekomendowanych do dofinansowania dokonuje ostatecznego wyboru projektów.

5. Burmistrz Wasilkowa w razie potrzeby w trybie indywidualnych negocjacji uzgadnia z beneficjentem ostateczny kosztorys projektu. Dopuszczalna różnica wartości pomiędzy pozycjami kosztorysu ofertowego i kosztorysu ostatecznego nie może przekroczyć 30 %.

6. Burmistrz Wasilkowa w drodze zarządzenia ogłasza ostateczne wyniki konkursu projektów. O wynikach konkursu informuje pisemnie beneficjenta, a także zamieszcza je w Biuletynie Informacji Publicznej Gminy Wasilków oraz na tablicy ogłoszeń w siedzibie Urzędu Miejskiego w Wasilkowie.

7. Z każdym wnioskodawcą, którego projekt został wybrany do dofinansowania Burmistrz zawiera umowę o dotację, z zastrzeżeniem ust. 9.

8. Zarządzenie Burmistrza Wasilkowa o wyborze projektu i o wysokości przyznanej dotacji jest ostateczna i nie przysługuje od niego odwołanie.

9. Ogłoszenie o konkursie projektów, o którym mowa w § 6, może dopuszczać unieważnienie konkursu przez Burmistrza Wasilkowa lub odstąpienie od zawarcia umowy na skutek:

- 1) stwierdzenia istotnego naruszenia prawa przy wyborze projektów,
- 2) wystąpienia istotnej zmiany okoliczności powodujących, że zakończenie procedury wyborem projektu lub zawarcie umowy nie leży w interesie publicznym, a zmiany takiej nie można było wcześniej przewidzieć.

§ 11. 1. Na wniosek podmiotu, o którym mowa w § 4 ust. 3, Burmistrz Wasilkowa może udzielić dotacji na projekt z pominięciem konkursu projektów jeżeli kwota dofinansowania lub finansowania nie przekracza 5.000,00 zł.

2. Uznając zgodność projektu z celem określonym w § 3, Burmistrz Wasilkowa zleca jego realizację, po złożeniu oferty przez wnioskodawcę. Przepis § 9 stosuje się odpowiednio.

3. W terminie nie dłuższym niż 7 dni roboczych od dnia wpływu oferty, Burmistrz zamieszcza ofertę na okres 7 dni w Biuletynie Informacji Publicznej Gminy Wasilków oraz na tablicy ogłoszeń w Urzędzie Gminy.

4. Każdy, w terminie 7 dni od dnia zamieszczenia oferty w sposób, o którym mowa w ust. 3, może zgłosić uwagi dotyczące oferty.

5. Po upływie terminu, o którym mowa w ust. 4, oraz po rozpatrzeniu uwag, Burmistrz Wasilkowa zawiera umowę o udzielenie dotacji.

6. Łączna kwota środków finansowych przekazanych przez Burmistrza Wasilkowa temu samemu beneficjentowi, w trybie określonym w ust. 1, w danym roku kalendarzowym, nie może przekroczyć kwoty 5.000 zł.

7. Wysokość środków finansowych przyznanych przez Burmistrza Wasilkowa w trybie, o którym mowa w ust. 1, nie może przekroczyć 20 % kwoty dotacji planowanych w budżecie gminy do udzielenia na cel publiczny z niniejszej uchwały.

Rozdział 4

Umowa o dotację

§ 12. 1. Podstawą do przekazania środków finansowych jest zawarcie umowy w sprawie udzielenia dotacji pomiędzy Gminą Wasilków, a beneficjentem, któremu przyznano dofinansowanie.

2. Umowa, o której mowa w ust. 1, powinna określać:

- 1) szczegółowy opis zadania, w tym cel, na jaki dotacja została przyznana, i termin jej wykonania,
- 2) wysokość dotacji udzielanej beneficjentowi wykonującemu zadanie i tryb płatności,
- 3) termin wykorzystania dotacji,
- 4) tryb kontroli wykonywania zadania,

- 5) termin i sposób rozliczenia udzielonej dotacji,
- 6) termin zwrotu niewykorzystanej części dotacji.

3. Integralnym elementem umowy jest załączona do niej ostateczna oferta o realizację przedsięwzięcia wybrana przez Burmistrza Wasilkowa.

4. Dofinansowanie zadań obejmuje ich realizację od dnia podpisania umowy.

5. W treści umowy można zawrzeć postanowienie dopuszczające możliwość dokonania w uzasadnionych przypadkach przesunięć do 30% między pozycjami kosztorysu projektu, przy czym każda zmiana kosztorysu winna być poprzedzona powiadomieniem Burmistrza Wasilkowa w formie pisemnej i wprowadzona do umowy poprzez spisanie stosownego aneksu.

Rozdział 5

Kontrola realizacji wykonania zadania

§ 13. 1. Burmistrz Wasilkowa poprzez upoważnionych pracowników Urzędu może kontrolować realizację projektu, w szczególności:

- 1) stan jego realizacji,
- 2) efektywność i rzetelność jego wykonania,
- 3) prawidłowość wykorzystania środków z budżetu Gminy Wasilków,
- 4) prowadzenie dokumentacji księgowo rachunkowej w zakresie wykorzystania środków Gminy Wasilków.

2. O przeprowadzeniu kontroli powiadamia się beneficjenta dotacji wraz z informacją o zakresie przedmiotowym kontroli i czasokresie jej przeprowadzania.

3. W ramach dokumentacji okazywanej przez jednostkę, osoby kontrolujące mają prawo żądać stosownych kopii poświadczonych za zgodność z oryginałem oraz żądać udzielania odpowiedzi i wyjaśnień pisemnych.

4. Z przeprowadzonej kontroli sporządzany jest protokół, którego jeden egzemplarz otrzymuje beneficjent.

5. W przypadku stwierdzenia nieprawidłowości w wykorzystaniu dotacji Burmistrz Wasilkowa kieruje do beneficjenta realizującego projekt stosowne wnioski i zalecenia, wyznaczając termin do usunięcia nieprawidłowości.

6. W przypadku gdy beneficjent nie usunie stwierdzonych nieprawidłowości w wyznaczonym terminie umowa może być rozwiązana ze skutkiem natychmiastowym, a środki finansowe na realizację projektu wykorzystane niezgodnie z przeznaczeniem podlegają zwrotowi wraz z należnymi odsetkami w terminie wyznaczonym przez Burmistrza Wasilkowa zgodnie z odrębnymi przepisami.

Rozdział 6

Rozliczenie dotacji

§ 14. 1. W terminie określonym w umowie, beneficjent rozlicza się z wykorzystanej dotacji i realizacji projektu.

2. Rozliczenie dokonywane jest poprzez przedłożenie do Urzędu Miejskiego w Wasilkowie prawidłowo wypełnionego druku sprawozdania, według załącznika nr 2 do niniejszej uchwały, oraz wpłaty środków podlegających zwrotowi.

3. O rozliczeniu dotacji Burmistrz Wasilkowa powiadamia beneficjenta pisemnie.

Rozdział 7

Przepisy końcowe

§ 15. Wykonanie uchwały powierza się Burmistrzowi Wasilkowa.

§ 16. Uchwała wchodzi w życie po upływie 14 dni od daty jego ogłoszenia w Dzienniku Urzędowym Województwa Podlaskiego.

Przewodniczący Rady Miejskiej
Jacek Mariusz Bejm

Załącznik Nr 1
do uchwały Nr XIV/112/11
Rady Miejskiej w Wasilkowie
z dnia 27 października 2011 r.

.....
/pieczęć Wnioskodawcy/

WNIOSEK

o udzielenie dotacji z budżetu Gminy Wasilków na realizację zadań w zakresie rozwoju sportu podmiotom niezaliczanym do sektora finansów publicznych

w kwocie

1. Wnioskodawca:
 - a) nazwa
 - b) forma prawna
 - c) numer w Krajowym Rejestrze Sądowym lub w innym rejestrze
 - d) NIP REGON
 - e) dokładny adres
 - f) tel. fax
 - g) nazwa banku i nr rachunku
 - h) nazwiska i imiona oraz funkcje/stanowiska osób statutowo upoważnionych do reprezentowania podmiotu i posiadających zdolność do podejmowania zobowiązań finansowych w imieniu podmiotu (zawierania umów)
.....
osiągnięcia sportowe zawodników klubu w roku, w którym dotacja ma być udzielona lub w roku poprzedzającym rok przyznania dotacji
.....
.....
2. Opis zadania :
 - a) nazwa zadania
 - b) miejsce wykonywania zadania
 - c) termin realizacji zadania oraz harmonogram

d) szczegółowy zakres rzeczowy zadania

3. Kalkulacja przewidywanych kosztów realizacji zadania:

Całkowity koszt zadania w zł, w tym:

- kwota wnioskowanej dotacji celowej zł,
- środki własne zł.

Kosztorys ze względu na rodzaj kosztów

w zł

l.p.	Rodzaj kosztów związany z realizacją zadania	Koszty ogółem	w tym:	
			z wnioskowanej dotacji	ze środków własnych

Przewidywane źródła finansowania zadania:

l.p.	Źródło finansowania	zł	% udział w całości kosztów
1.	Wnioskowana kwota dotacji		
2.	Środki własne		
3.	Wpłaty z innych źródeł		
4.	Ogółem		100%

Uwagi mogące mieć znaczenie przy ocenie kosztorysu:

.....

.....

Inne informacje dotyczące zadania:

a) partnerzy biorący udział w realizacji zadania

.....

.....

b) zasoby kadrowe – przewidywane do wykorzystania przy realizacji zadania

/informacje o kwalifikacjach osób, które będą zatrudnione przy realizacji zadań oraz

o kwalifikacjach wolontariuszy/
.....
.....

c) osiągnięcia sportowe/wyniki
.....
.....

d) dodatkowe uwagi lub informacje wnioskodawcy
.....
.....

Oświadczam (-my), że:

- a) proponowane zadanie w całości mieści się w zakresie działalności statutowej naszego podmiotu,
- b) wszystkie podane we wniosku informacje są zgodne z aktualnym stanem prawnym i faktycznym,
- c) klub bierze udział we współzawodnictwie sportowym organizowanym lub prowadzonym w określonej dyscyplinie sportu przez polski związek sportowy lub podmioty działające z jego upoważnienia,

Wasilków, dnia

.....
pieczęć wnioskodawcy i podpisy osób upoważnionych do składania oświadczeń woli
w imieniu wnioskodawcy

Załączniki:

- 1. aktualny odpis z rejestru,
- 2. aktualny statut klubu,

Załącznik Nr 2
do uchwały Nr XIV/112/11
Rady Miejskiej w Wasilkowie
z dnia 27 października 2011 r.

.....
/pieczęć klubu sportowego/

**ROZLICZENIE (CZĘŚCIOWE*/KONCOWE*)
DOTACJI UDZIELONEJ Z BUDŻETU GMINY MILICZ**

W KWOCIE

.....
nazwa zadania

określonego w umowie nr zawartej w dniu
data złożenia sprawozdania

I. INFORMACJE OGÓLNE

1. Sprawozdanie merytoryczne z wykonanego zadania.

W sprawozdaniu konieczne jest uwzględnienie wszystkich planowanych działań, zakres, w jakim zostały zrealizowane, i wyjaśnienie ewentualnych odstępstw w ich realizacji.

.....
.....
.....
.....
II. SPRAWOZDANIE Z WYKONANIA WYDATKÓW

1. Informacje o wydatkach poniesionych przy wykonywaniu zadania

Całkowity koszt w okresie sprawozdawczym (w zł)

w tym koszty pokryte z uzyskanej dotacji celowej (w zł).....

środki własne (w porównaniu z wnioskiem)

Kosztorys ze względu na rodzaj kosztów (w zł)

l.p.	Rodzaj kosztów (koszty merytoryczne i administracyjne związane z realizacją zadania):	Całość zadania		Poprzednie okresy sprawozdawcze (narastająco)		Bieżący okres sprawozdawczy	
		Koszt całkowity	w tym z dotacji	Koszt całkowity	w tym z dotacji	Koszt całkowity	w tym z dotacji
1							
2							
	Łącznie						

2. Kosztorys ze względu na źródło finansowania

Źródło finansowania	Całość zadania		Poprzednie okresy sprawozdawcze (narastająco)		Bieżący okres sprawozdawczy	
	zł	%	zł	%	zł	%
Koszty pokryte z dotacji						
Srodki własne i inne						
Ogółem		100%		100%		100%

Uwagi mogące mieć znaczenie przy ocenie realizacji zadania:

.....

.....

.....

3. Zestawienie faktur /rachunków/

l.p.	Numer dokumentu księgowego	Numer pozycji kosztorysu	Data	Nazwa wydatku	Kwota (zł)	w tym ze środków pochodzących z dotacji (zł)
	Łącznie					

4. Podsumowanie realizacji zadania

Kwota dotacji określona w umowie (w zł)

Dotychczas przekazana łączna kwota dotacji (w zł)

Dotychczas poniesione łączne wydatki pokrywane z dotacji (w zł)

.....

Uwagi dotyczące wzajemnych zobowiązań

.....

III. Dodatkowe informacje

.....

.....

.....

.....

.....

Załączniki:

1.

2.

Oświadczam/my, że:

- 1) od daty zawarcia umowy nie zmienił się status prawny wnioskodawcy,
- 2) wszystkie podane w niniejszym sprawozdaniu informacje są zgodne z aktualnym stanem prawnym i faktycznym,
- 3) zamówienia na dostawy, usługi i roboty budowlane za środki finansowe uzyskane w ramach umowy zostały dokonane zgodnie z przepisami ustawy Prawo zamówień publicznych,
- 4) wszystkie kwoty wymienione w zestawieniu faktur /rachunków/ zostały faktycznie poniesione.

.....
Pieczęć wnioskodawcy

.....
Podpisy osób upoważnionych do składania oświadczeń woli w imieniu wnioskodawcy

3233

UCHWAŁA NR VI/67/2011 RADY MIEJSKIEJ W CHOROSZCZY

z dnia 28 października 2011 r.

w sprawie określenia stawek podatku od nieruchomości

Na podstawie art. 18 ust. 2 pkt 8 ustawy z dnia 8 marca 1990 r. o samorządzie gminnym (Dz. U z 2001 r. Nr 142, poz. 1591; z 2002 r. Nr 23, poz. 220, Nr 62, poz. 558, Nr 113, poz. 984, Nr 153, poz. 1271, Nr 214, poz. 1806; z 2003 r. Nr 80, poz. 717, Nr 162, poz. 1568; z 2004 r. Nr 102, poz. 1055, Nr 116, poz. 1203, Nr 167, poz. 1759, z 2005 r. Nr 172, poz. 1441, Nr 175, poz. 1457; z 2006 r. Nr 17, poz. 128, Nr 181, poz. 1337; z 2007 r. Nr 48, poz. 327, Nr 138, poz. 974, Nr 173, poz. 1218, z 2008 r. Nr 180, poz. 1111, Nr 223 poz. 1458, z 2009 r. Nr 52, poz. 420, Nr 157, poz. 1241, z 2010 r. Nr 28, poz. 142, Nr 28, poz. 146, Nr 40 poz. 230, Nr 106 poz. 675), z 2011 r. Nr 21, poz. 113, Nr 117, poz. 679, Nr 134, poz. 777) i art. 5 ust. 1 ustawy z dnia 12 stycznia 1991 r. o podatkach i opłatach lokalnych (Dz. U. z 2010 r. Nr 95, poz. 613, Nr 96, poz. 620, Nr 225, poz. 1461, Nr 226, poz. 1475, z 2011 r. Nr 102, poz. 584, Nr 112, poz. 654, Nr 171, poz. 1016) uchwala się, co następuje:

§ 1. Określa się następujące stawki podatku od nieruchomości obowiązujące na terenie gminy Choroszcz:

1. od gruntów:

- 1) związanych z prowadzeniem działalności gospodarczej, bez względu na sposób zakwalifikowania w ewidencji gruntów i budynków - 0,66 zł od 1 m² powierzchni,
- 2) pod jeziorami, zajętych na zbiorniki wodne retencyjne lub elektrowni wodnych - 4,30 zł od 1 ha powierzchni,
- 3) pozostałych, w tym zajętych na prowadzenie odpłatnej statutowej działalności pożytku publicznego przez organizacje pożytku publicznego - 0,26 zł od 1 m² powierzchni,

2. od budynków lub ich części:

- 1) mieszkalnych - 0,52 zł od 1 m² powierzchni użytkowej,
- 2) związanych z prowadzeniem działalności gospodarczej oraz od budynków mieszkalnych lub ich części zajętych na prowadzenie działalności gospodarczej - 18,90 zł od 1 m² powierzchni użytkowej,
- 3) zajętych na prowadzenie działalności gospodarczej w zakresie obrotu kwalifikowanym materiałem siewnym - 9,95 zł od 1 m² powierzchni użytkowej,
- 4) związanych z udzielaniem świadczeń zdrowotnych w rozumieniu przepisów o działalności leczniczej, zajętych przez podmioty udzielające tych świadczeń - 3,78 zł od 1 m² powierzchni użytkowej,
- 5) pozostałych, w tym zajętych na prowadzenie odpłatnej statutowej działalności pożytku publicznego przez organizacje pożytku publicznego - 4,70 zł od 1 m² powierzchni użytkowej

3. od budowli

- 1) 2 % ich wartości określonej na podstawie art. 4 ust. 1 pkt 3 i ust. 3 - 7 ustawy o podatkach i opłatach lokalnych,
- 2) 0,35 % ich wartości określonej na podstawie art. 4 ust. 1 pkt 3 i ust. 3 - 7 ustawy o podatkach i opłatach lokalnych od urządzeń zaopatrzenia mieszkańców gminy w wodę, ciepło oraz odprowadzania ścieków sanitarnych.

§ 2. Traci moc uchwała Nr XXXI/243/10 Rady Miejskiej w Choroszcz z dnia 29.09.2010 r. w sprawie określenia stawek podatku od nieruchomości (Dz. Urz. Woj. Podl. z 2010 r. Nr 252, poz. 3080) oraz uchwała Nr II/30/10 Rady Miejskiej w Choroszcz z dnia 30.12.2010 r. zmieniająca uchwałę w sprawie określenia stawek podatku od nieruchomości (Dz. Urz. Woj. Podl. z 2011 r. Nr 9, poz. 120)

§ 3. Wykonanie uchwały powierza się Burmistrzowi Choroszczy.

§ 4. Uchwała wchodzi w życie z dniem 1 stycznia 2012 r. i podlega ogłoszeniu w Dzienniku Urzędowym Województwa Podlaskiego.

Przewodniczący Rady Miejskiej w Choroszczy
Piotr Paweł Dojlida

3234

UCHWAŁA NR VI/69/2011 RADY MIEJSKIEJ W CHOROSZCZY

z dnia 28 października 2011 r.

w sprawie w sprawie stawek podatku od środków transportowych

Na podstawie art. 18 ust. 2 pkt 15 ustawy z dnia 8 marca 1990 r. o samorządzie gminnym (Dz. U. z 2001 r. Nr 142, poz. 1591, z 2002 r. Nr 23, poz. 220 i Nr 62, poz. 558, Nr 113, poz. 984, Nr 153, poz. 1271, Nr 214, poz. 1806, z 2003 r. Nr 80, poz. 717, Nr 162, poz. 1568, z 2004 r., Nr 102, poz. 1055, Nr 116, poz. 1203, Nr 167, poz. 1759, z 2005 r. Nr 172, poz. 1441, Nr 175, poz. 1457, z 2006 r. Nr 17, poz. 128, Nr 181, poz.1337, z 2007 r. Nr 48, poz. 327, Nr 138, poz. 974, Nr 173, poz. 1218, z 2008 r. Nr 180, poz. 1111, Nr 223, poz.1458, z 2009 r. Nr 52, poz. 420, Nr 157, poz. 1241, z 2010 r. Nr 28, poz. 142, Nr 28, poz. 146, Nr 40, poz. 230 i Nr106, poz. 675, z 2011 r. Nr 21, poz. 113, Nr 117, poz. 679, Nr 134, poz. 777) art. 10 i art. 20 ust. 1 ustawy z dnia 12 stycznia 1991 r. o podatkach i opłatach lokalnych (Dz. U. z 2010 r. Nr 95, poz. 613, Nr 96, poz. 620, Nr 225, poz. 1461, Nr 226, poz. 1475, z 2011 r. Nr 102, poz. 584, Nr 112, poz. 654, Nr 171, poz. 1016) uchwała się, co następuje:

§ 1. 1. § 1. 1. Określa się następujące stawki podatku od środków transportowych obowiązujące na terenie miasta i gminy Choroszcz:

- 1) od samochodów ciężarowych, o których mowa w art. 8 pkt 1 ustawy o podatkach i opłatach lokalnych o dopuszczalnej masie całkowitej:
 - a) powyżej 3,5 tony do 5,5 tony włącznie – 530 zł,
 - b) powyżej 5,5 tony do 9 ton włącznie – 990 zł,
 - c) powyżej 9 ton i poniżej 12 ton – 1100 zł,
- 2) od samochodów ciężarowych o których mowa w art. 8 pkt 2 ustawy o podatkach i opłatach lokalnych o dopuszczalnej masie całkowitej równej i wyższej niż 12 ton w zależności od liczby osi, dopuszczalnej masy całkowitej pojazdu i rodzaju zawieszenia według stawek określonych w załączniku Nr 1 do niniejszej uchwały;
- 3) od ciągników siodłowych balastowych, o których mowa w art. 8 pkt 3 ustawy o podatkach i opłatach lokalnych, o dopuszczalnej masie całkowitej zespołu pojazdów:
 - a) od 3,5 ton do 5,5 tony włącznie – 930 zł,
 - b) powyżej 5,5 ton do 9 ton włącznie – 1100 zł,
 - c) powyżej 9 ton do poniżej 12 ton – 1540 zł,
- 4) od ciągników siodłowych i balastowych, o których mowa w art. 8 pkt 4 ustawy o podatkach i opłatach lokalnych, o dopuszczalnej masie całkowitej zespołu pojazdów równej lub wyższej niż 12 ton w zależności od liczby osi, dopuszczalnej masy całkowitej pojazdu i rodzaju zawieszenia według stawek określonych w załączniku Nr 2 do niniejszej uchwały;
- 5) od przyczep i naczep, o których mowa w art. 8 pkt 5 ustawy o podatkach i opłatach lokalnych, które łącznie z pojazdem silnikowym posiadają dopuszczalną masę całkowitą od 7 ton i poniżej 12 ton (z wyjątkiem związanych wyłącznie z działalnością rolniczą prowadzoną przez podatnika podatku rolnego) – 750 zł;

- 6) od przyczep i naczep, o których mowa w art. 8 pkt 6 ustawy o podatkach i opłatach lokalnych, które łącznie z pojazdem silnikowym posiadają dopuszczalną masę całkowitą równą lub wyższą niż 12 ton (z wyjątkiem związanych wyłącznie z działalnością rolniczą prowadzoną przez podatnika podatku rolnego) według stawek określonych w załączniku Nr 3 do niniejszej uchwały;
- 7) od autobusów, o których mowa w art. 8 pkt 7 ustawy o podatkach i opłatach lokalnych o ilości miejsc do siedzenia:
 - a) mniejszej niż 30 miejsc – 1130 zł,
 - b) równej lub wyższej niż 30 miejsc - 1980 zł.

2. Stawki podatku od środków transportowych wyprodukowanych w roku 2002 i nowszych określa się w wysokości:

- 1) dla środków transportowych, o których mowa w ust. 1 pkt 1:
 - a) 510 zł,
 - b) 900 zł,
 - c) 1030 zł,
- 2) dla środków transportowych, o których mowa w ust. 1 pkt 3:
 - a) 850 zł,
 - b) 1050 zł,
 - c) 1430 zł,
- 3) dla środków transportowych, o których mowa w ust. 1 pkt 5 – 610 zł;
- 4) dla środków transportowych, o których mowa w ust. 1 pkt 7:
 - a) 1030 zł,
 - b) 1850 zł.

§ 2. Traci moc uchwała Nr XVIII/144/08 Rady Miejskiej w Choroszcy z dnia 27 listopada 2008 r. w sprawie stawek podatku od środków transportowych (Dz. Urz. Woj. Podl. z 2008 r. Nr 311, poz. 3240).

§ 3. Uchwała wchodzi w życie z dniem 1 stycznia 2012 r. i podlega ogłoszeniu w Dzienniku Urzędowym Województwa Podlaskiego.

Przewodniczący Rady Miejskiej w Choroszcy
Piotr Paweł Dojlida

Załącznik Nr 1

do uchwały Nr VI/69/2011
Rady Miejskiej w Choroszcy
z dnia 28 października 2011 r.

Liczba osi i dopuszczalna masa całkowita (w tonach)		Stawka podatku (w złotych)	
nie mniej niż	mniej niż	Oś jezdna (osie jezdne) z zawieszeniem pneumatycznym lub zawieszeniem uznanym za równoważne	Inne systemy zawieszenia osi jezdnych
1.	2.	3.	4.
Dwie osie			
12	13	630	1380
13	14	850	1490
14	15	1150	1650
15		1300	1800
Trzy osie			
12	17	660	1410
17	19	880	1550
19	21	1190	1700
21	23	1310	1920
23	25	1440	2150
25		1440	2150
Cztery osie i więcej			
12	25	860	1550
25	27	1030	1620
27	29	1350	1920
29	31	1920	2740
31		1920	2740

Załącznik Nr 2

do uchwały Nr VI/69/2011
Rady Miejskiej w Choroszcy
z dnia 28 października 2011 r.

Liczba osi i dopuszczalna masa całkowita zespołu pojazdów: ciągnik siodłowy + naczepa, ciągnik balastowy + przyczepa (w tonach)		Stawka podatku (w złotych)	
nie mniej niż	mniej niż	Oś jezdna (osie jezdne) z zawieszeniem pneumatycznym lub zawieszeniem uznanym za równoważne	Inne systemy zawieszenia osi jezdnych
1.	2.	3.	4.
Dwie osie			
12	18	1100	1430
18	25	1400	1920
25	31	1550	2100
31		1640	2170
Trzy osie i więcej			
12	40	1440	1990
40		1990	2800

Załącznik Nr 3

do uchwały Nr VI/69/2011
Rady Miejskiej w Choroszcy
z dnia 28 października 2011 r.

Liczba osi i dopuszczalna masa całkowita zespołu pojazdów: naczepa przyczepa + pojazd silnikowy(w tonach)		Stawka podatku (w złotych)	
nie mniej niż	mniej niż	Oś jezdna (osie jezdne) z zawieszeniem pneumatycznym lub zawieszeniem uznanym za równoważne	Inne systemy zawieszenia osi jezdnych
1.	2.	3.	4.
Jedna oś			
12	18	790	930
18	25	1090	1250
25		1310	1440
Dwie osie			
12	28	820	990
28	33	1110	1320
33	38	1400	1670
38		1700	1980
Trzy osie i więcej			
12	38	1370	1530
38		1490	1650

3235

UCHWAŁA NR 72/X/11 RADY GMINY WYSOKIE MAZOWIECKIE

z dnia 4 października 2011 r.

zmieniająca uchwałę w sprawie uzupełnienia sieci publicznych oddziałów przedszkolnych w szkołach podstawowych o inne formy wychowania przedszkolnego

Na podstawie art. 18 ust. 2 pkt 15 ustawy z dnia 8 marca 1990 r. o samorządzie gminnym (Dz. U. z 2001 r. Nr 142, poz. 1591; z 2002 r. Nr 23, poz. 220, Nr 62, poz. 558, Nr 113, poz. 984, Nr 153, poz. 1271 i Nr 214, poz. 1806; z 2003 r. Nr 80, poz. 717 i Nr 162, poz. 1568; z 2004 r. Nr 102, poz. 1055, Nr 116, poz. 1203 i Nr 167, poz. 1759 z 2005 r. Nr 172, poz. 1441 i Nr 175, poz. 1457; z 2006 r. Nr 17, poz. 128 i Nr 181, poz. 1337; z 2007 r. Nr 48, poz. 327, Nr 138, poz. 974 i Nr 173, poz. 1218; z 2008 r. Nr 180, poz. 1111 i Nr 223, poz. 1458; z 2009 r. Nr 52, poz. 420 i Nr 157, poz. 1241; z 2010 r. Nr 28, poz. 142 i 146, Nr 40, poz. 230 i Nr 106, poz. 675 oraz z 2011 r. Nr 21, poz.113, Nr 117, poz. 679 i Nr 134, poz. 777), art. 14a ust. 1 a ustawy z dnia 7 września 1991 r. o systemie oświaty (Dz. U. z 2004 r. Nr 256, poz. 2572, Nr 273, poz. 2703 i Nr 281, poz. 2781, z 2005 r. Nr 17, poz. 141, Nr 94, poz. 788, Nr 122, poz. 1020, Nr 131, poz. 1091, Nr 167, poz. 1400 i Nr 249, poz. 2104, z 2006 r. Nr 144, poz. 1043, Nr 208, poz. 1532 i Nr 227, poz. 1658, z 2007 r. Nr 42, poz. 273, Nr 80, poz. 542, Nr 115, poz. 791, Nr 120, poz. 818, Nr 180, poz. 1280 i Nr 181, poz. 1292, z 2008 r. Nr 70, poz. 416, Nr 145, poz. 917, Nr 216, poz. 1370 i Nr 235, poz. 1618, z 2009 r. Nr 6, poz. 33, Nr 31, poz. 206, Nr 56, poz. 458, Nr 157, poz. 1241 i Nr 219, poz. 1705, z 2010 r. Nr 44, poz. 250, Nr 54, poz. 320 i Nr 127, poz. 857 i Nr 148, poz. 991 oraz z 2011r. Nr 106, poz. 622, Nr 112, poz. 654) oraz Rozporządzenia Ministra Edukacji Narodowej z dnia 31 sierpnia 2010 r. w sprawie rodzajów innych form wychowania przedszkolnego, warunków tworzenia i organizowania tych form oraz sposobu ich działania (Dz. U. Nr 161, poz. 1080 oraz z 2011 r. Dz. U. Nr 143, poz. 839), uchwała się co następuje:

§ 1. W uchwale nr 197/XXXIII/10 Rady Gminy Wysokie Mazowieckie z dnia 6 października 2010 roku w sprawie uzupełnienia sieci publicznych oddziałów przedszkolnych w szkołach podstawowych o inne formy wychowania przedszkolnego (Dz. Urz. Woj. Podl. Nr 279, poz. 3529 i poz. 3532), wprowadza się następujące zmiany:

1. W § 1 ust. 5 otrzymuje następujące brzmienie:

„5. Zespołu Przedszkolnego w Kalinowie Czosnowie, z siedzibą w budynku po byłej Szkole Podstawowej w Kalinowie Czosnowie”.

2. W załączniku Nr 2:

1) § 1 ust. 4 otrzymuje następujące brzmienie:

„4. Nadzór merytoryczny nad zespołami sprawują odpowiednio:

1) Zespół Przedszkolny w Świątku Wielkim, z siedzibą w Szkole Podstawowej w Świątku Wielkim – Dyrektor Szkoły.

2) Zespół Przedszkolny w Gołaszach Puszczy, z siedzibą w Szkole Podstawowej w Gołaszach Puszczy – Dyrektor Szkoły.

3) Zespół Przedszkolny w Kalinowie Czosnowie, z siedzibą w budynku po byłej Szkole Podstawowej w Kalinowie Czosnowie – Dyrektor Zespołu Szkół w Jabłonce Kościelnej.”

2) § 5 ust. 3 pkt 5 otrzymuje następujące brzmienie:

„5) decyzję o skreśleniu dziecka z listy wychowanków zespołu podejmuje osoba pełniąca nadzór merytoryczny nad zespołem.

3) § 6 ust. 2 otrzymuje następujące brzmienie:

2. W przypadku nieobecności nauczyciela zatrudnionego w zespole przedszkolnym jego zadania na czas nieobecności pełni inny nauczyciel wskazany przez osobę pełniącą nadzór merytoryczny nad zespołem.”;

4) § 8 ust. 3 otrzymuje następujące brzmienie:

„3. Na życzenie rodziców, za zgodą osoby pełniącej nadzór merytoryczny nad zespołem mogą być wprowadzone zajęcia dydaktyczno – wychowawcze na zasadzie pełnej odpłatności rodziców.”.

§ 2. Wykonanie uchwały powierza się Wójtowi Gminy Wysokie Mazowieckie.

§ 3. Uchwała wchodzi w życie po upływie 14 dni od dnia ogłoszenia w Dzienniku Urzędowym Województwa Podlaskiego z mocą obowiązującą od dnia 1 września 2011 roku.

Przewodniczący Rady Gminy
Leszek Antoni Brzozowski

3236

UCHWAŁA NR 38/IX/2011 RADY GMINY KULESZE KOŚCIELNE

z dnia 11 października 2011 r.

w sprawie utworzenia Punktu Przedszkolnego w Kuleszach Kościelnych

Na podstawie art. 18 ust. 2 pkt 15 ustawy z dnia 8 czerwca 1990 r. o samorządzie gminnym (Dz. U z 2001 r. Nr 142, poz. 1591, z 2002 r. Nr 23, poz. 220, Nr 62, poz. 558, Nr 113, poz. 984, Nr 153, poz. 1271, Nr 214, poz. 1806, z 2003 r. Nr 80, poz. 717, Nr 162, poz. 1568, z 2004 r. Nr 102, poz. 1055, Nr 116, poz. 1203, Nr 167, poz. 1759, z 2005 r. Nr 172, poz. 1441, Nr 175, poz. 1457, z 2006 r. Nr 17, poz. 128, Nr 181, poz. 1337, z 2007 r. Nr 48, poz. 327, Nr 138, poz. 974, Nr 173, poz. 1218, z 2008 r. Nr 180, poz. 1111, Nr 223, poz. 1458, z 2009 r. Nr 52, poz. 420 i Nr 157, poz. 1241, z 2010 r. Nr 28, poz. 142 i 146, Nr 40, poz. 230 i Nr 106, poz. 675 oraz z 2011 r. Nr 21, poz. 113, Nr 117, poz. 679 i Nr 134, poz. 777) i art. 14a ust 1 a ustawy o systemie oświaty (Dz. U. z 2004r. 256, poz. 2572, Nr 273, poz. 2703, Nr 281, poz. 2781, z 2005 r. Nr 17, poz. 141, Nr 94, poz. 788, Nr 122, poz. 1020, Nr 131, poz. 1091, Nr 167, poz. 1400, Nr 249, poz. 2104, z 2006 r. Nr 144, poz. 1043 i Nr 208, poz. 1532, Nr 227, poz. 1658, z 2007 r. Nr 42, poz. 273, Nr 80, poz. 542, Nr 115, poz. 791, Nr 120, poz. 818, Nr 180, poz. 1280, Nr 181, poz. 1292, z 2008 r. Nr 70, poz. 416, Nr 145, poz. 917, Nr 216, poz. 1370 i Nr 235, poz. 1618, z 2009 r. Nr 6, poz. 33, Nr 31, poz. 206, Nr 56, poz. 458, Nr 157, poz. 1241, Nr 219, poz. 1705 oraz z 2010 r. Nr 44, poz. 250, Nr 54, poz. 320, Nr 127, poz. 857, Nr 148, poz. 991) oraz § 1 pkt 1 i § 5 Rozporządzenia Ministra Edukacji Narodowej z dnia 31 sierpnia 2010 r. w sprawie rodzajów innych form wychowania przedszkolnego, warunków tworzenia i organizowania tych form oraz sposobu ich działania (Dz. U. Nr 161, poz. 1080) uchwala się, co następuje:

§ 1. Tworzy się z dniem 1 września 2011 r. Punkt Przedszkolny w Kuleszach Kościelnych z siedzibą przy Zespole Szkół w Kuleszach Kościelnych.

§ 2. Organizację Punktu Przedszkolnego określa załącznik do niniejszej uchwały.

§ 3. Traci moc uchwała Nr 37/VIII/2011 Rady Gminy Kulesze Kościelne z dnia 8 września 2011 roku w sprawie utworzenia Punktu Przedszkolnego w Kuleszach Kościelnych.

§ 4. Uchwała wchodzi w życie po upływie 14 dni od ogłoszenia w Dzienniku Urzędowym Województwa Podlaskiego z mocą obowiązującą od 1 września 2011 r.

Przewodniczący Rady
Marek Wnorowski

Załącznik

do uchwały Nr 38/IX/2011
Rady Gminy Kulesze Kościelne
z dnia 11 października 2011 r.

ORGANIZACJA PUNKTU PRZEDSZKOLEGO W KULESZACH KOŚCIELNYCH

§ 1. . Punkt przedszkolny nosi nazwę: Punkt Przedszkolny w Kuleszach Kościelnych z siedzibą przy Zespole Szkół w Kuleszach Kościelnych, ul. Główna 2A, 18 - 208 Kulesze Kościelne.

§ 2. Punkt przedszkolny w Kuleszach Kościelnych zwany dalej punktem przedszkolnym działa na podstawie Rozporządzenia Ministra Edukacji Narodowej z dnia 31 sierpnia 2010 r. w sprawie rodzajów innych form wychowania przedszkolnego, warunków tworzenia i organizowania tych form oraz sposobu ich działania (Dz. U. Nr 161, poz. 1080) oraz niniejszej uchwały.

§ 3. . Celem punktu przedszkolnego jest zwiększenie szans edukacyjnych dzieci w wieku 3 - 5 lat poprzez stworzenie dostępu do edukacji przedszkolnej w gminie Kulesze Kościelne.

§ 4. Zadania Punktu Przedszkolnego:

- 1) Zapewnia opiekę, wychowanie i bezpieczeństwo.
- 2) Tworzy warunki umożliwiające dzieciom osiągnięcie „gotowości szkolnej”.
- 3) Wspomaga i ukierunkowuje rozwój dzieci, zgodnie z ich wrodzonym potencjałem i możliwościami w relacjach ze środowiskiem społeczno - kulturowym i przyrodniczym
- 4) Otacza szczególną opieką dzieci niepełnosprawne.
- 5) Zaspokaja potrzeby dzieci wyróżniających się uzdolnieniami i zainteresowaniami.
- 6) Pomaga dzieciom w realizacji ich indywidualnej drogi rozwojowej w relacjach z rówieśnikami i dorosłymi.
- 7) Prowadzi pracę opiekuńczo - wychowawczo - dydaktyczną w oparciu o pełną znajomość dziecka i jego środowiska rodzinnego w ramach określonych obszarów edukacyjnych zawartych w podstawie programowej wychowania przedszkolnego, zgodnie ze współczesną wiedzą pedagogiczną.

§ 5. 1. Dzienny wymiar zajęć wynosi 5 godzin, w tym wymiar zajęć przeznaczonych na realizację podstawy programowej wychowania przedszkolnego 5 godzin. Zajęcia są bezpłatne.

2. Dopuszcza się możliwość organizowania zajęć dodatkowych wykraczających poza zakres podstawy programowej, w oparciu o odpowiednie warunki lokalowo - organizacyjne i środki finansowe.

§ 6. Do punktu przedszkolnego przyjmowane są dzieci w wieku 3 - 5 lat z terenu Gminy Kulesze Kościelne według kolejności zgłoszeń, w przypadku większej liczby zgłoszeń w pierwszej kolejności przyjmowane są dzieci:

- 1) niepełnosprawne, pod warunkiem przedstawienia przez rodziców (opiekunów prawnych) orzeczenia kwalifikującego z poradni psychologiczno - pedagogicznej właściwej dla miejsca zamieszkania dziecka;
- 2) dzieci z rodzin objętych opieką socjalną przez Ośrodek Pomocy Społecznej,
- 3) dzieci matek lub ojców samotnie wychowujących dzieci, matek lub ojców, wobec których orzeczono znaczny lub umiarkowany stopień niepełnosprawności, bądź całkowitą niezdolność do pracy albo niezdolność do samodzielnej egzystencji na podstawie odrębnych przepisów, a także dzieci z rodzin zastępczych.

§ 7. 1. Dzieci uczęszczające do Punktu Przedszkolnego mają prawo do:

- 1) właściwie zorganizowanego procesu wychowawczo – dydaktyczno - opiekuńczego, zgodnie z ich rozwojem psychofizycznym,
- 2) opieki wychowawczej oraz ochrony przed wszelkimi formami przemocy fizycznej bądź psychicznej,
- 3) życzliwego, podmiotowego traktowania,
- 4) rozwijania własnych zainteresowań i zdolności,
- 5) pomocy w wyrównywaniu różnego rodzaju braków i defektów rozwojowych,
- 6) przygotowania umożliwiającego osiągnięcie „gotowości szkolnej”,
- 7) poznawania rzeczywistości przyrodniczej, społeczno - kulturowej i technicznej,
- 8) spontanicznej i zorganizowanej aktywności ruchowej,
- 9) wyrażania swoich spostrzeżeń, przeżyć, uczuć w różnych formach działalności,
- 10) pomocy w budowaniu pozytywnego obrazu własnego „Ja”,
- 11) zaspokajania poczucia bezpieczeństwa,
- 12) zaspokajania podstawowych potrzeb fizjologicznych.

2. Dzieci uczęszczające do Punktu Przedszkolnego mają obowiązek:

- 1) współdziałania z nauczycielami w procesie wychowania, nauczania i terapii,
- 2) szanowania odrębności każdego kolegi,
- 3) przestrzegania zasad form współżycia ustalonych w zbiorowości przedszkolnej,
- 4) szanowania sprzętów i zabawek jako wspólnej własności,
- 5) uczestniczenia w pracach porządkowych i samoobsługowych, pełnienie dyżurów,
- 6) przestrzegania zasad równego prawa do korzystania ze wspólnych zabawek,
- 7) kulturalnego zwracania się do innych; używania form grzecznościowych,
- 8) zdyscyplinowanego zgłaszania się na zbiórki, zwłaszcza w czasie spacerów i wycieczek,
- 9) pomagania słabszym kolegom

3. Dziecko może być skreślone z listy wychowanków przez organ prowadzący w następujących przypadkach:

- 1) z powodu nieobecności dziecka na zajęciach przez miesiąc i braku zgłoszenia przez rodziców przyczyny nieobecności,
- 2) z powodu nie przestrzegania umowy o współpracy.

4. Skreślenie dziecka z listy wychowanków o którym mowa w ust. 3 pkt 1 i 2 nie dotyczy dziecka odbywającego roczne obowiązkowe przygotowanie przedszkolne w punkcie przedszkolnym.

§ 8. W czasie zajęć bezpośrednią opiekę nad dziećmi oraz bezpieczne warunki w czasie pobytu w punkcie przedszkolnym oraz podczas organizowanych spacerów i wycieczek zapewni nauczyciel.

§ 9. Nauczyciel sprawuje opiekę nad dziećmi, dostosowując metody i sposoby oddziaływań stosownie do wieku dziecka i jego możliwości rozwojowych, a w szczególności:

- 1) zapewnia bezpieczną, stałą opiekę dzieciom w czasie ich pobytu w budynku, jak również w trakcie zajęć poza budynkiem punktu przedszkolnego,
- 2) zapewnia dzieciom pełne poczucie bezpieczeństwa pod względem fizycznym i psychicznym,
- 3) stosuje w swoich działaniach obowiązujące przepisy bhp i ppoż.

§ 10. Obowiązkiem rodzica/opiekuna prawnego jest punktualne i systematyczne przyprowadzanie dziecka do punktu przedszkolnego oraz odbieranie go po zajęciach, lub przez pisemnie upoważnioną, pełnoletnią osobę zapewniającą dziecku pełne bezpieczeństwo.

§ 11. 1. Zajęcia dodatkowe z języka angielskiego oraz wsparcia psychologicznego i logopedycznego prowadzone będą po zakończonych zajęciach podstawowych.

2. Zajęcia podstawowe i dodatkowe prowadzone będą wg wcześniej ustalonego harmonogramu.

§ 12. Zajęcia w punkcie przedszkolnym są prowadzone przez cały rok szkolny z wyjątkiem dni ustawowo wolnych od pracy oraz innych przerw ustalonych przez organ prowadzący na dany rok.

§ 13. Zakres zadań nauczycieli prowadzących zajęcia w punktach przedszkolnych:

- 1) realizacja programu wychowania przedszkolnego, stanowiącego opis sposobu realizacji zadań ustalonych w podstawie programowej wychowania przedszkolnego,
- 2) zachowanie właściwej jakości pracy wychowawczo-dydaktycznej,
- 3) współdziałanie z rodzicami/opiekunami prawnymi w sprawach wychowania i nauczania dzieci, z uwzględnieniem prawa rodziców/opiekunów prawnych do znajomości treści zawartych w programie wychowania przedszkolnego realizowanym w punkcie przedszkolnym oraz uzyskiwanie informacji dotyczących dziecka, jego zachowania i rozwoju,
- 4) prowadzenie konsultacji i udzielanie porad rodzicom w zakresie pracy z dziećmi,

- 5) prowadzenie dziennika zajęć punktu przedszkolnego dokumentującego przebieg działalności wychowawczej i opiekuńczej z dziećmi,
- 6) prowadzenie obserwacji psychologiczno-pedagogicznych mających na celu poznanie możliwości i potrzeb rozwojowych dzieci oraz sporządzanie dokumentacji z tych obserwacji w postaci notatek w dzienniku zajęć.
- 7) przeprowadzenie w roku szkolnym poprzedzającym rok szkolny, w których możliwe jest rozpoczęcie przez dziecko nauki w szkole podstawowej, diagnozy gotowości do podjęcia nauki w szkole, wypełniając opracowany w tym celu przez dyrektora szkoły formularz.

§ 14. Zajęcia w Punkcie Przedszkolnym będą prowadzone w dwóch grupach, przewidywana liczba w grupie od 3 do 20 dzieci.

§ 15. Dyrektor Zespołu Szkół w Kuleszach Kościelnych sprawuje nadzór pedagogiczny w stosunku do nauczycieli zatrudnionych w punkcie przedszkolnym.

3237

UCHWAŁA NR VIII/56/2011 RADY GMINY NOWE PIEKUTY

z dnia 18 października 2011 r.

zmieniająca uchwałę w sprawie uchwalenia wieloletniego programu gospodarowania mieszkaniowym zasobem oraz zasad wynajmowania lokali wchodzących w skład mieszkaniowego zasobu gminy

Na podstawie art. 21 i art. 22 ustawy z dnia 21 czerwca 2001 r. o ochronie praw lokatorów, mieszkaniowym zasobem gminy i o zmianie Kodeksu cywilnego (Dz. U. z 2005 r. Nr 31, poz. 266 ze zmianami) Rada Gminy Nowe Piekuty uchwała, co następuje.

§ 1. W załączniku do uchwały Nr V/18/07 Rady Gminy Nowe Piekuty z dnia 7 lutego 2007 roku w sprawie uchwalenia wieloletniego programu gospodarowania mieszkaniowym zasobem oraz zasad wynajmowania lokali wchodzących w skład mieszkaniowego zasobu gminy wprowadza się następujące zmiany.

1. Dodaje się w rozdziale II pkt 6 w brzmieniu:

„Lokale o powierzchni użytkowej przekraczającej 80 m² przysługują w pierwszej kolejności rodzinom wielodzietnym oraz osobom, których stały dochód gwarantuje pokrycie kosztów wynajmu lokalu”.

2. Dodaje się Rozdział II A w brzmieniu:

- 1) Stawka czynszu za 1 m² pow. użytkowej lokali ustalona z uwzględnieniem czynników podwyższających i obniżających ich wartość użytkową, a w szczególności:
 - a) położenie budynku (lokalu),
 - b) wyposażenie lokalu w urządzenia techniczne,
 - c) ogólny stan lokalu.
- 2) Podwyższenie lub obniżenie czynszu w lokalach mieszkalnych następować będzie wg. następujących kryteriów:
 - a) wzrost czynszu:
 - lokal wyposażony w c. o o 10 % stawki bazowej,
 - lokal wyposażony w w. c o 10 % stawki bazowej,
 - lokal wyposażony w łazienkę o 10 % stawki bazowej

b) obniżenie czynszu;

- brak instalacji wodociągowej i kanalizacyjnej o 10 % stawki bazowej
- najem lokalu przez 2 lub więcej najemców o 10 % stawki bazowej.

3) Finansowanie utrzymania mieszkań stanowiących zasoby mieszkaniowe gminy odbywa się z wpływu na najem lokali oraz budżetu gminy.

4) Decyzje dotyczące zarządzania lokalami i budynkami wchodzącymi w skład mieszkaniowego zasoby gminy podejmuje Wójt, w przypadku lokali socjalnych – przy udziale Kierownika OPS po uzyskaniu opinii komisji Rady Gminy - Rozwoju Gospodarczego, Spraw Społecznych i Unii Europejskiej.

3. Dodaje się w rozdziale IV pkt 8 w brzmieniu:

„Osoby, które pozostały w lokalu opuszczonym przez najemcę lub w lokalu w którego najem nie wstąpiły po śmierci najemcy w przypadku spełnienia warunków określonych w rozdziale II zobowiązuje się w terminie jednego miesiąca od zaistnienia zdarzenia złożyć wnioski na piśmie wraz z uzasadnieniem o najem zajmowanego lokalu.

§ 2. Wykonanie uchwały powierza się Wójtowi Gminy.

§ 3. Uchwała wchodzi w życie po upływie 14 dni od dnia ogłoszenia w Dzienniku Urzędowym Województwa Podlaskiego.

Przewodniczący Rady Gminy
Andrzej Radziszewski

3238

UCHWAŁA NR XI.70.2011 RADY GMINY SZUDZIAŁOWO

z dnia 25 października 2011 r.

w sprawie zmiany statutu Gminnego Ośrodka Pomocy Społecznej

Na podstawie art. 18 ust. 2 pkt 9 lit. h i pkt 15, art. 40 ust. 1 i ust. 2 pkt 2, art. 41 ust. 1 ustawy z dnia 8 marca 1990 r. o samorządzie gminnym (Dz. U. z 2001 r. Nr 142 poz. 1591, z 2002 r. Nr 23 poz. 220, Nr 62 poz. 558, Nr 113 poz. 984, Nr 153 poz. 1271, Nr 214 poz. 1806, z 2003 r. Nr 80 poz. 717, Nr 162 poz. 1568, z 2004 r. Nr 102 poz. 1055, Nr 116 poz. 1203, Nr 167 poz. 1759, z 2005 r. Nr 172 poz. 1441, Nr 175 poz. 1457, z 2006 r. Nr 17 poz. 128, Nr 181 poz. 1337, z 2007 r. Nr 48, poz. 327, Nr 138, poz. 974 i Nr 173, poz. 1218, z 2008 r. Nr 180 poz. 1111, Nr 223 poz. 1458, z 2009 r. Nr 52 poz. 420, Nr 157 poz. 1241, z 2010 r. Nr 28 poz. 142 i 146, Nr 40 poz. 230, Nr 106 poz. 675, z 2011 r. Nr 21 poz. 113, Nr 117 poz. 679, Nr 134 poz. 777, Nr 149 poz. 887), w związku z art. 110 ust. 1 ustawy z dnia 12 marca 2004 r. o pomocy społecznej (Dz. U. z 2009 r. Nr 175 poz. 1362, Nr 202 poz. 1551, Nr 219 poz. 1706, Nr 221 poz. 1738, z 2010 r. Nr 28 poz. 146, Nr 40 poz. 229, Nr 81 poz. 527, Nr 125 poz. 842, Nr 217 poz. 1427, z 2011 r. Nr 81 poz. 440, Nr 106 poz. 622, Nr 149 poz. 887) – uchwała się, co następuje:

§ 1. W Statucie Gminnego Ośrodka Pomocy Społecznej w Szudziałowie przyjętym Uchwałą Nr IV/14/11 Rady Gminy Szudziałowo z dnia 11 lutego 2011 roku (Dz. Urz. Woj. Podl. z 2011 r. Nr 79 poz. 871) i Uchwałą Nr VIII.39.2011 Rady Gminy Szudziałowo z dnia 17 czerwca 2011 roku w sprawie zmiany Statutu Gminnego Ośrodka Pomocy Społecznej (Dz. Urz. Woj. Podl. z 2011 r. Nr 180 poz. 2159) w rozdziale I dotychczasowy § 3 otrzymuje brzmienie:

- „§ 3. Terenem działania Gminnego Ośrodka Pomocy Społecznej jest teren gminy Szudziałowo. Rejony opiekuńcze określa Regulamin organizacyjny Ośrodka.”

§ 2. Traci moc Uchwała Nr X.56.2011 Rady Gminy Szudziałowo z dnia 20 września 2011 roku w sprawie zmiany statutu Gminnego Ośrodka Pomocy Społecznej.

§ 3. Uchwała wchodzi w życie po upływie 14 dni od daty ogłoszenia jej treści w Dzienniku Urzędowym Województwa Podlaskiego.

Przewodniczący
Leszek Olchowik

3239

UCHWAŁA NR IX/44/11 RADY GMINY POŚWIĘTNE

z dnia 27 października 2011 r.

w sprawie określenia wysokości stawek podatku od nieruchomości na 2012 rok

Na podstawie art. 18 ust. 2 pkt 8 ustawy z dnia 8 marca 1990 r. o samorządzie gminnym (Dz. U. z 2001 r. Nr 142, poz. 1591; z 2002 r. Nr 23, poz. 220, Nr 62, poz. 558, Nr 113, poz. 984, Nr 153, poz. 1271, Nr 214, poz. 1806; z 2003 r. Nr 80, poz. 717, Nr 162, poz. 1568; z 2004 r. Nr 102, poz. 1055, Nr 116, poz. 1203; z 2005 r. Nr 172, poz. 1441, Nr 175, poz. 1457; z 2006 r. Nr 17, poz. 128, Nr 181, poz. 1337; z 2007 r. Nr 48, poz. 327, Nr 138, poz. 974, Nr 173, poz. 1218; z 2008 r. Nr 180, poz. 1111, Nr 223, poz. 1458; z 2009 r. Nr 52, poz. 420, Nr 157, poz. 1241; z 2010 r. Nr 28, poz. 142 i poz. 146, Nr 106, poz. 675, Nr 40, poz. 230, z 2011 r. Nr 117, poz. 679, Nr 134, poz. 777, Nr 21, poz. 113) i art. 5 ust. 1 i 4 ustawy z dnia 12 stycznia 1991 r. o podatkach i opłatach lokalnych (Dz. U. z 2010 r. Nr 95, poz. 613, Nr 96, poz. 620, Nr 225, poz. 1461, Nr 226, poz. 1475, z 2011 r. Nr 102, poz. 584, Nr 112, poz. 654, Nr 171, poz. 1016) uchwała się, co następuje:

§ 1. Określa się następujące roczne stawki podatku od nieruchomości obowiązujące na terenie Gminy Poświętne:

- 1) od gruntów:
 - a) związanych z prowadzeniem działalności gospodarczej, bez względu na sposób zakwalifikowania w ewidencji gruntów i budynków – 0,84 zł od 1 m² powierzchni,
 - b) pod jeziorami, zajętych na zbiorniki wodne retencyjne lub elektrowni wodnych – 4,33 zł od 1 ha powierzchni,
 - c) pozostałych, w tym zajętych na prowadzenie odpłatnej statutowej działalności pożytku publicznego przez organizacje pożytku publicznego – 0,43 zł od 1 m² powierzchni;
- 2) od budynków lub ich części:
 - a) mieszkalnych – 0,70 zł od 1 m² powierzchni użytkowej,
 - b) związanych z prowadzeniem działalności gospodarczej oraz od budynków mieszkalnych lub ich części zajętych na prowadzenie działalności gospodarczej – 21,94 zł od 1 m² powierzchni użytkowej,
 - c) zajętych na prowadzenie działalności gospodarczej w zakresie obrotu kwalifikowanym materiałem siewnym – 10,24 zł od 1 m² powierzchni użytkowej,
 - d) związanych z udzielaniem świadczeń zdrowotnych w rozumieniu przepisów o działalności leczniczej, zajętych przez podmioty udzielające tych świadczeń – 4,45 zł od 1 m² powierzchni użytkowej,
 - e) pozostałych, w tym zajętych na prowadzenie odpłatnej statutowej działalności pożytku publicznego przez organizacje pożytku publicznego – 7,36 zł od 1 m² powierzchni użytkowej;
- 3) od budowli – 2 % ich wartości określonej na podstawie art. 4 ust. 1 pkt 3 i ust. 3 - 7 ustawy o podatkach i opłatach lokalnych, w tym od sieci: wodociągowych – 1 %, kanalizacyjnych – 0,8 %.

§ 2. Wykonanie uchwały powierza się Wójtowi Gminy Poświętne.

§ 3. Traci moc uchwała Nr XXXII/160/10 Rady Gminy Poświętne z dnia 24 września 2010 r. w sprawie określenia wysokości stawek podatku od nieruchomości na 2011 r. (Dz. Urz. Woj. Podl. Nr 252, poz. 3088) oraz uchwała Nr IV/20/11 Rady Gminy Poświętne z dnia 2 lutego 2011 r. w sprawie zmiany uchwały Nr XXXII/160/10 Rady Gminy Poświętne z dnia 24 września 2010 r. w sprawie określenia wysokości stawek podatku od nieruchomości na 2011 rok (Dz. Urz. Woj. Podl. Nr 43, poz. 573),

§ 4. Uchwała wchodzi w życie po upływie 14 dni od dnia ogłoszenia w Dzienniku Urzędowym Województwa Podlaskiego, nie wcześniej jednak niż z dniem 1 stycznia 2012 r.

Przewodniczący Rady
Tadeusz Kamiński

3240

UCHWAŁA NR IX/45/11 RADY GMINY POŚWIĘTNE

z dnia 27 października 2011 r.

w sprawie określenia wysokości stawek podatku od środków transportowych na 2012 rok

Na podstawie art. 18 ust. 2 pkt 8 ustawy z dnia 8 marca 1990 r. o samorządzie gminnym (Dz. U. z 2001 r. Nr 142, poz. 1591, z 2002 r. Nr 23, poz. 220, Nr 62, poz. 558, Nr 113, poz. 984, Nr 153, poz. 1271 i Nr 214, poz. 1806, z 2003 r. Nr 80, poz. 717 i Nr 162, poz. 1568, z 2004 r. Nr 102, poz. 1055, Nr 116, poz. 1203 i Nr 167, poz. 1759, z 2005 r. Nr 172, poz. 1441 i Nr 175, poz. 1457, z 2006 r. Nr 17, poz. 128 i Nr 181, poz. 1337, z 2007 r. Nr 48, poz. 327, Nr 138, poz. 974 i Nr 173, poz. 1218, z 2008 r. Nr 180, poz. 1111 i Nr 223, poz. 1458, z 2009 r. Nr 52, poz. 420, Nr 157, poz. 1241, z 2010 r. Nr 28, poz. 142 i poz. 146, Nr 106, poz. 675, Nr 40, poz. 230, z 2011 r. Nr 117, poz. 679, Nr 134, poz. 777, Nr 21, poz. 113) oraz art. 10 ust. 1 i 2 ustawy z dnia 12 stycznia 1991 r. o podatkach i opłatach lokalnych (Dz. U. z 2010 r. Nr 95, poz. 613, Nr 96, poz. 620, Nr 225, poz. 1461, Nr 226, poz. 1475, z 2011 r. Nr 102, poz. 584, Nr 112, poz. 654, Nr 171, poz. 1016) Rada Gminy Poświętne uchwala, co następuje:

§ 1. Określa się następujące roczne stawki podatku od środków transportowych obowiązujące na terenie Gminy Poświętne:

- 1) od samochodu ciężarowego, o którym mowa w art. 8 pkt 1 ustawy z dnia 12 stycznia 1991 r. o podatkach i opłatach lokalnych, o dopuszczalnej masie całkowitej pojazdu:
 - a) powyżej 3,5 tony do 5,5 tony włącznie – 468,00 zł,
 - b) powyżej 5,5 tony do 9 ton włącznie – 768,00 zł,
 - c) powyżej 9 ton do poniżej 12 ton – 828,00 zł,
- 2) od samochodu ciężarowego, o którym mowa w art. 8 pkt 2 ustawy z dnia 12 stycznia 1991 r. o podatkach i opłatach lokalnych, o dopuszczalnej masie całkowitej pojazdu równej lub wyższej niż 12 ton, w zależności od liczby osi, dopuszczalnej masy całkowitej pojazdu i rodzaju zawieszenia, stawki podatku wynoszą:

Liczba osi i dopuszczalna masa całkowita (w tonach)		Stawki podatku (w złotych)	
nie mniej niż	mniej niż	oś jezdną (osie jezdne) z zawieszeniem pneumatycznym lub zawieszeniem uznanym za równoważne	inne systemy zawieszenia osi jezdnych
1	2	3	4
Dwie osie			
12	13	672	1.344
13	14	684	1.500
14	15	696	1.512
15		708	1.524
Trzy osie			
12	17	1.188	1.356
17	19	1.200	1.368
19	21	1.212	1.380
21	23	1.224	1.896
23	25	1.236	1.908
25		1.248	1.920
Cztery osie i więcej			
12	25	1.536	1.644
25	27	1.644	2.040
27	29	1.992	2.052
29	31	2.004	2.580
31		2.016	2.592

- 3) od ciągnika siodłowego lub balastowego, o których mowa w art. 8 pkt 3 ustawy z dnia 12 stycznia 1991r. o podatkach i opłatach lokalnych, przystosowanych do używania łącznie z naczepą lub przyczepą o dopuszczalnej masie całkowitej zespołu pojazdów od 3,5 tony i poniżej 12 ton - 1224,00 zł,
- 4) od ciągnika siodłowego lub balastowego, o których mowa w art. 8 pkt 4 ustawy z dnia 12 stycznia 1991 r. o podatkach i opłatach lokalnych, przystosowanych do używania łącznie z naczepą lub przyczepą o dopuszczalnej masie całkowitej zespołu pojazdów równej lub wyższej niż 12 ton, w zależności od liczby osi, dopuszczalnej masy całkowitej pojazdu i rodzaju zawieszenia, stawki podatku wynoszą:

Liczba osi i dopuszczalna masa całkowita zespołu pojazdów : ciągnik siodłowy + naczepa, ciągnik balastowy + przyczepa (w tonach)		Stawki podatku (w złotych)	
		nie mniej niż	mniej niż
1	2	3	4
Dwie osie			
12	18	1.692	2.040
18	25	1.704	2.052
25	31	1.716	2.064
31		1.728	2.076
Trzy osie i więcej			
12	40	2.040	2.088
40		2.088	2.700

- 5) od przyczepy lub naczepy, o których mowa w art. 8 pkt 5 ustawy z dnia 12 stycznia 1991 r. o podatkach i opłatach lokalnych, które łącznie z pojazdem silnikowym posiadają dopuszczalną masę całkowitą od 7 ton i poniżej 12 ton, z wyjątkiem związanych wyłącznie z działalnością rolniczą prowadzoną przez podatnika podatku rolnego - 984,00 zł,
- 6) od przyczepy lub naczepy, o których mowa w art. 8 pkt 6 ustawy z dnia 12 stycznia 1991 r. o podatkach i opłatach lokalnych, które łącznie z pojazdem silnikowym posiadają dopuszczalną masę całkowitą równą lub wyższą niż 12 ton, z wyjątkiem związanych wyłącznie z działalnością rolniczą prowadzoną przez podatnika podatku rolnego, w zależności od liczby osi, dopuszczalnej masy całkowitej pojazdu i rodzaju zawieszenia, stawki podatku wynoszą:

<i>Liczba osi i dopuszczalna masa całkowita zespołu pojazdów : naczepa / przyczepa + pojazd silnikowy (w tonach)</i>		<i>Stawki podatku (w złotych)</i>	
nie mniej niż	mniej niż	oś jezdna (osie jezdne) z zawieszeniem pneumatycznym lub zawieszeniem uznanym za równoważne	inne systemy zawieszenia osi jezdnych
1	2	3	4
Jedna oś			
12	18	984	996
18	25	996	1.008
25		1.008	984
Dwie osie			
12	28	984	1.500
28	33	1.032	1.524
33	38	1.044	1.560
38		1.404	2.052
Trzy osie i więcej			
12	38	1.224	1.548
38		1.740	1.944

7) od autobusu, o którym mowa w art. 8 pkt 7 ustawy o podatkach i opłatach lokalnych, w zależności od liczby miejsc do siedzenia:

- a) mniejszej niż 30 miejsc – 1.820,96 zł,
- b) równej lub wyższej niż 30 miejsc – 2.302,20 zł.

§ 2. Wykonanie uchwały powierza się Wójtowi Gminy Poświętne.

§ 3. Traci moc uchwała Nr XXXIII/163/10 Rady Gminy Poświętne z dnia 3 listopada 2010 r. w sprawie określenia wysokości rocznych stawek podatku od środków transportowych na 2011 rok (Dz. Urz. Woj. Podl. Nr 276, poz. 3454).

§ 4. Uchwała wchodzi w życie po upływie 14 dni od dnia ogłoszenia w Dzienniku Urzędowym Województwa Podlaskiego, nie wcześniej jednak niż z dniem 1 stycznia 2012r.

Przewodniczący Rady
Tadeusz Kamiński

3241

UCHWAŁA NR IX/46/11 RADY GMINY POŚWIĘTNE

z dnia 27 października 2011 r.

w sprawie zwolnień od podatku od nieruchomości

Na podstawie art. 18 ust. 2 pkt 8 ustawy z dnia 8 marca 1990 r. o samorządzie gminnym (Dz. U. z 2001 r. Nr 142 poz.1591, z 2002 r. Nr 23, poz. 220, Nr 62 poz. 558, Nr 113, poz. 984, Nr 153, poz. 1271, Nr 214, poz. 1806 z 2003 r. Nr 80, poz. 717, Nr 162, poz. 1568 z 2004 r. Nr 102, poz. 1055, Nr 116, poz. 1203, Nr 167, poz. 1759 z 2005 r. Nr 172, poz. 1441, Nr 175, poz. 1457 oraz z 2006 r. Nr 17, poz. 128 i Nr 181, poz. 1337, z 2007 r. Nr 48, poz. 327, Nr 138, poz. 974 i Nr 173, poz. 1218, z 2008 r. Nr 180, poz. 1111 i Nr 223, poz. 1458, z 2009 r. Nr 52, poz. 420, Nr 157, poz. 1241, z 2010 r. Nr 28, poz.142 i poz. 146, Nr 40, poz. 230, Nr 106, poz. 675, z 2011 r. Nr 21, poz. 113, Nr 117, poz. 679, Nr 134, poz. 777) oraz art. 7 ust. 3 ustawy z dnia 12 stycznia 1991 r. o podatkach i opłatach lokalnych (Dz. U. z 2010 r. Nr 95, poz. 613, Nr 96, poz. 620, Nr 225, poz. 1461, Nr 226, poz. 1475, z 2011 r. Nr 102, poz. 584, Nr 112, poz. 654, Nr 171, poz. 1016) uchwała się, co następuje:

§ 1. Zwalnia się od podatku od nieruchomości budynki mieszkalne lub ich części położone na gruntach gospodarstw rolnych, z wyjątkiem budynków mieszkalnych lub ich części zajętych na prowadzenie działalności gospodarczej.

§ 2. Wykonanie uchwały powierza się Wójtowi Gminy Poświętne.

§ 3. Traci moc uchwała Nr X/45/07 Rady Gminy Poświętne z dnia 15 listopada 2007 r. w sprawie zwolnień w podatku od nieruchomości (Dz. Urz. Woj. Podlaskiego Nr 260, poz. 2759).

§ 4. Uchwała wchodzi w życie po upływie 14 dni od dnia ogłoszenia w Dzienniku Urzędowym Województwa Podlaskiego, nie wcześniej jednak niż z dniem 1 stycznia 2012 r.

Przewodniczący Rady
Tadeusz Kamiński

3242

UCHWAŁA NR IX/47/11 RADY GMINY POŚWIĘTNE

z dnia 27 października 2011 r.

w sprawie obniżenia średniej ceny skupu żyta do celów wymiaru podatku rolnego na 2012 rok

Na podstawie art. 18 ust. 2 pkt 8 ustawy z dnia 8 marca 1990 r. o samorządzie gminnym (Dz. U. z 2001 r. Nr 142, poz. 1591; z 2002 r. Nr 23, poz. 220, Nr 62, poz. 558, Nr 113, poz. 984, Nr 153, poz. 1271, Nr 214, poz. 1806; z 2003 r. Nr 80, poz. 717, Nr 162, poz. 1568; z 2004 r. Nr 102, poz. 1055, Nr 116, poz.1203; z 2005 r. Nr 172, poz. 1441, Nr 175, poz. 1457; z 2006 r. Nr 17, poz. 128, Nr 181, poz. 1337; z 2007 r. Nr 48, poz. 327, Nr 138, poz. 974, Nr 173, poz. 1218; z 2008 r. Nr 180, poz. 1111, Nr 223, poz. 1458; z 2009 r. Nr 52, poz. 420, Nr 157, poz. 1241; z 2010 r. Nr 28, poz.142 i poz. 146, Nr 106, poz. 675, Nr 40, poz.230, z 2011 r. Nr 117, poz. 679, Nr 134, poz. 777, Nr 21, poz. 113), oraz art. 6 ust. 3 ustawy z dnia 15 listopada 1984 r. o podatku rolnym (Dz. U. z 2006 r. Nr 136, poz. 969; Nr 191, poz. 1412, Nr 245, poz. 1775, Nr 249, poz. 1825 , z 2007 r. Nr 109, poz. 747; z 2008 r. Nr 116, poz. 730, Nr 237, poz. 1655; z 2009 r. Nr 56, poz. 458; z 2010 r. Nr 96, poz. 620, Nr 226, poz. 1475) uchwała się, co następuje:

§ 1. Obniża się średnią cenę skupu żyta ustaloną Komunikatem Prezesa Głównego Urzędu Statystycznego z dnia 19 października 2011 r. w sprawie średniej ceny skupu żyta za okres pierwszych trzech kwartałów 2011 r. (M.P. Nr 95, poz. 969) z kwoty 74,18 zł. za 1q do kwoty 50,00 zł za 1 q, przyjmowaną, jako podstawa obliczania podatku rolnego na 2012 rok na obszarze Gminy Poświętne.

§ 2. Wykonanie uchwały powierza się Wójtowi Gminy.

§ 3. Uchwała wchodzi w życie po upływie 14 dni od dnia ogłoszenia w Dzienniku Urzędowym Województwa Podlaskiego, nie wcześniej jednak niż z dniem 1 stycznia 2012 r.

Przewodniczący Rady
Tadeusz Kamiński

3243

UCHWAŁA NR IX/48/11 RADY GMINY POŚWIĘTNE

z dnia 27 października 2011 r.

w sprawie określenia wzorów formularzy informacji i deklaracji podatkowych

Na podstawie art. 18 ust. 2 pkt 8 ustawy z dnia 8 marca 1990 r. o samorządzie gminnym (Dz. U. z 2001 r. Nr 142, poz. 1591; z 2002 r. Nr 23, poz. 220, Nr 62, poz. 558, Nr 113, poz. 984, Nr 153, poz. 1271, Nr 214, poz. 1806; z 2003 r. Nr 80, poz. 717, Nr 162, poz. 1568; z 2004 r. Nr 102, poz. 1055, Nr 116, poz. 1203; z 2005 r. Nr 172, poz. 1441, Nr 175, poz. 1457; z 2006 r. Nr 17, poz. 128, Nr 181, poz. 1337; z 2007 r. Nr 48, poz. 327, Nr 138, poz. 974, Nr 173, poz. 1218; z 2008 r. Nr 180, poz. 1111, Nr 223, poz. 1458; z 2009 r. Nr 52, poz. 420, Nr 157, poz. 1241; z 2010 r. Nr 28, poz. 142 i poz. 146, Nr 106, poz. 675, Nr 40, poz. 230, z 2011 r. Nr 117, poz. 679, Nr 134, poz. 777, Nr 21, poz. 113), i art. 6 ust. 13 ustawy z dnia 12 stycznia 1991 r. o podatkach i opłatach lokalnych (Dz. U. z 2010 r. Nr 95, poz. 613; Nr 96, poz. 620, Nr 225, poz. 1461, Nr 226, poz. 1475, z 2011 r. Nr 102, poz. 584, Nr 112, poz. 654, Nr 171, poz. 1016), art. 6a ust. 11 ustawy z dnia 15 listopada 1984 r. o podatku rolnym (Dz. U. z 2006 r. Nr 136, poz. 969; Nr 191, poz. 1412, Nr 245, poz. 1775, Nr 249, poz. 1825, z 2007 r. Nr 109, poz. 747; z 2008 r. Nr 116, poz. 730, Nr 237, poz. 1655; z 2009 r. Nr 56, poz. 458; z 2010 r. Nr 96, poz. 620, Nr 226, poz. 1475) oraz art. 6 ust. 9 ustawy z dnia 30 października 2002 r. o podatku leśnym (Dz. U. Nr 200, poz. 1682, Nr 216, poz. 1826; z 2005 r. Nr 143, poz. 1199, Nr 164, poz. 1365, Nr 179, poz. 1484; z 2006 r. Nr 245, poz. 1775, Nr 249, poz. 1825; z 2008 r. Nr 116, poz. 730; z 2009 r. Nr 56, poz. 458; z 2010 r. Nr 96, poz. 620, Nr 226, poz. 1475) uchwała się, co następuje:

§ 1. W zakresie wzorów informacji i deklaracji na podatek od nieruchomości:

- 1) określa się wzór informacji w sprawie podatku od nieruchomości (IN - 1), stanowiący załącznik nr 1 do niniejszej uchwały;
- 2) określa się wzór deklaracji na podatek od nieruchomości (DN - 1), stanowiący załącznik nr 2 do niniejszej uchwały;

§ 2. W zakresie wzorów informacji i deklaracji na podatek rolny:

- 1) określa się wzór informacji w sprawie podatku rolnego (IR - 1), stanowiący załącznik nr 3 do niniejszej uchwały;
- 2) określa się wzór deklaracji na podatek rolny (DR - 1), stanowiący załącznik nr 4 do niniejszej uchwały;

§ 3. W zakresie wzorów informacji i deklaracji na podatek leśny:

- 1) określa się wzór informacji w sprawie podatku leśnego (IL - 1), stanowiący załącznik nr 5 do niniejszej uchwały;
- 2) określa się wzór deklaracji na podatek leśny (DL - 1), stanowiący załącznik nr 6 do niniejszej uchwały.

§ 4. Wykonanie uchwały powierza się Wójtowi Gminy Poświętne.

§ 5. Traci moc uchwała NR X/50/07 Rady Gminy Poświętne z dnia 15 listopada 2007 r. w sprawie określenia wzorów formularzy informacji o gruntach i deklaracji na podatek rolny, obowiązujących na terenie gminy Poświętne (Dz. Urz. Woj. Podlaskiego Nr 260, poz. 2764), uchwała Nr X/51/07 Rady Gminy Poświętne z dnia 15 listopada 2007 r. w sprawie określenia wzorów formularzy deklaracji na podatek leśny, oraz informacji o lasach obowiązujących na terenie gminy Poświętne (Dz. Urz. Woj. Podlaskiego Nr 260, poz. 2765) oraz uchwała NR IV/21/11 Rady Gminy Poświętne z dnia 2 lutego 2011 r. w sprawie określenia wzorów formularzy informacji i deklaracji w sprawie podatku od nieruchomości. (Dz. Urz. Woj. Podlaskiego Nr 43, poz. 574).

§ 6. Uchwała wchodzi w życie po upływie 14 dni od dnia ogłoszenia w Dzienniku Urzędowym Województwa Podlaskiego, nie wcześniej jednak niż z dniem 1 stycznia 2012 r.

Przewodniczący Rady
Tadeusz Kamiński

Załącznik Nr 1
do uchwały Nr IX/48/11
Rady Gminy Poświętne
z dnia 27 października 2011 r.

1. Numer Identyfikatora Podatkowego składającego deklarację (NIP lub PESEL)
.....

IN – 1 INFORMACJA W SPRAWIE PODATKU OD NIERUCHOMOŚCI

na	2. Rok
----	-----------------

Podstawa prawna: art.6 ust.13 ustawy z dnia 12 stycznia 1991 r. o podatkach i opłatach lokalnych (Tekst jednolity Dz. U. z 2010 r. Nr 95, poz. 613 z późn. zm.)			
Składający: Formularz przeznaczony dla osób fizycznych będących właścicielami nieruchomości lub obiektów budowlanych, posiadaczami samoistnymi nieruchomości lub obiektów budowlanych, użytkownikami wieczystymi gruntów, posiadaczami nieruchomości lub ich części albo obiektów budowlanych lub ich części, stanowiących własność Skarbu Państwa lub jednostki samorządu terytorialnego.			
Termin składania: W terminie 14 dni od zaistnienia okoliczności mających wpływ na powstanie (wygaśnięcie) obowiązku podatkowego			
Miejsce składania: Wójt Gminy Poświętne właściwy ze względu na miejsce położenia przedmiotów opodatkowania.			
A. MIEJSCE SKŁADANIA INFORMACJI			
3. Wójt Gminy Poświętne Poświętne 21, 18-112 Poświętne, powiat białostocki, woj. podlaskie			
B. DANE SKŁADAJĄCEGO INFORMACJĘ			
B.1 DANE IDENTYFIKACYJNE			
4. Rodzaj własności, posiadania (zaznaczyć właściwą kratkę) <input type="checkbox"/> 1. właściciel <input type="checkbox"/> 2. współwłaściciel <input type="checkbox"/> 3. posiadacz samoistny <input type="checkbox"/> 4. współposiadacz samoistny <input type="checkbox"/> 5. użytkownik wieczysty <input type="checkbox"/> 6. współużytkownik wieczysty <input type="checkbox"/> 7. posiadacz zależny (np. dzierżawca, najemca) <input type="checkbox"/> 8. współposiadacz zależny (np. dzierżawca, najemca)			
5. Miejsce/a (adres/y) położenia przedmiotów opodatkowania oraz identyfikator/y działek, budynków, lokali (Uwaga! Wykazuje się odrębnie dla każdej nieruchomości)			
6. Numer/y księgi wieczystej lub zbioru/ów dokumentów oraz nazwa sądu, w którym prowadzona jest księga wieczysta lub zbiór dokumentów (Uwaga! Wykazuje się odrębnie dla każdej nieruchomości)			
7. Nazwisko		8. Pierwsze imię, drugie imię	
9. Data urodzenia (dzień-miesiąc-rok)		10. Imię ojca, imię matki	
11. Numer PESEL			
B.2 ADRES ZAMIESZKANIA			
12. Kraj		13. Województwo	14. Powiat
15. Gmina		16. Ulica	17. Numer domu / Numer lokalu
18. Miejscowość		19. Kod pocztowy	20. Poczta
B.3 DANE WSPÓLMAŁŻONKA			
Należy wypełnić, gdy nieruchomość stanowi wspólność ustawową			
21. Nazwisko		22. Pierwsze imię, drugie imię	
23. Data urodzenia (dzień-miesiąc-rok)		24. Imię ojca, imię matki	
25. Numer PESEL			
C. OKOLICZNOŚCI POWODUJĄCE KONIECZNOŚĆ ZŁOŻENIA INFORMACJI			
35. Okoliczności (zaznaczyć właściwą kratkę) <input type="checkbox"/> 1. informacja na dany rok <input type="checkbox"/> 2. korekta uprzednio złożonej informacji			

D. DANE DOTYCZĄCE PRZEDMIOTÓW OPODATKOWANIA (Z WYJĄTKIEM ZWOLNIONYCH)			
D.1 POWIERZCHNIA GRUNTÓW (Uwaga! Wykazujemy z dokładnością do 1 mkw.)			
	1. związanych z prowadzeniem działalności gospodarczej, bez względu na sposób zakwalifikowania w ewidencji gruntów i budynków	36.	m ²
	2. pod jeziorami, zajętych na zbiorniki wodne retencyjne lub elektrowni wodnych	37.	ha
	3. pozostałe grunty, w tym zajęte na prowadzenie odpłatnej statutowej działalności pożytku publicznego przez organizacje pożytku publicznego	38.	m ²
D.2 POWIERZCHNIA UŻYTKOWA BUDYNKÓW LUB ICH CZĘŚCI (*)			
* Do powierzchni użytkowej budynku lub jego części należy zaliczyć powierzchnię mierzoną, po wewnętrznej długości ścian na wszystkich kondygnacjach, z wyjątkiem powierzchni klatek schodowych oraz sztywów dźwigowych. Za kondygnację uważa się również garaże podziemne, piwnice, sutereny i poddasza użytkowe.			
1. Budynki mieszkalne- ogółem:		39.	m ²
W tym kondygnacji o wysokości	- od 1,40 do 2,20 m (zaliczyć 50% powierzchni)	40.	m ²
	- powyżej 2,20 m	41.	m ²
2. Związane z prowadzeniem działalności gospodarczej oraz części budynków mieszkalnych zajęte na prowadzenie działalności gospodarczej -ogółem:		42.	m ²
W tym kondygnacji o wysokości	- od 1,40 do 2,20 m (zaliczyć 50% powierzchni)	43.	m ²
	- powyżej 2,20 m	44.	m ²
3. Zajęte na prowadzenie działalności gospodarczej w zakresie obrotu kwalifikowanym materiałem siewnym - ogółem:		45.	m ²
W tym kondygnacji o wysokości	- od 1,40 do 2,20 m (zaliczyć 50% powierzchni)	46.	m ²
	- powyżej 2,20 m	47.	m ²
4. Związanych z udzielaniem świadczeń zdrowotnych w rozumieniu przepisów o działalności leczniczej, zajętych przez podmioty udzielające tych świadczeń ogółem:		48.	m ²
W tym kondygnacji o wysokości	- od 1,40 do 2,20 m (zaliczyć 50% powierzchni)	49.	m ²
	- powyżej 2,20 m	50.	m ²
5. Pozostałe w tym zajęte na prowadzenie odpłatnej statutowej działalności pożytku publicznego przez organizacje pożytku publicznego -ogółem		51.	m ²
W tym kondygnacji o wysokości	- od 1,40 do 2,20 m (zaliczyć 50% powierzchni)	52.	m ²
	-powyżej 2,20 m	53.	m ²
D. 3. BUDOWLE			
	1. budowle (wartość, której mowa w przepisach o podatkach dochodowych)1 -ogółem:	54.	zł.
	- liniowe o długości km na terenie gminy Poświętne	55.	zł.
	- inne.....	56.	zł.
E. INFORMACJA O PRZEDMIOTACH ZWOLNIONYCH (podać powierzchnię bądź wartość budowli przedmiotów zwolnionych oraz przepis prawa – z jakiego tytułu występuje zwolnienie)			
F. OŚWIADCZENIE I PODPIS SKŁADAJĄCEGO / OSOBY REPREZENTUJĄCEJ SKŁADAJĄCEGO			
Oświadczam, że podane przeze mnie dane są zgodne z prawdą.			
	57. Imię i Nazwisko	58. Imię i Nazwisko	
	59. Data wypełnienia (dzień – miesiąc – rok)	60. Data wypełnienia (dzień – miesiąc – rok)	
	61. Podpis (pieczęć) składającego / osoby reprezentującej składającego	62. Podpis (pieczęć) składającego / osoby reprezentującej składającego	
G. ADNOTACJE ORGANU PODATKOWEGO			
	63. Uwagi organu podatkowego		
	64. Identyfikator przyjmującego formularz	65. Data i podpis przyjmującego formularz	

Załącznik Nr 2
do uchwały Nr IX/48/11
Rady Gminy Poświętne
z dnia 27 października 2011 r.

1. Numer Identyfikatora Podatkowego składającego deklarację
(NIP lub PESEL)

DN – 1 DEKLARACJA NA PODATEK OD NIERUCHOMOŚCI

2. Rok

na

<p>Podstawa prawna: Ustawa z dnia 12 stycznia 1991 r. o podatkach i opłatach lokalnych (tekst jedn.: Dz. U. z 2010 r. Nr 95, poz. 613, ze zm.). Niniejsza ustawa dokonuje w zakresie swojej regulacji wdrożenia następujących dyrektyw Wspólnot Europejskich: 1) dyrektywy 92/106/EWG z dnia 7 grudnia 1992 r. w sprawie ustanowienia wspólnych zasad dla niektórych typów transportu kombinowanego towarów między państwami członkowskimi (Dz. Urz. WE L 368 z 17.12.1992), 2) dyrektywy 1999/62/WE Parlamentu Europejskiego i Rady z dnia 17 czerwca 1999 r. w sprawie pobierania opłat za użytkowanie niektórych typów infrastruktury przez pojazdy ciężarowe (Dz. Urz. WE L 187 z 20.07.1999, s. 42). Dane dotyczące ogłoszenia aktów prawa Unii Europejskiej, zamieszczone w niniejszej ustawie – z dniem uzyskania przez Rzeczpospolitą Polską członkostwa w Unii Europejskiej – dotyczą ogłoszenia tych aktów w Dzienniku Urzędowym Unii Europejskiej – wydanie specjalne.</p> <p>Składający: Formularz przeznaczony dla osób prawnych, jednostek organizacyjnych oraz spółek niemających osobowości prawnej będących właścicielami nieruchomości lub obiektów budowlanych, posiadaczami samoistnymi nieruchomości lub obiektów budowlanych, użytkownikami wieczystymi gruntów, posiadaczami nieruchomości lub ich części albo obiektów budowlanych lub ich części, stanowiących własność Skarbu Państwa lub jednostki samorządu terytorialnego oraz dla osób fizycznych będących współwłaścicielami lub współposiadaczami z osobami prawnymi bądź z innymi jednostkami organizacyjnymi nieposiadającymi osobowości prawnej lub ze spółkami nieposiadającymi osobowości prawnej, z wyjątkiem osób tworzących wspólnotę mieszkaniową.</p> <p>Termin składania: Do 15 stycznia każdego roku podatkowego; w terminie 14 dni od zaistnienia okoliczności mających wpływ na powstanie bądź wygaśnięcie obowiązku podatkowego lub zaistnienia zdarzeń mających wpływ na wysokość podatku.</p> <p>Miejsce składania: Wójt Gminy Poświętne właściwy ze względu na miejsce położenia przedmiotów opodatkowania.</p>		
A. MIEJSCE SKŁADANIA DEKLARACJI		
3. Wójt Gminy Poświętne Poświętne 21, 18-112 Poświętne, powiat białostocki, woj. podlaskie		
B. DANE SKŁADAJĄCEGO DEKLARACJĘ (niepotrzebne skreślić)		
* - dotyczy składającego deklarację niebędącego osobą fizyczną ** - dotyczy składającego deklarację będącego osobą fizyczną		
B.1 DANE IDENTYFIKACYJNE		
4. Rodzaj składającego deklarację (zaznaczyć właściwą kratkę) <input type="checkbox"/> 1. osoba fizyczna <input type="checkbox"/> 2. osoba prawna <input type="checkbox"/> 3. jednostka organizacyjna <input type="checkbox"/> 4. spółka niemająca osobowości prawnej		
5. Rodzaj własności, posiadania (zaznaczyć właściwą kratkę) <input type="checkbox"/> 1. właściciel <input type="checkbox"/> 2. współwłaściciel <input type="checkbox"/> 3. posiadacz samoistny <input type="checkbox"/> 4. współposiadacz samoistny <input type="checkbox"/> 5. użytkownik wieczysty <input type="checkbox"/> 6. współużytkownik wieczysty <input type="checkbox"/> 7. posiadacz zależny (np. dzierżawca, najemca) <input type="checkbox"/> 8. współposiadacz zależny (np. dzierżawca, najemca)		
6. Miejsce/a (adres/y) położenia przedmiotów opodatkowania oraz identyfikator/y działek, budynków, lokali (Uwaga! Wykazuje się odrębnie dla każdej nieruchomości) <input type="checkbox"/> załącznik Nr 1		
7. Numer/y księgi wieczystej lub zbioru/ów dokumentów oraz nazwa sądu, w którym prowadzona jest księga wieczysta lub zbiór dokumentów (Uwaga! Wykazuje się odrębnie dla każdej nieruchomości) <input type="checkbox"/> załącznik Nr 2		
8. Nazwa pełna * / Nazwisko, pierwsze imię, drugie imię**		
9. Nazwa skrócona* / imię ojca, imię matki, data urodzenia (Uwaga! Wykazuje się tylko wówczas, gdy osobie fizycznej nie nadano numeru PESEL) ***		
10. Identyfikator REGON** / Numer PESEL***		
B.2 ADRES SIEDZIBY* / ADRES ZAMIESZKANIA**		
11. Kraj	12. Województwo	13. Powiat
14. Gmina	15. Ulica	16. Numer domu / Numer lokalu
17. Miejscowość	18. Kod pocztowy	19. Poczta
C. OKOLICZNOŚCI POWODUJĄCE KONIECZNOŚĆ ZŁOŻENIA DEKLARACJI		
20. Okoliczności (zaznaczyć właściwą kratkę) <input type="checkbox"/> 1. deklaracja na dany rok <input type="checkbox"/> 2. korekta deklaracji rocznej <input type="checkbox"/> 3. wygaśnięcie obowiązku podatkowego <input type="checkbox"/> 4. powstanie obowiązku podatkowego w trakcie roku <input type="checkbox"/> 5. zmiana miejsca zamieszkania lub siedziby		

D. DANE DOTYCZĄCE PRZEDMIOTÓW OPODATKOWANIA (z wyjątkiem zwolnionych)				
	Wyszczególnienie	Podstawa opodatkowania	Stawka podatku	Kwota podatku w zł, gr (należy zaokrąglić do pełnych dziesiątek groszy)
D.1 POWIERZCHNIA GRUNTÓW (Uwaga! Wykazujemy z dokładnością do 1 mkw.)				
	1. związanych z prowadzeniem działalności gospodarczej, bez względu na sposób zakwalifikowania w ewidencji gruntów i budynków	21. m ²	22.	23.
	2. pod jeziorami, zajętych na zbiorniki wodne retencyjne lub elektrowni wodnych	24. ha	25.	26.
	3. pozostałe grunty, w tym zajęte na prowadzenie odpłatnej statutowej działalności pożytku publicznego przez organizacje pożytku publicznego	27. m ²	28.	29.
D.2 POWIERZCHNIA UŻYTKOWA BUDYNKÓW LUB ICH CZĘŚCI (*)				
* Do powierzchni użytkowej budynku lub jego części należy zaliczyć powierzchnię mierzoną po wewnętrznej długości ścian na wszystkich kondygnacjach, z wyjątkiem powierzchni klatek schodowych oraz szybów dźwigowych. Za kondygnację uważa się również garaże podziemne, piwnice, sutereny i poddasza użytkowe.				
	1. mieszkalnych – ogółem	30. m ²	31.	32.
	w tym: - kondygnacji o wysokości od 1,40 do 2,20 m (zaliczyć 50% powierzchni) - kondygnacji o wysokości powyżej 2,20 m	33. m ² m ²	34.	35.
	2. związanych z prowadzeniem działalności gospodarczej oraz od części budynków mieszkalnych zajętych na prowadzenie działalności gospodarczej ogółem, w tym: - kondygnacji o wysokości od 1,40 do 2,20 m (zaliczyć 50% powierzchni użytkowej) - kondygnacji o wysokości powyżej 2,20 m	36. m ² m ² m ²	37.	38.
	3. zajęte na prowadzenie działalności gospodarczej w zakresie obrotu kwalifikowanym materiałem siewnym ogółem, w tym: - kondygnacji o wysokości od 1,40 do 2,20 m (zaliczyć 50% powierzchni użytkowej) - kondygnacji o wysokości powyżej 2,20 m	39. m ² m ² m ²	40.	41.
	4. związanych z udzielaniem świadczeń zdrowotnych w rozumieniu przepisów o działalności leczniczej, zajętych przez podmioty udzielające tych świadczeń ogółem, w tym: - kondygnacji o wysokości od 1,40 do 2,20 m (zaliczyć 50% powierzchni użytkowej) - kondygnacji o wysokości powyżej 2,20 m	42. m ² m ² m ²	43.	44.
	5. pozostałych ogółem, w tym zajęte na prowadzenie odpłatnej statutowej działalności pożytku publicznego przez organizacje pożytku publicznego w tym: - kondygnacji o wysokości od 1,40 do 2,20 m (zaliczyć 50% powierzchni) - kondygnacji o wysokości powyżej 2,20 m	45. m ² m ² m ²	46.	47.

D.3 BUDOWLE				
	1. budowle (wartość, o której mowa w przepisach o podatkach dochodowych)w tym:	48.zł	49.%	50.
	-liniowe o długościkm na terenie gminy Poświętne	51.zł	52.%	53.
	-inne.....	54.zł	55.%	56.
E. ŁĄCZNA KWOTA PODATKU				
	Kwota podatku ^{*)} Suma kwot z kol. D (należy zaokrąglić do pełnych złotych)		57.	
F. INFORMACJA O PRZEDMIOTACH ZWOLNIONYCH (podać powierzchnię bądź wartość budowli przedmiotów zwolnionych oraz przepis prawa – z jakiego tytułu występuje zwolnienie)				
G. OŚWIADCZENIE I PODPIS SKŁADAJĄCEGO / OSOBY REPREZENTUJĄCEJ SKŁADAJĄCEGO Oświadczam, że podane przeze mnie dane są zgodne z prawdą.				
	58. Imię	59. Nazwisko		
	60. Data wypełnienia (dzień – miesiąc – rok)	61. Podpis (pieczęć) składającego / osoby reprezentującej składającego		
H. ADNOTACJE ORGANU PODATKOWEGO				
	62. Uwagi organu podatkowego			
	63. Identyfikator przyjmującego formularz	64. Data i podpis przyjmującego formularz		

***) Pouczenie:**

W przypadku niewpłacenia w obowiązujących terminach i ratach kwoty podatku z poz. 57 lub wpłacenia jej w niepełnej wysokości, niniejsza deklaracja stanowi podstawę do wystawienia tytułu wykonawczego, zgodnie z przepisami ustawy z dnia 17 czerwca 1966 r. o postępowaniu egzekucyjnym w administracji (tekst jedn.: Dz. U. z 2005 r. Nr 229, poz. 1954 z późn. zm.).

Załącznik Nr 3

do uchwały Nr IX/48/11
Rady Gminy Poświętne
z dnia 27 października 2011 r.

1. Numer Identyfikatora Podatkowego składającego informację
(NIP lub PESEL)

IR – 1 INFORMACJA W SPRAWIE PODATKU ROLNEGO

na

<p>Podstawa prawna: Ustawa z dnia 15 listopada 1984 r. o podatku rolnym (tekst jedn.: Dz. U. z 2006 r. Nr 136, poz. 969 z późn. zm.) Składający: Formularz przeznaczony dla osób fizycznych będących właścicielami gruntów, posiadaczami samoistnymi gruntów, użytkownikami wieczystymi gruntów, posiadaczami gruntów na podstawie umowy zawartej stosownie do przepisów o ubezpieczeniu społecznym rolników oraz posiadaczami gruntów stanowiących własność Skarbu Państwa lub jednostki samorządu terytorialnego. Termin składania: W terminie 14 dni od zaistnienia okoliczności mających wpływ na powstanie, bądź wygaśnięcie obowiązku podatkowego lub zaistnienia zdarzeń mających wpływ na wysokość podatku. Miejsce składania: Wójt Gminy Poświętne właściwy ze względu na miejsce położenia gruntów.</p>		
A. MIEJSCE SKŁADANIA INFORMACJI		
3. Wójt Gminy Poświętne Poświętne 21, 18-112 Poświętne, powiat białostocki, woj. podlaskie		
B. DANE SKŁADAJĄCEGO INFORMACJĘ		
B.1 DANE IDENTYFIKACYJNE		
4. Rodzaj własności, posiadania (zaznaczyć właściwą kratkę) <input type="checkbox"/> 1. właściciel, <input type="checkbox"/> 2. współwłaściciel (nieprowadzący gospodarstwa w całości), <input type="checkbox"/> 3. współwłaściciel (prowadzący gospodarstwo w całości), <input type="checkbox"/> 4. posiadacz samoistny, <input type="checkbox"/> 5. współposiadacz samoistny, <input type="checkbox"/> 6. użytkownik wieczysty, <input type="checkbox"/> 7. współużytkownik wieczysty, <input type="checkbox"/> 8. posiadacz zależny (np. dzierżawca), <input type="checkbox"/> 9. współposiadacz zależny (np. dzierżawca)		
5. Miejsce/a (adres/y) położenia przedmiotów opodatkowania oraz identyfikator/y działek (Uwaga! Wykazuje się odrębnie dla każdej nieruchomości)		
6. Numer/y księgi wieczystej lub zbioru/ów dokumentów oraz nazwa sądu, w którym prowadzona jest księga wieczysta lub zbiór dokumentów (Uwaga! Wykazuje się odrębnie dla każdej nieruchomości)		
7. Nazwisko	8. Pierwsze imię, drugie imię	
9. Data urodzenia (dzień-miesiąc-rok)	10. Imię ojca, imię matki	
11. Numer PESEL		
B.2 ADRES ZAMIESZKANIA		
12. Kraj	13. Województwo	14. Powiat
15. Gmina	16. Ulica	17. Numer domu / Numer lokalu
18. Miejscowość	19. Kod pocztowy	20. Poczta
B.3 DANE WSPÓLMALŻONKA		
Należy wypełnić, gdy nieruchomość stanowi wspólność ustawową		
21. Nazwisko	22. Pierwsze imię, drugie imię	
23. Data urodzenia (dzień-miesiąc-rok)	24. Imię ojca, imię matki	
25. Numer PESEL		
C. OKOLICZNOŚCI POWODUJĄCE KONIECZNOŚĆ ZŁOŻENIA INFORMACJI		
26. Okoliczności (zaznaczyć właściwą kratkę) <input type="checkbox"/> 1. informacja składana po raz pierwszy na dany rok <input type="checkbox"/> 2. korekta uprzednio złożonej informacji		

D. DANE DOTYCZĄCE PRZEDMIOTÓW OPODATKOWANIA (włącznie ze zwolnionymi)	
Klasy użytków wynikające z ewidencji gruntów i budynków	Powierzchnia gruntu w hektarach fizycznych
Grunty orne	
I	
II	
IIIa	
IIIb	
IVa	
IVb	
V	
VI	
VIz	
Sady	
I	
II	
IIIa	
IIIb	
IVa	
IVb	
V	
VI	
VIz	
Użytki zielone	
I	
II	
III	
IV	
V	
VI	
VIz	
Grunty rolne zabudowane	
I	
II	
IIIa	
III	
IIIb	
IVa	
IV	
IVb	
V	
VI	
VIz	
Grunty pod stawami	
a) zarybione łososiem, trocią, głowacimą, palią i pstrągiem	
b) zarybione innymi gatunkami ryb niż w poz. a	

c) grunty pod stawami niezarybionymi	
Rowy	
Grunty zadrzewione i zakrzaczone położone na UR	
I	
II	
IIIa	
III	
IIIb	
IVa	
IV	
V	
VI	
VIz	
Razem	
<p>E. INFORMACJA O PRZEDMIOTACH ZWOLNIONYCH (podać rodzaj, klasę i powierzchnię gruntów zwolnionych oraz przepis prawa – z jakiego tytułu występuje zwolnienie)</p>	
<p>F. OŚWIADCZENIE I PODPIS SKŁADAJĄCEGO / OSOBY REPREZENTUJĄCEJ SKŁADAJĄCEGO Oświadczam, że podane przeze mnie dane są zgodne z prawdą.</p>	
27. Imię i Nazwisko	28. Imię i Nazwisko
29. Data wypełnienia (dzień – miesiąc – rok)	30. Data wypełnienia (dzień – miesiąc – rok)
31. Podpis (pieczęć) składającego / osoby reprezentującej składającego	32. Podpis (pieczęć) składającego / osoby reprezentującej składającego
<p>G. ADNOTACJE ORGANU PODATKOWEGO</p>	
33. Uwagi organu podatkowego	
34. Identyfikator przyjmującego formularz	35. Data i podpis przyjmującego formularz

D. DANE DOTYCZĄCE PRZEDMIOTÓW OPODATKOWANIA (włącznie ze zwolnionymi)						
Klasy użytków wynikające z ewidencji gruntów i budynków	Powierzchnia gruntu w hektarach fizycznych			Liczba hektarów przeliczeniowych	Stawka z 1 ha (przeliczeniowego lub fizycznego) w zł, gr	Wymiar podatku rolnego w zł, gr
	Ogółem	Niepodlegające przeliczeniu na ha przeliczeniowe	Podlegające przeliczeniu na hektary przeliczeniowe			
Grunty orne						
I						
II						
IIIa						
IIIb						
IVa						
IVb						
V						
VI						
VIz						
Sady						
I						
II						
IIIa						
IIIb						
IVa						
IVb						
V						
VI						
VIz						
Użytki zielone						
I						
II						
III						
IV						
V						
VI						
VIz						
Grunty rolne zabudowane						
I						
II						
IIIa						
IIIb						
IVa						
IVb						
V						
VI						
VIz						
Grunty pod stawami						
a) zarybione łososiem, trocią, głowacią, palią i pstrągiem						

b) zarybione innymi gatunkami ryb niż w poz. a						
c) grunty pod stawami niezarybionymi						
Rowy						
Grunty zadrzewione i zakrzaczone położone na UR						
I						
II						
IIIa						
III						
IIIb						
IVa						
IV						
V						
VI						
VIz						
Razem (bez zwolnień)						21.

E. INFORMACJA O PRZEDMIOTACH ZWOLNIONYCH

(podać rodzaj, klasę i powierzchnię gruntów zwolnionych oraz przepis prawa – z jakiego tytułu występuje zwolnienie)

F. ULGI W PODATKU ROLNYM OD GRUNTÓW

1. z tytułu nabycia lub objęcia w zagospodarowanie gruntów	22.
2. inwestycyjne	23.
3. górskie	24.
4. inne	25.

G. ŁĄCZNA KWOTA PODATKU

Kwota podatku *) Różnica kwot z D – F (należy zaokrąglić do pełnych złotych)	26.
--	-----

H. OŚWIADCZENIE I PODPIS SKŁADAJĄCEGO / OSOBY REPREZENTUJĄCEJ SKŁADAJĄCEGO

Oświadczam, że podane przeze mnie dane są zgodne z prawdą.

27. Imię	28. Nazwisko
29. Data wypełnienia (dzień – miesiąc – rok)	30. Podpis (pieczęć) składającego / osoby reprezentującej składającego

I. ADNOTACJE ORGANU PODATKOWEGO

31. Uwagi organu podatkowego	
32. Identyfikator przyjmującego formularz	33. Data i podpis przyjmującego formularz

*) Pouczenie:

W przypadku niewpłacenia w obowiązujących terminach i ratach kwoty podatku z poz. 57 lub wpłacenia jej w niepełnej wysokości, niniejsza deklaracja stanowi podstawę do wystawienia tytułu wykonawczego, zgodnie z przepisami ustawy z dnia 17 czerwca 1966 r. o postępowaniu egzekucyjnym w administracji (tekst jedn.: Dz. U. z 2005 r. Nr 229, poz. 1954 z późn. zm.)

Załącznik Nr 5
do uchwały Nr IX/48/11
Rady Gminy Poświętne
z dnia 27 października 2011 r.

1. Numer Identyfikatora Podatkowego składającego deklarację (NIP lub PESEL)
--

II – 1 INFORMACJA W SPRAWIE PODATKU LEŚNEGO

na

2. Rok

<p>Podstawa prawna: art.6 ust.9 ustawy z dnia 30 października 2002r. o podatku leśnym (Dz. U. Nr 200, poz. 1682)</p> <p>Składający: Formularz przeznaczony dla osób fizycznych będących właścicielami lasów, posiadaczami samoistnymi lasów, użytkownikami wieczystymi lasów, posiadaczami samoistnymi lasów stanowiących własność Skarbu Państwa lub jednostki samorządu terytorialnego.</p> <p>Termin składania: W terminie 14 dni od zaistnienia okoliczności mających wpływ na powstanie, bądź wygaśnięcie obowiązku podatkowego lub zaistnienia zdarzeń mających wpływ na wysokość podatku.</p> <p>Miejsce składania: Wójt Gminy Poświętne właściwy ze względu na miejsce położenia lasów.</p>		
A. MIEJSCE SKŁADANIA INFORMACJI		
3. Wójt Gminy Poświętne Poświętne 21, 18-112 Poświętne, powiat białostocki, woj. podlaskie		
B. DANE SKŁADAJĄCEGO INFORMACJĘ		
B.1 DANE IDENTYFIKACYJNE		
4. Rodzaj własności, posiadania (zaznaczyć właściwą kratkę) <input type="checkbox"/> 1. właściciel, <input type="checkbox"/> 2. współwłaściciel (nieprowadzący gospodarstwa w całości), <input type="checkbox"/> 3. współwłaściciel (prowadzący gospodarstwo w całości), <input type="checkbox"/> 4. posiadacz samoistny, <input type="checkbox"/> 5. współposiadacz samoistny, <input type="checkbox"/> 6. użytkownik wieczysty, <input type="checkbox"/> 7. współużytkownik wieczysty, <input type="checkbox"/> 8. posiadacz zależny (np. dzierżawca), <input type="checkbox"/> 9. współposiadacz zależny (np. dzierżawca)		
5. Miejsce/a (adres/y) położenia przedmiotów opodatkowania oraz identyfikator/y działek (Uwaga! Wykazuje się odrębnie dla każdej nieruchomości)		
6. Numer/y księgi wieczystej lub zbioru/ów dokumentów oraz nazwa sądu, w którym prowadzona jest księga wieczysta lub zbiór dokumentów (Uwaga! Wykazuje się odrębnie dla każdej nieruchomości)		
7. Nazwisko	8. Pierwsze imię, drugie imię	
9. Data urodzenia (dzień-miesiąc-rok)	10. Imię ojca, imię matki	
11. Numer PESEL		
B.2 ADRES ZAMIESZKANIA		
11. Kraj	12. Województwo	13. Powiat
14. Gmina	15. Ulica	16. Numer domu / Numer lokalu
17. Miejscowość	18. Kod pocztowy	19. Poczta
B.3 DANE WSPÓLMALŻONKA Należy wypełnić, gdy nieruchomość stanowi wspólność ustawową		
20. Nazwisko	21. Pierwsze imię, drugie imię	
22. Data urodzenia (dzień-miesiąc-rok)	23. Imię ojca, imię matki	
24. Numer PESEL		

C. OKOLICZNOŚCI POWODUJĄCE KONIECZNOŚĆ ZŁOŻENIA INFORMACJI	
19. Okoliczności (zaznaczyć właściwą kratkę)	
<input type="checkbox"/> 1. informacja składana po raz pierwszy na dany rok	<input type="checkbox"/> 2. korekta uprzednio złożonej informacji
D. DANE DOTYCZĄCE PRZEDMIOTÓW OPODATKOWANIA (włącznie ze zwolnionymi)	
Rodzaj gruntów leśnych	Powierzchnia lasów w hektarach ¹⁾
1. Lasy	20.
2. Lasy ochronne (stawka 50%)	21.
3. Lasy wchodzące w skład rezerwatów przyrody	22.
4. Lasy wchodzące w skład parków narodowych	23.
E. INFORMACJA O PRZEDMIOTACH ZWOLNIONYCH (podać rodzaj, powierzchnię lasów zwolnionych oraz przepis prawa – z jakiego tytułu występuje zwolnienie)	
Tytuł prawny zwolnienia	Powierzchnia w ha ¹⁾
Art.7 ust.1 pkt 1 - lasy z drzewostanem w wieku do 40 lat (rok zalesienia)	24.
Inne	25.
F. OŚWIADCZENIE I PODPIS SKŁADAJĄCEGO / OSOBY REPREZENTUJĄCEJ SKŁADAJĄCEGO	
Oświadczam, że podane przeze mnie dane są zgodne z prawdą.	
26. Imię i Nazwisko	27. Imię i Nazwisko
28. Data wypełnienia (dzień – miesiąc – rok)	29. Data wypełnienia (dzień – miesiąc – rok)
30. Podpis (pieczęć) składającego / osoby reprezentującej składającego	31. Podpis (pieczęć) składającego / osoby reprezentującej składającego
G. ADNOTACJE ORGANU PODATKOWEGO	
32 Uwagi organu podatkowego	
33. Identyfikator przyjmującego formularz	34. Data i podpis przyjmującego formularz

- 1) Należy podać z dokładnością do czterech miejsc po przecinku.
- 2) Niepotrzebne skreślić

Załącznik Nr 6

do uchwały Nr IX/48/11
Rady Gminy Poświętne
z dnia 27 października 2011 r.

1. Numer Identyfikatora Podatkowego składającego deklarację (NIP lub PESEL)
--

DL – 1 DEKLARACJA NA PODATEK LEŚNY

na	2. Rok
----	-----------------

Podstawa prawna: art.6 ust.9 ustawy z dnia 30 października 2002r. o podatku leśnym (Dz. U. Nr 200, poz. 1682)		
Składający: Formularz przeznaczony dla osób prawnych, jednostek organizacyjnych oraz spółek nie mających osobowości prawnej będących właścicielami lasów, posiadaczami samoistnymi lasów, użytkownikami wieczystymi lasów, posiadaczami lasów stanowiących własność Skarbu Państwa lub jednostki samorządu terytorialnego oraz dla osób fizycznych będących współwłaścicielami lub współposiadaczami z osobami prawnymi, bądź z innymi jednostkami organizacyjnymi nieposiadającymi osobowości prawnej lub ze spółkami nieposiadającymi osobowości prawnej.		
Termin składania: Do 15 stycznia każdego roku podatkowego; w terminie 14 dni od zaistnienia okoliczności mających wpływ na powstanie, bądź wygaśnięcie obowiązku podatkowego lub zaistnienia zdarzeń mających wpływ na wysokość podatku.		
Miejsce składania: Wójt Gminy Poświętne właściwy ze względu na miejsce położenia lasów.		
A. MIEJSCE SKŁADANIA DEKLARACJI		
3. Wójt Gminy Poświętne Poświętne 21, 18-112 Poświętne, powiat białostocki, woj. podlaskie		
B. DANE SKŁADAJĄCEGO DEKLARACJĘ (niepotrzebne skreślić) * - dotyczy składającego deklarację niebędącego osobą fizyczną *** - dotyczy składającego deklarację będącego osobą fizyczną		
B.1 DANE IDENTYFIKACYJNE		
4. Rodzaj składającego deklarację (zaznaczyć właściwą kratkę) <input type="checkbox"/> 1. osoba fizyczna <input type="checkbox"/> 2. osoba prawna <input type="checkbox"/> 3. jednostka organizacyjna <input type="checkbox"/> 4. spółka nie mająca osobowości prawnej		
5. Rodzaj własności, posiadania (zaznaczyć właściwą kratkę) <input type="checkbox"/> 1. właściciel, <input type="checkbox"/> 2. współwłaściciel (nieprowadzący gospodarstwa w całości), <input type="checkbox"/> 3. współwłaściciel (prowadzący gospodarstwo w całości), <input type="checkbox"/> 4. posiadacz samoistny, <input type="checkbox"/> 5. współposiadacz samoistny, <input type="checkbox"/> 6. użytkownik wieczysty, <input type="checkbox"/> 7. współużytkownik wieczysty, <input type="checkbox"/> 8. posiadacz zależny (np. dzierżawca), <input type="checkbox"/> 9. współposiadacz zależny (np. dzierżawca)		
6. Miejsce/a (adres/y) położenia przedmiotów opodatkowania oraz identyfikator/działek (Uwaga! Wykazuje się odrębnie dla każdej nieruchomości)		
7. Numer/y księgi wieczystej lub zbioru/ów dokumentów oraz nazwa sądu, w którym prowadzona jest księga wieczysta lub zbiór dokumentów (Uwaga! Wykazuje się odrębnie dla każdej nieruchomości)		
8. Nazwa pełna* / Nazwisko, pierwsze imię, drugie imię***		
9. Nazwa skrócona* / imię ojca, imię matki ,data urodzenia (Uwaga! Wykazuje się tylko wówczas, gdy osobie fizycznej nie nadano numeru PESEL)***		
10. Identyfikator REGON* / Numer PESEL***		
B.2 ADRES SIEDZIBY* / ADRES ZAMIESZKANIA**		
11. Kraj	12. Województwo	13. Powiat
14. Gmina	15. Ulica	16. Numer domu / Numer lokalu
17. Miejscowość	18. Kod pocztowy	19. Poczta
C. OKOLICZNOŚCI POWODUJĄCE KONIECZNOŚĆ ZŁOŻENIA DEKLARACJI		
20. Okoliczności (zaznaczyć właściwą kratkę) <input type="checkbox"/> 1. deklaracja roczna <input type="checkbox"/> 2. korekta deklaracji rocznej		

D. DANE DOTYCZĄCE PRZEDMIOTÓW OPODATKOWANIA (włącznie ze zwolnionymi)			
Rodzaj gruntów leśnych	Powierzchnia lasów w hektarach ¹⁾	Stawka z 1 ha fizycznego lasu w zł.	Wymiar podatku leśnego w zł, gr.
1. Lasy	21	22.	23.
2. Lasy ochronne (stawka 50%)	24.	25.	26.
3. Lasy wchodzące w skład rezerwatów przyrody	27.	28.	29.
4. Lasy wchodzące w skład parków narodowych	30.	31.	32.
E. INFORMACJA O PRZEDMIOTACH ZWOLNIONYCH (podać rodzaj, klasę i powierzchnię gruntów zwolnionych oraz przepis prawa – z jakiego tytułu występuje zwolnienie)			
Tytuł prawny zwolnienia			Powierzchnia w ha ¹⁾
Art.7 ust.1 pkt 1 - lasy z drzewostanem w wieku do 40 lat (rok zalesienia)			33.
Inne			34.
G. ŁĄCZNA KWOTA PODATKU			
Kwota podatku w pełnych złotych ^{2) *)}			35.
H. OŚWIADCZENIE I PODPIS SKŁADAJĄCEGO / OSOBY REPREZENTUJĄCEJ SKŁADAJĄCEGO Oświadczam, że podane przeze mnie dane są zgodne z prawdą.			
36. Imię		37. Nazwisko	
38.Data wypełnienia (dzień – miesiąc – rok)		39. Podpis (pieczęć) składającego / osoby reprezentującej składającego	
I. ADNOTACJE ORGANU PODATKOWEGO			
40 Uwagi organu podatkowego			
41. Identyfikator przyjmującego formularz		42. Data i podpis przyjmującego formularz	

1) Należy podać z dokładnością do czterech miejsc po przecinku.

2) Zgodnie z art. 63 §1 ustawy z dnia 29 sierpnia 1997r. - Ordynacja podatkowa (tekst jednolity: Dz. U z 2005r. Nr 8 poz. 60 ze zm.), podstawy opodatkowania, kwoty podatków, odsetki za zwłokę, opłaty prolongacyjne, oprocentowanie nadpłat, oraz wynagrodzenia przysługujące płatnikom zaokrągla się do pełnych złotych, złotych ten sposób, że końcówki kwot wynoszące mniej niż 50 groszy pomija się a końcówki kwot wynoszące 50 i więcej groszy podwyższa się do pełnych złotych.

***) Pouczenie:**

W przypadku niewpłacenia w obowiązujących terminach i ratach kwoty podatku z poz. 57 lub wpłacenia jej w niepełnej wysokości, niniejsza deklaracja stanowi podstawę do wystawienia tytułu wykonawczego, zgodnie z przepisami ustawy z dnia 17 czerwca 1966 r. o postępowaniu egzekucyjnym w administracji (tekst jedn.: Dz. U. z 2005 r. Nr 229, poz. 1954 z późn. zm.).

3244

UCHWAŁA NR IX/49/11 RADY GMINY POŚWIĘTNE

z dnia 27 października 2011 r.

w sprawie uchylecia Uchwały Nr X/47/07 Rady Gminy Poświętne z dnia 15 listopada 2007 r. w sprawie zwolnień w podatku od środków transportowych

Na podstawie art. 18 ust. 2 pkt 8 ustawy z dnia 8 marca 1990 r. o samorządzie gminnym (Dz. U. z 2001 r. Nr 142 poz. 1591, z 2002 r. Nr 23, poz. 220, Nr 62 poz. 558, Nr 113, poz. 984, Nr 153, poz. 1271, Nr 214, poz. 1806 z 2003 r. Nr 80, poz. 717, Nr 162, poz. 1568 z 2004 r. Nr 102, poz. 1055, Nr 116, poz. 1203, Nr 167, poz. 1759 z 2005 r. Nr 172, poz. 1441, Nr 175, poz. 1457 oraz z 2006 r. Nr 17, poz. 128 i Nr 181, poz. 1337, z 2007 r. Nr 48, poz. 327, Nr 138, poz. 974 i Nr 173, poz. 1218, z 2008 r. Nr 180, poz. 1111 i Nr 223, poz. 1458, z 2009 r. Nr 52, poz. 420, Nr 157, poz. 1241, z 2010 r. Nr 28, poz. 142 i poz. 146, Nr 40, poz. 230, Nr 106, poz. 675, z 2011 r. Nr 21, poz. 113, Nr 117, poz. 679, Nr 134, poz. 777) oraz art. 12 ust. 4 ustawy z dnia 12 stycznia 1991 r. o podatkach i opłatach lokalnych (Dz. U. z 2010 r. Nr 95, poz. 613, Nr 96, poz. 620, Nr 225, poz. 1461, Nr 226, poz. 1475, z 2011 r. Nr 102, poz. 584, Nr 112, poz. 654, Nr 171, poz. 1016) uchwała się, co następuje:

§ 1. Uchyla się Uchwałę Nr X/47/07 Rady Gminy Poświętne z dnia 15 listopada 2007 r. w sprawie zwolnień w podatku od środków transportowych (Dz. Urz. Woj. Podlaskiego Nr 260, poz. 2761).

§ 2. Wykonanie uchwały powierza się Wójtowi Gminy Poświętne.

§ 3. Uchwała wchodzi w życie po upływie 14 dni od dnia ogłoszenia w Dzienniku Urzędowym Województwa Podlaskiego, nie wcześniej jednak niż z dniem 1 stycznia 2012 r.

Przewodniczący Rady
Tadeusz Kamiński

3245

UCHWAŁA NR IX/50/11 RADY GMINY POŚWIĘTNE

z dnia 27 października 2011 r.

w sprawie uchylecia Uchwały Nr X/48/07 Rady Gminy Poświętne z dnia 15 listopada 2007 r. w sprawie zwolnienia od podatku leśnego

Na podstawie art. 18 ust. 2 pkt 8 ustawy z dnia 8 marca 1990 r. o samorządzie gminnym (Dz. U. z 2001 r. Nr 142 poz. 1591, z 2002 r. Nr 23, poz. 220, Nr 62 poz. 558, Nr 113, poz. 984, Nr 153, poz. 1271, Nr 214, poz. 1806 z 2003 r. Nr 80, poz. 717, Nr 162, poz. 1568 z 2004 r. Nr 102, poz. 1055, Nr 116, poz. 1203, Nr 167, poz. 1759 z 2005 r. Nr 172, poz. 1441, Nr 175, poz. 1457 oraz z 2006 r. Nr 17, poz. 128 i Nr 181, poz. 1337, z 2007 r. Nr 48, poz. 327, Nr 138, poz. 974 i Nr 173, poz. 1218, z 2008 r. Nr 180, poz. 1111 i Nr 223, poz. 1458, z 2009 r. Nr 52, poz. 420, Nr 157, poz. 1241, z 2010 r. Nr 28, poz. 142 i poz. 146, Nr 40, poz. 230, Nr 106, poz. 675, z 2011 r. Nr 21, poz. 113, Nr 117, poz. 679, Nr 134, poz. 777) oraz art. 7 ust. 3 ustawy z dnia 30 października 2002 r. o podatku leśnym (Dz. U. Nr 200, poz. 1682, Nr 216, poz. 1826, z 2005 r. Nr 143, poz. 1199, Nr 164, poz. 1365, Nr 179, poz. 1484, z 2006 r. Nr 249, poz. 1825, Nr 245, poz. 1775, z 2008 r. Nr 116, poz. 730, z 2009 r. Nr 56, poz. 458, z 2010 r. Nr 96, poz. 620, Nr 226, poz. 1475) uchwała się, co następuje:

§ 1. Uchyla się Uchwałę Nr X/48/07 Rady Gminy Poświętne z dnia 15 listopada 2007 r. w sprawie zwolnienia od podatku leśnego (Dz. Urz. Woj. Podlaskiego Nr 260, poz. 2762).

§ 2. Wykonanie uchwały powierza się Wójtowi Gminy Poświętne.

§ 3. Uchwała wchodzi w życie po upływie 14 dni od dnia ogłoszenia w Dzienniku Urzędowym Województwa Podlaskiego, nie wcześniej jednak niż z dniem 1 stycznia 2012 r.

Przewodniczący Rady
Tadeusz Kamiński

3246

UCHWAŁA NR IX/48/11 RADY GMINY NOWY DWÓR

z dnia 28 października 2011 r.

w sprawie określenia wysokości stawek podatku od nieruchomości

Na podstawie art. 18 ust 2 pkt 8 ustawy z dnia 8 marca 1990 r. o samorządzie gminnym (Dz. U. z 2001 r. Nr 142 poz. 1591, z 2002 r. Nr 23 poz. 220, Nr 62 poz. 558, Nr 113 poz. 984, Nr 153 poz. 1271, Nr 214 poz. 1806, z 2003 r. Nr 80 poz. 717, Nr 162 poz. 1568, z 2004 r. Nr 102 poz. 1055, Nr 116 poz. 1203, Nr 167 poz. 1759, z 2005 r. Nr 172 poz. 1441, Nr 175 poz. 1457, z 2006 r. Nr 17 poz. 128, Nr 181 poz. 1337, z 2007 r. Nr 48 poz. 327, Nr 138 poz. 974, Nr 173 poz. 1218, z 2008 r. Nr 180 poz. 1111, Nr 223 poz. 1458, z 2009 r. Nr 52 poz. 420, Nr 157, poz. 1241, z 2010 r., Nr 28, poz. 142, Nr 28, poz. 146, Nr 106, poz. 675 z 2011 Nr 21, poz. 113, Nr 117, poz. 679, Nr 134, poz. 777) oraz art. 5 ust 1 ustawy z dnia 12 stycznia 1991 r. o podatkach i opłatach lokalnych (Dz. U. z 2010 r. Nr 95, poz. 613, Nr 96 poz. 620, Nr 225 poz. 1461, Nr 226 poz. 1475, z 2011 r. Nr 102 poz. 584, Nr 112 poz. 654, Nr 171 poz. 1016) Rada Gminy Nowy Dwór uchwala co następuje:

§ 1. Określa się następujące stawki podatku od nieruchomości obowiązujące na terenie gminy Nowy Dwór:

- 1) od 1 m² pow. użytkowej budynków mieszkalnych lub ich części – 0,68 zł;
- 2) od 1 m² powierzchni użytkowej budynków związanych z prowadzeniem działalności gospodarczej oraz od budynków mieszkalnych lub ich części zajętych na prowadzenie tej działalności - 21,00 zł;
- 3) od 1 m² powierzchni użytkowej budynków lub ich części zajętych na prowadzenie działalności gospodarczej w zakresie obrotu kwalifikowanym materiałem siewnym – 10,24 zł;
- 4) od 1 m² powierzchni użytkowej pozostałych budynków lub ich części w tym zajętych na prowadzenie odpłatnej statutowej działalności pożytku publicznego przez organizacje pożytku publicznego – 7,36 zł;
- 5) od budowli 2 % ich wartości określonej w art. 4 ust. 1 pkt 3 i ust. 3 - 7;
- 6) od 1 m² powierzchni budynków lub ich części związanych z prowadzeniem działalności gospodarczej w zakresie udzielania świadczeń zdrowotnych, zajętych przez podmioty udzielające tych świadczeń – 4,45 zł
- 7) od gruntów:
 - a) od 1 m² powierzchni gruntów związanych z prowadzeniem działalności gospodarczej bez względu na sposób zakwalifikowania w ewidencji gruntów i budynków – 0,84 zł;
 - b) od 1 ha powierzchni pod jeziorami, zajętych na zbiorniki wodne, retencyjne lub elektrowni wodnych – 4,33 zł od 1 m² powierzchni pozostałych, w tym zajętych na prowadzenie odpłatnej statutowej działalności pożytku publicznego przez organizacje pożytku publicznego – 0,43 zł.

§ 2. Traci moc uchwała Nr XXVI/169/10 Rady Gminy Nowy Dwór z dnia 10 listopada 2010 roku w sprawie określenia wysokości stawek podatku od nieruchomości (Dz. Urz. Woj. Podlaskiego Nr 280 poz. 3580).

§ 3. Wykonanie uchwały powierza się Wójtowi Gminy.

§ 4. Uchwała wchodzi w życie po upływie 14 dni od dnia ogłoszenia jej w Dzienniku Urzędowym Województwa Podlaskiego z mocą obowiązującą od 1 stycznia 2012 r.

Przewodniczący Rady
Krzysztof Kalenik

3247

UCHWAŁA NR IX/49/11 RADY GMINY NOWY DWÓR

z dnia 28 października 2011 r.

w sprawie określenia wysokości stawek podatku od środków transportowych

Na podstawie art. 18 ust 2 pkt 8 ustawy z dnia 8 marca 1990 r. o samorządzie gminnym (Dz. U. z 2001r., Nr 142, poz. 1591, z 2002 r., Nr 23, poz. 220, Nr 62, poz. 558, Nr 113, poz. 984, Nr 153, poz. 271, Nr 214, poz. 1806, z 2003 r., Nr 80, poz. 717, Nr 162, poz. 1568, z 2004 r., Nr 102, poz. 1055, Nr 116, poz. 1203, z 2005 r., Nr 172, poz. 1441, Nr 175, poz. 1457, z 2006 r., Nr 17, poz. 128, Nr 181, poz. 1337, z 2007 r., Nr 48, poz. 327, Nr 138, poz. 974, Nr 173, poz. 1218, z 2008 r., Nr 180, poz. 1111, Nr 223, poz. 1458, z 2009 r., Nr 52, poz. 420, Nr 157, poz. 1241, z 2010 r., Nr 28, poz. 142, Nr 28, poz. 146, Nr 106, poz. 675 z 2011 Nr 21, poz. 113, Nr 117, poz. 679, Nr 134, poz. 777) oraz art. 10 ust. 1 i 2 ustawy z dnia 12 stycznia 1991 r. o podatkach i opłatach lokalnych (Dz. U. z 2010 r. Nr 95, poz. 613, Nr 96 poz. 620, Nr 225 poz. 1461 , Nr 226 poz. 1475, z 2011 r. Nr 102 poz. 584, Nr 112 poz. 654, Nr 171 poz. 1016) Rada Gminy Nowy Dwór uchwala co następuje:

§ 1. 1. Określa się następujące stawki podatku od środków transportowych obowiązujące na terenie gminy:

- 1) od samochodu ciężarowego o którym mowa w art. 8 pkt 1 ustawy o podatkach i opłatach lokalnych o dopuszczalnej masie całkowitej:
 - a) powyżej 3,5 tony do 5,5 tony włącznie – 550,00 zł,
 - b) powyżej 5,5 tony do 9 ton włącznie – 750,00 zł,
 - c) powyżej 9 ton do poniżej 12 ton – 850,00 zł,
- 2) od samochodu ciężarowego o którym mowa w art. 8 pkt 2 ustawy o podatkach i opłatach lokalnych, o dopuszczalnej masie całkowitej równej i wyższej niż 12 ton w zależności od liczby osi, dopuszczalnej masy całkowitej pojazdu i rodzaju zawieszenia według stawek określonych w załączniku Nr 1 do niniejszej uchwały.
- 3) od ciągnika siodłowego lub balastowego o którym mowa w art. 8 pkt 3 ustawy o podatkach i opłatach lokalnych o dopuszczalnej masie całkowitej zespołu pojazdów od 3,5 ton do poniżej 12 ton - 1820,96 zł.
- 4) od ciągnika siodłowego lub balastowego o którym mowa w art.8 pkt 4 ustawy o podatkach i opłatach lokalnych o dopuszczalnej masie całkowitej zespołu pojazdów równej lub wyższej niż 12 ton w zależności od liczby osi, dopuszczalnej masy całkowitej i rodzaju zawieszenia według stawek określonych w załączniku Nr 2 do niniejszej uchwały.
- 5) od przyczepy i naczepy o której mowa w art. 8 pkt 5 ustawy o podatkach i opłatach lokalnych , które łącznie z pojazdem silnikowym posiadają dopuszczalną masę całkowitą od 7 ton i poniżej 12 ton (z wyjątkiem związanych wyłącznie z działalnością rolniczą prowadzoną przez podatnika podatku rolnego) – 1560,84 zł.
- 6) od przyczepy i naczepy o których mowa w art. 8 pkt 6 ustawy o podatkach i opłatach lokalnych (z wyjątkiem związanych wyłącznie z działalnością rolniczą prowadzoną przez podatnika podatku rolnego), które łącznie z pojazdem silnikowym posiadają dopuszczalną masę całkowitą równą lub wyższą niż 12 ton, w zależności od liczby osi, dopuszczalnej masy całkowitej oraz rodzaju zawieszenia według stawek określonych w załączniku Nr 3 do niniejszej uchwały.
- 7) od autobusów o których mowa w art. 8 pkt 7 ustawy o podatkach i opłatach lokalnych o ilości miejsc do siedzenia:
 - a) mniej niż 30 miejsc – 1820,96 zł,
 - b) równej lub wyższej niż 30 miejsc – 2302,20 zł,

§ 2. Traci moc uchwała Nr XXVI/170/10 Rady Gminy Nowy Dwór z dnia 10 listopada 2010 r. w sprawie określenia wysokości stawek podatku od środków transportowych (Dz. Urz. Woj. Podlaskiego Nr 280 poz. 3581).

§ 3. Wykonanie uchwały powierza się Wójtowi Gminy.

§ 4. Uchwała wchodzi w życie po upływie 14 dni od dnia ogłoszenia w Dzienniku Urzędowym Województwa Podlaskiego z mocą obowiązującą od 1 stycznia 2012 r.

**Przewodniczący Rady
Krzysztof Kalenik**

Załącznik Nr 1
do uchwały Nr IX/49/11
Rady Gminy Nowy Dwór
z dnia 28 października 2011 r.

Samochody ciężarowe o dopuszczalnej masie całkowitej równej lub wyższej niż 12 ton

L.p.	Liczba osi i dopuszczalna masa całkowita w tonach		Oś jezdna(osie jezdne) z zawieszeniem pneumatycznym lub zawieszeniem uznanym za równoważne	Inne systemy zawieszenia osi jezdnych
	nie mniej niż	mniej niż		
1.	Posiadających dwie osie			
	12	13	1.000	1.200
	13	14	1.050	1.250
	14	15	1.100	1.300
	15		1.150	1.350
2.	Posiadających trzy osie			
	12	17	1.100	1.300
	17	19	1.150	1.350
	19	21	1.200	1.400
	21	23	1.250	1.550
	23	25	1.300	1.800
	25		1.350	2.000
3.	Posiadających cztery osie i więcej			
	12	25	1.300	1.800
	25	27	1.400	2.000
	27	29	1.550	2.150
	29	31	1.680	2.600
	31		1.680	2.600

Załącznik Nr 2
do uchwały Nr IX/49/11
Rady Gminy Nowy Dwór
z dnia 28 października 2011 r.

Ciągniki siodłowe i balastowe przystosowane do używania łącznie z naczepą lub przyczepą o dopuszczalnej masie całkowitej zespołu pojazdów równej lub wyższej niż 12 ton.

Stawki podatku w złotych

L.p.	Liczba osi i dopuszczalna masa całkowita zespołu pojazdów: ciągnik siodłowy + naczepa, ciągnik balastowy + przyczepa (w tonach)		Oś jezdna (osie jezdne) z zawieszeniem pneumatycznym lub zawieszeniem uznanym za równoważne	Inne systemy zawieszenia osi jezdnych
	nie mniej niż	mniej niż		
1.	Posiadających dwie osie			
	12	18	1.450	1.550
	18	25	1.650	1.750
	25	31	1.950	2.050
	31		2.100	2.100
2.	Posiadających trzy osie i więcej			
	12	40	2.100	2.200
	40		2.200	2.700

Załącznik Nr 3

do uchwały Nr IX/49/11
Rady Gminy Nowy Dwór
z dnia 28 października 2011 r.

Przyczepy i naczepy, które łącznie z pojazdem silnikowym posiadają dopuszczalną masę całkowitą równą lub wyższą niż 12 ton.

Stawki podatku w złotych

L.p	Liczba osi i dopuszczalna masa całkowita zespołu pojazdów: naczepa+pojazd silnikowy (w tonach)		Oś jezdna(osie jezdne) z zawieszeniem pneumatycznym lub zawieszeniem uznanym za równoważne	Inny system zawieszenia osi jezdnych
	nie mniej niż	mniej niż		
1.	Posiadających jedną oś			
	12	18	900	950
	18	25	1.000	1.130
	25		1.120	1.200
2.	Posiadających dwie osie			
	12	28	1.150	1.250
	28	33	1.160	1.300
	33	38	1.600	1.740
	38		1.700	2.000
3.	Posiadających trzy osie i więcej			
	12	38	1.650	1.700
	38		1.700	2.000

3248

ROZSTRZYGNIĘCIE NADZORCZE NK.II.4131.2.130.2011.AR WOJEWODY PODLASKIEGO

z dnia 3 listopada 2011 r.

Na podstawie art. 91 ust. 1 ustawy z dnia 8 marca 1990 r. o samorządzie gminnym (Dz. U. z 2001 r. Nr 142, poz. 1591, z 2002 r. Nr 23, poz. 220, Nr 62, poz. 558, Nr 113, poz. 984, Nr 153, poz. 1271 i Nr 214, poz. 1806, z 2003 r. Nr 80, poz. 717 i Nr 162, poz. 1568, z 2004 r. Nr 102, poz. 1055, Nr 116, poz. 1203 i Nr 167, poz. 1759, z 2005 r. Nr 172, poz. 1441 i Nr 175, poz. 1457, z 2006 r. Nr 17, poz. 128 i Nr 181, poz. 1337, z 2007 r. Nr 48, poz. 327, Nr 138, poz. 974 i Nr 173, poz. 1218, z 2008 r. Nr 180, poz. 1111 i Nr 223, poz. 1458, z 2009 r. Nr 52, poz. 420 i Nr 157, poz. 1241, z 2010 r. Nr 28, poz. 142 i 146, Nr 40, poz. 230 i Nr 106, poz. 675 oraz z 2011 r. Nr 21, poz. 113)

stwierdzam nieważność

§ 1. ust. 2 pkt 1 i 2 uchwały Nr 72/X/11 Rady Gminy Wysokie Mazowieckie z dnia 4 października 2011 r. zmieniającej uchwałę w sprawie uzupełnienia sieci publicznych oddziałów przedszkolnych w szkołach podstawowych o inne formy wychowania przedszkolnego.

UZASADNIENIE

W dniu 4 października 2011 r. Rada Gminy Wysokie Mazowieckie podjęła uchwałę zmieniającą uchwałę w sprawie uzupełnienia sieci publicznych oddziałów przedszkolnych w szkołach podstawowych o inne formy wychowania przedszkolnego, która w dniu 10 października 2011 r. wpłynęła do organu nadzoru.

Rada Gminy w § 1 ust. 2 pkt 2 niniejszej uchwały, ustalając nowe brzmienie § 5 ust. 3 pkt 5 uchwały Nr 197/XXXIII/10 Rady Gminy Wysokie Mazowieckie z dnia 6 października 2010 r. ustanowiła, iż „decyzję o skreśleniu dziecka z listy wychowanków zespołu podejmuje osoba pełniąca nadzór merytoryczny na zespołem”.

Zapis ten jest niezgodny z § 5 ust. 1 pkt 6 lit. b rozporządzenia Ministra Edukacji Narodowej z dnia 31 sierpnia 2010 r. w sprawie rodzajów innych form wychowania przedszkolnego, warunków tworzenia i organizowania tych form oraz sposobu ich działania (Dz. U Nr 161, poz. 1080 z późn zm.), który stanowi, iż „organ prowadzący punkt lub zespół ustala jego organizację, określając w szczególności prawa i obowiązki wychowanków punktu lub zespołu, w tym przypadki, w których organ prowadzący może skreślić dziecko z listy wychowanków punktu lub zespołu, z zastrzeżeniem ust. 2”.

Uregulowanie to zostało podjęte bez stosownego upoważnienia wynikającego z przepisów prawa. Rada Gminy Wysokie Mazowieckie jako organ stanowiący powinna działać tylko i wyłącznie na podstawie prawa i w jego granicach, stąd też niedopuszczalnym jest podejmowanie przez Radę regulacji bez wyraźnego upoważnienia ustawowego lub z jego przekroczeniem.

W § 1 ust. 2 pkt 1 niniejszej uchwały Rada Gminy postanowiła dokonać zmiany zapisu § 1 ust. 4 dotychczas obowiązującej uchwały Nr 197/XXXIII/10 określając, iż „nadzór merytoryczny nad zespołami sprawują odpowiednio:

- 1) Zespół Przedszkolny w Świątku Wielkim, z siedzibą w Szkole Podstawowej w Świątku Wielkim-Dyrektor Szkoły
- 2) Zespół Przedszkolny w Gołaszach Puszczy, z siedzibą w Szkole Podstawowej w Gołaszach Puszczy-Dyrektor Szkoły
- 3) Zespół Przedszkolny w Kalinowie Czosnowie, z siedzibą w budynku po byłej Szkole Podstawowej w Kalinowie Czosnowie-Dyrektor Zespołu Szkół w Jabłonce Kościelnej.

Użyte w cyt. zapisie uchwały, w różnej formie i przypadku sformułowania „Zespół Przedszkolny” są niezgodne z ustawowo określonym nazewnictwem dla tego typu placówek. Zgodnie zatem z dyspozycją § 1 pkt 2 cytowanego rozporządzenia Ministra Edukacji Narodowej z dnia 31 sierpnia 2010 r. należy zastąpić określenia „Zespół Przedszkolny” wyrazami „Zespół Wychowania Przedszkolnego”.

Ponadto, ustalając nowe brzmienie § 1 ust. 4 uchwały Nr 197/XXXIII/10 z dnia 6 października 2010 r., Rada Gminy określając nadzór merytoryczny nad zespołami ma obowiązek precyzyjnie ustanowić ograny do tego upoważnione. Zawarte w § 1 ust. 2 pkt 1 ppkt. 1 i 2 określenia „Dyrektor Szkoły” należy zastąpić odpowiednio wyrazami „Dyrektor Szkoły Podstawowej w Świątku Wielkim” oraz „Dyrektor Szkoły Podstawowej w Gołaszach Puszczy”.

Zdaniem organu nadzoru, organ stanowiący jednostki samorządu terytorialnego realizując przysługującą mu kompetencję uchwałodawczą powinien ściśle uwzględniać wytyczne zawarte w upoważnieniu kompetencyjnym.

Stwierdzone przez organ nadzoru uchybienie należało zakwalifikować jako istotne naruszenie prawa, skutkujące stwierdzeniem nieważności § 1 ust. 2 pkt 1 i 2 uchwały Nr 72/X/11 Rady Gminy Wysokie Mazowieckie z dnia 4 października 2011 r. zmieniającej uchwałę w sprawie uzupełnienia sieci publicznych oddziałów przedszkolnych w szkołach podstawowych o inne formy wychowania przedszkolnego.

Na niniejsze rozstrzygnięcie służy Gminie prawo wniesienia skargi do Wojewódzkiego Sądu Administracyjnego w Białymstoku, za pośrednictwem Wojewody Podlaskiego, w terminie 30 dni od daty jego doręczenia.

z up. Wojewody Podlaskiego
Dyrektor Wydziału Nadzoru i Kontroli
Lidia Stupak

3249

INFORMACJA STAROSTY HAJNOWSKIEGO

z dnia 25 października 2011 r.

w sprawie modernizacji ewidencji gruntów i budynków

Zgodnie z art. 24a ust. 8 ustawy z dnia 17 maja 1989 r. – Prawo geodezyjne i kartograficzne (Dz. U. z 2010 r. Nr 193, poz. 1287) Starosta Hajnowski informuje, że z dniem 10 października 2011 roku projekt operatu opisowo – kartograficznego zawierający rejestr budynków i rejestr lokali opracowany w ramach modernizacji ewidencji gruntów i budynków, przeprowadzonej w obrębie Dubicze Cerkiewne i Narewka, wyłożony do wglądu zainteresowanych osób fizycznych, osób prawnych i jednostek organizacyjnych w Sali konferencyjnej nr 12 Starostwa Powiatowego w Hajnówce w okresie od 19 września 2011 roku do 7 października 2011 roku, stał się z dniem 10 października 2011 roku operatem ewidencji gruntów i budynków.

Zgodnie z art. 24a ust. 9 w/w ustawy, każdy, czyjego interesu prawnego dotyczą dane zawarte w operacie ewidencji gruntów i budynków, może w terminie 30 dni od dnia ogłoszenia w Dzienniku Urzędowym Województwa Podlaskiego niniejszej informacji, zgłaszać zarzuty do tych danych.

Starosta Hajnowski
Włodzimierz Pietroczyk

3250

OBWIESZCZENIE NR 4 DYREKTORA IZBY SKARBOWEJ W BIAŁYMSTOKU

z dnia 4 listopada 2011 r.

w sprawie wykazu osób prawnych i fizycznych oraz jednostek organizacyjnych nieposiadających osobowości prawnej, którym umorzono zaległości podatkowe, odsetki za zwłokę lub opłaty prolongacyjne w kwocie przewyższającej 5.000 zł

Na podstawie art. 36 ust. 3 ustawy z dnia 27 sierpnia 2009 r. o finansach publicznych (Dz. U. Nr 157, poz. 1240 z późn. zm.¹) oraz § 3 rozporządzenia Ministra Finansów z dnia 2 lutego 2010 r. w sprawie wykazu osób prawnych i fizycznych oraz jednostek organizacyjnych nieposiadających osobowości prawnej, którym umorzono zaległości podatkowe, odsetki za zwłokę lub opłaty prolongacyjne w kwocie przewyższającej 5.000 zł (Dz. U. Nr 22, poz. 112 z późn. zm.²) ogłasza się wykaz osób prawnych i fizycznych oraz jednostek organizacyjnych nieposiadających osobowości prawnej z woj. podlaskiego, którym umorzono zaległości podatkowe, odsetki za zwłokę lub opłaty prolongacyjne w kwocie przewyższającej 5.000 zł w okresie od dnia 1 stycznia 2011 r. do dnia 30 września 2011 r., stanowiący załącznik do obwieszczenia.

Dyrektor Izby Skarbowej
z upoważnienia
Wicedyrektor
Bożena Karpio

¹ Zmiany wymienionej ustawy zostały ogłoszone w Dz. U. z 2010 r. Nr 28, poz. 146, Nr 96, poz. 620, Nr 123, poz. 835, Nr 152, poz. 1020, Nr 238, poz. 1578 i Nr 257 poz. 1726.

² Zmiana wymienionego rozporządzenia została ogłoszona w Dz. U. z 2010 r. Nr 196, poz. 1301.

Załącznik

do obwieszczenia Nr 4

Dyrektora Izby Skarbowej w Białymstoku

z dnia 4 listopada 2011 r.

WYKAZ OSÓB PRAWNYCH I FIZYCZNYCH ORAZ JEDNOSTEK ORGANIZACYJNYCH NIEPOSIADAJĄCYCH OSOBOWOŚCI PRAWNEJ Z WOJ. PODLASKIEGO, KTÓRYM UMORZONO ZALEGŁOŚCI PODATKOWE, ODSETKI ZA ZWŁOKĘ LUB OPŁATY PROLONGACYJNE W KWOCIE PRZEWYŻSZAJĄCEJ 5.000 ZŁ W OKRESIE OD 1.01.2011 R. DO 30.09.2011 R.

L.p.	Nazwisko i imię lub nazwa (firma)	Miejsce zamieszkania lub siedziby (miejscowość)	Wysokość umorzonych kwot	w tym			Przyczyny umorzenia ¹	Powód umorzenia ²
				zaległości podatkowe	odsetki za zwłokę	opłaty prolongacyjne		
1	2	3	4	5	6	7	8	9
1	Bączyk Janusz	Srebrna	6.467,70	5.863,70	604,00		art. 67a § 1 pkt 3 ustawy Ordynacji podatkowej	1
2	Czerniakiewicz Adam	Łomża	6.427,00	6.427,00			art. 67a § 1 pkt 3 ustawy Ordynacji podatkowej	1
3	Czerniakiewicz Katarzyna	Łomża	6.427,00	6.427,00			art. 67a § 1 pkt 3 ustawy Ordynacji podatkowej	1
4	"Fasty" Zakłady Tekstylne Sp. z o.o. w upadłości	Białystok	3.046.723,76	1.995.433,76	1.051.290,00		art. 67d § 1 pkt 3 ustawy Ordynacji podatkowej	3
5	Konopka Zbigniew	Grajewo	12.120,00		12.120,00		art. 67a § 1 pkt 3 ustawy Ordynacji podatkowej	3
6	Kowalski Jan	Gugny	9.858,00	6.092,00	3.766,00		art. 67a § 1 pkt 3 ustawy Ordynacji podatkowej	3
7	Łoniewska-Mazurek Ewa	Łomża	8.213,98	4.717,98	3.496,00		art. 67a § 1 pkt 3 ustawy Ordynacji podatkowej	1
8	Naumowicz Mieczysław	Białystok	21.982,69	14.239,69	7.743,00		art. 67d § 1 pkt 4 ustawy Ordynacji podatkowej	3
9	Orzepowska Walentyna	Skiwy Duże	8.158,00	8.141,00	17,00		art. 67a § 1 pkt 3 ustawy Ordynacji podatkowej	1
10	Rabiczko Witold	Zabludów	6.351,00	2.931,00	3.420,00		art. 67a § 1 pkt 3 ustawy Ordynacji podatkowej	1
11	Rogalewski Witold	Grądy Woniecko	49.972,00		47.038,00	2.934,00	art. 67a § 1 pkt 3 ustawy Ordynacji podatkowej	3
12	Szejder Barbara	Tarnowo	6.197,53	3.522,53	2.675,00		art. 67a § 1 pkt 3 ustawy Ordynacji podatkowej	1

¹) Merytoryczna podstawa wydania decyzji o umorzeniu.

²) Powód umorzenia: 1) uzasadniony ważny interes podatnika; 2) uzasadniony ważny interes publiczny; 3) ważny interes podatnika i interes publiczny

Egzemplarze bieżące oraz z lat ubiegłych można zamówić i nabyć:

- 1) w Biurze Obsługi Urzędu Podlaskiego Urzędu Wojewódzkiego w Białymstoku p. 39, tel. 85 743-95-52;
- 2) prenumerata na podstawie nadesłanego zamówienia (płatne z góry): kwartalna 1.516,32 zł (w tym 8 % VAT), półroczna 3.032,64 zł (w tym 8 % VAT). Należność za prenumeratę z określeniem kwartału należy wpłacać na konto NBP O/O Białystok 94 1010 1049 0000 3922 3100 0000 Wydział Finansów i Budżetu Podlaskiego Urzędu Wojewódzkiego w Białymstoku

Zbiory Dziennika Urzędowego wraz ze skorowidzami są do wglądu w Redakcji Dziennika Urzędowego Województwa Podlaskiego, ul. A. Mickiewicza 3, 15-213 Białystok, p. 231, tel./fax: 85 743-93-25 Treść wydawanych dzienników dostępna jest w Internecie na stronie http://www.bialystok.uw.gov.pl/PUWMCMS/Dziennik_Urzedowy/

Wydawca: Wojewoda Podlaski

Redakcja: Wydział Nadzoru i Kontroli Podlaskiego Urzędu Wojewódzkiego w Białymstoku,
Redakcja Dziennika Urzędowego Województwa Podlaskiego, 15-213 Białystok, ul. A. Mickiewicza 3,
tel. 85 743-93-75, e-mail: tkoczta@bialystok.uw.gov.pl

Skład, druk: Podlaski Urząd Wojewódzki w Białymstoku 15-213 Białystok, ul. A. Mickiewicza 3,
tel. 85 743-95-06, e-mail: ipajkert@poczta.bialystok.uw.gov.pl

Kolportaż: Podlaski Urząd Wojewódzki w Białymstoku, Biuro Obsługi Urzędu
15-213 Białystok, ul. A. Mickiewicza 3, tel. 85 743-95-52, e-mail: jwaszkiewicz@bialystok.uw.gov.pl

Tłoczono z polecenia Wojewody Podlaskiego
w Podlaskim Urzędzie Wojewódzkim w Białymstoku, ul. A. Mickiewicza 3