



DZIENNIK URZĘDOWY

WOJEWÓDZTWA PODLASKIEGO

Białystok, dnia 22 listopada 2010 r.

Nr 277

TREŚĆ:

Poz.:

UCHWAŁY RAD POWIATU

- 3474** – nr XL/248/10 Rady Powiatu Sejneńskiego z dnia 12 października 2010 r. w sprawie ustalenia planu sieci publicznych szkół ponadgimnazjalnych w Powiecie Sejneńskim 24579
- 3475** – nr XLII/220/10 Rady Powiatu Kolneńskiego z dnia 28 października 2010 r. w sprawie ustalenia wysokości opłaty za usunięcie pojazdu z drogi na wniosek policji i parkowanie na parkingu strzeżonym 24580
- 3476** – nr XL/195/10 Rady Powiatu w Suwałkach z dnia 28 października 2010 r. w sprawie określenia szczegółowego sposobu konsultowania z radą działalności pożytku publicznego lub organizacjami pozarządowymi i podmiotami, o których mowa w art. 3 ust. 3 ustawy o działalności pożytku publicznego i o wolontariacie, projektów aktów prawa miejscowego w dziedzinach dotyczących działalności statutowej tych organizacji 24581

UCHWAŁY RAD MIEJSKICH

- 3477** – nr LIII/496/2010 Rady Miejskiej w Suwałkach z dnia 27 października 2010 r. w sprawie miejscowego planu zagospodarowania przestrzennego terenu ograniczonego ulicami: T. Kościuszki, Chłodną, T. Noniewiczza, a od północy granicami działek: 11507/1, 11507/2, 11515/2, 11516/2 24584
- 3478** – nr XLII/367/10 Rady Miejskiej w Michałowie z dnia 4 listopada 2010 r. w sprawie ustalenia szczegółowego sposobu konsultowania z radami działalności pożytku publicznego lub organizacjami pozarządowymi i podmiotami wymienionymi w art. 3 ust. 3 ustawy z dnia 24 kwietnia 2003 r. o działalności pożytku publicznego i o wolontariacie (Dz. U. 2003 r. Nr 96, poz. 873 z późn. zm.) projektów aktów prawa miejscowego w dziedzinach dotyczących działalności statutowej tych organizacji 24605
- 3479** – nr XXXIX/305/10 Rady Miejskiej w Zabłudowie z dnia 4 listopada 2010 r. w sprawie określenia warunków odpłatności za pomoc w formie posiłku udzielonego w ramach programu wieloletniego „Pomoc państwa w zakresie dożywiania” 24607
- 3480** – nr XXXIX/314/10 Rady Miejskiej w Zabłudowie z dnia 4 listopada 2010 r. w sprawie określenia wysokości stawek w podatku od nieruchomości na 2011 rok 24608
- 3481** – nr XLVIII/225/10 Rady Miejskiej w Tykocinie z dnia 7 listopada 2010 r. w sprawie obniżenia kwoty stanowiącej średnią cenę skupu żyta za okres pierwszych trzech kwartałów 2010 r., przyjmowaną jako podstawa obliczania podatku rolnego na obszarze gmin 24609

- 3482** – nr XLVIII/226/10 Rady Miejskiej w Tykocinie z dnia 7 listopada 2010 r. w sprawie obniżenia kwoty stanowiącej średnią cenę sprzedaży drewna, przyjmowaną jako podstawa obliczania podatku leśnego na obszarze gminy 24610
- 3483** – nr XLVIII/227/10 Rady Miejskiej w Tykocinie z dnia 7 listopada 2010 r. w sprawie określenia wysokości stawek podatku od nieruchomości 24610
- 3484** – nr 524/LXIX/10 Rady Miejskiej Łomży z dnia 10 listopada 2010 r. w sprawie określenia wzorów formularzy informacji i deklaracji podatkowych 24612
- 3485** – nr 525/LXIX/10 Rady Miejskiej Łomży z dnia 10 listopada 2010 r. w sprawie określenia zasad udzielania dotacji celowych na prace konserwatorskie, restauratorskie lub roboty budowlane przy zabytkach wpisanych do rejestru zabytków, położonych na obszarze Miasta Łomża 24616

UCHWAŁY RAD GMIN

- 3486** – nr XXXIX/212/10 Rady Gminy Czyżew - Osada z dnia 26 sierpnia 2010 r. zmieniająca uchwałę w sprawie zarządzenia poboru podatku rolnego, leśnego i od nieruchomości oraz niektórych innych należności pieniężnych gminy od osób fizycznych w drodze inkasa oraz wyznaczenia inkasentów i ustalenia wynagrodzenia za inkaso 24624
- 3487** – nr XXVII/186/10 Rady Gminy Janów z dnia 25 października 2010 r. w sprawie określenia szczegółowego sposobu konsultowania z radami działalności pożytku publicznego lub organizacjami pozarządowymi i podmiotami wymienionymi w art. 3 ust. 3 ustawy o działalności pożytku publicznego i wolontariacie projektów aktów prawa miejscowego w dziedzinach dotyczących działalności statutowej tych organizacji 24625
- 3488** – nr XL/197/10 Rady Gminy Wizna z dnia 28 października 2010 r. w sprawie określenia stawek w podatku od nieruchomości 24626
- 3489** – nr XXXII/139/10 Rady Gminy Rudka z dnia 29 października 2010 r. w sprawie określenia wysokości stawek podatku od środków transportowych 24627
- 3490** – nr XXXII/140/10 Rady Gminy Rudka z dnia 29 października 2010 r. w sprawie określenia wysokości stawek podatku od nieruchomości 24630
- 3491** – nr XL/299/10 Rady Gminy Gródek z dnia 5 listopada 2010 r. w sprawie określenia szczegółowego sposobu konsultowania z organizacjami pozarządowymi i podmiotami wymienionymi w art. 3 ust. 3 ustawy z dnia 23 kwietnia 2003 r. o działalności pożytku publicznego i o wolontariacie, projektów aktów prawa miejscowego w dziedzinach dotyczących działalności statutowej tych organizacji 24631
- 3492** – nr XLII/261/10 Rady Gminy Kolno z dnia 5 listopada 2010 r. w sprawie określenia wysokości stawek podatku od nieruchomości 24632
- 3493** – nr XLII/262/10 Rady Gminy Kolno z dnia 5 listopada 2010 r. w sprawie określenia wysokości stawek podatku od środków transportowych 24633

- 3494** – nr XXXI/167/10 Rady Gminy Miastkowo z dnia 5 listopada 2010 r. w sprawie określenia tygodniowego obowiązkowego wymiaru godzin dla pedagogów, psychologów, logopedów i doradców zawodowych oraz określenia tygodniowego obowiązkowego wymiaru godzin zajęć dla nauczycieli realizujących w ramach stosunku pracy obowiązki określone dla stanowisk o różnym tygodniowym obowiązkowym wymiarze godzin 24636
- 3495** – nr XXXI/170/10 Rady Gminy Miastkowo z dnia 5 listopada 2010 r. w sprawie ustalenia wysokości ekwiwalentu za udział w działaniach ratowniczych lub szkoleniach pożarniczych dla członków Ochotniczych Straży Pożarnych działających na terenie Gminy Miastkowo 24637
- 3496** – nr 236/XLI/2010 Rady Gminy Piątница z dnia 6 listopada 2010 r. w sprawie podatku od nieruchomości 24637
- 3497** – nr XXXVIII/291/10 Rady Gminy Narewka z dnia 8 listopada 2010 r. w sprawie obniżenia średniej ceny skupu żyta na rok 2011 24639
- 3498** – nr XXXVIII/292/10 Rady Gminy Narewka z dnia 8 listopada 2010 r. w sprawie stawek podatku od środków transportowych na rok 2011 24639
-
-

3474

UCHWAŁA NR XL/248/10 RADY POWIATU SEJNEŃSKIEGO

z dnia 12 października 2010 r.

w sprawie ustalenia planu sieci publicznych szkół ponadgimnazjalnych w Powiecie Sejneńskim

Na podstawie art. 12 pkt 11 ustawy z dnia 5 czerwca 1998 r. o samorządzie powiatowym (Dz. U. z 2001 r., Nr 142, poz. 1592; z 2002 r. Nr 23, poz. 220, Nr 62, poz. 558, Nr 113, poz. 984, Nr 200, poz. 1688, Nr 214, poz. 1806; z 2003 r. Nr 153, poz. 1271, Nr 162, poz. 1568; z 2004 r. Nr 102, poz. 1055; z 2007 r. Nr 173, poz. 1218, z 2008 r. Nr 180, poz. 1111, Nr 223, poz. 1458, z 2009 r. Nr 92, poz. 753, z 2010 r. Nr 28, poz. 142, Nr 28, poz. 146, Nr 40, poz. 230, Nr 106, poz. 675) w związku z art. 17 ust. 5 ustawy z dnia 7 września 1991 r. o systemie oświaty (Dz. U. z 2004 r. Nr 256, poz. 2572, Nr 69, poz. 624, Nr 109, poz. 1161, Nr 273, poz. 2703 i Nr 281, poz. 2781; z 2005 r. Nr 17, poz. 141, Nr 94, poz. 788, Nr 122, poz. 1020, Nr 131, poz. 1091, Nr 167, poz. 1400 i Nr 249, poz. 2104; z 2006 r. Nr 144, poz. 1043, Nr 208, poz. 1532 i Nr 227, poz. 1658; z 2007 r. Nr 42, poz. 273 i Nr 80, poz. 542, Nr 115, poz. 791, Nr 120, poz. 818, Nr 181, poz. 1292, z 2008 r. Nr 70, poz. 416, Nr 145, poz. 917 i Nr 216, poz. 1370, Nr 235, poz. 1618 oraz z 2009 r. Nr 6, poz. 33, Nr 31, poz. 206, Nr 56, poz. 458, Nr 157, poz. 1241, Nr 219, poz. 1705, z 2010 r. Nr 44, poz. 250, Nr 54, poz. 320, Nr 127, poz. 857, Nr 54, poz. 320, Nr 127, poz. 857, Nr 148, poz. 991) uchwała się, co następuje:

§ 1. Ustala się na terenie Powiatu Sejneńskiego następujący plan sieci publicznych szkół ponadgimnazjalnych:

1. Liceum Ogólnokształcące z Litewskim Językiem Nauczania im. 11 Marca w Puńsku, ul. 11 Marca 16A.

2. Zespół Szkół Ogólnokształcących w Sejnach, ul. Łąkowa 1:

- 1) Liceum Ogólnokształcące im. Szymona Konarskiego w Sejnach,
- 2) Liceum Ogólnokształcące dla Dorosłych w Sejnach,
- 3) Uzupełniające Liceum Ogólnokształcące dla Dorosłych w Sejnach,

- 4) Szkoła Policealna dla Dorosłych Nr 2 w Sejnach,
- 5) Liceum Profilowane w Sejnach.

3. Zespół Szkół Centrum Kształcenia Rolniczego im. Stanisława Staszica w Sejnach, ul. Konarskiego 23:

- 1) Technikum kształcące w zawodach:
 - a) technik mechanizacji rolnictwa,
 - b) technik żywienia i gospodarstwa domowego,
 - c) technik agrobiznesu.
- 2) Zasadnicza Szkoła Zawodowa kształcąca w zawodzie:
 - a) mechanik operator pojazdów i maszyn rolniczych
- 3) Technikum Uzupełniające kształcące w zawodzie:
 - a) technik mechanizacji rolnictwa
- 4) Szkoła Policealna kształcąca w zawodzie:
 - a) technik rolnik

§ 2. Wykonanie uchwały powierza się Zarządowi Powiatu.

§ 3. Traci moc uchwała Nr XV/100/08 Rady Powiatu w Sejnach z dnia 18 lutego 2008 r. w sprawie ustalenia planu sieci publicznych szkół ponadgimnazjalnych i gimnazjum w Powiecie Sejneńskim.

§ 4. Uchwała wchodzi w życie po upływie 14 dni od dnia opublikowania w Dzienniku Urzędowym Województwa Podlaskiego.

Przewodniczący Rady
Jan Łuba

3475

UCHWAŁA NR XLII/220/10 RADY POWIATU KOLNEŃSKIEGO

z dnia 28 października 2010 r.

w sprawie ustalenia wysokości opłaty za usunięcie pojazdu z drogi na wniosek policji i parkowanie na parkingu strzeżonym

Na podstawie art. 12 pkt 7 ustawy z dnia 5 czerwca 1998 r. o samorządzie powiatowym (Dz. U. z 2001 r. Nr 142, poz. 1592, z 2002 r. Nr 23, poz. 220, Nr 62, poz. 558, Nr 113, poz. 984, Nr 153, poz. 1271, Nr 200, poz. 1688, Nr 214, poz. 1806, z 2003 r. Nr 162, poz. 1568, z 2004 r. Nr 102, poz. 1055, Nr 167, poz. 1759, z 2007 r. Nr 173, poz. 1218, z 2008 r. Nr 180, poz. 1111, Nr 223, poz. 1458, z 2009 r. Nr 92, poz. 753, Nr 157, poz. 1241, z 2010 r. Nr 28, poz. 142 i 146, Nr 40, poz. 230, Nr 106, poz. 675) oraz art. 130a ust. 6 ustawy z dnia 20 czerwca 1997 r. – Prawo o ruchu drogowym (Dz. U. z 2005 r. Nr 108, poz. 908, Nr 109, poz. 925, Nr 175, poz. 1462, Nr 179, poz. 1486, Nr 180, poz. 1494 i 1497, z 2006 r. Nr 17, poz. 141, Nr 104, poz. 708 i 711, Nr 190, poz. 1400, Nr 191, poz. 1410, Nr 235, poz. 1701 oraz z 2007 r. Nr 52, poz. 343 i Nr 57, poz. 381, Nr 99, poz. 661, Nr 123, poz. 845, Nr 176, poz. 1238, z 2008 r. Nr 37, poz. 214, Nr 100, poz. 649, Nr 163, poz. 1015, Nr 209, poz. 1320, Nr 220, poz. 1411 i 1426, Nr 223, poz. 1461 i 1462, Nr 234, poz. 1573 i 1574, z 2009 r. Nr 3, poz. 11, Nr 18, poz. 97, Nr 79, poz. 663, Nr 91, poz. 739, Nr 92, poz. 753, Nr 97, poz. 802, Nr 97, poz. 803, Nr 98, poz. 817, Nr 168, poz. 1323, z 2010 r. Nr 40, poz. 230, Nr 43, 246, Nr 122, poz. 827, Nr 151, poz. 1013, Nr 152, poz. 1018) Rada Powiatu uchwala, co następuje:

§ 1. 1. Ustala się następujące wysokości opłat za usunięcie pojazdu z drogi na terenie powiatu kolneńskiego i parkowanie na parkingu strzeżonym:

- 1) załadunek, przeładunek towaru i rozładunek pojazdu do 3,5 t. d.m.c. 50,00 zł,
- 2) przemieszczenie pojazdu do 3,5 t. d.m.c. na parking strzeżony 3,00 zł/km,
- 3) załadunek i rozładunek pojazdu powyżej 3,5 t. d.m.c. 1 120,00 zł,
- 4) załadunek pojazdu przewożącego materiały niebezpieczne powyżej 3,5 t. d.m.c. 1 390,80 zł,
- 5) przemieszczenie pojazdu powyżej 3,5 t. d.m.c. na parking strzeżony 12,20 zł/km,
- 6) parkowanie pojazdu do 3,5 t. d.m.c. na parkingu strzeżonym 20,00 zł/dobę oraz za poszczególne godziny dopełniające kolejną dobę 0,80 zł/godzinę,
- 7) parkowanie pojazdu powyżej 3,5 t. d.m.c. na parkingu strzeżonym 50,00 zł/dobę oraz za poszczególne godziny dopełniające kolejną dobę 2,00 zł/godzinę.

§ 2. Opłaty ustalone w § 1 zawierają podatek VAT i są uiszczane przez właściciela pojazdu dla przedsiębiorcy świadczącego usługę przed wydaniem pojazdu.

§ 3. Traci moc uchwała Nr IX/44/07 Rady Powiatu Kolneńskiego z dnia 27 czerwca 2007 r. w sprawie ustalenia wysokości opłaty za usunięcie pojazdu z drogi na wniosek policji i parkowanie na parkingu strzeżonym.

§ 4. Wykonanie uchwały powierza się Zarządowi Powiatu Kolneńskiego.

§ 5. Uchwała wchodzi w życie po upływie 14 dni od ogłoszenia w Dzienniku Urzędowym Województwa Podlaskiego.

Przewodniczący Rady
Józef Stanisław Szymanowski

3476

UCHWAŁA NR XL/195/10 RADY POWIATU W SUWAŁKACH

z dnia 28 października 2010 r.

w sprawie określenia szczegółowego sposobu konsultowania z radą działalności pożytku publicznego lub organizacjami pozarządowymi i podmiotami, o których mowa w art. 3 ust. 3 ustawy o działalności pożytku publicznego i o wolontariacie, projektów aktów prawa miejscowego w dziedzinach dotyczących działalności statutowej tych organizacji

Na podstawie art. 5 ust. 5 ustawy z dnia 24 kwietnia 2003 r. o działalności pożytku publicznego i o wolontariacie (t. j. Dz. U. Nr 96, poz. 873, z 2004 r. Nr 64 poz. 593, Nr 116 poz. 1203 i Nr 210 poz. 2135, z 2005 r. Nr 155 poz. 1298 i Nr 169 poz. 1420, z 2006 r. Nr 175 poz. 1462, Nr 249 poz. 2104 i Nr 94 poz. 651, z 2008 r. Nr 209 poz. 1316, z 2009 r. Nr 22 poz. 120, Nr 19 poz. 100 i Nr 157 poz. 1241 oraz z 2010 r. Nr 28 poz. 146) uchwała się, co następuje:

§ 1. Przyjmuje się szczegółowy sposób konsultowania z radą działalności pożytku publicznego lub organizacjami pozarządowymi i podmiotami, o których mowa w art. 3 ust. 3 ustawy o działalności pożytku publicznego i o wolontariacie, projektów aktów prawa miejscowego w dziedzinach dotyczących działalności statutowej tych organizacji, określony w regulaminie stanowiącym załącznik do uchwały.

§ 2. Wykonanie uchwały powierza się Zarządowi Powiatu w Suwałkach.

§ 3. Uchwała wchodzi w życie po upływie 14 dni od ogłoszenia w Dzienniku Urzędowym Województwa Podlaskiego.

Przewodniczący Rady
Sławomir Małachowski

Załącznik

do uchwały Nr XL/195/10
Rady Powiatu w Suwałkach
z dnia 28 października 2010 r.

Regulamin konsultacji z radą działalności pożytku publicznego lub organizacjami pozarządowymi i podmiotami, o których mowa w art. 3 ust. 3 ustawy o działalności pożytku publicznego i o wolontariacie, projektów aktów prawa miejscowego w dziedzinach dotyczących działalności statutowej tych organizacji

§ 1. Konsultacje z radą działalności pożytku publicznego lub organizacjami pozarządowymi i podmiotami, o których mowa w art. 3 ust. 3 ustawy o działalności pożytku publicznego i o wolontariacie, projektów aktów prawa miejscowego w dziedzinach dotyczących działalności statutowej tych organizacji ogłasza Zarząd Powiatu w Suwałkach.

1. Ogłoszenie o przeprowadzeniu konsultacji powinno określać:

- 1) cel konsultacji,
- 2) przedmiot konsultacji,
- 3) czas rozpoczęcia i zakończenia konsultacji,

2. Ogłoszenie o przeprowadzeniu konsultacji jest zamieszczane w Biuletynie Informacji Publicznej, w serwisie internetowym www.powiat.suwalski.pl oraz na tablicy ogłoszeń Starostwa Powiatowego w Suwałkach.

§ 2. 1. Konsultacje mogą być prowadzone z wykorzystaniem co najmniej jednej z niżej podanych form:

- 1) otwarte spotkanie z przedstawicielami podmiotów, o których mowa w § 1,
- 2) zamieszczenie w Biuletynie Informacji Publicznej, serwisie internetowym www.powiat.suwalski.pl oraz na tablicy ogłoszeń Starostwa Powiatowego w Suwałkach projektu aktu prawa miejscowego do wglądu wraz z formularzem zgłaszania opinii, stanowiącym załącznik do Regulaminu, z zaznaczeniem możliwości zgłaszania uwag drogą pisemną lub elektroniczną na wskazany adres e-mail.

2. Dopuszczalne są także inne formy, zapewniające szeroki dostęp do uczestnictwa w konsultacjach, zwłaszcza formy uwzględniające użycie nowoczesnych technik informatycznych.

3. Z konsultacji przeprowadzonych w formie, o której mowa w § 2 ust. 1 pkt. 1 sporządza się protokół.

4. Forma konsultacji zostaje określona w ogłoszeniu o konsultacji.

5. Termin na wyrażanie opinii przez przedstawicieli podmiotów, o których mowa w § 1, nie może być krótszy niż 14 dni od dnia doręczenia projektu, bądź zamieszczenia ogłoszenia.

§ 3. 1. Opinie i uwagi przedstawicieli podmiotów zgłoszone w czasie konsultacji kierowane są do Zarządu Powiatu w Suwałkach.

2. Wyniki konsultacji, zawierające zestawienie zgłoszonych opinii i uwag, wraz ze stanowiskiem Zarządu Powiatu w Suwałkach zamieszczane są w Biuletynie Informacji Publicznej, w serwisie internetowym www.powiat.suwalski.pl nie później niż w ciągu 30 dni od zakończenia konsultacji.

3. Wyniki konsultacji Zarząd Powiatu w Suwałkach przedstawia Radzie Powiatu w Suwałkach w uzasadnieniu do konsultowanych projektów aktów prawa miejscowego.

§ 4. Konsultacje uznaje się za ważne bez względu na liczbę podmiotów biorących udział w konsultacjach, jeżeli zostały przeprowadzone w sposób przedstawiony w Regulaminie.

§ 5. Wyniki konsultacji nie są wiążące dla organów Powiatu Suwalskiego.

Załącznik
do załącznika do uchwały Nr XL/195/10
Rady Powiatu w Suwałkach
z dnia 28 października 2010 r.

FORMULARZ ZGŁASZANIA OPINII

Projekt uchwały w sprawie*:

Termin zgłaszania opinii
do projektu uchwały*: od.....do.....

Nazwa podmiotu wnoszącego
opinię:

Zmiany**:
.....
.....
.....
.....
.....
.....
.....
.....
.....
.....

Uzasadnienie wprowadzanych
zmian:

.....
(miejscowość, data)

.....
imię i nazwisko upoważnionego przedstawiciela
podmiotu zgłaszającego opinię

* wypełnia komórka organizacyjna Starostwa Powiatowego w Suwałkach lub jednostka organizacyjna Powiatu w zależności od przedmiotu konsultacji.
** Zmiany należy zapisywać wskazując dotychczasowy zapis w projekcie uchwały, który wymaga zmiany wpisując dosłowne brzmienie przepisu oraz proponowane zmienione brzmienie zapisu lub treść nowego przepisu.

3477

UCHWAŁA NR LIII/496/2010 RADY MIEJSKIEJ W SUWAŁKACH

z dnia 27 października 2010 r.

**w sprawie miejscowego planu zagospodarowania przestrzennego terenu ograniczonego ulicami:
T. Kościuszki, Chłodną, T. Noniewiczza, a od północy granicami działek: 11507/1, 11507/2, 11515/2, 11516/2**

Na podstawie art. 18, ust. 2, pkt 5 ustawy z dnia 8 marca 1990 r. o samorządzie gminnym (tekst jednolity Dz. U. z 2001 r. Nr 142, poz. 1591, z 2002 r. Nr 23, poz. 220, Nr 62, poz. 558, Nr 113, poz. 984, Nr 153, poz. 1271, Nr 214, poz. 1806, z 2003 r. Nr 80, poz. 717, Nr 162, poz. 1568, z 2004 r. Nr 102, poz. 1055, Nr 116, poz. 1203, Nr 167, poz. 1759, z 2005 r. Nr 172, poz. 1441, Nr 175, poz. 1457, z 2006 r. Nr 17, poz. 128, Nr 181, poz. 1337, z 2007 r. Nr 48, poz. 327, Nr 138, poz. 974, Nr 173, poz. 1218, z 2008 r. Nr 180, poz. 1111, Nr 223, poz. 1458, z 2009 r. Nr 52, poz. 420, Nr 157, poz. 1241, z 2010 r. Nr 28, poz. 142, poz. 146, Nr 106, poz. 675), art. 15, ust. 2 i art. 20, ust. 1 ustawy z dnia 27 marca 2003 r. o planowaniu i zagospodarowaniu przestrzennym (Dz. U. Nr 80, poz. 717, z 2004 r. Nr 6, poz. 41, Nr 141, poz. 1492, z 2005 r. Nr 113, poz. 954, Nr 130, poz. 1087, z 2006 r. Nr 45, poz. 319, Nr 225, poz. 1635, z 2007 r. Nr 127, poz. 880, z 2008 r. Nr 199, poz. 1227, Nr 201, poz. 1237, Nr 220, poz. 1413, z 2010 r. Nr 24, poz. 124, Nr 75, poz. 474, Nr 106, poz. 675, Nr 119, poz. 804, Nr 130, poz. 871, Nr 149, poz. 996, Nr 155, poz. 1043) w związku z uchwałą Nr XXXVIII/360/09 Rady Miejskiej w Suwałkach z dnia 26 sierpnia 2009 r. w sprawie przystąpienia do sporządzenia zmiany miejscowego planu zagospodarowania przestrzennego terenu ograniczonego ulicami: T. Kościuszki, Chłodną, T. Noniewiczza, a od strony północnej granicami działek: 11507/1, 11507/2, 11515/1, 11516/2 – Rada Miejska w Suwałkach uchwała, co następuje:

§ 1. 1. Po stwierdzeniu, że plan nie narusza ustaleń „Studium uwarunkowań i kierunków zagospodarowania przestrzennego miasta Suwałk uchwalonych uchwałami: Nr XLVII-378/98 Rady Miejskiej w Suwałkach z dnia 18 czerwca 1998 r., Nr XXXVI/342/2001 z dnia 31 stycznia 2001 r., Nr XVI/135/07 z dnia 31 października 2007 r., Nr XXIV/220/08 z dnia 27 maja 2008 r. i Nr XXI/294/08 z dnia 30 grudnia 2008 r, uchwała się miejscowy plan zagospodarowania przestrzennego terenu ograniczonego ulicami: T. Kościuszki, Chłodną, T. Noniewiczza, a od północy granicami działek o numerach: 11507/1, 11507/2, 11515/2, 11516/2.

2. Zmiana planu miejscowego, zwana dalej planem, obejmuje obszar zabudowy śródmiejskiej, o powierzchni około 4,61 ha, którego granice określono na rysunku planu, stanowiącym załącznik Nr 1 do niniejszej uchwały, położony w centrum miasta pomiędzy ulicami: T. Kościuszki, Chłodną, T. Noniewiczza, a od północy wyznaczony granicami działek: 11507/1, 11507/2, 11515/2, 11516/2.

§ 2. 1. Plan składa się z następujących części podlegających uchwaleniu i opublikowaniu:

- 1) ustaleń planu stanowiących treść niniejszej uchwały;
- 2) rysunku planu w skali 1:1000, stanowiącym załącznik Nr 1 do niniejszej uchwały;
- 3) rozstrzygnięcia o sposobie rozpatrzenia uwag do projektu planu, stanowiącego załącznik Nr 2 do niniejszej uchwały;
- 4) rozstrzygnięcia o sposobie realizacji, zapisanych w planie, inwestycji z zakresu infrastruktury technicznej, które należą do zadań własnych gminy, stanowiącego załącznik Nr 3 do niniejszej uchwały.

2. Dokumentacja planu składa się z następujących elementów nie podlegających uchwaleniu:

- 1) ideogramu uzbrojenia terenu w skali 1:1000;
- 2) opracowania ekofizjograficznego;
- 3) prognozy skutków oddziaływania planu na środowisko przyrodnicze;
- 4) prognozy skutków finansowych uchwalenia planu.

Rozdział 1 **USTALENIA OGÓLNE**

§ 3. Celem regulacji prawnych zawartych w ustaleniach planu jest:

- 1) ustalenie terenów publicznych w związku z koniecznością zapewnienia obsługi komunikacyjnej kwartału;
- 2) przeznaczenie terenów na zaspokojenie funkcji mieszkaniowych, usługowych oraz komunikacyjnych;
- 3) określenie zasad zabudowy i zagospodarowania terenów oraz form i zasad ochrony konserwatorskiej;
- 4) porządkowanie istniejącego zagospodarowania w dostosowaniu do aktualnego stanu prawnego i własnościowego oraz wymogów ochrony krajobrazu kulturowego;
- 5) zapewnienie możliwości prawidłowej rozbudowy i przebudowy istniejącego budynku Państwowej Szkoły Muzycznej I i II stopnia w Suwałkach.

§ 4. 1. Przedmiotem ustaleń planu są:

- 1) tereny usług publicznych, oznaczone na rysunku planu symbolem UP;
- 2) tereny zabudowy usługowej, oznaczone na rysunku planu symbolem U;
- 3) tereny zabudowy usługowej i mieszkaniowej jednorodzinnej, oznaczone na rysunku planu symbolem U/MN;
- 4) tereny zabudowy usługowej i mieszkaniowej wielorodzinnej, oznaczone na rysunku planu symbolem U/MW;
- 5) tereny komunikacji publicznej, oznaczone na rysunku planu symbolem KD;
- 6) tereny ulic i parkingów publicznych, oznaczone na rysunku planu symbolem KD/KP;
- 7) tereny komunikacji wewnętrznej, oznaczone na rysunku planu symbolem KDW;
- 8) tereny komunikacji pieszo-jezdnej, oznaczone na rysunku planu symbolem KPJ;
- 9) tereny infrastruktury technicznej – elektroenergetyki, oznaczone na rysunku planu symbolem E.

2. Na terenach, o których mowa w ust. 1, ustala się przeznaczenie podstawowe, przeznaczenie dopuszczalne oraz warunki jego dopuszczenia.

3. Tereny, o których mowa w ust. 2 mogą być w całości wykorzystywane na cele zgodne z ich podstawowym przeznaczeniem lub częściowo na cele przeznaczenia podstawowego i dopuszczalnego, na zasadach ustalonych w odrębnych przepisach.

4. Tereny, których przeznaczenie plan miejscowy zmienia, mogą być wykorzystywane w sposób dotychczasowy do czasu ich zagospodarowania zgodnie z tym planem, chyba że w planie ustalono inny sposób ich tymczasowego zagospodarowania.

§ 5. Następujące oznaczenia graficzne na rysunku planu są obowiązującymi ustaleniami planu:

- 1) granice obszaru objętego planem;
- 2) linie rozgraniczające tereny o różnym przeznaczeniu lub różnych zasadach zagospodarowania;
- 3) linie zabudowy – obowiązujące;
- 4) linie zabudowy – nieprzekraczalne;
- 5) zasady zabudowy;
- 6) zasady obsługi w zakresie infrastruktury technicznej i wyposażenia w urządzenia sieciowe;
- 7) klasyfikacja techniczno-funkcjonalna ulic.

§ 6. 1. Przebieg linii rozgraniczającej może być uściślony z tolerancją do 5,0 m w przypadku uzasadnionym rozwiązaniem projektowym zgodnym z ideą planu, przy zachowaniu przepisów szczególnych.

2. Oznaczenia liniowe projektowanych sieciowych urządzeń infrastruktury technicznej wskazują ich orientacyjny przebieg do uściślenia w projektach technicznych inwestycji.

§ 7. Ilekroć w dalszych przepisach niniejszej uchwały jest mowa o:

- 1) uchwale – należy przez to rozumieć niniejszy akt prawa miejscowego uchwalony przez Radę Miejską w Suwałkach, o ile z treści przepisu nie wynika inaczej;
- 2) planie – należy przez to rozumieć niniejszą uchwałę w sprawie zmiany miejscowego planu zagospodarowania przestrzennego miasta Suwałk, ograniczonego ulicami: T. Kościuszki, Chłodną, T. Noniewicza, a od północy granicami działek: 11507/1, 11507/2, 11515/2, 11516/2 wraz z rysunkiem planu, o ile z treści przepisu nie wynika inaczej;
- 3) tekście planu – należy przez to rozumieć treść niniejszej uchwały;
- 4) rysunku planu – należy przez to rozumieć graficzny zapis ustaleń i informacji wykonany na mapie w skali 1:1000, stanowiący załącznik nr 1 do niniejszej uchwały;
- 5) ustaleniach planu – należy przez to rozumieć przepisy gminne zawarte w treści niniejszej uchwały;
- 6) przepisach szczególnych i odrębnych - należy przez to rozumieć przepisy ustaw wraz z aktami wykonawczymi oraz ograniczenia w dysponowaniu terenem, wynikające z prawomocnych decyzji administracyjnych;
- 7) terenie – należy przez to rozumieć teren o określonym rodzaju przeznaczenia podstawowego i określonych zasadach zagospodarowania, wyznaczony na rysunku planu liniami rozgraniczającymi i oznaczony symbolem literowym i cyfrowym objaśnionym w legendzie rysunku i tekście planu;
- 8) linii rozgraniczającej – należy przez to rozumieć linię oddzielającą tereny o różnym przeznaczeniu lub różnych zasadach zagospodarowania;
- 9) linii podziału wewnętrznego – należy przez to rozumieć linię oddzielającą działki położone w granicach jednego terenu;
- 10) nieprzekraczalnej linii zabudowy – należy przez to rozumieć linię, której nie wolno przekroczyć przez najdalej wysunięte zewnętrzne lico ściany budynku w poziomie parteru, przy czym ustalone na rysunku planu nieprzekraczalne linie zabudowy nie dotyczą urządzeń reklamowych, urządzeń infrastruktury technicznej, stacji transformatorowych, obiektów małej architektury, urządzeń pomocniczych, wiat przystankowych, ramp, balkonów, wykuszy, loggii, gzymsów, okapów, podokienników, zadaszeń nad wejściami, ryzalitów, przedsionków, podjazdów, schodów terenowych oraz budynków istniejących adaptowanych planem, również w przypadku ich przebudowy bez powiększania ich gabarytów;
- 11) obowiązującej linii zabudowy – należy przez to rozumieć linię, na której należy usytuować zewnętrzne lico ściany budynku w poziomie parteru;
- 12) przeznaczeniu podstawowym – należy przez to rozumieć takie przeznaczenie, które obowiązuje lub przeważa na danym terenie, wyznaczonym liniami rozgraniczającymi i obejmuje co najmniej 50 % powierzchni budynku;
- 13) przeznaczeniu dopuszczalnym – należy przez to rozumieć rodzaje przeznaczenia inne niż podstawowe, które uzupełniają lub wzbogacają przeznaczenie podstawowe;
- 14) przeznaczeniu tymczasowym – należy przez to rozumieć przeznaczenie inne niż podstawowe, które może występować w wyznaczonym obszarze w ograniczonym czasie, określonym w decyzji administracyjnej, na podstawie niniejszego planu lub przepisów szczególnych;
- 15) usługach nieuciążliwych – należy przez to rozumieć działalność gospodarczą, lub usługową, których ewentualna uciążliwość bądź szkodliwość dla środowiska wywoływana przez

tą działalność nie może wykraczać poza granice obiektu lub działki, a tym samym powodować konieczności ustanowienia stref ochronnych lub stref ograniczonego użytkowania na terenach osób trzecich oraz nie wymienionych w Rozporządzeniu Rady Ministrów z dnia 9 listopada 2004 r. w sprawie określenia rodzajów przedsięwzięć mogących znacząco oddziaływać na środowisko oraz szczegółowych uwarunkowań związanych z kwalifikowaniem przedsięwzięć do sporządzenia raportu o oddziaływaniu na środowisko;

- 16) usługach ogólnomiejskich – należy przez to rozumieć usługi detaliczne kierowane do ogółu mieszkańców bez ograniczeń dotyczących reprezentowanej branży, w tym z zakresu: administracji i zarządzania, nauki, oświaty, zdrowia, handlu, gastronomii, kultury, kultu religijnego, sportu, rekreacji, turystyki, obsługi komunikacyjnej, infrastruktury;
- 17) działce – należy przez to rozumieć działkę budowlaną, której wielkość, cechy geometryczne, dostęp do drogi publicznej oraz wyposażenie w urządzenia infrastruktury technicznej umożliwiają prawidłowe i racjonalne korzystanie z budynków i urządzeń oraz umożliwiają jej zabudowę zgodnie z ustaleniami planu;
- 18) terenie biologicznie czynnym – należy przez to rozumieć teren z nawierzchnią ziemną urządzoną w sposób zapewniający naturalną vegetację, a także 50 % powierzchni tarasów i stropodachów z taką nawierzchnią, nie mniej jednak niż 10 m² oraz wodę powierzchniową na tym terenie; do powierzchni terenu biologicznie czynnego nie wlicza się powierzchni dojazdów i dojazdów;
- 19) liczbie kondygnacji – należy przez to rozumieć liczbę kondygnacji budynku za wyjątkiem piwnic, suteren, antresoli oraz poddaszy nieużytkowych; u w należytych stanie technicznym i użytkowym w celu uratowania zabytku;
- 20) urządzeniu pomocniczym – należy przez to rozumieć wyposażenie techniczne dróg, oznakowanie służące organizacji ruchu drogowego, urządzenie ochrony przeciwpożarowej i obrony cywilnej, urządzenie służące informacji o terenie, a także ogólnodostępny automat telefoniczny;
- 21) infrastrukturze technicznej i urządzeniach sieciowych – należy przez to rozumieć urządzenia służące zaopatrywaniu w energię elektryczną i ciepłą, łączność, wodę oraz odprowadzające ścieki i wody opadowe;
- 22) pierzejowej linii zabudowy – należy przez to rozumieć linię, na której stoi ściana frontowa budynku oraz określonych w ustaleniach planu rodzajów budowli naziemnych, nie będących liniami przesyłowymi i sieciami uzbrojenia terenu;
- 23) elewacjach uprzywilejowanych – należy przez to rozumieć elewacje od strony przestrzeni publicznych;
- 24) tradycyjnych formach architektonicznych – należy przez to rozumieć charakter zabudowy, różnorodność form, detalu i materiałów elewacyjnych występujących na obszarze opracowania objętym ochroną konserwatorską;
- 25) tradycyjnej zasadzie parcelacji – należy przez to rozumieć podział geodezyjny oparty o historyczne linie podziału geodezyjnego, wyznaczone przed 1939 rokiem;
- 26) konserwacji – należy przez to rozumieć działanie zmierzające do utrzymania zabytku w niezmięnionej postaci; działanie takie nie wyklucza w uzasadnionych przypadkach możliwości usunięcia niektórych elementów w celu odsłonięcia lub uczytelnienia elementów autentycznych; dopuszcza się również działania dotyczące wzmocnienia konstrukcji (fundamentów, ścian, stropów i dachu) oraz utrzymania budynku w należytych stanie technicznym i użytkowym w celu uratowania zabytku.
- 27) integracji architektonicznej – należy przez to rozumieć działanie mające na celu lokalne zharmonizowanie nowej zabudowy z zabytkiem i wyeksponowanie go, przy równoczesnym nie naruszaniu oryginalnej formy i substancji, z dopuszczeniem rekonstrukcji lub rekonstrukcji;
- 28) rekonstrukcji – należy przez to rozumieć działanie mające na celu przywrócenie zabytku, który w wyniku zniszczeń utracił pewne elementy lub całe części, a ich postać nie jest bliżej znana;

dokomponowywanie nowych elementów odbywać się powinno głównie na zasadzie analogii lub prawdopodobieństwa;

- 29) rekonstrukcji – należy przez to rozumieć odtworzenie zniszczonego zabytku o znanej i udokumentowanej postaci;
- 30) kontynuacji architektonicznej – należy przez to rozumieć zastosowanie tradycyjnych form architektonicznych w wersji uproszczonej stylizacji, odpowiedniej dla zastosowanych współczesnych technologii budowlanych;
- 31) rewaloryzacji – należy przez to rozumieć całokształt działań na rzecz konserwacji, rekonstrukcji, rekompozycji, integracji i kontynuacji architektonicznej;
- 32) urządzeniach służących utrzymaniu porządku - należy przez to rozumieć śmietniki, trzepaki, ogrodzenia i osłony wraz z zielenią izolacyjną.

§ 8. 1. Minimalną ilość miejsc postojowych należy przewidywać według poniższych wskaźników:

- 1) 1 miejsce postojowe na 1 lokal mieszkalny;
- 2) 1 miejsce postojowe na 40 m² powierzchni użytkowej obiektu usługowo-handlowego;
- 3) 1 miejsce postojowe na 30 m² powierzchni sprzedażowej;
- 4) 1 miejsce postojowe na 20 miejsc konsumpcyjnych dla gastronomii;
- 5) 1 miejsce postojowe na 1 pokój hotelowy.

2. Miejsca postojowe dla poszczególnych terenów wyznaczonych w planie, za wyjątkiem działek, których parametry lub istniejące zainwestowanie nie pozwalają na wykonanie miejsc postojowych zgodnie z przepisami wykonawczymi do ustawy prawo budowlane, należy przewidzieć w granicach poszczególnych terenów, w ilości wynikającej z potrzeb użytkowników zgodnie z ustaleniami § 8 ust. 1.

3. Dopuszcza się, za wyjątkiem miejsc postojowych dla zabudowy mieszkaniowej, przyjęcie do bilansu maksymalnie 50 % miejsc postojowych, zlokalizowanych w granicach terenów publicznych KD i KD/KP, na warunkach zarządcy drogi oraz na terenach sąsiednich.

4. Prawo korzystania z miejsc postojowych na terenach sąsiednich musi wynikać wprost z przepisów prawa, czynności prawnych, orzeczenia sądowego lub decyzji administracyjnej.

5. Dopuszcza się parkingi wbudowane w bryłę budynku.

6. Należy zapewnić dostępność komunikacyjną terenów publicznych i usług dla osób niepełnosprawnych.

§ 9. 1. Zasady podziału terenu na działki budowlane ustalono na rysunku planu oraz w tekście odnoszącym się do poszczególnych terenów wydzielonych w planie.

2. Zakazuje się wydzielania działek o szerokości mniejszej niż wynikającą z podziałów katastralnych, odpowiadających szerokościom budynków usytuowanych w pierzejach ulic T. Kościuszki, Chłodnej i T. Noniewicza o ile ustalenia planu nie stanowią inaczej.

§ 10. W granicach opracowania planu nie przewiduje się lokalizacji obiektów handlowych o powierzchni sprzedaży powyżej 2000 m².

§ 11. W granicach opracowania planu nie przewiduje się obszarów wymagających przeprowadzenia scaleń i podziałów nieruchomości.

Rozdział 2

USTALENIA DOTYCZĄCE ZASAD OCHRONY I KSZTAŁTOWANIA ŁADU PRZESTRZENNEGO ORAZ OCHRONY ŚRODOWISKA PRZYRODNICZEGO

§ 12. W celu ochrony i kształtowania ładu przestrzennego ustala się:

- 1) zakaz realizacji stacji paliw płynnych i gazowych, warsztatów obsługi technicznej pojazdów oraz innych warsztatów i zakładów produkcyjnych;

- 2) zakaz realizacji obiektów tymczasowych; za wyjątkiem elementów małej architektury oraz obiektów sezonowych, związanych z plenerową formą wystawienniczą i prowadzeniem działalności usługowej, o ile szczegółowe zapisy planu nie stanowią inaczej;
- 3) w przypadku lokalizowania zabudowy usługowej i gospodarczej na granicy nieruchomości, w sytuacji gdy nie występuje podobna zabudowa na działce sąsiedniej, wymagana jest zgoda właściciela tej nieruchomości i zachowanie odległości pomiędzy budynkami zgodnie z obowiązującymi przepisami szczególnymi;
- 4) nakaz inwentaryzacji istniejącego drzewostanu z oszacowaniem jego wartości przyrodniczej i krajobrazowej oraz w maksymalnym stopniu jego zachowania;
- 5) tereny niezabudowane i nieutwardzone należy przeznaczyć pod zieleń.

§ 13. 1. W celu ochrony środowiska, przyrody i krajobrazu kulturowego ustala się następujące zasady:

- 1) zakaz realizacji przedsięwzięć mogących znacząco oddziaływać na środowisko określonych w przepisach szczególnych, za wyjątkiem infrastruktury technicznej;
- 2) zakaz tworzenia stałych składowisk wszelkich rodzajów odpadów;
- 3) nakaz wykonywania placów manewrowych i parkingów jako powierzchni szczelnych z odprowadzeniem wód opadowych do kanalizacji deszczowej, po ich wstępnym oczyszczeniu;
- 4) zakaz odprowadzania nieoczyszczonych ścieków do gruntu;
- 5) nakaz odprowadzania ścieków socjalno - bytowych systemem zbiorczym do kanalizacji miejskiej;
- 6) nakaz podłączenia do miejskiej sieci wodociągowej;
- 7) zakaz wydobywania kopaliny;
- 8) zakaz montowania na ścianach frontowych budynków w pierzejach ulic skrzynek elektroenergetycznych;
- 9) zakaz montowania na ścianach frontowych budynków w pierzejach ulic anten satelitarnych i klimatyzatorów;
- 10) zakaz stosowania na elewacjach elementów winylowych i blaszanych (za wyjątkiem parapetów i rynien spustowych) oraz prefabrykowanego detalu typu tralki, czy figury;
- 11) w przypadku montowania krat zabezpieczających witryny lub drzwi wejściowe, ustala się obowiązek ich założenia od strony wewnętrznej otworów; wskazane stosowanie rolet i krat składanych lub zwijanych, montowanych w grubości ściany.

§ 14. 1. W celu ochrony elewacji istniejących i projektowanych obiektów oraz zachowania ładunku przestrzennego ustala się wymienione poniżej zasady realizacji reklam, szyldów i tablic informacyjnych:

- 1) zakazuje się:
 - a) wieszania reklam, w tym wielkogabarytowych, powyżej poziomu parteru na budynkach zabytkowych;
 - b) podwieszania reklam do balkonów i wykuszy na budynkach zabytkowych;
 - c) wieszania reklam nie związanych z funkcją lokali na budynkach zabytkowych;
 - d) montowania reklam trójwymiarowych;
 - e) wieszania i malowania reklam na płotach;
- 2) nakazuje się wykonanie projektów reklam i szyldów jako projektów budowlanych; winny one być zaprojektowane dla każdego zabytkowego i współczesnego budynku; projekt taki

powinien obejmować całą elewację, na której będą zamontowane reklamy lub szyldy oraz przewidywać miejsca ich umieszczania, gabaryty, ilość i barwy;

- 3) reklamy instalowane na elewacjach budynków nie mogą zajmować łącznie więcej niż 15 % powierzchni elewacji budynków zabytkowych i 25 % powierzchni elewacji budynków współczesnych.

Rozdział 3

USTALENIA DOTYCZĄCE ZACHOWANIA DZIEDZICTWA KULTUROWEGO ORAZ OCHRONY KRAJOBRAZU KULTUROWEGO

§ 15. 1. Teren objęty granicami opracowania planu położony jest w granicach strefy ochrony konserwatorskiej układu urbanistycznego miasta Suwałki wpisanego do rejestru zabytków pod nr A-31 decyzją nr KL.WKZ-534/31/d/79 z dnia 15.05.1979 r.

2. Teren, o którym mowa w ustępie 1, objęty jest programami rewitalizacji oraz ochrony i waloryzacji obiektów zabytkowych śródmieścia miasta Suwałki:

- 1) „Programem rewitalizacji zabytkowych kamienic w śródmieściu Suwałk, stanowiących własność komunalną” – zatwierdzonym Uchwałą Nr XX/234/04 Rady Miejskiej w Suwałkach z dnia 31 marca 2004 r.;
- 2) „Programem rewitalizacji zabytkowego śródmieścia miasta Suwałk” – zatwierdzonym Uchwałą Nr XXXVII/410/05 Rady Miejskiej w Suwałkach z dnia 22 czerwca 2005 r.

3. W granicach planu znajdują się następujące obiekty wpisane do rejestru zabytków podlegające ochronie konserwatorskiej:

- 1) ul. Noniewicza – dom nr 73, murowany, nr rej. 242,
- 2) ul. Chłodna – dom nr 9, murowany, nr rej. 213,
- 3) ul. Chłodna – dom nr 11, murowany, nr rej. 242,
- 4) ul. Kościuszki – dom nr 76, murowany, nr rej. 123,
- 5) ul. Kościuszki – dom nr 78, murowany, nr rej. 122,
- 6) ul. Kościuszki – dom nr 82, murowany, nr rej. 120,
- 7) ul. Kościuszki – dom nr 84, murowany, nr rej. 119,
- 8) ul. Kościuszki – dom nr 86, murowany, nr rej. 118,
- 9) ul. Kościuszki – dom nr 90, murowany, nr rej. 116,
- 10) ul. Kościuszki – dom nr 92, murowany, nr rej. 115,
- 11) ul. Kościuszki – dom nr 94, murowany, nr rej. 114.

4. W granicach planu znajdują się następujące obiekty wpisane do ewidencji zabytków:

- 1) ul. Chłodna - dom nr 5, murowany,
- 2) ul. Noniewicza – dom nr 81, murowany,
- 3) ul. Kościuszki – dom nr 88, murowany.

§ 16. 1. Obiekty ujęte w gminnej ewidencji zabytków po uchwaleniu planu, podlegają ochronie konserwatorskiej na podstawie art. 7 pkt 4 ustawy z dnia 23 lipca 2003 r. o ochronie zabytków i opiece nad zabytkami (Dz. U. Nr 162, poz. 1568 z późniejszymi zmianami).

2. Przed przystąpieniem do realizacji inwestycji na terenie objętym niniejszym planem, należy uzyskać zalecenia konserwatorskie w trybie art. 27 ustawy z dnia 23 lipca 2003 r. o ochronie zabytków i opiece nad zabytkami.

3. Prace prowadzone na terenie strefy ochrony konserwatorskiej oraz przy obiektach wpisanych do rejestru zabytków wymagają zgody wojewódzkiego konserwatora zabytków na podstawie art. 36 ustawy z dnia 23 lipca 2003 r. o ochronie zabytków i opiece nad zabytkami.

4. Na wymienionym obszarze, zarówno na terenie zabudowanym, jak i niezabudowanym, pod powierzchnią gruntu, mogą znajdować się reliktory budowli i innych procesów związanych z działalnością człowieka, wartościowe pod względem historycznym, kulturowym i naukowym i wymagające ochrony konserwatorskiej, w związku z powyższym inwestor ma obowiązek powiadomić wojewódzkiego konserwatora zabytków, o zamiarze rozpoczęcia robót ziemnych.

§ 17. W celu ochrony układu urbanistycznego należy:

- 1) utrzymać rozplanowanie poprzez zachowanie prostokątnego układu kwartałów zabudowy i tradycyjną zasadę parcelacji kwartałów, szczególnie wzdłuż istniejących ulic;
- 2) zachować istniejące linie zabudowy tworzące zwarte pierzeje ulic T. Kościuszki, Chłodnej i T. Noniewicza oraz narożniki pierzei;
- 3) należy dążyć do zamykania poszczególnych posesji, dopuszczając możliwość ich grodzenia;
- 4) zagospodarować zaplecza działek przy ulicy T. Kościuszki zabudową mieszkalno – usługową o wysokości maksimum trzech kondygnacji (łącznie z użytkowym poddaszem) i formie architektonicznej nawiązującej skalą i charakterem do historycznej zabudowy zabytkowej, w szczególności poprzez: wysokość zabudowy, kształt dachów, podziały elewacyjne, kolorystykę;
- 5) planowane przestrzenie publiczne i wnętrza urbanistyczne takie jak nowe przestrzenie uliczne, ciągi piesze, podwórza, przejazdy bramowe i place należy tworzyć w oparciu o historyczne wzory i w sposób nawiązujący skalą i formą do charakteru historycznego układu urbanistycznego miasta Suwałk;
- 6) przekształcać zaplecza gospodarcze wprowadzając nową zabudowę i komunikację wewnętrzną, z zachowaniem wyżej wymienionych zasad oraz ustaleniami szczegółowymi niniejszej uchwały.

§ 18. W celu ochrony budynków zabytkowych należy:

- 1) utrzymać odpowiedni stan techniczny i zachować historyczny charakter, wysokość i detale architektoniczne poprzez rewaloryzację i konserwację;
- 2) budynki podlegające ochronie na podstawie przepisów szczególnych powinny być konserwowane i remontowane dopiero po przeprowadzeniu badań architektoniczno-konserwatorskich, które pozwolą wyodrębnić elementy zabytkowe od elementów wtórnych;
- 3) przy przebudowach i remontach w miarę możliwości przywracać dawny wygląd budynków;
- 4) dopuszcza się zmiany funkcji budynków, w szczególności w parterach, na warunkach konserwatorskich;
- 5) w przypadku zmiany funkcji budynku honorować jego historyczny charakter oraz tradycyjne formy architektoniczne;
- 6) w przypadku przekształceń parterów budynków mieszkalnych na potrzeby usług nie wolno dopuścić do sytuacji, w której udostępnienie parterów wiązałoby się z koniecznością ingerencji w tereny komunikacji publicznej (konieczność budowy schodów lub pochylni na chodnikach, pogarszająca warunki komunikacji); dopuszcza się przekształcenia otworów okiennych i drzwiowych w celu zapewnienia właściwej ekspozycji i stworzenia nowoczesnych witryn w parterach pełniących funkcję handlowe, lub usługowe, przy spełnieniu warunku zachowania pierwotnego rytmu i podziału na elewacjach, na warunkach konserwatorskich;
- 7) chronić więźby dachowe przed przekształceniem, poprzez zaniechanie podnoszenia połaci dachowych lub nadbudowę o obszerne facjatki; dopuszcza się stosowanie okien połaciowych;

- 8) utrzymać kolorystykę budynków w jasnych barwach z zaleceniem stosowania żółcieni, jasnych zieleni, szarości, ugrów i różów, zgodnie z zasadą narzuconą w XIX w., przy założeniu jasnej kolorystyki piętra i ciemniejszej parteru obiektu;
- 9) stosować pokrycia dachowe z blachy płaskiej miedzianej lub innych materiałów pokryciowych w kolorze utlenionej miedzi, odcieni zieleni, grafitu i szarości; zakazuje się stosowania niepowlekanej blachy ocynkowanej;
- 10) przy budowlanych pracach konserwatorskich stosować materiały odpowiadające stosowanym pierwotnie;
- 11) wszelkie prace projektowe dotyczące budynków zabytkowych poprzedzić wykonaniem inwentaryzacji architektonicznej, o zakresie ustalonym z wojewódzkim konserwatorem zabytków.

§ 19. Rozbudowywane, przebudowywane i nowoprojektowane obiekty nie wpisane do rejestru zabytków oraz wojewódzkiej lub gminnej ewidencji zabytków, położone w granicach strefy ochrony konserwatorskiej, za wyjątkiem istniejących obiektów oświatowych w granicach terenu 9U, powinny spełniać następujące wymagania:

- 1) lokalizacja budynków ze ścisłym zachowaniem podziałów katastralnych, w zwartej zabudowie w granicach działek;
- 2) budynki dobudowane do obiektów zabytkowych powinny w sposób czytelny wyróżniać się od zabytków poprzez współczesne nawiązywanie do tradycyjnych form architektonicznych występujących na tym terenie;
- 3) maksymalna wysokość zabudowy do trzech kondygnacji łącznie z poddaszem użytkowym, lecz nie wyżej niż 14,0 m do kalenicy i 9,0 m do gzymsu;
- 4) wysokość części budynku bezpośrednio sąsiadującego z budynkami zabytkowymi nie może przekraczać, w przypadku ścian, wysokości do gzymsu wieńczącego elewację, w przypadku dachu, wysokości kalenicy budynku zabytkowego;
- 5) szerokość elewacji głównej, w przypadku tzw. zabudowy plombowej, winna odpowiadać szerokości działki, wynikającej z istniejącego podziału katastralnego;
- 6) gabaryty obiektu nowo wznoszonego nie mogą przekraczać, w przypadku jednej wyodrębnionej architektonicznie bryły, gabarytów sąsiadujących bezpośrednio lub przylegających budynków zabytkowych; oznacza to konieczność rozczłonkowania bryły dla zmniejszenia kontrastu gabarytowego;
- 7) kompozycja elewacji: prosta bryła o rytmicznie usytuowanych otworach okiennych z zaakcentowanymi modułami poszczególnych części elewacji;
- 8) obowiązuje kolorystyka elewacji jak dla budynków zabytkowych; wskazane stosowanie tynków szlachetnych kamieniarskich szlifowanych, lub boniowanych, cegły klinkierowej jasnej, pilastrów, gzymsów;
- 9) obowiązuje dach dwuspadowy o kącie nachylenia połaci dachowych 60÷85 % o głównej kalenicy równoległej do linii zabudowy, dopuszcza się stosowanie dachu wielopołaciowego w budynkach na działkach skrajnych w zwartej zabudowie;
- 10) w granicy działek, za wyjątkiem z granic z terenami publicznymi, dopuszcza się dachy jednospadowe o nachyleniu 60÷85 % i dachy płaskie;
- 11) oficyny na granicy działek powinny być tej samej wysokości, dopuszcza się maksymalną różnicę do 2,0 m;
- 12) obowiązuje zakaz stosowania lukarn o łącznej szerokości przekraczającej 30 % szerokości elewacji frontowej i spadku zaczynającym się od kalenicy dachu; nakazuje się rozmieszczenie lukarn w połaci dachowej w rytmie nawiązującym do rytmu otworów w elewacjach;
- 13) dopuszcza się realizację facjaty o szerokości do 60 % szerokości elewacji frontowej;

- 14) dopuszcza się stosowanie okien połaciowych, w przypadku ich realizacji od strony pierzei ulicznych, obowiązuje ich rozmieszczenie w rytmie nawiązującym do rytmu otworów na elewacjach;
- 15) zakazuje się stosowania okapów, rynna powinna być oparta na gzymsie;
- 16) stosować pokrycia dachowe z blachy płaskiej miedzianej lub innych materiałów pokryciowych w kolorze utlenionej miedzi, odcieni zieleni, grafitu i szarości; zakazuje się stosowania niepowlekanej blachy ocynkowanej;
- 17) zakazuje się lokalizacji wolno stojących budynków gospodarczych i garaży;
- 18) dopuszcza się realizację garaży wbudowanych w budynki o funkcji podstawowej, w tym garaży usytuowanych w kondygnacjach podziemnych; zakaz wjazdu od strony dróg publicznych do garaży indywidualnych;
- 19) dopuszcza się uzupełnienie zabudowy w granicach nieprzekraczalnych linii zabudowy wyznaczonych na rysunku planu, w tym na granicy z działkami sąsiednimi.

Rozdział 4 **USTALENIA DOTYCZĄCE OBSŁUGI PRZEZ INFRASTRUKTURĘ TECHNICZNĄ**

§ 20. Ustala się następujące zasady zasilania w energię elektryczną:

- 1) zasilanie w energię elektryczną planowanych terenów budowlanych realizować w oparciu o istniejące stacje transformatorowe zlokalizowane na terenach sąsiednich i istniejące linie niskiego napięcia;
- 2) wszystkie obiekty muszą być podłączone do sieci elektroenergetycznej i posiadać przyłącze elektroenergetyczne umożliwiające pobór energii elektrycznej w stopniu wystarczającym dla obsługi funkcji i sposobu zagospodarowania;
- 3) poszczególne obiekty zasilić zgodnie z warunkami technicznymi wydanymi przez administratora sieci;
- 4) trasy adaptowanych w planie istniejących urządzeń elektrycznych mogą ulec zmianie w wyniku ich modernizacji;
- 5) urządzenia elektryczne kolidujące z projektowaną zabudową dostosować do projektowanego zagospodarowania przestrzennego i przebudować zgodnie z warunkami administratora sieci;
- 6) w granicach terenów publicznych, wyznaczonych w planie, należy stosować stylizowane słupy i oprawy oświetleniowe, nawiązujące charakterem do zastosowanych w ulicy T. Kościuszki;
- 7) projektowane oświetlenie zewnętrzne terenu realizować jako wydzieloną sieć kablową zintegrowaną z istniejącym miejskim systemem oświetleniowym przede wszystkim w zakresie zaciemniania i wygaszania w okresie powyższej obronności Państwa.

§ 21. Ustala się następujące zasady obsługi telekomunikacyjnej:

- 1) obsługę telekomunikacyjną należy rozwiązać w oparciu o istniejące i projektowane sieci telefoniczne;
- 2) sieci telefoniczne realizować jako linie kanalizacji telefonicznej i kable doziemne;
- 3) przyłącza do poszczególnych budynków wykonać zgodnie z warunkami technicznymi wydanymi przez administratora sieci;
- 4) urządzenia telekomunikacyjne kolidujące z projektowaną zabudową dostosować do projektowanego zagospodarowania przestrzennego i przebudować zgodnie z warunkami administratora sieci.

§ 22. Ustala się następujące zasady zaopatrzenia w wodę:

- 1) pobór wody dla potrzeb socjalno-bytowych i przeciwpożarowych należy realizować z istniejących miejskich sieci wodociągowych;

- 2) zaopatrzenie w wodę dla potrzeb obiektów (przyłącza) należy realizować zgodnie z warunkami technicznymi wydanymi przez administratora sieci.

§ 23. Ustala się następujące zasady w zakresie realizacji kanalizacji sanitarnej:

- 1) odprowadzenie ścieków sanitarnych z projektowanej i istniejącej zabudowy planuje się wyłącznie do kanalizacji miejskiej;
- 2) kanały sanitarne jak również przyłącza muszą być wykonane w technologii zapewniającej szczelność;
- 3) kanały sanitarne należy układać w liniach rozgraniczających ciągów komunikacyjnych;
- 4) przyłącza poszczególnych obiektów należy realizować zgodnie z warunkami technicznymi, wydanymi przez administratora sieci;
- 5) projektowaną sieć lokalną realizować zgodnie z ideogramem branżowym.

§ 24. Ustala się następujące zasady w zakresie realizacji kanalizacji deszczowej:

- 1) z dróg o przekrojach ulicznych i placów utwardzonych wody opadowe należy odprowadzać do istniejącej kanalizacji deszczowej; przed wprowadzeniem ścieków do odbiornika, rzeki Czarnej Hańczy należy je oczyścić;
- 2) zakazuje się odprowadzania wód deszczowych z dachów budynków na chodniki i drogi publiczne;
- 3) kanały deszczowe należy usytuować w liniach rozgraniczających ciągi komunikacyjne;
- 4) kanały i przyłącza muszą być realizowane w technologii zapewniającej szczelność, a tym samym uniemożliwienie oddziaływania na wody gruntowe;
- 5) jakość odprowadzanych ścieków do odbiornika musi odpowiadać wymogom przepisów szczególnych;
- 6) przyłącza poszczególnych obiektów należy realizować zgodnie z warunkami technicznymi, wydanymi przez administratora sieci.

§ 25. Ustala się następujące zasady w zakresie zaopatrzenia w ciepło:

- 1) jako rozwiązanie podstawowe przyjmuje się zaopatrzenie w ciepło wszystkich budynków z miejskiej sieci ciepłowniczej;
- 2) zaopatrzenie w ciepło nowych budynków na terenach U, U/MN i U/MW, należy realizować z miejskiej sieci ciepłowniczej;
- 3) dopuszcza się utrzymanie istniejącego sposobu ogrzewania istniejących obiektów i przygotowania ciepłej wody użytkowej w oparciu o indywidualne źródła ciepła i lokalne systemy grzewcze;
- 4) zakazuje się instalowania naziemnych zbiorników z gazem;
- 5) po doprowadzeniu do miasta gazu ziemnego dopuszcza się realizację kotłowni gazowych;
- 6) zaopatrzenie w ciepło terenów budowlanych wskazanych do zasilania przewiduje się z miejskiej sieci ciepłej z kierunków wskazanych na ideogramie uzbrojenia;
- 7) zakazuje się zabudowy sieci ciepłowniczych oraz terenów w odległości do 2,0 m od krawędzi sieci preizolowanej lub kanału ciepłowniczego;
- 8) przyłącza poszczególnych obiektów należy realizować zgodnie z warunkami technicznymi, wydanymi przez administratora sieci.

§ 26. Ustala się następujące zasady w zakresie realizacji zaopatrzenia w gaz:

- 1) zaopatrzenie w gaz poszczególnych budynków przewiduje się docelowo z miejskiego systemu sieci gazowej, po doprowadzeniu gazu ziemnego do miasta Suwałki;

- 2) w ciągach projektowanych ulic, w chodnikach lub pasie zieleni należy pozostawić rezerwę terenu pod lokalizację przyszłych gazociągów z uwzględnieniem wymogów zawartych w przepisach szczególnych; hniczej.
- 3) przyłącza poszczególnych obiektów należy realizować zgodnie z warunkami technicznymi, wydanymi przez administratora sieci;
- 4) projektowaną sieć lokalną przedstawiono na ideogramie branżowym;
- 5) dopuszcza się ustalenie przebiegu trasy sieci gazowej wg innych tras niż wskazane w ideogramie, w zależności od indywidualnych warunków technicznych inwestorów;
- 6) przy scalaniu lub podziale nieruchomości gruntowych lub działek objętych planem przewidzieć dostępność do infrastruktury technicznej.

§ 27. Ustala się następujące zasady dotyczące gospodarki odpadami:

- 1) wymóg składowania, zagospodarowania lub utylizacji odpadów, stosownie do ich charakteru w kompostowni miejskiej na warunkach określonych przez gminę i w przepisach szczególnych;
- 2) na działkach budowlanych należy przewidzieć miejsca na pojemniki służące do czasowego gromadzenia odpadów stałych z uwzględnieniem możliwości ich segregacji;
- 3) dopuszcza się realizację zbiorczych pojemników umożliwiających selektywną zbiórkę odpadów obsługujących zespół działek budowlanych.

§ 28. Ustala się ogólne zasady dotyczące systemu zaopatrzenia w media:

- 1) realizację sieci infrastruktury technicznej są inwestycjami celu publicznego;
- 2) system zaopatrzenia w media wymaga wykorzystania, rozbudowy i ewentualnej przebudowy istniejących sieci;
- 3) budowa, przebudowa oraz podłączenie do sieci infrastruktury technicznej są możliwe na podstawie niniejszego planu i w oparciu o warunki techniczne wydane przez administratorów sieci;
- 4) przebieg i usytuowanie sieci i urządzeń infrastruktury technicznej należy ustalić w projekcie budowlanym, zgodnie z przepisami szczególnymi;
- 5) proponowane trasy uzbrojenia przedstawione na ideogramie uzbrojenia należy traktować jako orientacyjne i mogą one ulec zmianie na etapie projektów budowlanych;
- 6) dopuszcza się przebudowę i modernizację istniejących urządzeń infrastruktury technicznej wynikającą z zaspokojenia zapotrzebowania na media, utrzymania ich w należyтым stanie techniczno-użytkowym oraz zastosowania nowych technologii i form usprawniających przesył;
- 7) dopuszcza się budowę i eksploatację innych sieci i urządzeń technicznych nie wymienionych w tekście uchwały pod warunkiem spełnienia wymagań zawartych w przepisach szczególnych niniejszego planu;
- 8) sieci, jako inwestycje celu publicznego chronić przed zabudową.

Rozdział 5

USTALENIA DOTYCZĄCE TERENÓW WYRÓŻNIONYCH W PLANIE

§ 29. 1. Ustala się linie rozgraniczające, wyznaczające pas drogi publicznej klasy „L” – lokalna w ciągu drogi gminnej nr 101259 B, o szerokości w obrębie granic opracowania 21,00÷22,00 m, o powierzchni ok. 0,27 ha, oznaczonej na rysunku planu symbolem 1KD.

2. W granicach pasa drogowego ulicy 1KD należy utrzymać:

- 1) jezdnię o szerokości 11,00 m;
- 2) obustronne chodniki;

- 3) zieleń urządzoną;
- 4) obiekty i urządzenia małej architektury oraz urządzenia służące utrzymaniu porządku;
- 5) uzbrojenie techniczne.

3. Dla ulicy 1KD klasy „L” ustala się następujące parametry:

- 1) droga klasy „L” powinna mieć powiązania z drogami wszystkich klas z ograniczeniami wynikającymi z zapewnienia wymaganego poziomu bezpieczeństwa ruchu drogowego;
- 2) linie zabudowy dla obiektów budowlanych zgodnie z rysunkiem planu;
- 3) skrzyżowanie z ulicą oznaczoną na rysunku planu 2KD/KP projektuje się jako zwykłe.

§ 30. 1. Ustala się linie rozgraniczające, wyznaczające teren drogi publicznej i parkingów publicznych o szerokości w liniach rozgraniczających od 14,00÷45,00 m, o powierzchni ok.0,79 ha, oznaczonej na rysunku planu symbolem 2KD/KP.

2. W granicach terenu 2KD/KP należy zrealizować docelowo:

- 1) jezdnie manewrowe o szerokości nie mniejszej niż 5,00 m;
- 2) chodniki szerokości minimum 2,5 m;
- 3) miejsca postojowe dla samochodów osobowych, usytuowane prostopadle do jezdni manewrowych;
- 4) miejsca parkowania rowerów, w ilości wynikającej z potrzeb użytkowników i nie mniejszej niż 25 stanowisk przy granicy z terenem 6U;
- 5) obiekty i urządzenia małej architektury oraz urządzenia służące utrzymaniu porządku;
- 6) uzbrojenie techniczne wynikające z potrzeb zagospodarowania przyległych terenów;
- 7) zieleń urządzoną i izolacyjną.

3. Dla terenu 2KD/KP ustala się:

- 1) obsługę komunikacyjną z ulicy T. Noniewicza, oznaczonej na rysunku planu symbolem 1KD oraz od strony północnej poprzez drogę publiczną projektowaną poza granicami planu;
- 2) od północnej strony terenu 2KD/KP, na granicy z terenem 6U, należy zapewnić przestrzeń publiczną o szerokości minimum 8,0 m, w celu wykonania dojścia do obiektu;
- 3) w granicach terenu 2KD/KP dopuszcza się możliwość organizacji imprez masowych i lokalizacji obiektów tymczasowych z nimi związanych;
- 4) nawierzchnię parkingów i dojazdów w granicach terenu 2KD/KP nad miejską siecią ciepłą wykonać jako rozbieralną (np. z polbruku);
- 5) odprowadzenie wód opadowych z powierzchni utwardzonych do sieci kanalizacji deszczowej poprzez separatory substancji ropopochodnych;
- 6) zakaz odprowadzania wód opadowych do gruntu.

§ 31. 1. Ustala się linie rozgraniczające, wyznaczające tereny dróg wewnętrznych o szerokości w liniach rozgraniczających od 10,00÷17,00 m, oznaczone na rysunku planu symbolami: 3KDW (0,02 ha), 4KDW (0,06 ha).

2. W granicach terenów, o których mowa w ustępie 1, należy zrealizować docelowo nawierzchnie utwardzone doprowadzające ruch kołowy i pieszy do istniejącej i projektowanej zabudowy.

3. W granicach terenów, o których mowa w ustępie 1, dopuszcza się realizację:

- 1) wydzielonych jezdni o szerokości minimum 5,0 m;
- 2) miejsc postojowych;

- 3) zieleni urządzonej i izolacyjnej;
- 4) obiektów i urządzeń małej architektury oraz urządzeń służących utrzymaniu porządku;
- 5) uzbrojenia technicznego wynikającego z potrzeb zagospodarowania przyległych terenów.

4. Dla terenów, o których mowa w ustępie 1, ustala się obsługę komunikacyjną z terenu oznaczonego na rysunku planu symbolem 2KD/KP;

§ 32. 1. Ustala się linie rozgraniczające, wyznaczające teren przestrzeni publicznej o funkcji komunikacji pieszo-jezdnej szerokości w liniach rozgraniczających od 4,00÷41,00 m, o łącznej powierzchni ok. 0,13 ha, oznaczony na rysunku planu symbolem 5KPJ.

2. W zakresie przeznaczenia tymczasowego dopuszcza się funkcje z zakresu: gastronomii, handlu, wystawiennictwa i organizacji kameralnych imprez kulturalnych.

3. W granicach terenu 5KPJ należy zrealizować docelowo:

- 1) plac o wymiarach 30,00 x 25,00 m;
- 2) ciąg pieszo-jezdny o szerokości minimum 5,00 m;
- 3) ciąg pieszy o szerokości 4,0 m,
- 4) zieleni urządzonej;
- 5) obiekty i urządzenia małej architektury (w tym również: pergole, fontanny, rzeźby) oraz urządzenia służące utrzymaniu porządku;
- 6) uzbrojenie techniczne, za wyjątkiem elementów naziemnych zawężających ciągi komunikacyjne.

4. Dopuszcza się realizację obiektów związanych z organizacją imprez kulturalnych takich jak np. scena.

5. Dopuszcza się wykorzystywanie terenu 5KPJ na potrzeby parkingu dla samochodów osobowych.

6. Zakazuje się wykonywania nawierzchni bitumicznych.

§ 33. 1. Parametry techniczne ulic takie jak szerokości: jezdni, chodników, pasów rozdziłu są podane jako przykładowe i mogą być na etapie projektów budowlanych korygowane w granicach pasa drogowego w zależności od potrzeb i zgodnie z obowiązującymi normami.

2. Dopuszcza się w granicach wyznaczonych pasów drogowych realizację obiektów i urządzeń nie wymienionych w niniejszej uchwale, służących obsłudze ruchu oraz stacji transformatorowych.

§ 34. 1. Ustala się linie rozgraniczające wyznaczające teren usług publicznych, o powierzchni ok. 0,97 ha, oznaczony na rysunku planu symbolem 6UP.

2. W zakresie przeznaczenia podstawowego przewiduje się lokalizację usług publicznych z zakresu administracji, kultury i oświaty.

3. W zakresie przeznaczenia dopuszczalnego ustala się funkcje usługowe ogólnomiejskie, nie kolidujące z funkcją podstawową.

4. Adaptuje się istniejącą zabudowę, z możliwością przebudowy, rozbudowy i nadbudowy, za wyjątkiem nadbudowy budynku siedmiokondygnacyjnego, z uwzględnieniem zapisów niniejszej uchwały i przepisów szczególnych.

5. Ustala się następujące warunki zabudowy i zagospodarowania terenu:

- 1) linie zabudowy zgodnie z rysunkiem planu,
- 2) maksymalna wysokość zabudowy, z tolerancją do jednego metra, liczona od poziomu terenu przy głównym wejściu do budynku do górnej krawędzi elewacji – do 14,00 m;

- 3) zakaz nadbudowy budynku siedmio-kondygnacyjnego;
- 4) wskaźnik powierzchni terenu biologicznie czynnego ustala się na minimum 10 %;
- 5) nie ustala się wskaźnika zabudowy terenu;
- 6) w zakresie gabarytów, kompozycji i kolorystyki elewacji oraz geometrii i pokrycia dachu, w odniesieniu do nowej zabudowy w pierzei ulicy T. Noniewicza, obowiązują ustalenia rozdziału 3 niniejszej uchwały;
- 7) dopuszcza się zastosowanie współczesnych form architektonicznych w przypadku rozbudowy, przebudowy lub nadbudowy adaptowanych obiektów szkolnych;
- 8) dojazd z ul. T. Noniewicza za pośrednictwem terenu 2KD/KP i ulicy projektowanej, poza granicami planu, wzdłuż północnej granicy terenu 6UP, dopuszcza się tymczasowe wykorzystanie istniejącego dojazdu z ul. T. Noniewicza, oznaczonej na rysunku planu symbolem 1KD, na warunkach zarządcy drogi;
- 9) w granicach terenu 6U należy przewidzieć miejsca postojowe w ilości minimum 40 stanowisk; dodatkowo dopuszcza się wykorzystanie miejsc postojowych zlokalizowanych w granicach terenu 2KD/KP;
- 10) dopuszcza się podział terenu 6UP, podyktowany względami funkcjonalnymi, pod warunkiem zachowania właściwych dojazdów i dojazdów, ustalonych niniejszą uchwałą warunków zabudowy i zagospodarowania terenu oraz przepisów szczególnych.

§ 35. 1. Ustala się linie rozgraniczające wyznaczające teren zabudowy usługowej i zabudowy mieszkaniowej wielorodzinnej, o powierzchni ok. 0,67 ha, oznaczony na rysunku planu symbolem 7 U/MW.

2. W zakresie przeznaczenia podstawowego przewiduje się lokalizację usług z zakresu handlu i administracji oraz funkcję mieszkaniową wielorodzinną.

3. W zakresie przeznaczenia dopuszczalnego możliwa jest lokalizacja usług oraz funkcji mieszkaniowej jednorodzinnej.

4. Zakazuje się przeznaczania na cele mieszkalne parterów budynków.

5. Ustala się następujące warunki zabudowy i zagospodarowania terenu:

- 1) linie zabudowy zgodnie z rysunkiem planu;
- 2) dojazdy do budynków z terenów: 1KD, 2KD/KP, 3KDW i 4KDW;
- 3) wskaźnik powierzchni terenu biologicznie czynnego w granicach terenu 7U/MW ustala się na minimum 5 %;
- 4) nie ustala się wskaźnika zabudowy terenu;
- 5) zakazuje się wydzielania działek o szerokości mniejszej niż wynikająca z podziałów katastralnych, odpowiadających szerokościom budynków usytuowanych w pierzei ulic Chłodnej i T. Noniewicza;
- 6) należy zachować istniejącą wysokość i charakter zabudowy, uznając wartość architektoniczną budynków o nr 73 i 81 w pierzei ulicy T. Noniewicza oraz budynków o nr 5, 9 i 11 w pierzei ulicy Chłodnej;
- 7) budynki o numerach 3 i 7 w pierzei ulicy Chłodnej uznaje się za obiekty wymagające przekształceń architektonicznych;
- 8) za główne kierunki działań w granicach terenu 7 U/MW należy przyjąć konserwację oraz integrację z zabudową zabytkową;
- 9) dopuszcza się uzupełnienie pierzei ulicy T. Noniewicza i podniesienie wysokości zabudowy w nawiązaniu do budynku o numerze 71 w pierzei ulicy T. Noniewicza, z możliwością wykonania przejazdu bramowego;

10) wysokość zabudowy do trzech kondygnacji łącznie z poddaszem użytkowym, lecz nie wyżej niż 14,0 m do kalenicy i 9,0 m do gzymsu;

11) obowiązują ustalenia rozdziału 3 niniejszej uchwały.

§ 36. 1. Ustala się linie rozgraniczające wyznaczające teren zabudowy usługowej i zabudowy mieszkaniowej jednorodzinnej, o powierzchni ok. 0,15 ha, oznaczony na rysunku planu symbolem 8 U/MN.

2. W zakresie przeznaczenia podstawowego przewiduje się lokalizację usług z zakresu handlu i administracji oraz funkcję mieszkaniową jednorodziną.

3. Ustala się następujące warunki zabudowy i zagospodarowania terenu:

- 1) linie zabudowy zgodnie z rysunkiem planu;
- 2) dojazdy do budynków z terenów: 2KD/KP i 4KDW;
- 3) wskaźnik powierzchni terenu biologicznie czynnego ustala się na minimum 25 %;
- 4) nie ustala się wskaźnika zabudowy terenu;
- 5) dopuszcza się podział terenu 8U/MN na działki budowlane, zgodnie z liniami podziału na rysunku planu, prostopadle do ulicy 2KD, pod warunkiem, iż dojazd do poszczególnych działek zostanie zapewniony z terenu oznaczonego na rysunku planu symbolem 4KDW; zakazuje się wjazdów od strony terenu 2KD; minimalna szerokość frontu działki, liczona wzdłuż granicy terenu 2KD, nie może być mniejsza niż 20,00 m;
- 6) za główne kierunki działań w granicach terenu 8 U/MN należy przyjąć integrację z zabudową zabytkową;
- 7) wysokość zabudowy do trzech kondygnacji łącznie z poddaszem użytkowym, lecz nie wyżej niż 12,0 m do kalenicy i 8,0 m do gzymsu;
- 8) bryła budynków na planie prostokąta bez silnych rozczłonkowań elewacji frontowych;
- 9) stosować rytmizowane otwory okienne o ujednoczonych gabarytach;
- 10) elewacje wykończone tynkiem zacieranym na gładko w kolorach jasnych żółcieni, szarości i ugrów z dopuszczeniem wykorzystania cegły klinkierowej żółtej;
- 11) dachy dwuspadowe o kącie nachylenia 60÷85 % i pokryciu z blachy płaskiej miedzianej lub innych materiałów pokryciowych w kolorach utlenionej miedzi, stonowanej zieleni, grafitu lub szarości, z zakazem stosowania pokryć ocynkowanych, niepowlekanych;
- 12) usytuowanie kalenicy równoległe do osi przyległych dróg 4KDW i 3KDW;
- 13) przewidzieć miejsca postojowe w ilości wynikającej z potrzeb użytkowników, zgodnie z ustaleniami § 8 niniejszej uchwały.
- 14) obowiązują ustalenia rozdziału 3 niniejszej uchwały.

§ 37. 1. Ustala się linie rozgraniczające wyznaczające teren zabudowy usługowej i zabudowy mieszkaniowej wielorodzinnej, o powierzchni ok. 0,03 ha, oznaczony na rysunku planu symbolem 9U/MW.

2. W zakresie przeznaczenia podstawowego przewiduje się lokalizację usług nieuciążliwych oraz funkcję mieszkaniową wielorodziną.

3. W zakresie przeznaczenia dopuszczalnego ustala się możliwość lokalizacji usług nieuciążliwych z funkcją mieszkaniową jednorodziną w formie zabudowy szeregowej.

4. Ustala się następujące warunki zabudowy i zagospodarowania terenu:

- 1) linie zabudowy zgodnie z rysunkiem planu;
- 2) dojazd do budynków przewiduje się z terenu 4KDW; dopuszcza się funkcjonowanie dojazdu z terenu 2KD/KP od strony zachodniej terenu 9U/MW;

- 3) wskaźnik powierzchni terenu biologicznie czynnego w granicach terenu 9U/MW ustala się na minimum 5 %;
- 4) nie ustala się wskaźnika zabudowy terenu;
- 5) dopuszcza się podział terenu 9U/MW, zgodnie z zasadą pokazaną na rysunku planu, pod warunkiem zachowania minimalnej szerokości działek, liczonej wzdłuż ulicy 2KD, nie mniejszej niż 9,0 m;
- 6) ustala się wysokość budynków do trzech kondygnacji nadziemnych łącznie z poddaszem użytkowym, lecz nie wyżej niż 14,0 m do kalenicy i 9,0 m do gzymsu;
- 7) bryła budynków na planie prostokąta bez silnych rozczłonkowań elewacji frontowych;
- 8) stosować zrytmizowane otwory okienne o ujednoczonych gabarytach;
- 9) elewacje wykończone tynkiem zacieranym na gładko w kolorach jasnych żółcieni, szarości i ugrów z dopuszczeniem wykorzystania cegły klinkierowej żółtej;
- 10) dachy dwuspadowe o kącie nachylenia 60÷85 % i pokryciu z blachy płaskiej miedzianej lub innych materiałów pokryciowych w kolorach utlenionej miedzi, stonowanej zieleni, grafitu lub szarości, z zakazem stosowania pokryć ocynkowanych, niepowlekanych; dopuszcza się stosowanie dachu wielopołaciowego w budynkach na działkach skrajnych w zwartej zabudowie;
- 11) usytuowanie kalenicy równoległe do osi przyległej drogi 2KD;
- 12) przewidzieć miejsca postojowe w ilości wynikającej z potrzeb użytkowników, zgodnie z ustaleniami § 8 niniejszej uchwały.

§ 38. 1. Ustala się linie rozgraniczające wyznaczające teren usług, o powierzchni ok. 0,04 ha, oznaczony na rysunku planu symbolem 10U.

2. W zakresie przeznaczenia podstawowego ustala się funkcję usługową nieuciążliwą.

3. W zakresie przeznaczenia dopuszczalnego ustala się możliwość lokalizacji funkcji mieszkaniowej w poddaszu budynku, lecz nie więcej niż 3 lokale mieszkalne.

4. Ustala się następujące warunki zabudowy i zagospodarowania terenu:

- 1) linie zabudowy zgodnie z rysunkiem planu;
- 2) dojazd do budynków przewiduje się z terenu 2KD/KP za pośrednictwem terenu 5KPJ.
- 3) nie ustala się wskaźnika powierzchni terenu biologicznie czynnego;
- 4) nie ustala się wskaźnika zabudowy terenu;
- 5) istniejąca zabudowa w obszarze 10U wymaga przekształceń architektonicznych;
- 6) za główny kierunek działań należy przyjąć integrację z zabudową zabytkową zlokalizowaną w granicach terenu 11U/MW;
- 7) wysokość zabudowy do trzech kondygnacji łącznie z poddaszem użytkowym, lecz nie wyżej niż 14,0 m do kalenicy i 9,0 m do gzymsu;
- 8) obowiązują ustalenia rozdziału 3 niniejszej uchwały;
- 9) w przypadku przebudowy obiektu ustala się wymóg zmiany wystroju elewacji budynku, w szczególności elewacji północnej, stanowiącej pierzeję projektowanej przestrzeni publicznej, oznaczonej symbolem 5KPJ; dopuszcza się, celem urozmaicenia elewacji budynku, możliwość wykonania elementów budynku na terenie 5KPJ, w zakresie i na warunkach zarządcy terenu 5KPJ i po wcześniejszym uzyskaniu akceptacji Architekta Miejskiego.

§ 39. 1. Ustala się linie rozgraniczające wyznaczające tereny zabudowy usługowej i zabudowy mieszkaniowej wielorodzinnej, o powierzchni ok. 1,47 ha, oznaczony na rysunku planu symbolem 11 U/MW.

2. W zakresie przeznaczenia podstawowego ustala się dla terenu 11U/MW funkcję usługową nieuciążliwą oraz funkcję mieszkaniową wielorodzinną.

3. Ustala się następujące warunki zabudowy i zagospodarowania terenu:

- 1) linie zabudowy zgodnie z rysunkiem planu;
- 2) dojazd do budynków przewiduje się z ulicy T. Kościuszki oraz terenu 2KD/KP za pośrednictwem przejazdów bramowych oraz z terenu 5KPJ;
- 3) wskaźnik powierzchni terenu biologicznie czynnego w granicach terenu 11U/MW ustala się na minimum 10 %;
- 4) nie ustala się wskaźnika zabudowy terenu;
- 5) ustala się możliwość wewnętrznego podziału terenu 11U/MW równoległe do ulicy T. Kościuszki, zgodnie z zasadą pokazaną na rysunku planu;
- 6) zakazuje się wydzielania działek o szerokości mniejszej niż wynikająca z podziałów katastralnych, odpowiadających szerokościom budynków usytuowanych w pierzei ulicy T. Kościuszki;
- 7) przy wydzielaniu nowych działek należy zapewnić dostęp do terenów komunikacji publicznej; w przypadku braku możliwości zapewnienia dojazdu do działek od strony ulicy T. Kościuszki przez przejazdy bramowe, dojazd ten należy zapewnić poprzez ustanowienie służebności gruntowej na nowowydzielonych działkach, ustalając możliwość przejazdu ciągiem pieszo jezdny o szerokości minimum 5,0 m;
- 8) należy zachować pierzejową linię zabudowy ulicy T. Kościuszki;
- 9) należy zachować istniejący charakter zabudowy, uznając wartość architektoniczną budynków o nr 76 i 94 w pierzei ulicy T. Kościuszki;
- 10) za główny kierunek działań w granicach terenu 11 U/MW należy przyjąć konserwację i integrację z zabudową zabytkową;
- 11) należy odtworzyć, na warunkach konserwatorskich, elewację frontową budynku przy ulicy T. Kościuszki nr 80;
- 12) nową zabudowę w pierzei ulicy 2KD/KP i terenu 5KPJ należy usytuować na wyznaczonej na rysunku planu obowiązującej linii zabudowy;
- 13) w pierzei ulicy 2KD/KP dopuszcza się lokalizowanie przejazdów bramowych pod warunkiem zachowania minimalnej szerokości 5,0 m i wysokości 4,5 m;
- 14) dla rozbudowywanych, przebudowywanych i nowoprojektowanych budynków obowiązują ustalenia rozdziału 3 niniejszej uchwały.

§ 40. 1. Ustala się linie rozgraniczające wyznaczające obszary urządzeń elektroenergetycznych, o powierzchni ok. 0,01 ha każdy, oznaczone na rysunku planu symbolami E .

2. Dopuszcza się wydzielanie terenów istniejących i projektowanych stacji transformatorowych w granicach wszystkich terenów objętych planem, pod warunkiem zapewnienia dostępu do drogi publicznej.

3. Dopuszcza się zmiany lokalizacji stacji transformatorowych na warunkach zarządcy sieci i przy zapewnieniu dostępu do drogi publicznej.

Rozdział 6 **USTALENIA DOTYCZĄCE OBRONY CYWILNEJ**

§ 41. Ustala się następujące przedsięwzięcia z zakresu obrony cywilnej:

- 1) w budynkach mieszkalnych wielorodzinnych o liczbie mieszkań powyżej 20, zamieszkania zbiorowego przeznaczonych na pobyt powyżej 15 osób, usługowych z zakresu użyteczności

publicznej i produkcyjnych, w których jest zatrudnionych powyżej 15 pracowników należy przewidzieć możliwość wykonania ukryć w okresie podwyższonej gotowości obronnej RP;

- 2) na etapie opracowania projektów budowlanych, dokumentację, o której mowa w punkcie 1) należy uzgadniać z Szefem Obrony Cywilnej Województwa;
- 3) należy przewidzieć lokalizację awaryjnych studni wody pitnej spełniających normę 7,5 l wody na osobo-dobę;
- 4) istniejące studnie należy zabezpieczyć przed likwidacją i przystosować do sprawnego uruchomienia eksploatacyjnego w sytuacjach kryzysowych;
- 5) stacje transformatorowe należy dostosować do systemu wygaszania oświetlenia zewnętrznego;
- 6) należy uwzględnić system alarmowania mieszkańców poprzez syreny alarmowe o promieniu słyszalności do 600 m;
- 7) układ projektowanych oraz modernizowanych dróg i ulic powinien spełniać następujące warunki:
 - a) odpowiednią szerokość uniemożliwiającą ewentualne zagruzowanie,
 - b) połączenie z traktami przelotowymi zapewniające sprawną ewakuację ludności w okresie zagrożenia,
 - c) wyznaczenie bezpiecznych tras przejazdu dla pojazdów z niebezpiecznymi środkami chemicznymi.

Rozdział 7

USTALENIA DOTYCZĄCE OCHRONY PRZECIWPOŻAROWEJ

§ 42. Ustala się następujące przedsięwzięcia z zakresu ochrony przeciwpożarowej:

- 1) zabudowę należy realizować zgodnie z przepisami szczególnymi z uwzględnieniem zapewnienia właściwej ochrony przeciwpożarowej i zabezpieczenia przeciwpożarowego budynków;
- 2) należy zapewnić zaopatrzenie wodne na cele przeciwpożarowe;
- 3) projektowana komunikacja powinna umożliwiać dojazd i dostęp dla jednostek ratowniczo-gaśniczych straży pożarnej.

Rozdział 8

USTALENIA KOŃCOWE

§ 43. Ustala się jednorazową stawkę procentową stanowiącą podstawę ustalenia jednorazowej opłaty od wzrostu wartości nieruchomości w wysokości 0 % (słownie: zero procent) dla wszystkich terenów, ponieważ ustalenia planu nie przewidują wzrostu wartości nieruchomości .

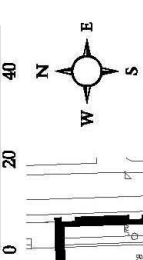
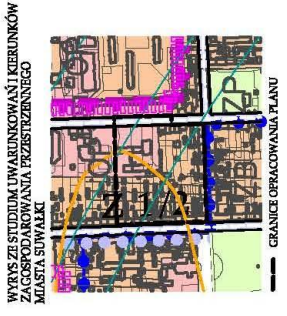
§ 44. W granicach objętych niniejszym planem tracą moc ustalenia miejscowego planu zagospodarowania przestrzennego terenu ograniczonego ulicami: T. Kosciuszki, Chłodną, T Noniewiczza, a od strony północnej granicami działek: 11507/1, 11507/2, 11515/2, 11516/2, uchwalonego Uchwałą Nr LIX/638/02 Rady Miejskiej w Suwałkach z dnia 25 września 2002 r., ogłoszoną w Dz. Urz. Woj. Podlaskiego Nr 65 z dnia 18 listopada 2002 r., poz. 1375.

§ 45. Wykonanie uchwały powierza się Prezydentowi Miasta Suwałk.

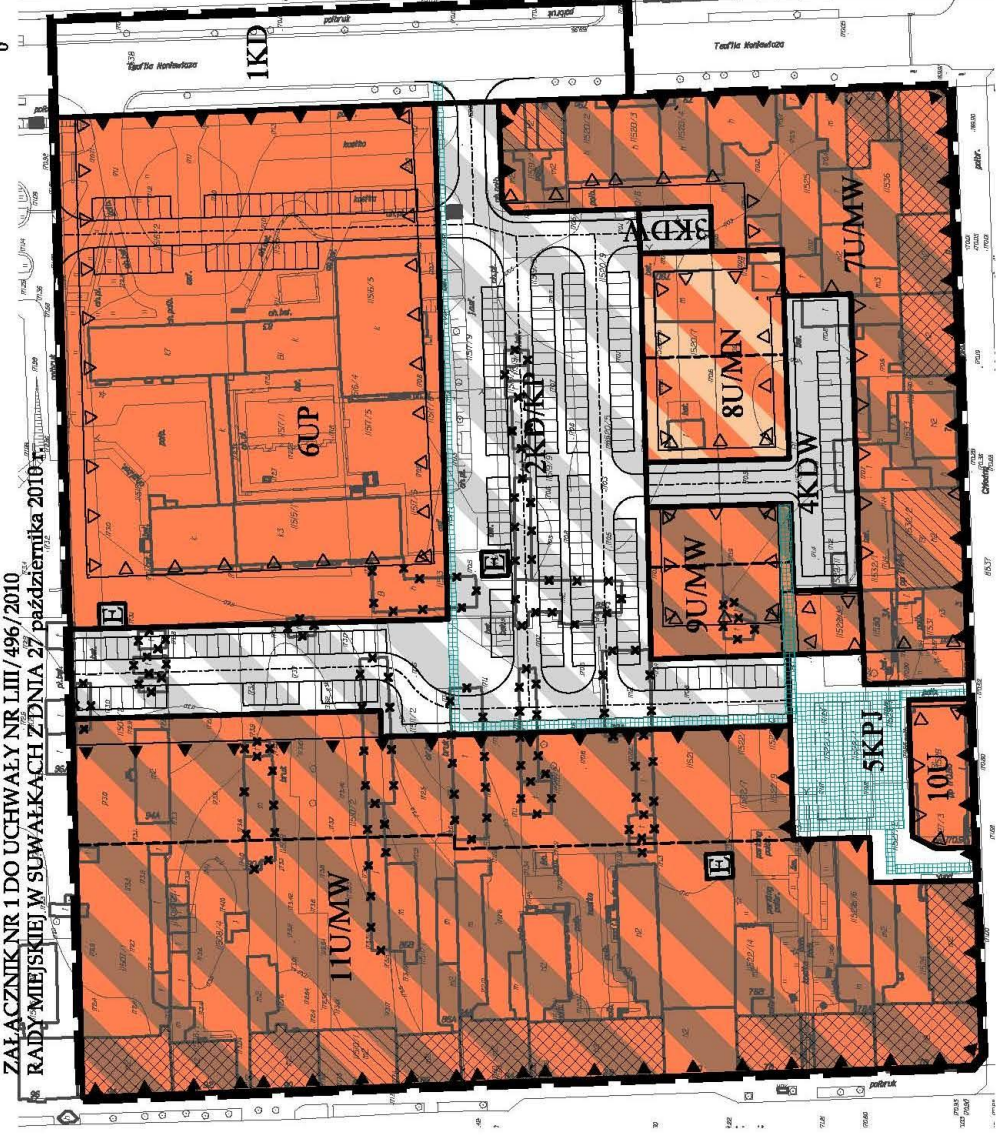
§ 46. Uchwała wchodzi w życie po upływie 30 dni od dnia ogłoszenia w Dzienniku Urzędowym Województwa Podlaskiego.

Przewodniczący Rady Miejskiej w Suwałkach
Włodzimierz Marczewski

**ZMIANA MIEJSCOWEGO PLANU ZAGOSPODAROWANIA PRZESTRZENNEGO
TERENU OGRANICZONEGO ULICAMI: T. KOŚCIUSZKI, CHŁODNA,
T. NONIEWICZA, A OD STRONY POŁNOCNIEJ GRANICAMI DZIAŁEK:
11507/1, 11507/2, 11515/2, 11516/2 W SUWAŁKACH**



- GRANICE OPRACOWANIA
- LINIE ROZGRANICZAJĄCE TERENY O RÓŻNYM PRZEZNACZENIU LUB RÓŻNYCH ZASADACH ZAGOSPODAROWANIA
- LINIE PODZIAŁU WEWNĘTRZNEGO
- LINIE ZABUDOWY NIEPRZEKRACZAJALNE
- LINIE ZABUDOWY OBROTOWE
- CIĄGI PIESZE
- OBIEKTY ZABYTKOWE
- OBIEKTY OBJEKT CMINNA EWIDENCJA ZABYTKÓW
- OBIEKTY PRZEZNACZONE DO ROZBIÓRKI
- TERENY ZABUDOWY USŁUGOWEJ
- TERENY USŁUG PUBLICZNYCH
- TERENY ZABUDOWY USŁUGOWEJ I MIESZKANIOWEJ WIELORODZINNEJ
- TERENY ZABUDOWY USŁUGOWEJ I MIESZKANIOWEJ JEDNORODZINNEJ
- TERENY KOMUNIKACJI PUBLICZNEJ
- TERENY ULIC I PARKINGÓW
- TERENY KOMUNIKACJI WEWNĘTRZNEJ
- TERENY KOMUNIKACJI PIESZO-JEZDNEJ
- TERENY INFRASTRUKTURY TECHN. ELEKTROENERGETYKI



URZĄD MIEJSKI W SUWAŁKACH
WYDZIAŁ ARCHITEKTURY I GOSPODARSTWA PRZESTRZENNEJ I ZAGOSPODAROWANIA TERENU
ul. 1-go Maja 26/49
16-400 Suwałki, tel. (87) 601 45 81
fax (87) 601 45 82
e-mail: osk@suwalki.miejski.pl, urzad@suwalki.miejski.pl

Załącznik nr 1 do uchwały nr LIII/496/2010 Rady Miejskiej w Suwałkach z dnia 27 października 2010 r.

Opis zmian:	Zmiana miejscowego planu zagospodarowania przestrzennego (MPZP) częściowo usuniętych terenów o przeznaczeniu usług publicznych (UP) na teren usług publicznych (UP) i teren usług publicznych i mieszkaniowej wielorodzinnej (U/MW).
Opis zmian w planie:	Zmiana koloru oznaczenia terenów o przeznaczeniu usług publicznych (UP) na kolor pomarańczowy, a terenów o przeznaczeniu usług publicznych i mieszkaniowej wielorodzinnej (U/MW) na kolor fioletowy.
Opis zmian w ewidencji:	Zmiana koloru oznaczenia terenów o przeznaczeniu usług publicznych (UP) na kolor pomarańczowy, a terenów o przeznaczeniu usług publicznych i mieszkaniowej wielorodzinnej (U/MW) na kolor fioletowy.
Opis zmian w projekcie:	Zmiana koloru oznaczenia terenów o przeznaczeniu usług publicznych (UP) na kolor pomarańczowy, a terenów o przeznaczeniu usług publicznych i mieszkaniowej wielorodzinnej (U/MW) na kolor fioletowy.
Opis zmian w planie sytuacyjnym:	Zmiana koloru oznaczenia terenów o przeznaczeniu usług publicznych (UP) na kolor pomarańczowy, a terenów o przeznaczeniu usług publicznych i mieszkaniowej wielorodzinnej (U/MW) na kolor fioletowy.

Załącznik Nr 2

do uchwały Nr LIII/496/2010
Rady Miejskiej w Suwałkach
z dnia 27 października 2010 r.

Lista nieuwzględnionych uwag

wniesionych do wyłożonego do publicznego wglądu projektu zmiany miejscowego planu zagospodarowania przestrzennego miasta Suwałk ograniczonego ulicami: T. Kościuszki, Chłodną, T. Noniewicza a od strony północnej granicami działek: 11507/1, 11507/2, 11515/2, 11516/2.

L.p.	Data wpływu uwag	Nazwisko i imię, nazwa jednostki organizacyjnej i adres zgłaszającego uwagi	Treść uwagi	Oznaczenie nieruchomości której dotyczy uwaga	Ustalenia projektu planu dla nieruchomości której dotyczy uwaga	Uwagi
1	2	3	4	5	6	7
1.	14.07.2010	Otrocki Alfred Waclaw	Nie zgadza się na lokalizację projektowanej drogi 4KDW. Przedstawia propozycję zabudowy swojej działki. Podnosi iż granice działki są niewłaściwie wytyczone.	dz. nr 11523 ul. Chłodna	9U/MW4KDW	
2.	21.07.2010	Krzysztof Janczulewicz	1) dla hoteli przyjąć wymagania dotyczące ilości miejsc postojowych zgodnie z Rozporządzeniem Ministra Gospodarki i Pracy (Dz.U Nr 22 z 2006 r. poz. 169) w sprawie obiektów hotelarskich i innych obiektów w których są świadczone usługi hotelarskie odpowiednio: „Wymagania dla hoteli 5*, 4*, 3*: strzeżone garaże lub parkingi (nie określając ilości miejsc postojowych). Wymaganie to nie dotyczy hoteli zlokalizowanych w zwartej zabudowie miejskiej, w których należy zapewnić miejsce postojowe na czas przyjazdu i odjazdu gości. Natomiast dla hoteli 2* i 1* brak jakichkolwiek wymagań dotyczących miejsc postojowych”; 2) wymagania dotyczące wysokości gzymsu określone w § 19, ust. 3 dla budynków nowoprojektowanych w granicach strefy ochrony konserwatorskiej określone na 9,0 m do gzymsu i 14,0 m do kalenicy, zawężić do elewacji uprzywilejowanych (od strony terenów publicznych);3) w § 19, ust. 11 w zdaniu: „ oficyny na granicy działek powinny być tej samej wysokości, dopuszcza się maksymalną różnicę do 2,0 m” określenie „oficyny” zastąpić wyrażeniem „zabudowa”;4) propozycja przyjęcia dla lokali usługowych, handlowych, oraz gastronomicznych, w granicach terenu 9U/MW, o powierzchni np. do 80 m ² lub usytuowanych na parterze, wymaganą ilość miejsc postojowych przyjąć do bilansu w 100 % na terenach parkingów publicznych;	dz. nr 11521 ul. Kościuszki	11U/MW 9U/MW 2KD/KP 4KDW, E	

Załącznik Nr 3

do uchwały Nr LIII/496/2010
Rady Miejskiej w Suwałkach
z dnia 27 października 2010 r.

Sposób realizacji oraz zasad finansowania zapisanych w projekcie miejscowego planu zagospodarowania przestrzennego terenu ograniczonego ulicami: T. Kościuszki, Chłodną, T. Noniewicza, a od północy granicami działek: 11507/1, 11507/2, 11515/2, 11516/2

Na podstawie art. 20 ust 1 ustawy z dnia 27 marca 2003 r. o planowaniu i zagospodarowaniu przestrzennym (Dz. U. Nr 80, poz. 717, z 2004 r. Nr 6, poz. 41, Nr 141, poz. 1492, z 2005 r. Nr 113, poz. 954, Nr 130, poz. 1087, z 2006 r. Nr 45, poz. 319, Nr 225, poz. 1635, z 2007 r. Nr 127, poz. 880, z 2008 r. Nr 199, poz. 1227, Nr 201, poz. 1237, Nr 220, poz. 1413, z 2010 r. Nr 24, poz. 124, Nr 75, poz. 474, Nr 106, poz. 675, Nr 119, poz. 804, Nr 130, poz. 871, Nr 149, poz. 996, Nr 155, poz. 1043), stwierdza się, że na terenie objętym planem inwestycje z zakresu infrastruktury technicznej należące do zadań własnych gminy, będą realizowane zgodnie z uchwalonymi rocznymi planami inwestycyjnymi miasta Suwałk.

3478

UCHWAŁA NR XLII/367/10 RADY MIEJSKIEJ W MICHAŁOWIE

z dnia 4 listopada 2010 r.

w sprawie ustalenia szczegółowego sposobu konsultowania z radami działalności pożytku publicznego lub organizacjami pozarządowymi i podmiotami wymienionymi w art. 3 ust. 3 ustawy z dnia 24 kwietnia 2003 r. o działalności pożytku publicznego i o wolontariacie (Dz. U. 2003 r. Nr 96, poz. 873 z późn. zm.) projektów aktów prawa miejscowego w dziedzinach dotyczących działalności statutowej tych organizacji

Na podstawie art. 18 ust. 2 pkt 15 ustawy z dnia 8 marca 1990 r. o samorządzie gminnym (Dz. U. z 2001 r. Nr 142, poz. 1591, z 2002 r. Nr 23, poz. 220, Nr 62, poz. 558, Nr 113, poz. 984, Nr 153, poz. 1271, Nr 214, poz. 1806, z 2003 r. Nr 80, poz. 717, Nr 162, poz. 1568, z 2004 r. Nr 102, poz. 1055, Nr 116, poz. 1203, z 2005 r. Nr 172, poz. 1441, Nr 175, poz. 1457, z 2006 r. Nr 17, poz. 128, Nr 181, poz. 1337 oraz z 2007 r. Nr 48, poz. 327, Nr 138, poz. 974, Nr 173, poz. 1218, z 2008 r. Nr 180, poz. 1111, Nr 223, poz. 1458 oraz z 2009 r. Nr 52, poz. 420, Nr 157, poz. 1241, z 2010 r. Nr 28, poz. 142 i 146, Nr 106, poz. 675) oraz art. 5 ust. 5 ustawy z dnia 24 kwietnia 2003 r. o działalności pożytku publicznego i o wolontariacie (Dz. U. z 2003 r. Nr 96, poz. 873, z 2004 r. Nr 64, poz. 593, Nr 116, poz. 1203, Nr 210, poz. 2135, z 2005 r. Nr 155, poz. 1298, Nr 169, poz. 1420, Nr 175, poz. 1462, Nr 249, poz. 2104, z 2006 r. Nr 94, poz. 651, z 2008 r. Nr 209, poz. 1316, z 2009 r. Nr 22, poz. 120, Nr 19, poz. 100, Nr 157, poz. 1241 oraz z 2010 r. Nr 28, poz. 146) uchwała się, co następuje:

§ 1. Określa się sposób konsultacji z radami działalności pożytku publicznego lub organizacjami pozarządowymi i podmiotami wymienionymi w art. 3 ust. 3 ustawy z dnia 23 kwietnia 2003 r. o działalności pożytku publicznego i o wolontariacie (Dz. U. Nr 96, poz. 873 z późn. zm.), projektów aktów prawa miejscowego w dziedzinach dotyczących działalności statutowej tych organizacji.

§ 2. 1. Konsultacje zarządza Burmistrz, określając:

- 1) przedmiot konsultacji;
- 2) formę konsultacji;
- 3) termin konsultacji,
- 4) miejsce konsultacji.

2. Informację o zarządzeniu konsultacji w formie komunikatu oraz projekt aktu prawa miejscowego będącego przedmiotem konsultacji, zamieszcza się w Biuletynie Informacji Publicznej oraz na tablicy ogłoszeń Urzędu Miejskiego w Michałowie ul. Białostocka 11

§ 3. 1. Konsultacje mogą być przeprowadzone w jednej z niżej wskazanych form:

- 1) spotkania;
- 2) wyrażenia pisemnej opinii i złożenia uwag do projektów, na formularzu stanowiącym załącznik do niniejszej uchwały.

2. O wyborze sposobu przeprowadzania konsultacji decyduje Burmistrz.

§ 4. Konsultacje w formie spotkania zwołuje pisemnie Burmistrz na co najmniej 7 dni przed wyznaczonym terminem, do zawiadomienia załącza porządek spotkania oraz projekt aktu będącego przedmiotem konsultacji.

- 1) obradom konsultacji przewodzi Burmistrz lub osoba przez niego upoważniona.
- 2) ustalenia poczynione na spotkaniu, muszą być odnotowane w protokole ze spotkania
- 3) protokół podpisuje protokolant i przewodniczący konsultacji
- 4) kopie protokołu przekazuje się w ciągu 3 dni podmiotom, które brały udział w spotkaniu.

§ 5. Konsultacje w formie wyrażenia pisemnej opinii do projektu odbywają się poprzez złożenie na piśmie przez uprawnione organizacje opinii i uwag w sprawie poddanej konsultacjom drogą pocztową, na adres i w terminie wskazanym w ogłoszeniu, albo bezpośrednio w kancelarii Urzędu Miejskiego.

§ 6. 1. Konsultacje uważa się za ważne bez względu na liczbę uczestniczących w nich organizacji.

2. Konsultacje mają charakter opiniodawczy a ich wyniki nie są wiążące dla organów Gminy.

§ 7. Wykonanie uchwały powierza się Burmistrzowi Michałowa.

§ 8. Uchwała wchodzi w życie po upływie 14 dni od dnia ogłoszenia w Dzienniku Urzędowym Województwa Podlaskiego.

Przewodniczący Rady Miejskiej w Michałowie
Mikołaj Worona

Załącznik

do uchwały Nr XLII/367/10
Rady Miejskiej w Michałowie
z dnia 4 listopada 2010 r.

FORMULARZ KONSULTACJI PROJEKTU AKTU PRAWA MIEJSCOWEGO

w dziedzinach dotyczących działalności statutowej rad działalności pożytku publicznego lub organizacjami pozarządowymi i podmiotami wymienionymi w art. 3 ust. 3 ustawy z dnia 24 kwietnia 2003 r. o działalności pożytku publicznego i o wolontariacie (Dz. U. 2003 r. Nr 96, poz. 873 z późn. zm.)

Projekt aktu prawa miejscowego podlegający konsultacji:

.....
.....
.....
.....

Propozycja zmiany następujących zapisów:

1) aktualny zapis:

.....
.....
.....
.....

2) proponowana zmiana zapisu, o którym mowa w pkt 1:

.....
.....
.....
.....

3) nowy zapis (wypełnić pole w przypadku propozycji dodania nowego zapisu):

.....
.....
.....
.....

UZASADNIENIE:

.....
.....
.....
.....
.....
.....
.....
.....
.....
.....
.....
.....
.....
.....
.....
.....

Załącznik: statut wnioskodawcy

DANE WNIOSKODAWCY

.....
.....
.....

PODPISY OSÓB UPOWAŻNIONYCH, DATA

.....
.....
.....

3479

UCHWAŁA NR XXXIX/305/10 RADY MIEJSKIEJ W ZABŁUDOWIE

z dnia 4 listopada 2010 r.

w sprawie określenia warunków odpłatności za pomoc w formie posiłku udzielonego w ramach programu wieloletniego „Pomoc państwa w zakresie dożywiania”

Na podstawie art. 18 ust. 2 pkt 15, art. 40 ust. 1, art. 41 ust. 1 ustawy z dnia 8 marca 1990 r. o samorządzie gminnym (Dz. U. z 2001 r. Nr 142, poz. 1591; z 2002 r. Dz. U. Nr 23, poz. 220, Nr 62, poz. 558, Nr 113, poz. 984, Nr 214, poz. 1806; z 2003 r. Nr 80, poz. 717, Nr 162, poz. 1568, Nr 153, poz. 1271; z 2004 r. Nr 102, poz. 1055, Nr 116, poz. 1203, Nr 214, poz. 1806; z 2005 r. Nr 172, poz. 1441; z 2006 r. Nr 17, poz. 128, Nr 175, poz. 1457, Nr 181, poz. 1337; z 2007 r. Nr 48, poz. 327, Nr 138, poz. 974, Nr 173, poz. 1218; z 2008 r. Nr 180, poz. 1111, Nr 223, poz. 1458; z 2009 r. Nr 52, poz. 420, Nr 157, poz. 1241; z 2010 r. Nr 28, poz. 142, Nr 28, poz. 146, Nr 106, poz. 675) w związku z art. 5 ust. 2, art. 6 ust. 2, art. 7 ustawy z dnia 29 grudnia 2005 r. o ustanowieniu programu wieloletniego „Pomoc państwa w zakresie dożywiania” (Dz. U. z 2005 r. Nr 267, poz. 2259; z 2008 r. Nr 225, poz. 1487; z 2009 r. Nr 219 poz. 1706) oraz art. 17 ust. 1 pkt 3 i 14, art. 48 ust. 1 i 5, art. 96 ust. 4 ustawy z dnia 12 marca 2004 r. o pomocy społecznej (Dz. U. z 2009 r. Nr 175 poz. 1362, Nr 202, poz. 1551, Nr 157, poz. 1241, Nr 219, poz. 1706, Nr 221, poz. 1738, Nr 65, poz. 554; z 2010 r. Nr 28, poz. 146, Nr 40, poz. 229, Nr 81, poz. 527, Nr 125, poz. 842) Rada Miejska w Zabłudowie uchwała co następuje:

§ 1. Pomoc w formie posiłku może zostać przyznana odpłatnie osobom i rodzinom, o których mowa w art. 3 pkt. 1 i nie spełniają warunku określonego w art. 5 ust. 1 ustawy z dnia 29 grudnia 2005 roku o ustanowieniu programu wieloletniego „Pomoc państwa w zakresie dożywiania”, których dochód na osobę w rodzinie przekracza 150 % kryterium dochodowego, o którym mowa w art. 8 ust. 1 pkt 1 i 2 ustawy o pomocy społecznej.

§ 2. Wydatki poniesione na wskazane w § 1 świadczenie podlegają zwrotowi w części lub całości zgodnie z następującymi zasadami:

Lp.	Dochód osoby samotnie gospodarującej lub dochód na osobę w rodzinie w stosunku do dochodu określonego odpowiednio w art. 8 ust. 1 i 2 ustawy o pomocy społecznej	Wysokość odpłatności liczona w stosunku do kosztu pomocy w zakresie dożywiania wyrażona w %
1.	powyżej 150 do 200	50
2.	powyżej 200 do 225	70
3.	powyżej 225 do 250	90
4.	powyżej 250	100

§ 3. 1. Kierownik Ośrodka Pomocy Społecznej w Zabłudowie wydaje decyzję o przyznaniu świadczenia określonego w § 1, określając jego wysokość i zasady zwrotu, zgodnie z § 2 uchwały oraz przy uwzględnieniu sytuacji osoby lub rodziny, ustalonej na podstawie rodzinnego wywiadu środowiskowego.

2. Zwrot wydatków, o których mowa w § 2, następuje na rachunek bankowy Miejskiego Ośrodka Pomocy Społecznej w Zabłudowie.

§ 4. Wykonanie uchwały powierza się Burmistrzowi Zabłudowa i Kierownikowi Miejskiego Ośrodka Pomocy Społecznej w Zabłudowie.

§ 5. Uchyla się uchwałę Nr XXXVIII/299/10 Rady Miejskiej w Zabłudowie z dnia 9 września 2010 roku w sprawie podwyższenia kryterium dochodowego oraz ustalenia warunków odpłatności za pomoc udzieloną w formie posiłku dla osób i rodzin, których dochód przekracza kryterium dochodowe.

§ 6. Uchwała wchodzi w życie po upływie 14 dni od dnia ogłoszenia w Dzienniku Urzędowym Województwa Podlaskiego.

Przewodniczący Rady
Jan Leszek Wołosewicz

3480

UCHWAŁA NR XXXIX/314/10 RADY MIEJSKIEJ W ZABŁUDOWIE

z dnia 4 listopada 2010 r.

w sprawie określenia wysokości stawek w podatku od nieruchomości na 2011 rok

Na podstawie art. 18 ust. 2 pkt 8 ustawy z dnia 8 marca 1990 r. o samorządzie gminnym (Dz. U. z 2001 r. Nr 142, poz. 1591; z 2002 r. Nr 23, poz. 220, Nr 62, poz. 558, Nr 113, poz. 984, Nr 153, poz. 1271, Nr 214, poz. 1806; z 2003 r. Nr 80, poz. 717, Nr 162, poz. 1568; z 2004 r. Nr 102, poz. 1055, Nr 116, poz. 1203; z 2005 r. Nr 172, poz. 1441, Nr 175, poz. 1457; z 2006 r. Nr 17, poz. 128, Nr 181, poz. 1337; z 2007 r. Nr 48, poz. 327, Nr 138, poz. 974, Nr 173, poz. 1218; z 2008 r. Nr 180, poz. 1111, Nr 223, poz. 1458; z 2009 r. Nr 52, poz. 420, Nr 157, poz. 1241; z 2010 r. Nr 28, poz. 142, Nr 28, poz. 146, Nr 106, poz. 675) oraz art. 5 ust. 1 ustawy z dnia 12 stycznia 1991 r. o podatkach i opłatach lokalnych¹ (Dz. U. z 2010 r. Nr 95 poz. 613, Nr 96 poz. 620) uchwała się, co następuje:

§ 1. Określa się następujące stawki podatku od nieruchomości obowiązujące na terenie Gminy Zabłudów:

1) Od gruntów:

- a) związanych z prowadzeniem działalności gospodarczej, bez względu na sposób zakwalifikowania w ewidencji gruntów i budynków – 0,72 zł od 1 m² powierzchni,
- b) pod jeziorami, zajętych na zbiorniki wodne, retencyjne lub elektrowni wodnych – 4,15 zł od 1 ha powierzchni,

¹Niniejsza ustawa dokonuje w zakresie swojej regulacji wdrożenia następujących dyrektyw Wspólnot Europejskich: dyrektywy 92/106/EWG z dnia 7 grudnia 1992 r. w sprawie ustanowienia wspólnych zasad dla niektórych typów transportu kombinowanego towarów między państwami członkowskimi (Dz. Urz. WE L 368 z 17.12.1992), dyrektywy 1999/62/WE z dnia 17 czerwca 1999 w sprawie pobierania opłat za użytkowanie niektórych typów infrastruktury przez pojazdy ciężarowe (Dz. Urz. WE L 187 z 20.07.1999) Dane dotyczące ogłoszenia aktów prawa Unii Europejskiej, zamieszczone w niniejszej ustawie – z dniem uzyskania przez Rzeczypospolitą Polską członkostwa w Unii Europejskiej – dotyczą ogłoszenia tych aktów w Dzienniku Urzędowym Unii Europejskiej – wydanie specjalne

- c) od pozostałych, w tym zajętych na prowadzenie odpłatnej statutowej działalności pożytku publicznego przez organizacje pożytku publicznego – 0,24 zł od 1 m² powierzchni,
- 2) Od budynków lub ich części:
 - a) mieszkalnych – 0,57 zł od 1 m² powierzchni użytkowej,
 - b) związanych z prowadzeniem działalności gospodarczej oraz od budynków mieszkalnych lub ich części zajętych na prowadzenie działalności gospodarczej – 17,61 zł od 1 m² powierzchni użytkowej,
 - c) zajętych na prowadzenie działalności gospodarczej w zakresie obrotu kwalifikowanym materiałem siewnym – 9,82 zł od 1 m² powierzchni użytkowej,
 - d) zajętych na prowadzenie działalności gospodarczej w zakresie udzielania świadczeń zdrowotnych – 4,12 zł od 1 m² powierzchni użytkowej,
 - e) od pozostałych, w tym zajętych na prowadzenie odpłatnej statutowej działalności pożytku publicznego przez organizacje pożytku publicznego – 4,22 zł od 1 m² powierzchni użytkowej;
- 3) Od budowli 2 % ich wartości, określonej w art. 4 ust. 1 pkt. 3 i ust 3 - 7 ustawy o podatkach i opłatach lokalnych.

§ 2. Traci moc uchwała Nr XXXIII/238/10 Rady Miejskiej w Zabłudowie z dnia 27 stycznia 2010 roku w sprawie określenia stawek podatku od nieruchomości na 2010 r. (Dz. Urz. Woj. Podlaskiego z 2010 r. Nr 13, poz. 257).

§ 3. Wykonanie uchwały powierza się Burmistrzowi Zabłudowa.

§ 4. Uchwała wchodzi w życie po upływie 14 dni od dnia jej ogłoszenia w Dzienniku Urzędowym Województwa Podlaskiego, nie wcześniej jednak niż z dniem 1 stycznia 2011 r.

Przewodniczący Rady
Jan Leszek Wołosewicz

3481

UCHWAŁA NR XLVIII/225/10 RADY MIEJSKIEJ W TYKOCINIE

z dnia 7 listopada 2010 r.

w sprawie obniżenia kwoty stanowiącej średnią cenę skupu żyta za okres pierwszych trzech kwartałów 2010 r., przyjmowaną jako podstawa obliczania podatku rolnego na obszarze gmin

Na podstawie art. 18 ust. 2 pkt 8 ustawy z dnia 8 marca 1990 r. o samorządzie gminnym (tekst jednolity: Dz. U. z 2001 r. Nr 142, poz. 1591; z 2002 r. Nr 23, poz. 220, Nr 62, poz. 558, Nr 113, poz. 984, Nr 153, poz. 1271, Nr 214, poz. 1806; z 2003 r. Nr 80, poz. 717, Nr 162, poz. 1568; z 2004 r. Nr 102, poz. 1055, Nr 116, poz. 1203, z 2005 r. Nr 172, poz. 1441; z 2006 r. Nr 17, poz. 128, Nr 181, poz. 1337; z 2007 r. Nr 48, poz. 327, Nr 138, poz. 974, Nr 173, poz. 1218; z 2008 r. Nr 180, poz. 1111, Nr 223, poz. 1458; z 2009 r. Nr 52, poz. 420, Nr 157, poz. 1241; z 2010 r. Nr 28, poz. 142, Nr 28, poz. 146, Nr 106, poz. 675) oraz art. 6 ust. 3 ustawy z dnia 15 listopada 1984 r. o podatku rolnym (tekst jednolity Dz. U. z 2006 r. Nr 136, poz. 969, Nr 191 poz. 1412; Nr 245 poz. 1775 i Nr 249, poz. 1825 , z 2007 r.; Nr 109, poz. 747; z 2008 r. Nr 116, poz. 730 i Nr 237 poz.1655, z 2009 r. Nr 56 poz. 458 oraz z 2010 r. Nr 96, poz. 620) Rada Miejska uchwala, co następuje:

§ 1. Obniża się kwotę stanowiącą średnią cenę skupu żyta, przyjmowaną jako podstawa obliczania podatku rolnego ogłoszoną w Komunikacie Prezesa Głównego Urzędu Statystycznego z dnia 19 października 2010 r. w sprawie średniej ceny skupu żyta, za okres pierwszych trzech kwartałów 2010 r. (M. P. Nr 76, poz. 960) z kwoty 37,64 zł za 1 q żyta do kwoty 36,00 zł za 1 q żyta.

§ 2. Uchwała wchodzi w życie po upływie 14 dni od dnia ogłoszenia w Dzienniku Urzędowym Województwa Podlaskiego, nie wcześniej jednak niż z dniem 1 stycznia 2011 r.

Przewodniczący Rady Miejskiej w Tykocinie
Bogusław Kwiatkowski

3482

UCHWAŁA NR XLVIII/226/10 RADY MIEJSKIEJ W TYKOCINIE

z dnia 7 listopada 2010 r.

w sprawie obniżenia kwoty stanowiącej średnią cenę sprzedaży drewna, przyjmowaną jako podstawa obliczania podatku leśnego na obszarze gminy

Na podstawie art. 18 ust. 2 pkt 8 ustawy z dnia 8 marca 1990 r. o samorządzie gminnym (tekst jednolity: Dz. U. z 2001 r. Nr 142, poz. 1591; z 2002 r. Nr 23, poz. 220, Nr 62, poz. 558, Nr 113, poz. 984, Nr 153, poz. 1271, Nr 214, poz. 1806; z 2003 r. Nr 80, poz. 717, Nr 162, poz. 1568; z 2004 r. Nr 102, poz. 1055, Nr 116, poz. 1203, z 2005 r. Nr 172, poz. 1441; z 2006 r. Nr 17, poz. 128, Nr 181, poz. 1337; z 2007 r. Nr 48, poz. 327, Nr 138, poz. 974, Nr 173, poz. 1218; z 2008 r. Nr 180, poz. 1111, Nr 223, poz. 1458; z 2009 r. Nr 52, poz. 420, Nr 157, poz. 1241; z 2010 r. Nr 28, poz. 142, Nr 28, poz. 146, Nr 106, poz. 675) oraz art. 4 ust. 5 ustawy z dnia 30 października 2002 r. o podatku leśnym (Dz. U. Nr 200, poz. 1682, Nr 216, poz. 1826; z 2005 r. Nr 143, poz. 1199, Nr 164, poz. 1365, Nr 179, poz. 1484; z 2006 r. Nr 245, poz. 1775, Nr 249, poz. 1825; z 2008 r. Nr 116, poz. 730; z 2009 r. Nr 56, poz. 458; z 2010 r. Nr 96, poz. 620) Rada Miejska uchwala, co następuje:

§ 1. Obniża się kwotę stanowiącą średnią cenę sprzedaży drewna, przyjmowaną jako podstawa obliczania podatku leśnego ogłoszoną w Komunikacie Prezesa Głównego Urzędu Statystycznego z dnia 20 października 2010 r. w sprawie średniej ceny sprzedaży drewna, obliczonej według średniej ceny drewna uzyskanej przez nadleśnictwa za pierwsze trzy kwartały 2010 r. (M. P. Nr 78, poz. 970) z kwoty 154,65 zł za 1 m³ drewna do kwoty 145,46 zł za 1 m³ drewna.

§ 2. Uchwała wchodzi w życie po upływie 14 dni od dnia ogłoszenia w Dzienniku Urzędowym Województwa Podlaskiego, nie wcześniej jednak niż z dniem 1 stycznia 2011 r.

Przewodniczący Rady Miejskiej w Tykocinie
Bogusław Kwiatkowski

3483

UCHWAŁA NR XLVIII/227/10 RADY MIEJSKIEJ W TYKOCINIE

z dnia 7 listopada 2010 r.

w sprawie określenia wysokości stawek podatku od nieruchomości

Na podstawie art. 18 ust. 2 pkt 8 ustawy z dnia 8 marca 1990 r. o samorządzie gminnym (tekst jednolity: Dz. U. z 2001 r. Nr 142, poz. 1591; z 2002 r. Nr 23, poz. 220, Nr 62, poz. 558, Nr 113, poz. 984, Nr 153, poz. 1271, Nr 214, poz. 1806; z 2003 r. Nr 80, poz. 717, Nr 162, poz. 1568; z 2004 r. Nr 102, poz. 1055, Nr 116, poz. 1203, z 2005 r. Nr 172, poz. 1441; z 2006 r. Nr 17, poz. 128, Nr 181, poz. 1337; z 2007 r. Nr 48, poz. 327, Nr 138, poz. 974, Nr 173, poz. 1218; z 2008 r. Nr 180, poz. 1111, Nr 223, poz. 1458; z 2009 r. Nr 52, poz. 420, Nr 157, poz. 1241; z 2010 r. Nr 28, poz. 142, Nr 28, poz. 146, Nr 106, poz. 675) i art. 5 ust. 1 ustawy z dnia 12 stycznia 1991 r. o podatkach i opłatach lokalnych (tekst jednolity: Dz. U. z 2010 r. Nr 95, poz. 613; Nr 96, poz. 620) Rada Miejska uchwala, co następuje:

§ 1. Określa się następujące stawki podatku od nieruchomości obowiązujące na terenie Gminy Tykocin:

1. Od gruntów:

- a) związanych z prowadzeniem działalności gospodarczej, innej niż określona w pkt. 1 lit. b, bez względu na sposób sklasyfikowania w ewidencji gruntów i budynków 0,80 zł od 1 m² powierzchni;
- b) bezpośrednio związanych z prowadzeniem działalności gospodarczej obejmującej zbiorowe zaopatrzenie w wodę i zbiorowe odprowadzenie ścieków, w tym związanych z procesami

poboru i uzdatniania wody oraz oczyszczania ścieków bez względu na sposób sklasyfikowania w ewidencji gruntów i budynków 0,02 zł od 1 m² powierzchni;

- c) pod jeziorami, zajętych na zbiorniki wodne, retencyjne lub elektrowni wodnych – 4,15 zł od 1 ha powierzchni;
- d) pozostałych, w tym zajętych na prowadzenie odpłatnej statutowej działalności pożytku publicznego przez organizacje pożytku publicznego 0,25 zł od 1 m² powierzchni;
- e) pozostałych, w tym gruntów, na których zlokalizowane są zamknięte składowiska odpadów bez względu na sposób sklasyfikowania w ewidencji gruntów i budynków 0,02 zł od 1 m² powierzchni.

2. Od budynków lub ich części:

- a) mieszkalnych – 0,25 zł od 1 m² powierzchni użytkowej;
- b) związanych z prowadzeniem działalności gospodarczej oraz od budynków mieszkalnych lub ich części zajętych na prowadzenie działalności gospodarczej – 21,05 zł od 1 m² powierzchni użytkowej;
- c) bezpośrednio związanych z prowadzeniem działalności gospodarczej obejmującej zbiorowe zaopatrzenie w wodę i zbiorowe odprowadzenie ścieków, w tym związanych z procesami poboru i uzdatniania wody i oczyszczania ścieków – 1,00 zł od 1 m² powierzchni użytkowej;
- d) zajętych na prowadzenie działalności gospodarczej w zakresie obrotu kwalifikowanym materiałem siewnym – 9,82 zł od 1 m² powierzchni użytkowej;
- e) zajętych na prowadzenie działalności gospodarczej w zakresie udzielania świadczeń zdrowotnych – 3,00 zł od 1 m² powierzchni użytkowej;
- f) od pozostałych, w tym zajętych na prowadzenie odpłatnej statutowej działalności pożytku publicznego przez organizacje pożytku publicznego – 4,00 zł od 1 m² powierzchni użytkowej;
- g) od pozostałych, w tym zlokalizowanych na terenie zamkniętych składowisk odpadów – 1,00 zł od 1 m² powierzchni użytkowej.

3. Od budowli:

- a) 2 % ich wartości określonej na podstawie art. 4 ust. 1 pkt 3 i ust. 3 - 7 z wyjątkiem budowli wymienionych w pkt 2 lit. b;
- b) stanowiących rurociągi przewody sieci rozdzielczej wody oraz ogrodzenia bezpośrednich stref ochronnych ujęć wody oraz studni głębinowych 0,05 % ich wartości, określonej na podstawie art. 4 ust.1 pkt 3 oraz ust. 3 - 7 ustawy o podatkach i opłatach lokalnych.

§ 2. Z dniem wejścia w życie niniejszej uchwały traci moc Uchwała Nr XXXV/167/09 Rady Miejskiej w Tykocinie z dnia 6 listopada 2009 r. w sprawie określenia stawek w podatku od nieruchomości.

§ 3. Uchwała wchodzi w życie po upływie 14 dni od dnia ogłoszenia w Dzienniku Urzędowym Województwa Podlaskiego, nie wcześniej niż z dniem 1 stycznia 2011 r.

Przewodniczący Rady Miejskiej w Tykocinie
Bogusław Kwiatkowski

3484

UCHWAŁA NR 524/LXIX/10 RADY MIEJSKIEJ ŁOMŻY

z dnia 10 listopada 2010 r.

w sprawie określenia wzorów formularzy informacji i deklaracji podatkowych

Na podstawie art. 18 ust. 2 pkt 8 ustawy z dnia 8 marca 1990 r. o samorządzie gminnym (tekst jednolity: Dz. U. z 2001 r. Nr 142, poz. 1591; z 2002 r. Nr 23, poz. 220, Nr 62, poz. 558, Nr 113, poz. 984, Nr 153, poz. 1271, Nr 214, poz. 1806; z 2003 r. Nr 80, poz. 717, Nr 162, poz. 1568; z 2004 r. Nr 102, poz. 1055, Nr 116, poz. 1203, z 2005 r. Nr 172, poz. 1441, Nr 175, poz. 1457; z 2006 r. Nr 17, poz. 128, Nr 181, poz. 1337; z 2007 r. Nr 48, poz. 327, Nr 138, poz. 974, Nr 173, poz. 1218; z 2008 r. Nr 180, poz. 1111, Nr 223, poz. 1458; z 2009 r. Nr 52, poz. 420, Nr 157, poz. 1241; z 2010 r. Nr 28, poz. 142, Nr 28, poz. 146, Nr 106, poz. 675) w związku z art. 6 ust. 13 ustawy z dnia 12 stycznia 1991 r. o podatkach i opłatach lokalnych (tekst jednolity: Dz. U. z 2010 r. Nr 95, poz. 613, Nr 96, poz. 620) Rada Miejska Łomży uchwala, co następuje:

§ 1. W Uchwale Nr 366/LVII/05 Rady Miejskiej Łomży z dnia 25 listopada 2005 roku w sprawie określenia wzorów formularzy informacji i deklaracji podatkowych wprowadza się następujące zmiany:

- 1) Załącznik Nr 4 do Uchwały 366/LVII/05 Rady Miejskiej Łomży z dnia 25 listopada 2005 roku /Dz. Urz. Woj. Podl. Nr 248, poz. 2763 z 05.XII.2005/ otrzymuje brzmienie zgodnie z treścią załącznika do niniejszej uchwały.

§ 2. Wykonanie Uchwały powierza się Prezydentowi Miasta Łomża.

§ 3. Uchwała wchodzi w życie po upływie 14 dni od dnia jej ogłoszenia w Dzienniku Urzędowym Województwa Podlaskiego i ma zastosowanie od 1 stycznia 2011 roku.

Przewodniczący Rady Miejskiej Łomży
Wiesław Tadeusz Grzymała

POLA JASNE WYPEŁNIA PODATNIK. WYPEŁNIAĆ NA MASZYNI, KOMPUTEROWO LUB RĘCZNIE, DUŻYMI, DRUKOWANYMI LITERAMI, CZARNYM LUB NIEBIESKIM KOLOREM.

Numer Identyfikacji Podatkowej podatnika	Nr dokumentu
--	--------------

Załącznik Nr 4
do Uchwały Nr 524/LXIX/10
Rady Miejskiej Łomży z dnia 10 listopada 2010 r.

ZN-1/B

**DANE O ZWOLNIENIACH PODATKOWYCH
W PODATKU OD NIERUCHOMOŚCI**

A. PRZEZNACZENIE FORMULARZA			
3. Niniejszy formularz stanowi załącznik do (zaznaczyć właściwy kwadrat):			
<input type="checkbox"/> 1. deklaracji DN-1		<input type="checkbox"/> 2. informacji IN-1	
B. DANE PODATNIKA			
* - dotyczy podatnika niebędącego osobą fizyczną ** - dotyczy podatnika będącego osobą fizyczną			
B.1. DANE IDENTYFIKACYJNE			
4. Rodzaj podatnika (zaznaczyć właściwy kwadrat):			
<input type="checkbox"/> 1. osoba fizyczna		<input type="checkbox"/> 2. osoba prawna	
<input type="checkbox"/> 3. jednostka organizacyjna, w tym spółka, nieposiadająca osobowości prawnej			
5. Nazwa pełna * / Nazwisko **			
6. Nazwa skrócona * / Pierwsze imię, drugie imię **			
7. Identyfikator REGON		8. Numer PESEL **	
C. DANE DOTYCZĄCE ZWOLNIEŃ PODATKOWYCH WYNIKAJĄCYCH Z USTAWY LUB UCHWAŁY RADY GMINY			
Tytuł prawny zwolnienia	Grunty powierzchnia w m²	Budynki lub ich części powierzchnia użytkowa w m²	Budowle wartość w zł
Art. 7 ust. 1 pkt 1 - budowle wchodzące w skład infrastruktury kolejowej w rozumieniu przepisów o transporcie kolejowym oraz zajęte pod nie grunty, jeżeli: a) zarządca infrastruktury jest obowiązany do jej udostępniania licencjonowanym przewoźnikom kolejowym lub b) są przeznaczone wyłącznie do przewozu osób, wykonywanego przez przewoźnika kolejowego, który równocześnie zarządza tą infrastrukturą bez udostępniania jej innym przewoźnikom, lub c) tworzą linie kolejowe o szerokości torów większej niż 1 435 mm.	9.		10.
Art. 7 ust.1 pkt 1a - grunty, budynki i budowle pozostałe po likwidacji linii kolejowych lub ich odcinków - do czasu przeniesienia ich własności lub prawa użytkowania wieczystego - nie dłużej jednak niż przez 3 lata od pierwszego dnia miesiąca następującego po miesiącu, w którym stała się ostateczna decyzja lub weszło w życie rozporządzenie, wyrażające zgodę na likwidację linii lub ich odcinków, wydane w trybie przewidzianym w przepisach o transporcie kolejowym - z wyjątkiem zajętych na działalność inną niż działalność, o której mowa w przepisach o transporcie kolejowym.	11.		12.
Art. 7 ust. 1 pkt 2 - budowle infrastruktury portowej, budowle infrastruktury zapewniającej dostęp do portów i przystani morskich oraz zajęte pod nie grunty.	13.		
Art. 7 ust. 1 pkt 2a - grunty, które znajdują się w posiadaniu podmiotu zarządzającego portem lub przystanią morską, pozyskane na potrzeby rozwoju portu lub przystani morskiej, zajęte na działalność określoną w statucie tego podmiotu, położone w granicach portów i przystani morskich - od pierwszego dnia miesiąca następującego po miesiącu, w którym podmiot ten wszedł w ich posiadanie - nie dłużej niż przez okres 5 lat, z wyjątkiem gruntów zajętych przez podmiot inny niż podmiot zarządzający portem lub przystanią morską			

Art. 7 ust.1 pkt 3 - budynki, budowle i zajęte pod nie grunty na obszarze części lotniczych lotnisk użytku publicznego	14.	15.	16.
Art. 7 ust. 1 pkt 4 - budynki gospodarcze lub ich części: a) służące działalności leśnej lub rybackiej, b) położone na gruntach gospodarstw rolnych, służące wyłącznie działalności rolniczej, c) zajęte na prowadzenie działów specjalnych produkcji rolnej		17.	
Art. 7 ust.1 pkt 5 - nieruchomości lub ich części zajęte na potrzeby prowadzenia przez stowarzyszenia statutowej działalności wśród dzieci i młodzieży w zakresie oświaty, wychowania, nauki i techniki, kultury fizycznej i sportu, z wyjątkiem wykorzystywanych do prowadzenia działalności gospodarczej, oraz grunty zajęte trwale na obozowiska i bazy wypoczynkowe dzieci i młodzieży	18.	19.	
Art. 7 ust. 1 pkt 6 - grunty i budynki wpisane indywidualnie do rejestru zabytków, pod warunkiem ich utrzymania i konserwacji, zgodnie z przepisami o ochronie zabytków, z wyjątkiem części zajętych na prowadzenie działalności gospodarczej	20.	21.	
Art. 7 ust. 1 pkt 7 - grunty i budynki we władaniu muzeów rejestrowanych	22.	23.	
Art. 7 ust. 1 pkt 8 - grunty położone na obszarach objętych ochroną ścisłą, czynną lub krajobrazową, a także budynki i budowle trwale związane z gruntem, służące bezpośrednio osiągnięciu celów z zakresu ochrony przyrody - w parkach narodowych oraz w rezerwach przyrody	24.	25.	26.
Art. 7 ust. 1 pkt 8a - będące własnością Skarbu Państwa: grunty pokryte wodami jezior o ciągłym dopływie lub odpływie wód powierzchniowych oraz grunty zajęte pod sztuczne zbiorniki wodne	27.		
Art.7 ust.1 pkt 9 - budowle wałów ochronnych, grunty pod wałami ochronnymi i położone w międzywałach, z wyjątkiem zajętych na prowadzenie działalności gospodarczej przez inne podmioty niż spółki wodne, ich związki oraz związki wałowe	28.		29.
Art.7 ust.1 pkt 10 - grunty stanowiące nieużytki, użytki ekologiczne, grunty zadrzewione i zakrzewione, z wyjątkiem zajętych na prowadzenie działalności gospodarczej	30.		
Art.7 ust.1 pkt 11 - grunty stanowiące działki przyzagrodowe członków rolniczych spółdzielni produkcyjnych, którzy spełniają jeden z warunków: a) osiągnęli wiek emerytalny, b) są inwalidami zaliczonymi do I albo II grupy, c) są niepełnosprawnymi o znacznym lub umiarkowanym stopniu niepełnosprawności, d) są osobami całkowicie niezdolnymi do pracy w gospodarstwie rolnym albo niezdolnymi do samodzielnej egzystencji	31.		
Art.7 ust.1 pkt 12 - budynki położone na terenie rodzinnych ogrodów działkowych, nieprzekraczające norm powierzchni ustalonych w przepisach Prawa budowlanego dla altan i obiektów gospodarczych, z wyjątkiem zajętych na działalność gospodarczą		32.	
Art.7 ust.1 pkt 13 - budynki i budowle zajęte przez grupę producentów rolnych wpisaną do rejestru tych grup, wykorzystywane wyłącznie na prowadzenie działalności w zakresie sprzedaży produktów lub grup produktów wytworzonych w gospodarstwach członków grupy lub w zakresie określonym w art. 4 ust. 2 ustawy z dnia 15 września 2000 r. O grupach producentów rolnych i ich związkach oraz o zmianie innych ustaw (Dz. U. Nr 88, poz.983, z póź. zm.), zgodnie z jej aktem założycielskim;		33.	34.
Art.7 ust.1 pkt 14 - nieruchomości lub ich części zajęte na prowadzenie nieodpłatnej statutowej działalności pożytku publicznego przez organizacje pożytku publicznego	35.	36.	37.
Art. 7 ust. 2 pkt 1 - uczelnie, zwolnienie nie dotyczy przedmiotów opodatkowania zajętych na działalność gospodarczą	38.	39.	
Art. 7 ust. 2 pkt 2 - publiczne i niepubliczne jednostki organizacyjne objęte systemem oświaty oraz prowadzące je organy, w zakresie nieruchomości zajętych na działalność oświatową	40.	41.	
Art.7 ust.2 pkt 3 - instytuty naukowe i pomocnicze jednostki naukowe Polskiej Akademii Nauk w odniesieniu do nieruchomości lub ich części, które są niezbędne do realizacji zadań, o których mowa w art. 2 ustawy z dnia 30 kwietnia 2010 r. O Polskiej Akademii Nauk (Dz. U. Nr 96, poz. 619) zwolnienie nie dotyczy przedmiotów opodatkowania zajętych na działalność gospodarczą;	42.	43.	

<p>Art.7 ust.2 pkt 4 - prowadzących zakłady pracy chronionej lub zakłady aktywności zawodowej - w zakresie przedmiotów opodatkowania zgłoszonych wojewodzie, jeżeli zgłoszenie zostało potwierdzone decyzją w sprawie przyznania statusu zakładu pracy chronionej lub zakładu aktywności zawodowej albo zaświadczeniem - zajętych na prowadzenie tego zakładu, z wyjątkiem przedmiotów opodatkowania znajdujących się w posiadaniu zależnym podmiotów niebędących prowadzącymi zakłady pracy chronionej lub zakłady aktywności zawodowej</p>	44.	45.	46.
<p>Art.7 ust.2 pkt 5 – instytuty badawcze, z wyjątkiem przedmiotów opodatkowania zajętych na działalność gospodarczą</p>	47.	48.	
<p>Art.7 ust.2 pkt 5a – przedsiębiorców o statusie centrum badawczo-rozwojowego uzyskany na zasadach określonych w przepisach o niektórych formach wspierania działalności innowacyjnej, w odniesieniu do przedmiotów opodatkowania zajętych na cele prowadzonych badań i prac rozwojowych.</p>	49.	50.	51.
<p>Art.7 ust.2 pkt 6 - Polski Związek Działkowców, z wyjątkiem przedmiotów opodatkowania zajętych na działalność gospodarczą</p>	52.	53.	
<p>Inne</p>	54.	55.	

ZN-1/B₍₁₎

2/2

3485

UCHWAŁA NR 525/LXIX/10 RADY MIEJSKIEJ ŁOMŻY

z dnia 10 listopada 2010 r.

w sprawie określenia zasad udzielania dotacji celowych na prace konserwatorskie, restauratorskie lub roboty budowlane przy zabytkach wpisanych do rejestru zabytków, położonych na obszarze Miasta Łomża

Na podstawie art. 81 ustawy z dnia 23 lipca 2003 r. o ochronie zabytków i opiece nad zabytkami (Dz. U. z 2003 r. Nr 162 poz. 1568 ze zm.: Dz. U. z 2004 r. Nr 96, poz. 959, Nr 238, poz. 2390, z 2006 r. Nr 50, poz. 362, Nr 126, poz. 875, , zm. wyn. z Dz. U. 2007 r. Nr 192, poz. 1394; z 2009 r. Nr 31, poz. 206, Nr 97, poz. 806, Dz. U. z 2010, Nr 75, poz. 474, Nr 130, poz. 871) oraz art. 127 ust. 1 pkt 1e) ustawy z dnia 27 sierpnia 2009 r. o finansach publicznych (Dz. U. Nr 157, poz. 1240 zm: Dz. U. z 2009 r. Nr 219, poz. 1706; z 2010 r. Nr 108, poz. 685, Nr 152, poz. 1020, Nr 161, poz. 1078, Nr 96, poz. 620) Rada Miejska Łomży uchwala, co następuje:

§ 1. 1. Ustanawia się:

- 1) warunki ubiegania się o dotacje na prace konserwatorskie, restauratorskie i roboty budowlane przy zabytku wpisanym do rejestru zabytków,
- 2) rodzaj danych i informacji, które należy zawrzeć we wniosku o dotację,
- 3) tryb postępowania z wnioskiem o udzielenie dotacji,
- 4) postanowienia, jakie winna zawierać umowa o udzielenie dotacji,
- 5) zasady rozliczania dotacji, kontroli rozliczenia i zwrotu dotacji do budżetu Miasta Łomża.

2. Znaczenie użytej w uchwale terminologii dotyczącej zabytków lub czynności z nimi związanych określają przepisy ustawy z dnia 23 lipca 2003 r. o ochronie zabytków i opiece nad zabytkami (Dz. U. Nr 162, poz. 1568; z późn. zm.) oraz rozporządzeń wydanych na podstawie tej ustawy.

3. Ilekroć w uchwale jest mowa o:

- 1) pracach lub robotach budowlanych przy zabytku – należy przez to rozumieć prace konserwatorskie, restauratorskie i roboty budowlane przy zabytku wpisanym do rejestru zabytków,
- 2) beneficjencie – należy przez to rozumieć podmiot, któremu na zasadach określonych niniejszą uchwałą na prace lub roboty budowlane przy zabytku przyznano dotację z budżetu Miasta Łomża,
- 3) środkach publicznych – należy przez to rozumieć środki finansowe określone przepisami prawa finansów publicznych.

§ 2. 1. Z budżetu Miasta Łomża mogą być udzielane dotacje celowe na prace lub roboty budowlane przy zabytku, jeżeli zabytek ten łącznie spełnia następujące kryteria:

- 1) znajduje się na stałe na obszarze Miasta Łomża,
- 2) jest w złym stanie technicznym,
- 3) posiada istotne znaczenie historyczne, artystyczne lub kulturowe dla mieszkańców Miasta Łomża.

2. Dotacja na prace lub roboty budowlane przy zabytku może finansować nakłady obejmujące:

- 1) sporządzenie ekspertyz technicznych i konserwatorskich,
- 2) przeprowadzenie badań konserwatorskich, architektonicznych lub archeologicznych,
- 3) wykonanie dokumentacji konserwatorskiej,
- 4) opracowanie programu prac konserwatorskich i restauratorskich,
- 5) wykonanie projektu budowlanego zgodnie z przepisami Prawa budowlanego,

- 6) sporządzenie projektu odtworzenia kompozycji wnętrz,
- 7) zabezpieczenie, zachowanie i utrwalenie substancji zabytku,
- 8) stabilizację konstrukcyjną części składowych zabytku lub ich odtworzenia w zakresie niezbędnym dla zachowania tego zabytku,
- 9) odnowienie lub uzupełnienie tynków i detali architektonicznych albo ich całkowite odtworzenie, z uwzględnieniem charakterystycznej dla tego budynku kolorystyki,
- 10) odtworzenie zniszczonej przynależności zabytku, jeżeli odtworzenie to nie przekracza 50 % oryginalnej substancji tej przynależności,
- 11) odnowienie lub całkowite odtworzenie stolarki drzwiowej i okiennej,
- 12) modernizację instalacji elektrycznej w zabytkach drewnianych lub w zabytkach, które posiadają oryginalne, wykonane z drewna części składowe lub przynależności,
- 13) odnowienie lub całkowite odtworzenie więźby dachowej, pokrycia dachowego, rynien i rur spustowych,
- 14) wykonanie izolacji przeciwwilgociowej,
- 15) uzupełnienie narysów ziemnych dzieł architektury obronnej oraz zabytków archeologicznych nieruchomości o własnych formach krajobrazowych,
- 16) działania zmierzające do wyeksponowania istniejących, oryginalnych elementów zabytkowego układu parku lub ogrodu,
- 17) zakup i montaż instalacji przeciwwłamaniowej oraz przeciwpożarowej i odgromowej,
- 18) zakup materiałów konserwatorskich i budowlanych, niezbędnych do wykonania prac i robót przy zabytku, o których mowa w pkt 7 - 16.

§ 3. Celem dotacji jest wspieranie i uzupełnianie działań właścicieli lub posiadaczy zabytków dla zapewnienia ochrony i konserwacji wartościowych elementów substancji zabytkowej, tworzących ramy przestrzeni publicznej, mających istotne znaczenie w kreowaniu wizerunku Miasta oraz renowacji wystroju i wyposażenia zabytkowych obiektów.

§ 4. 1. O dotację może się ubiegać podmiot będący właścicielem lub posiadaczem zabytku z § 2 ust. 1, a także podmiot, który do tego zabytku posiada tytuł prawny wynikający z użytkowania wieczystego, ograniczonego prawa rzeczowego, trwałego zarządu, albo stosunku zobowiązaniowego.

2. Dotacja może być udzielona na:

- 1) sfinansowanie prac lub robót budowlanych przy zabytku, które wnioskodawca zamierza wykonać w roku złożenia wniosku i w roku następnym;
- 2) refinansowanie prac lub robót budowlanych przy zabytku, które wnioskodawca wykonał w roku złożenia wniosku.

§ 5. 1. Dotacja z budżetu Miasta Łomża na wykonanie prac lub robót budowlanych przy jednym i tym samym zabytku może być udzielona w wysokości do 30 % ogółu nakładów na te prace lub roboty.

2. Jeżeli zabytek posiada wyjątkową wartość historyczną, artystyczną lub naukową albo wymaga przeprowadzenia złożonych pod względem technologicznym prac konserwatorskich, restauratorskich lub robót budowlanych, albo gdy sytuacja wymaga niezwłocznego podjęcia prac lub robót budowlanych przy zabytku – dotacja może być udzielona w wysokości do 50 % nakładów koniecznych na wykonanie tych prac lub robót budowlanych.

3. W przypadku, gdy beneficjent na prace lub roboty budowlane przy zabytku otrzymuje również inne środki publiczne, kwota dotacji przyznanej z budżetu Miasta Łomża wraz z kwotami przyznanych na ten cel innych środków publicznych nie może przekraczać 75 % nakładów koniecznych na wykonanie tych prac lub robót.

§ 6. 1. We wniosku o przyznanie dotacji ubiegający się o nią powinien wskazać:

- 1) imię, nazwisko, miejsce zamieszkania wnioskodawcy lub nazwę, adres i siedzibę wnioskodawcy będącego jednostką organizacyjną lub jednostką nie posiadającą osobowości prawnej,
- 2) dane obiektu uwidocznione w rejestrze zabytków,
- 3) fotograficzną dokumentację zabytku,
- 4) dokument potwierdzający tytuł prawny do władania zabytkiem,
- 5) decyzję właściwego organu ochrony zabytków zezwalającą na przeprowadzenie prac lub robót budowlanych przy zabytku oraz projekt i pozwolenie na budowę, gdy wniosek dotyczy prac lub robót budowlanych przy zabytku nieruchomym lub program prac, gdy wniosek dotyczy prac przy zabytku ruchomym,
- 6) wnioskowaną kwotę dotacji,
- 7) zakres prac lub robót budowlanych, które mają być objęte dotacją,
- 8) termin zakończenia prac objętych wnioskiem,
- 9) harmonogram i kosztorys przewidywanych prac lub robót budowlanych ze wskazaniem źródeł ich finansowania, a w przypadku wniosku o dotację na prace lub roboty zakończone – kosztorys powykonawczy ze wskazaniem źródeł sfinansowania tych prac lub robót,
- 10) informację o środkach publicznych przyznanych z innych źródeł na te same prace lub roboty budowlane przy zabytku oraz informację o wystąpieniu o takie środki złożonym do innych podmiotów,
- 11) wykaz prac lub robót budowlanych wykonanych przy danym zabytku w okresie 3 lat poprzedzających dzień złożenia wniosku z podaniem łącznej wysokości nakładów, w tym wysokość i źródła dofinansowania otrzymanego ze środków publicznych.

2. Wzór wniosku określa załącznik do niniejszej uchwały.

3. W przypadku, gdy wnioskodawca jest przedsiębiorcą, do wniosku o udzielenie dotacji winien dołączyć informację o pomocy publicznej otrzymanej przed dniem złożenia wniosku – sporządzoną w zakresie i według zasad określonych w ustawie z dnia 30 kwietnia 2004 r. o postępowaniu w sprawach dotyczących pomocy publicznej Dz. U. z 2007 r. Nr 59, poz. 404 oraz zasad określonych w Rozporządzeniu Rady Ministrów z dnia 29 marca 2010 r. w sprawie zakresu informacji przedstawionych przez podmiot ubiegający się o pomoc de minimis.

4. Udzielenie dotacji na prace lub roboty budowlane podmiotu z ust. 3 dokonywane jest zgodnie z przepisami niniejszej uchwały wraz z dochowaniem zasad określonych w przepisach prawa regulujących udzielanie pomocy publicznej dla przedsiębiorców.

§ 7. 1. Wnioski o dotację kierowane są do Prezydenta Miasta Łomży, za pośrednictwem Biura Kultury Sportu i Turystyki Urzędu Miejskiego w Łomży.

2. Wnioski należy składać do dnia 31 sierpnia roku poprzedzającego udzielenie dotacji.

3. Dopuszcza się dodatkowy nabór wniosków w ramach otwartego konkursu w przypadku gdy kwota zarezerwowana na ten cel w budżecie pozostaje niewykorzystana. Wnioski należy składać w terminie do 30 dni od ogłoszenia tego konkursu.

4. Terminy z ust. 2 i 3 nie ograniczają możliwości późniejszego składania wniosku o dotację w przypadku, gdy dotacja ma sfinansować prace interwencyjne wynikające z zagrożenia zabytku zniszczeniem.

5. Wnioski o przyznanie dotacji opiniuje komisja, powołana przez Prezydenta Miasta Łomży, w skład której wchodzi: przedstawiciel Biura Kultury Sportu i Turystyki Urzędu Miejskiego, przedstawiciel Wydziału Urbanistyki i Architektury Urzędu Miejskiego, przedstawiciel Wydziału Rozwoju Miasta, przedstawiciel Podlaskiego Wojewódzkiego Konserwatora Zabytków, przedstawiciel Komisji Edukacji Kultury i Sportu Rady Miejskiej Łomży.

§ 8. 1. Rada Miejska Łomży ustala w budżecie Miasta Łomży corocznie wysokość środków przeznaczonych na dotacje.

2. Dotacji udziela Rada Miejska Łomży na wniosek Prezydenta Miasta Łomża.

3. Wniosek, o którym mowa w ust. 2, zawiera wykaz zabytków, przy których prace i roboty budowlane zostały pozytywnie zaopiniowane przez Komisję, o której mowa w § 7 ust. 5.

4. W uchwale Rady Miejskiej Łomży określa się nazwę podmiotu dotowanego oraz wykaz prac i robót, na wykonanie których przyznano dotację oraz kwotę przyznanej dotacji.

§ 9. 1. Przekazanie dotacji następuje na podstawie umowy określającej w szczególności:

- 1) zakres planowanych prac lub robót budowlanych i termin ich realizacji,
- 2) wysokość udzielonej dotacji oraz termin i tryb jej płatności,
- 3) sposób i termin rozliczania dotacji,
- 4) warunki, sposób i termin zwrotu niewykorzystanej dotacji albo dotacji wykorzystanej niezgodnie z przeznaczeniem,
- 5) zobowiązanie się beneficjenta, że w zakresie prac finansowanych dotacją będzie stosował przepisy ustawy z dnia 29 stycznia 2004 r. – Prawo zamówień publicznych (Dz. U. Nr 19, poz. 177 ze zm.).

§ 10. W celu rozliczenia dotacji w sposób i w terminach określonych w umowie, podmiot dotowany składa sprawozdanie z wykonania prac lub robót Prezydentowi Miasta Łomża zawierające:

- 1) całkowity koszt zadania w okresie sprawozdawczym, w tym nakłady pokryte ze środków publicznych uzyskanych od innych podmiotów niż Miasto Łomża,
- 2) zestawienie rachunków lub faktur dołączonych do sprawozdania w celu rozliczenia dotacji,
- 3) dokumentację fotograficzną przedstawiającą stan zabytku po wykonaniu prac wraz z widoczną tablicą informacyjną o treści: „Prace konserwatorskie współfinansowane ze środków Budżetu Miasta Łomża.”

§ 11. W przypadku stwierdzenia wykorzystania dotacji niezgodnie z umową, w tym nie przedstawienia rozliczenia w terminie określonym w umowie, nieterminowego zwrotu niewykorzystanej części dotacji, podania nieprawidłowych lub niepełnych informacji, podmiot dotowany zobowiązany jest do zwrotu wykorzystanej niezgodnie z przeznaczeniem części dotacji wraz z odsetkami w wysokości określonej jak dla zaległości podatkowych, w terminie do 28 lutego następnego roku oraz traci prawo do ubiegania się o dotację z budżetu Miasta Łomża przez kolejne 3 lata.

§ 12. Tracą moc:

- 1) uchwała RMŁ Nr 25/V/07 z dnia 21 lutego 2007 r. w sprawie określenia zasad udzielania dotacji celowych na prace konserwatorskie, restauratorskie lub roboty budowlane przy zabytkach wpisanych do rejestru zabytków, położonych na obszarze Miasta Łomża,
- 2) uchwała Nr 69/XIII/07 z dnia 27 czerwca 2007r., zmieniająca uchwałę Nr 25/V/07 z dnia 21 lutego 2007 r. w sprawie określenia zasad udzielania dotacji celowych na prace konserwatorskie, restauratorskie lub roboty budowlane przy zabytkach wpisanych do rejestru zabytków, położonych na obszarze Miasta Łomża
- 3) uchwała 299/XLIII/09 z dnia 29 kwietnia 2009 r. zmieniająca uchwałę Nr 25/V/07 z dnia 21 lutego 2007r. w sprawie określenia zasad udzielania dotacji celowych na prace konserwatorskie, restauratorskie lub roboty budowlane przy zabytkach wpisanych do rejestru zabytków, położonych na obszarze Miasta Łomża, zmieniona uchwałą nr 69/XIII/07 z dnia 27 czerwca 2007 r.

§ 13. Wykonanie uchwały powierza się Prezydentowi Miasta Łomża.

§ 14. Uchwała wchodzi w życie po upływie 14 dni od dnia ogłoszenia w Dzienniku Urzędowym Województwa Podlaskiego.

Przewodniczący Rady Miejskiej Łomży
Wiesław Tadeusz Grzymała

Załącznik

do uchwały Nr 525/LXIX/10
Rady Miejskiej Łomży
z dnia 10 listopada 2010 r.

.....
(pieczęć wnioskodawcy)

miejsowość, dnia

**Wniosek o udzielenie dotacji na dofinansowanie prac konserwatorskich, restauratorskich
i robót budowlanych przy zabytku wpisanym do rejestru zabytków**

ze środków budżetu Miasta Łomża

I. Dane o zabytku

1. Nazwa zabytku i dokładny adres:

.....
.....

2. Nr w rejestrze zabytków:

wpis z dnia:

3. Uzasadnienie istotnego znaczenia historycznego, artystycznego lub naukowego zabytku dla miasta

.....
.....
.....
.....
.....
.....
.....
.....
.....
.....

II. Informacje o wnioskodawcy:

1. Pełna nazwa wnioskodawcy, forma prawna, wypis z KRS / imię i nazwisko:

.....
.....

2. Osoby upoważnione do reprezentowania wnioskodawcy, składania oświadczeń woli i zaciągania w jego imieniu zobowiązań finansowych:

.....
.....

3. Adres wnioskodawcy (*województwo, miejscowość, kod pocztowy, ulica, nr telefonu*):

.....
.....

4. Nr NIP:

5. Nazwa banku i numer rachunku bankowego Wnioskodawcy:
.....

III. Tytuł do władania zabytkiem:¹

.....

IV. Zakres zadania i jego charakterystyka:

1. Przewidywany termin realizacji zadania:

.....
.....

2. Zakres rzeczowy prac lub robót budowlanych i jego charakterystyka:

.....
.....
.....
.....
.....

3. Uzasadnienie celowości prac lub robót budowlanych:

.....
.....
.....
.....
.....
.....

¹ Własność, użytkowanie wieczyste, dzierżawa, inne

V. Przewidywane koszty realizacyjne prac lub robót oraz źródła ich finansowania

Przewidywane koszty realizacji prac lub robót oraz źródła ich sfinansowania	Zakres rzeczowy	Kwota	Udział w całości kosztów w %
Ogółem			
Przedmiot i kwota wnioskowanego dofinansowania			
Środki własne			
Środki z budżetu państwa			
Środki z budżetu jednostek samorządu terytorialnego			
Inne źródła ²			

VI. Wykaz prac przeprowadzonych przy zabytku w okresie ostatnich 3 lat, z podaniem wysokości poniesionych nakładów, w tym sfinansowanych ze środków publicznych:³

Rok	Zakres przeprowadzonych prac	Poniesione nakłady	Dotacje ze środków publicznych (wysokość dotacji, źródło i przeznaczenie)

VII. Inne informacje - ważne zdaniem wnioskodawcy dla wykazania celowości zadania:

.....

.....

.....

.....

.....

.....

.....

.....

.....

.....

.....

² Należy wskazać inne źródła finansowania

³ Jeśli nie przeprowadzono żadnych prac, należy wpisać „nie dotyczy”. Środki publiczne to środki gminy, powiatu,

Marszałka województwa „Funduszu kościelnego”, Unii Europejskiej.

VIII. Obowiązkowe załączniki

UWAGA! Wszystkie załączniki powinny być podpisane przez osoby upoważnione do reprezentowania wnioskodawcy oraz opatrzone pieczęciami imiennymi i pieczęcią wnioskodawcy, a kopie dokumentów powinny być poświadczone za zgodność z oryginałem.

Nr	Treść załącznika	Ilość załączników
1.	Decyzja o wpisie zabytku do rejestru zabytków	
2.	Dokument potwierdzający tytuł prawny do władania zabytkiem	
3.	Pozwolenie wojewódzkiego konserwatora zabytków na prowadzenie prac lub robót	
4.	Pozwolenie na budowę (gdy prace dotyczą robót przy zabytku nieruchomym)	
5.	Informacja o wnioskach o udzielenie dotacji skierowanych do innych organów (oświadczenie)	
6.	Dokumentacja fotograficzna zabytku	
7.	W przypadku wniosku o dotację na prace lub roboty zakończone – kosztorys powykonawczy ze wskazaniem źródeł sfinansowania tych prac lub robót budowlanych	

IX. Podpisy

W przypadku otrzymania dotacji zobowiązuje się do wydatkowania przyznanych środków na realizację wskazanego zadania zgodnie z przepisami ustawy z dnia 29 stycznia 2004 r. Prawo zamówień publicznych (Dz. U. Nr 19, poz. 177 ze zm.), ustawy z dnia 30 czerwca 2005r. o finansach publicznych (Dz. U. Nr 157 z 2009 r., poz. 1241 ze zm.) oraz ustawy z dnia 17 grudnia 2004 r. o odpowiedzialności za naruszenie dyscypliny finansów publicznych (Dz. U. Nr 14 z 2005 r., poz. 114 ze zm.)

.....
Pieczęć wnioskodawcy

.....
Data

.....
Podpisy wraz z pieczęciami imiennymi

Potwierdzenie przyjęcia wniosku wraz z załącznikami

data przyjęcia, imię i nazwisko osoby przyjmującej wniosek

3486

UCHWAŁA NR XXXIX/212/10 RADY GMINY CZYŻEW - OSADA

z dnia 26 sierpnia 2010 r.

zmieniająca uchwałę w sprawie zarządzenia poboru podatku rolnego, leśnego i od nieruchomości oraz niektórych innych należności pieniężnych gminy od osób fizycznych w drodze inkasa oraz wyznaczenia inkasentów i ustalenia wynagrodzenia za inkaso

Na podstawie art. 18 ust. 1 i 2 pkt 8 ustawy z dnia 8 marca 1990 r. o samorządzie gminnym (Dz. U. z 2001 r. Nr 142, poz. 1591, z 2002 r. Nr 23, poz. 220, Nr 62, poz. 558, Nr 113, poz. 984, Nr 153, poz. 1271 i Nr 214, poz. 1806, z 2003 r. Nr 80, poz. 717 i Nr 162, poz. 1568, z 2004 r. Nr 102, poz. 1055, Nr 116, poz. 1203 i Nr 167, poz. 1759, z 2005 r. Nr 172, poz. 1441 i Nr 175, poz. 1457, z 2006 r. Nr 17, poz. 128 i Nr 181, poz. 1337, z 2007 r. Nr 48, poz. 327, Nr 138, poz. 974 i Nr 173, poz. 1218, z 2008 r. Nr 180, poz. 1111 i Nr 223, poz. 1458 oraz z 2009 r. Nr 52, poz. 420 i Nr 157, poz. 1241, z 2010 r. Nr 28, poz. 142 i 146) art. 6b ustawy z dnia 15 listopada 1984 r. o podatku rolnym (Dz. U. z 2006 r. Nr 136, poz. 969, z 2006 r. Nr 191, poz. 1412, Nr 245, poz. 1775 i Nr 249, poz. 1825, z 2007 r. Nr 109, poz. 747, z 2008 r. Nr 116, poz. 730 i Nr 237, poz. 1655 oraz z 2009 r. Nr 56, poz. 458), art. 6 ust. 8 ustawy z dnia 30 października 2002 r. o podatku leśnym (Dz. U. Nr 200, poz. 1682, z 2002 r. Nr 216, poz. 1826, z 2005 r. Nr 143, poz. 1199, Nr 164, poz. 1365 i Nr 179, poz. 1484, z 2006 r. Nr 245, poz. 1775 i Nr 249, poz. 1825, z 2008 r. Nr 116, poz. 730 oraz z 2009 r. Nr 56, poz. 458), art. 6 ust. 12 ustawy z dnia 12 stycznia 1991 r. o podatkach i opłatach lokalnych (Dz. U. z 2010 r. Nr 95, poz. 613) Rada Gminy uchwała, co następuje:

§ 1. W tabeli stanowiącej załącznik do uchwały Nr XX/110/08 Rady Gminy Czyżew-Osada z dnia 19 grudnia 2008 r. w sprawie zarządzenia poboru podatku rolnego, leśnego i od nieruchomości oraz niektórych innych należności pieniężnych gminy od osób fizycznych w drodze inkasa oraz wyznaczenia inkasentów i ustalenia wynagrodzenia za inkaso:

1) lp. 28 otrzymuje brzmienie:

Lp.	sołectwo	nazwisko i imię inkasenta
28.	Jażwiny Koczoty	Godlewska Jadwiga Lucyna

§ 2. Wykonanie uchwały powierza się Wójtowi Gminy Czyżew-Osada.

§ 3. Uchwała wchodzi w życie po upływie 14 dni od dnia ogłoszenia w Dzienniku Urzędowym Województwa Podlaskiego.

Wiceprzewodniczący Rady Gminy
Witold Sienicki

3487

UCHWAŁA NR XXVII/186/10 RADY GMINY JANÓW

z dnia 25 października 2010 r.

w sprawie określenia szczegółowego sposobu konsultowania z radami działalności pożytku publicznego lub organizacjami pozarządowymi i podmiotami wymienionymi w art. 3 ust. 3 ustawy o działalności pożytku publicznego i wolontariacie projektów aktów prawa miejscowego w dziedzinach dotyczących działalności statutowej tych organizacji

Na podstawie art. 18 ust. 2 pkt 15 ustawy z dnia 8 marca 1990 r. o samorządzie gminnym (Dz. U. z 2001 r. Nr 142, poz. 1591, z 2002 r. Nr 23, poz. 220, Nr 62, poz. 558, Nr 113, poz. 984, Nr 153, poz. 1271 i Nr 214, poz. 1806, z 2003 r. Nr 80, poz. 717 i Nr 162, poz. 1568, z 2004 r. Nr 102, poz. 1055 i Nr 116, poz. 1203, z 2005 r. Nr 172, poz. 1441 i Nr 175, poz. 475, z 2006 r. Nr 17, poz. 128 i Nr 181, poz. 1337, z 2007 r. Nr 48, poz. 327, Nr 138, poz. 974 i Nr 173, poz. 1218, z 2008 r. Nr 180, poz. 1111 i Nr 223, poz. 1458, z 2009 r. Nr 52, poz. 420 i Nr 157, poz. 1241, z 2010 r. 28, poz. 142 i 146, Nr 40, poz. 230, Nr 106, poz. 675) oraz art. 5 ust. 5 ustawy z dnia 24 kwietnia 2003 r. o działalności pożytku publicznego i o wolontariacie (Dz. U. Nr 96, poz. 873, z 2004 r. Nr 64, poz. 593, Nr 116, poz. 1203, Nr 210, poz. 2135, z 2005 r. Nr 155, poz. 1298, Nr 169, poz. 1420, Nr 175, poz. 1462, Nr 249, poz. 2104, z 2006 r. Nr 94, poz. 651, z 2008 r. Nr 209, poz. 1316, z 2009 r. Nr 19, poz. 100, Nr 22, poz. 120, Nr 157, poz. 1241, z 2010 r. Nr 28, poz. 146) uchwała się, co następuje:

§ 1. Określa się się szczegółowy sposób konsultowania z radami działalności pożytku publicznego lub organizacjami pozarządowymi i podmiotami wymienionymi w art. 3 ust. 3 ustawy o działalności pożytku publicznego i wolontariacie projektów aktów prawa miejscowego w dziedzinach dotyczących działalności statutowej tych organizacji.

§ 2. Decyzję w sprawie przeprowadzenia konsultacji podejmuje Wójt Gminy w formie zarządzenia

§ 3. Zarządzenie, o którym mowa w § 2, powinno określać:

- 1) przedmiot konsultacji;
- 2) termin rozpoczęcia i zakończenia konsultacji;
- 3) formy przeprowadzenia konsultacji;
- 4) uzasadnienie, w szczególności cel i przewidywane skutki projektowanego aktu prawnego.

§ 4. Koszty związane z prowadzeniem konsultacji pokrywane są z budżetu gminy.

§ 5. 1. Konsultacje mogą być prowadzone w co najmniej jednej z podanych form:

- 1) konsultacje pisemne;
- 2) wysłuchanie publiczne;
- 3) spotkanie z przedstawicielami podmiotów, o których mowa w § 1;
- 4) powołanie zespołu opiniodawczo-konsultacyjnego.

2. Dopuszczalne są także inne formy zapewniające szeroki dostęp do uczestnictwa w konsultacjach, zwłaszcza formy uwzględniające użycie nowoczesnych technik informatycznych.

§ 6. 1. Niezależnie od wybranej formy konsultacji, na stronie internetowej Urzędu Gminy Janów oraz w Biuletynie Informacji Publicznej i na tablicy ogłoszeń Urzędu Gminy Janów publikowana jest informacja, w której wskazany jest: przedmiot konsultacji, termin rozpoczęcia i zakończenia konsultacji, forma i tryb konsultacji.

2. Publikacja, o której mowa w ust. 1, nie wyklucza innych trybów informowania o konsultacjach

3. Informacja o rozpoczęciu konsultacji publikowana jest w terminie nie krótszym niż 14 dni przed terminem ich rozpoczęcia.

§ 7. 1. Informację o wynikach konsultacji podaje się do publicznej wiadomości na stronie internetowej Urzędu Gminy Janów oraz w Biuletynie Informacji Publicznej i na tablicy ogłoszeń Urzędu Gminy Janów nie później niż w ciągu 30 dni od zakończenia konsultacji

2. Informacje o wynikach konsultacji zawierają zestawienie zgłoszonych opinii wraz ze stanowiskiem Wójta Gminy w danej sprawie.

3. Informacje o wynikach konsultacji przedkłada się Radzie Gminy wraz z projektem aktu prawa miejscowego będącego przedmiotem konsultacji.

§ 8. Konsultacje uznaje się za ważne bez względu na liczbę podmiotów biorących udział w konsultacjach, jeżeli zostały podjęte w sposób przedstawiony w niniejszej uchwale.

§ 9. Uchwała wchodzi w życie po upływie 14 dni od dnia jej ogłoszenia w Dzienniku Urzędowym Województwa Podlaskiego.

Przewodniczący Rady
Stanisław Bakun

3488

UCHWAŁA NR XL/197/10 RADY GMINY WIZNA

z dnia 28 października 2010 r.

w sprawie określenia stawek w podatku od nieruchomości

Na podstawie art. 18 ust. 2 pkt 8 ustawy z dnia 8 marca 1990 r. o samorządzie gminnym (tekst jednolity: Dz. U. z 2001 r. Nr 142, poz. 1591; z 2002 r. Nr 23, poz. 220, Nr 62, poz. 558, Nr 113, poz. 984, Nr 214, poz. 1806; z 2003 r. Nr 80, poz. 717, Nr 162, poz. 1568; z 2004 r. Nr 102, poz. 1055, Nr 116, poz. 1203; z 2005 r. Nr 172, poz. 1441, Nr 175, poz. 1457; z 2006 r. Nr 17, poz. 128, Nr 181, poz. 1337; z 2007 r. Nr 48, poz. 327, Nr 138, poz. 974, Nr 173, poz. 1218; z 2008 r. Nr 180, poz. 1111, Nr 223, poz. 1458; z 2009 r. Nr 52, poz. 420, Nr 157, poz. 1241; z 2010 r. Nr 28, poz. 142, Nr 28, poz. 146, Nr 106, poz. 675) oraz art. 5 ust. 1 i art. 6 ust. 12 ustawy z dnia 12 stycznia 1991 r. o podatkach i opłatach lokalnych (tekst jednolity: Dz. U. z 2010 r. Nr 95, poz. 613, Nr 96, poz. 620) uchwała się, co następuje:

§ 1. 1. Określa się następujące stawki podatku od nieruchomości obowiązujące na terenie Gminy Wizna w następującej wysokości:

1) od gruntów:

- a) związanych z prowadzeniem działalności gospodarczej bez względu na sposób zakwalifikowania w ewidencji gruntów i budynków – 0,47 zł od 1m² powierzchni,
- b) pod jeziorami, zajętych na zbiorniki wodne, retencyjne lub elektrowni wodnych – 4,15 zł od 1 ha powierzchni,
- c) od pozostałych, w tym zajętych na prowadzenie odpłatnej statutowej działalności pożytku publicznego przez organizacje pożytku publicznego – 0,14 zł od 1 m² powierzchni;

2) od budynków lub ich części:

- a) mieszkalnych – 0,55 zł od 1 m² powierzchni użytkowej,
- b) związanych z prowadzeniem działalności gospodarczej oraz od budynków mieszkalnych lub ich części zajętych na prowadzenie działalności gospodarczej – 13,72 zł od 1 m² powierzchni użytkowej,
- c) zajętych na prowadzenie działalności gospodarczej w zakresie obrotu kwalifikowanym materiałem siewnym – 9,82 zł od 1 m² powierzchni użytkowej,
- d) zajętych na prowadzenie działalności gospodarczej w zakresie udzielania świadczeń zdrowotnych – 4,27 zł od 1 m² powierzchni użytkowej,
- e) od pozostałych, w tym zajętych na prowadzenie odpłatnej statutowej działalności pożytku publicznego przez organizacje pożytku publicznego – 0,56 zł od 1 m² powierzchni użytkowej;

3) od budowli – 2 % ich wartości określonej na podstawie art. 4 ust. 1 pkt 3 i ust. 3 – 7.

§ 2. 1. Pobór podatku od nieruchomości od osób fizycznych prowadzony będzie przez sołtysów.

2. Wysokość wynagrodzenia sołtysów za inkaso określa Rada Gminy w uchwale w sprawie ustalenia stawek za inkaso zobowiązań podatkowych wchodzących w skład łącznego zobowiązania pieniężnego.

§ 3. Traci moc Uchwała Nr XXIX/144/09 Rady Gminy Wizna z dnia 10 listopada 2009 roku w sprawie określenia stawek w podatku od nieruchomości.

§ 4. Wykonanie uchwały powierza się Wójtowi Gminy.

§ 5. Uchwała wchodzi w życie po upływie 14 dni od dnia jej ogłoszenia w Dzienniku Urzędowym Województwa Podlaskiego z mocą obowiązującą od 1 stycznia 2011 r.

Przewodniczący
Zbigniew Szulc

3489

UCHWAŁA NR XXXII/139/10 RADY GMINY RUDKA

z dnia 29 października 2010 r.

w sprawie określenia wysokości stawek podatku od środków transportowych

Na podstawie art. 18 ust. 2 pkt 8 ustawy z dnia 8 marca 1990 r. o samorządzie gminnym (tekst jednolity: Dz. U. z 2001 r. Nr 142, poz. 1591; z 2002 r. Nr 23, poz. 220, Nr 62, poz. 558, Nr 113, poz. 984, Nr 153, poz. 1271, Nr 214, poz. 1806; z 2003 r. Nr 80, poz. 717, Nr 162, poz. 1568; z 2004 r. Nr 102, poz. 1055, Nr 116, poz. 1203, z 2005 r. Nr 172, poz. 1441; z 2006 r. Nr 17, poz. 128, Nr 181, poz. 1337; z 2007 r. Nr 48, poz. 327, Nr 138, poz. 974, Nr 173, poz. 1218; z 2008 r. Nr 180, poz. 1111, Nr 223, poz. 1458 oraz z 2009 r. Nr 52, poz. 420, Nr 157, poz. 1241, z 2010 r. Nr 28 poz. 142 i poz. 146, Nr 40 poz. 230, Nr 106 poz. 675) i art. 10 ust. 1 i 2 ustawy z dnia 12 stycznia 1991 r. o podatkach i opłatach lokalnych (Dz. U. z 2010 r. Nr 95 poz. 613, Nr 96, poz. 620) uchwała się co następuje:

§ 1. Określa się następujące stawki podatku od środków transportowych obowiązujące na terenie Gminy Rudka:

- 1) od samochodów ciężarowych, o których mowa w art. 8 pkt 1 ustawy o podatkach i opłatach lokalnych, o dopuszczalnej masie całkowitej:
 - a) powyżej 3,5 tony do 5,5 tony włącznie - 665 zł.;
 - b) powyżej 5,5 ton do 9 ton włącznie - 871 zł.;
 - c) powyżej 9 ton do poniżej 12 ton – 1.092 zł.;

- 2) od samochodów ciężarowych, o których mowa w art. 8 pkt 2 ustawy o podatkach i opłatach lokalnych, o dopuszczalnej masie całkowitej równej i wyższej niż 12 ton w zależności od liczby osi, dopuszczalnej masy całkowitej pojazdu i rodzaju zawieszenia według stawek określonych w załączniku Nr 1 do niniejszej uchwały;
- 3) od ciągników siodłowych i balastowych, o których mowa w art. 8 pkt 3 ustawy o podatkach i opłatach lokalnych, o dopuszczalnej masie całkowitej zespołu pojazdów:
 - a) 3,5 ton do 5,5 ton włącznie - 710 zł.;
 - b) powyżej 5,5 ton do 9 ton włącznie - 910 zł.;
 - c) powyżej 9 ton do poniżej 12 ton - 1.110 zł.;
- 4) od ciągników siodłowych i balastowych, o których mowa w art. 8 pkt 4 ustawy o podatkach i opłatach lokalnych, o dopuszczalnej masie całkowitej zespołu pojazdów równej lub wyższej niż 12 ton w zależności od liczby osi, dopuszczalnej masy całkowitej pojazdu zawieszenia według stawek określonych w załączniku Nr 2 do niniejszej uchwały;
- 5) od przyczep i naczep, o których mowa w art. 8 pkt 5 ustawy o podatkach i opłatach lokalnych, które łącznie z pojazdem silnikowym posiadają dopuszczalną masę całkowitą od 7 ton i poniżej 12 ton (z wyjątkiem związanych wyłącznie z działalnością rolniczą prowadzoną przez podatnika podatku rolnego) - 768 zł.;
- 6) od przyczep i naczep, o których mowa w art. 8 pkt 6 ustawy o podatkach i opłatach lokalnych (z wyjątkiem związanych wyłącznie z działalnością rolniczą prowadzoną przez podatnika podatku rolnego), które łącznie z pojazdem silnikowym posiadają dopuszczalną masę całkowitą równą lub wyższą niż 12 ton według stawek określonych w załączniku Nr 3 do niniejszej uchwały;
- 7) autobusów, o których mowa w art. 8 pkt 7 ustawy o podatkach i opłatach lokalnych, o ilości miejsc do siedzenia:
 - a) mniejszej niż 30 miejsc - 1.590 zł.;
 - b) równej lub wyższej niż 30 miejsc - 2.209,40 zł.;

§ 2. Traci moc uchwała Nr XXII/100/09 Rady Gminy Rudka z dnia 3 grudnia 2009 roku w sprawie określenia wysokości stawek podatku od środków transportowych.

§ 3. Uchwała wchodzi w życie po upływie 14 dni od dnia ogłoszenia w Dzienniku Urzędowym Województwa Podlaskiego, nie wcześniej jednak niż z dniem 1 stycznia 2011 r.

Przewodniczący Rady Gminy
Bogdan Kresso

Załącznik Nr 1

do uchwały Nr XXXII/139/10

Rady Gminy Rudka

z dnia 29 października 2010 r.

STAWKI PODATKU DLA POJAZDÓW OKREŚLONYCH w art. 8 pkt 2 USTAWY

Liczba osi i dopuszczalna masa całkowita (w tonach)		Stawka podatku (w złotych)	
Nie mniej niż	Mniej niż	Oś jezdna (osie jezdne) z zawieszeniem pneumatycznym lub zawieszeniem uznanym za równoważne	Inny system zawieszenia osi jezdnych
1	2	3	4
Dwie osie			
12	13	1614	1700
13	14	1722	1777
14	15	1831	1885
15		1945	2000
Trzy osie			
12	17	1722	1777
17	19	1831	1885
19	21	1939	1994
21	23	2048	2102
23	25	2156	2210
25		2373	2428
Cztery osie i więcej			
12	25	2048	2102
25	27	2156	2210
27	29	2222	2276
29	31	2331	2626
31		2439	2680

Załącznik Nr 2

do uchwały Nr XXXII/139/10

Rady Gminy Rudka

z dnia 29 października 2010 r.

STAWKI PODATKU DLA POJAZDÓW OKREŚLONYCH w art. 8 pkt 4 USTAWY

Liczba osi i dopuszczalna masa całkowita zespołu pojazdów: ciągnik siodłowy + naczepa; ciągnik balastowy + przyczepa (w tonach)		Stawka podatku (w złotych)	
Nie mniej niż	Mniej niż	Oś jezdna (osie jezdne) z zawieszeniem pneumatycznym lub zawieszeniem uznanym za równoważne	Inne systemy zawieszenia osi jezdnych
1	2	3	4
Dwie osie			
12	18	1902	1902
18	25	1912	1912
25	31	1555	1957
31		1555	2100
Trzy osie			
12	40	1717	2100
40		2373	2600
Cztery osie i więcej			
	40	1889	2100
40		2444	2700

Załącznik Nr 3

do uchwały Nr XXXII/139/10

Rady Gminy Rudka

z dnia 29 października 2010 r.

STAWKI PODATKU DLA PRZYCZEP I NACZEP OKREŚLONYCH w art. 8 pkt 6 USTAWY

Liczba osi i dopuszczalna masa Całkowita zespołu pojazdów: naczepa/przyczepa + pojazd silnikowy (w tonach)		Stawka podatku (w złotych)	
Nie mniej niż	Mniej niż	Oś jezdna (osie jezdne) z zawieszeniem pneumatycznym lub zawieszeniem uznanym za równoważne	Inne systemy zawieszenia osi jezdnych
1	2	3	4
Jedna oś			
12	18	946	975
18	25	964	997
25		980	1023
Dwie osie			
12	28	980	1170
28	33	997	1278
33	38	1023	1586
38		1162	1850
Trzy osie i więcej			
12	38	1040	1278
38		1040	1486

3490

UCHWAŁA NR XXXII/140/10 RADY GMINY RUDKA

z dnia 29 października 2010 r.

w sprawie określenia wysokości stawek podatku od nieruchomości

Na podstawie art. 18 ust. 2 pkt 8 ustawy z dnia 8 marca 1990 r. o samorządzie gminnym (tekst jednolity: Dz. U. z 2001 r. Nr 142, poz. 1591; z 2002 r. Nr 23, poz. 220, Nr 62, poz. 558, Nr 113, poz. 984, Nr 153, poz. 1271, Nr 214, poz. 1806; z 2003 r. Nr 80, poz. 717, Nr 162, poz. 1568; z 2004 r. Nr 102, poz. 1055, Nr 116, poz. 1203, z 2005 r. Nr 172, poz. 1441; z 2006 r. Nr 17, poz. 128, Nr 181, poz. 1337; z 2007 r. Nr 48, poz. 327, Nr 138, poz. 974, Nr 173, poz. 1218; z 2008 r. Nr 180, poz. 1111, Nr 223, poz. 1458 oraz z 2009 r. Nr 52, poz. 420, Nr 157, poz. 1241, z 2010 r. Nr 28 poz. 142 i poz. 146, Nr 40 poz. 230, Nr 106 poz. 675) i art. 5 ust. 1 ustawy z dnia 12 stycznia 1991 r. o podatkach i opłatach lokalnych (Dz. U. z 2010 r. Nr 95 poz. 613, Nr 96, poz. 620) uchwała się co następuje:

§ 1. Określa się następujące stawki podatku od nieruchomości obowiązujące na terenie Gminy Rudka:

1) od gruntów:

- a) związanych z prowadzeniem działalności gospodarczej bez względu na sposób sklasyfikowania w ewidencji gruntów i budynków - 0,73 zł od 1 m² powierzchni;
- b) pod jeziorami, zajętych na zbiorniki wodne retencyjne lub elektrowni wodnych – 4,15 zł od 1 ha powierzchni;
- c) pozostałych, w tym zajętych na prowadzenie odpłatnej statutowej działalności pożytku publicznego przez organizacje pożytku publicznego - 0,36 zł od 1 m² powierzchni;

2) od budynków lub ich części:

- a) mieszkalnych - 0,26 zł od 1 m² powierzchni użytkowej,
- b) związanych z prowadzeniem działalności gospodarczej oraz od budynków mieszkalnych lub ich części zajętych na prowadzenie działalności gospodarczej – 18,00 zł od 1 m² powierzchni użytkowej,

- c) zajętych na prowadzenie działalności gospodarczej w zakresie obrotu kwalifikowanym materiałem siewnym – 9,82 zł od 1 m² powierzchni użytkowej;
 - d) zajętych na prowadzenie działalności gospodarczej w zakresie udzielania świadczeń zdrowotnych – 4,27 zł od 1 m² powierzchni użytkowej,
 - e) pozostałych, w tym zajętych na prowadzenie odpłatnej statutowej działalności pożytku publicznego przez organizacje pożytku publicznego – 6,25 zł od 1 m² powierzchni użytkowej;
- 3) od budowli – 2 % ich wartości określonej na podstawie art. 4 ust. 1 pkt 3 i ust. 3 - 7.

§ 2. Traci moc Uchwała Nr IX/35/07 Rady Gminy w Rudce z dnia 12 listopada 2007 roku w sprawie określenia wysokości stawek w podatku od nieruchomości.

§ 3. Uchwała wchodzi w życie po upływie 14 dni od dnia ogłoszenia w Dzienniku Urzędowym Województwa Podlaskiego, nie wcześniej jednak niż z dniem 1 stycznia 2011 r.

Przewodniczący Rady Gminy
Bogdan Kresso

3491

UCHWAŁA NR XL/299/10 RADY GMINY GRÓDEK

z dnia 5 listopada 2010 r.

w sprawie określenia szczegółowego sposobu konsultowania z organizacjami pozarządowymi i podmiotami wymienionymi w art. 3 ust. 3 ustawy z dnia 23 kwietnia 2003 r. o działalności pożytku publicznego i o wolontariacie, projektów aktów prawa miejscowego w dziedzinach dotyczących działalności statutowej tych organizacji

Na podstawie art. 18 ust. 2 pkt 15 ustawy z dnia 8 marca 1990 r. o samorządzie gminnym (Dz. U. z 2001 r. Nr 142, poz. 1591, 2002 r. Nr 23, poz. 220, Nr 62, poz. 558, Nr 113, poz. 984, Nr 153, poz. 1271, Nr 214, poz. 1806, 2003 r. Nr 80, poz. 717, Nr 162, poz. 1568, 2004 r. Nr 102, poz. 1055, Nr 116, poz. 1203, 2005 r. Nr 172, poz. 1441, Nr 175, poz. 1457, 2006 r. Nr 17, poz. 128, Nr 181, poz. 1337, 2007 r. Nr 48, poz. 327, Nr 138, poz. 974, Nr 173, poz. 1218, 2008 r. Nr 180, poz. 1111, Nr 223, poz. 1458, 2009 r. Nr 52, poz. 420, Nr 157, poz. 1241, 2010 r. Nr 28, poz. 142, Nr 28, poz. 146, Nr 106, poz. 675), art. 5 ust. 5 ustawy z dnia 24 kwietnia 2003 r. o działalności pożytku publicznego i o wolontariacie (Dz. U. z 2003 r. Nr 96 poz. 873, 2004 r. Nr 64, poz. 593, Nr 116, poz. 1203, Nr 201, poz. 2135, 2005 r. Nr 155, poz. 1298, Nr 169, poz. 1420, Nr 175, poz. 1462, Nr 249, poz. 2104, 2006 r. Nr 94, poz. 651, 2008 r. Nr 209, poz. 1316, 2009 r. Nr 19, poz. 100, Nr 22, poz. 120, Nr 157, poz. 1241, 2010 r. Nr 28, poz. 146, Nr 127, poz. 857) uchwała się, co następuje:

§ 1. Określa się szczegółowy sposób konsultowania z organizacjami pozarządowymi i podmiotami wymienionymi w art. 3 ust. 3 ustawy z dnia 24 kwietnia 2003 r. o działalności pożytku publicznego i o wolontariacie, zwanych dalej „organizacjami”, projektów aktów prawa miejscowego w dziedzinach dotyczących działalności statutowej tych organizacji.

§ 2. 1. Konsultacje przeprowadza się w celu poznania opinii podmiotów, o których mowa w § 1 w sprawie będącej przedmiotem konsultacji.

2. Wynik konsultacji nie jest wiążący dla organów Gminy Gródek.

§ 3. 1. Jeżeli projekt aktu prawa miejscowego podlegający konsultacji zgłaszany jest zgodnie ze Statutem Gminy Gródek z inicjatywy Wójta, konsultacje przeprowadza się przed wniesieniem projektu pod obrady Rady Gminy.

2. Jeżeli projekt aktu prawa miejscowego podlegający konsultacji zgłaszany jest zgodnie ze Statutem Gminy Gródek z inicjatywy radnych, konsultacje przeprowadza się po otrzymaniu przez Wójta od Przewodniczącego Rady Gminy Gródek projektu stosownego aktu prawa miejscowego.

§ 4. 1. Konsultacje zarządza Wójt Gminy Gminy, określając:

- 1) przedmiot konsultacji,
- 2) formę konsultacji,
- 3) termin konsultacji,
- 4) miejsce konsultacji.

2. Informację o zarządzeniu konsultacji w formie komunikatu oraz projekt aktu prawa miejscowego będącego przedmiotem konsultacji, zamieszcza się w Biuletynie Informacji Publicznej Gminy Gródek oraz na tablicy ogłoszeń Urzędu Gminy Gródek.

§ 5. 1. Konsultacje mogą być przeprowadzane w jednej z niżej wskazanych form:

- 1) otwartych spotkań,
- 2) wyrażenia pisemnej opinii w danej kwestii,
- 3) zamieszczanie projektów aktów prawa miejscowego na stronie BIP.

2. Z otwartego spotkania z przedstawicielami organizacji sporządza się protokół, którego załącznikiem jest lista obecności uczestników spotkania.

§ 6. 1. Termin wyrażenia opinii konsultacji przeprowadzanych z organizacjami nie może być krótszy niż 7 dni od dnia zamieszczenia informacji o konsultacjach na stronie BIP Urzędu Gminy Gródek.

2. Konsultacje uznaje się za ważne bez względu na liczbę osób i podmiotów biorących udział w konsultacjach, jeżeli zostały przeprowadzone w sposób zgodny z uchwałą.

§ 7. Wykonanie uchwały powierza się Wójtowi Gminy Gródek.

§ 8. Uchwała wchodzi w życie po upływie 14 dni od dnia ogłoszenia w Dzienniku Urzędowym Województwa Podlaskiego.

Przewodniczący Rady Gminy
Wieczysław Gościak

3492

UCHWAŁA NR XLII/261/10 RADY GMINY KOLNO

z dnia 5 listopada 2010 r.

w sprawie określenia wysokości stawek podatku od nieruchomości

Na podstawie art. 18 ust. 2 pkt 8, ustawy z dnia 8 marca 1990 r. o samorządzie gminnym (Dz. U. z 2001 r. Nr 142, poz. 1591; z 2002 r. Dz. U. Nr 23, poz. 220, Nr 62, poz. 558, Nr 113, poz. 984, Nr 214, poz. 1806, Nr 153, poz. 1271; z 2003 r. Dz. U. Nr 80, poz. 717, Nr 162, poz. 1568; z 2004 r. Nr 102, poz. 1055 i Nr 116, poz. 1203; z 2005 r. Nr 172, poz. 1441, Nr 175, poz. 1457; z 2006 r. Nr 17, poz. 128, Nr 181, poz. 1337 i z 2007 r. Nr 48, poz. 327, Nr 138, poz. 974, Nr 173, poz. 1218; z 2008 r. Nr 180, poz. 1111, Nr 223, poz. 1458; z 2009 r. Nr 52, poz. 420, Nr 157, poz. 1241; z 2010 r. Nr 28, poz. 142 i poz. 146 i Nr 106, poz. 675) w związku z art. 5 ust. 1 ustawy z dnia 12 stycznia 1991 r. o podatkach i opłatach lokalnych (Dz. U. z 2010 r. Nr 95, poz. 613 i Nr 96, poz. 620), Rada Gminy uchwala, co następuje:

§ 1. Określa się stawki podatku od nieruchomości w następującej wysokości:

- 1) Od budynków lub ich części:
 - a) mieszkalnych - 0,67 zł od 1m² powierzchni użytkowej,
 - b) związanych z prowadzeniem działalności gospodarczej oraz budynków mieszkalnych lub ich części zajętych na prowadzenie działalności gospodarczej - 19,00 zł od 1m² powierzchni użytkowej,
 - c) zajętych na prowadzenie działalności gospodarczej w zakresie obrotu kwalifikowanym materiałem siewnym - 9,82 zł od 1m² powierzchni użytkowej,

- d) zajętych na prowadzenie działalności gospodarczej w zakresie udzielania świadczeń zdrowotnych - 4,27 zł od 1m² powierzchni użytkowej,
 - e) pozostałych, w tym zajętych na prowadzenie odpłatnej statutowej działalności pożytku publicznego przez organizacje pożytku publicznego - 4,50 zł od 1m² powierzchni użytkowej, z wyjątkiem:
 - wzniesionych na gruntach sklasyfikowanych w ewidencji gruntów i budynków jako grunty rekreacyjno-wypoczynkowe, od których stawka wynosi - 7,06 zł od 1m² powierzchni użytkowej,
- 2) Od budowli – 2 % wartości, określonej na podstawie art. 4 ust. 1 pkt 3 i ust. 3 - 7 ustawy,
- 3) Od gruntów:
- a) związanych z prowadzeniem działalności gospodarczej, bez względu na sposób zakwalifikowania w ewidencji gruntów i budynków - 0,80 zł od 1 m² powierzchni,
 - b) pod jeziorami, zajętych na zbiorniki wodne retencyjne lub elektrowni wodnych - 4,15 od 1 ha powierzchni,
 - c) pozostałych, w tym zajętych na prowadzenie odpłatnej statutowej działalności pożytku publicznego przez organizacje pożytku publicznego - 0,20 zł od 1 m² powierzchni,
 - sklasyfikowanych w ewidencji gruntów i budynków jako grunty rekreacyjno-wypoczynkowe (oznaczone symbolem - Bz) i jako drogi (oznaczone symbolem - dr), od których stawka wynosi - 0,41 zł od 1m² powierzchni.

§ 2. Traci moc uchwała Nr XX/139/08 Rady Gminy Kolno z dnia 14 listopada 2008 roku w sprawie określenia wysokości stawek podatku od nieruchomości (Dz. Urz. Woj. Podlaskiego Nr 298, poz. 3025).

§ 3. Uchwała wchodzi w życie po upływie 14 dni od dnia ogłoszenia w Dzienniku Urzędowym Województwa Podlaskiego, nie wcześniej jednak niż z dniem 1 stycznia 2011 roku.

Przewodniczący Rady
Wojciech Jermacz

3493

UCHWAŁA NR XLII/262/10 RADY GMINY KOLNO

z dnia 5 listopada 2010 r.

w sprawie określenia wysokości stawek podatku od środków transportowych

Na podstawie art. 18 ust. 2 pkt 8, ustawy z dnia 8 marca 1990 r. o samorządzie gminnym (Dz. U. z 2001 r. Nr 142, poz. 1591; z 2002 r. Dz. U. Nr 23, poz. 220, Nr 62, poz. 558, Nr 113, poz. 984, Nr 214, poz. 1806, Nr 153, poz. 1271; z 2003 r. Dz. U. Nr 80, poz. 717, Nr 162, poz. 1568; z 2004 r. Nr 102, poz. 1055 i Nr 116, poz. 1203; z 2005 r. Nr 172, poz. 1441, Nr 175, poz. 1457; z 2006 r. Nr 17, poz. 128, Nr 181, poz. 1337 i z 2007 r. Nr 48, poz. 327, Nr 138, poz. 974, Nr 173, poz. 1218; z 2008 r. Nr 180, poz. 1111, Nr 223, poz. 1458; z 2009 r. Nr 52, poz. 420, Nr 157, poz. 1241; z 2010 r. Nr 28, poz. 142 i poz. 146 i Nr 106, poz. 675) w związku z art. 10 ust. 1 i ust. 3 ustawy z dnia 12 stycznia 1991 r. o podatkach i opłatach lokalnych (Dz. U. z 2010 r. Nr 95, poz. 613 i Nr 96, poz. 620), Rada Gminy uchwala, co następuje:

§ 1. Określa się następujące stawki podatku od środków transportowych obowiązujące na terenie gminy:

- 1) od samochodów ciężarowych, o których mowa w art. 8 pkt 1 ustawy o podatkach i opłatach lokalnych, o dopuszczalnej masie całkowitej:
 - a) powyżej 3,5 tony do 5,5 tony włącznie - 604 zł,
 - b) powyżej 5,5 tony do 9 ton włącznie - 738 zł,

- c) powyżej 9 ton do poniżej 12 ton - 880 zł,
- 2) od samochodów ciężarowych, o których mowa w art. 8 pkt 2 ustawy o podatkach i opłatach lokalnych o dopuszczalnej masie całkowitej równej i wyższej niż 12 ton w zależności od liczby osi, dopuszczalnej masy całkowitej pojazdu i rodzaju zawieszenia według stawek określonych w tabeli:

Liczba osi i dopuszczalna masa całkowita (w tonach)		Stawka podatku (w złotych)	
nie mniej niż	mniej niż	oś jezdna (osie jezdne) z zawieszeniem pneumatycznym lub zawieszeniem uznanym za równoważne	inne systemy zawieszenia osi jezdnych
1	2	3	4
Dwie osie			
12	13	738	1208
13	14	788	1362
14	15	842	1658
15		1218	1904
Trzy osie			
12	17	942	1208
17	19	1218	1350
19	21	1484	2088
21	23	1862	2190
23	25	1904	2374
25		1986	2578
Cztery osie i więcej			
12	25	1290	1904
25	27	1362	2138
27	29	2128	2240
29	31	2200	2538
31		2302	2610

- 3) od ciągników siodłowych i balastowych, o których mowa w art. 8 pkt 3 ustawy o podatkach i opłatach lokalnych przystosowanych do używania łącznie z naczepą lub przyczepą o dopuszczalnej masie całkowitej zespołu pojazdów od 3,5 ton do poniżej 12 ton - 1640 zł,
- 4) od ciągników siodłowych i balastowych, o których mowa w art. 8 pkt 4 ustawy o podatkach i opłatach lokalnych, przystosowanych do używania łącznie z naczepą lub przyczepą o dopuszczalnej masie całkowitej zespołu pojazdów równej lub wyższej niż 12 ton w zależności od liczby osi, dopuszczalnej masy całkowitej pojazdu i rodzaju zawieszenia według stawek określonych tabeli:

Liczba osi i dopuszczalna masa całkowita zespołu pojazdów: ciągnik siodłowy + naczepa, ciągnik balastowy + przyczepa (w tonach)		Stawka podatku (w złotych)	
nie mniej niż	mniej niż	oś jezdna (osie jezdne) z zawieszeniem pneumatycznym lub zawieszeniem uznanym za równoważne	inne systemy zawieszenia osi jezdnych
1	2	3	4
Dwie osie			
12	18	818	1084
18	25	1084	1740
25	31	1740	1934
31		1894	2036
Trzy osie i więcej			
12	40	1882	2078
40		2292	2690

- 5) od przyczep i naczep, o których mowa w art. 8 pkt 5 ustawy o podatkach i opłatach lokalnych, które łącznie z pojazdem silnikowym posiadają dopuszczalną masę całkowitą od 7 ton i poniżej 12 ton, z wyjątkiem związanych wyłącznie z działalnością rolniczą prowadzoną przez podatnika podatku rolnego - 1362 zł,

- 6) od przyczep i naczep, o których mowa w art. 8 pkt 6 ustawy o podatkach i opłatach lokalnych (z wyjątkiem związanych wyłącznie z działalnością rolniczą prowadzoną przez podatnika podatku rolnego), które łącznie z pojazdem silnikowym posiadają dopuszczalną masę całkowitą równą lub wyższą niż 12 ton według stawek określonych w poniższej tabeli:

Liczba osi i dopuszczalna masa całkowita zespołu pojazdów: naczepa/przyczepa + pojazd silnikowy (w tonach)		Stawka podatku (w złotych)	
nie mniej niż	mniej niż	oś jezdna (osie jezdne) z zawieszeniem pneumatycznym lub zawieszeniem uznanym za równoważne	inne systemy zawieszenia osi jezdnych
1	2	3	4
Jedna oś			
12	18	420	542
18	25	440	574
25		910	1248
Dwie osie			
12	28	932	1218
28	33	1084	1280
33	38	1362	1546
38		1464	1882
Trzy osie i więcej			
12	38	1146	1566
38		1566	1770

- 7) od autobusów, o których mowa w art. 8 pkt 7 ustawy o podatkach i opłatach lokalnych, o ilości miejsc do siedzenia:

- a) mniejszej niż 30 miejsc - 1484 zł,
b) równej lub wyższej niż 30 miejsc - 1770 zł.

§ 2. Podatek od środków transportowych płatny jest na rachunek Urzędu Gminy Nr 52 8754 0004 0000 3115 2000 0070 w Banku Spółdzielczym w Kolnie.

§ 3. Traci moc uchwała Nr XXIX/203/09 Rady Gminy Kolno z dnia 20 listopada 2009 roku w sprawie określenia wysokości stawek podatku od środków transportowych (Dz. Urz. Woj. Podlaskiego Nr 231 poz. 2768) i uchwała Nr XXX/209/09 Rady Gminy Kolno z dnia 18 grudnia 2009 roku zmieniająca uchwałę w sprawie określenia wysokości stawek podatku od środków transportowych (Dz. Urz. Woj. Podlaskiego Nr 242, poz. 3005).

§ 4. Uchwała wchodzi w życie po upływie 14 dni od dnia ogłoszenia w Dzienniku Urzędowym Województwa Podlaskiego, nie wcześniej jednak niż z dniem 1 stycznia 2011 r.

Przewodniczący Rady
Wojciech Jermacz

3494

UCHWAŁA NR XXXI/167/10 RADY GMINY MIASTKOWO

z dnia 5 listopada 2010 r.

w sprawie określenia tygodniowego obowiązkowego wymiaru godzin dla pedagogów, psychologów, logopedów i doradców zawodowych oraz określenia tygodniowego obowiązkowego wymiaru godzin zajęć dla nauczycieli realizujących w ramach stosunku pracy obowiązki określone dla stanowisk o różnym tygodniowym obowiązkowym wymiarze godzin

Na podstawie art. 42 ust. 7 pkt 3 i art. 91 d pkt 1 ustawy z dnia 26 stycznia 1982 r. – Karta Nauczyciela (Dz. U. z 2006 r. Nr 97, poz. 674, Nr 170, poz. 1218, Nr 220, poz. 1600; z 2007 r. Nr 17, poz. 95, Nr 80, poz. 542, Nr 102, poz. 689, Nr 158, poz. 1103, Nr 176, poz. 1238, Nr 191, poz. 1369, Nr 247, poz. 1821; z 2008 r. Nr 145, poz. 917, Nr 227, poz. 1505; z 2009 r. Nr 1, poz. 1, Nr 56, poz. 458, Nr 67, poz. 572, Nr 97, poz. 800, Nr 213, poz. 1650, Nr 219, poz. 1706) uchwała się, co następuje:

§ 1. Określa się tygodniową liczbę godzin obowiązkowego wymiaru zajęć dydaktycznych, opiekuńczych i wychowawczych prowadzonych bezpośrednio z uczniami lub wychowankami albo na ich rzecz dla:

- a) logopedy – 24 godziny,
- b) pedagoga – 24 godziny,
- c) psychologa – 24 godziny,
- d) doradcy zawodowego – 24 godziny.

§ 2. 1. Tygodniowy obowiązkowy wymiar godzin zajęć dla nauczycieli realizujących zajęcia dydaktyczne, wychowawcze i opiekuńcze w ramach jednego etatu, dla których przewidziana jest różna liczba godzin tygodniowego obowiązkowego wymiaru zajęć nieprzekraczająca w ramach łącznego wymiaru pełnego etatu ustala się proporcjonalnie w odniesieniu do łącznej liczby realizowanych przez nauczyciela zajęć dydaktycznych, wychowawczych i opiekuńczych.

2. Łączny wymiar tygodniowego obowiązkowego wymiaru zajęć, o których mowa w ust. 1 wylicza się według następującego wzoru:

$$W = (x_1 + x_2 + \dots + x_n) : [(x_1 : y_1) + (x_2 : y_2) + \dots + (x_n : y_n)]$$

gdzie: W - oznacza łączny wymiar tygodniowego obowiązkowego wymiaru zajęć
 x_1, x_2, \dots, x_n - oznacza ilość godzin przydzieloną nauczycielowi w arkuszu organizacji szkoły;
 y_1, y_2, \dots, y_n - oznacza tygodniową liczbę godzin obowiązkowego wymiaru zajęć dydaktycznych, opiekuńczych i wychowawczych określoną w art. 42 ust. 3 Karty Nauczyciela i § 1 niniejszej Uchwały.

3. Uzyskany wynik z obliczeń, o których mowa w ust.1 zaokrągla się do pełnych godzin w ten sposób, że wynik poniżej 0,5 godziny pomija się, a co najmniej 0,5 godziny liczy się za pełną godzinę.

§ 3. Wykonanie uchwały powierza się Wójtowi Gminy.

§ 4. Tracą moc Uchwały:

- uchwała Nr XVI/92/04 Rady Gminy Miastkowo z dnia 29 października 2004 r. w sprawie tygodniowego obowiązkowego wymiaru godzin dla niektórych nauczycieli zatrudnionych w szkołach prowadzonych przez Gminę Miastkowo;
- uchwała Nr XXX/159/10 Rady Gminy Miastkowo z dnia 21 września 2010 r. w sprawie określenia tygodniowego obowiązkowego wymiaru godzin dla pedagogów, psychologów, logopedów i doradców zawodowych oraz określenia tygodniowego obowiązkowego wymiaru godzin zajęć dla nauczycieli realizujących w ramach stosunku pracy obowiązki określone dla stanowisk o różnym tygodniowym obowiązkowym wymiarze godzin.

§ 5. Uchwała wchodzi w życie po upływie 14 dni od dnia ogłoszenia w Dzienniku Urzędowym Województwa Podlaskiego.

Przewodniczący Rady
Henryk Rupacz

3495

UCHWAŁA NR XXXI/170/10 RADY GMINY MIASTKOWO

z dnia 5 listopada 2010 r.

w sprawie ustalenia wysokości ekwiwalentu za udział w działaniach ratowniczych lub szkoleniach pożarniczych dla członków Ochotniczych Straży Pożarnych działających na terenie Gminy Miastkowo

Na podstawie art. 18 ust. 1 i 2 pkt 15 ustawy z dnia 8 marca 1990 r. o samorządzie gminnym (Dz. U. z 2001 r. Nr 142, poz. 1591; z 2002 r. Nr 23, poz. 220, Nr 62, poz. 558, Nr 113, poz. 984, Nr 153, poz. 1271, Nr 214, poz. 1806; z 2003 r. Nr 80, poz. 717, Nr 162, poz. 1568; z 2004 r. Nr 102, poz. 1055, Nr 116, poz. 1203; z 2005 r. Nr 172, poz. 1441, Nr 175, poz. 1457; z 2006 r. Nr 17, poz. 128, Nr 181, poz. 1337; z 2007 r. Nr 48, poz. 327, Nr 138, poz. 974, Nr 173, poz. 1218; z 2008 r. Nr 180, poz. 1111, Nr 223, poz. 1458; z 2009 r. Nr 52, poz. 420, Nr 157, poz. 1241; z 2010 r. Nr 28, poz. 142 i 146, Nr 106, poz. 675) art. 28 ust. 1 i 2 ustawy z dnia 24 sierpnia 1991 r. o ochronie przeciwpożarowej (Dz. U. z 2009 r. Nr 178, poz. 1380; z 2010 r. Nr 57, poz. 353) uchwała się, co następuje:

§ 1. Ustala się ekwiwalent pieniężny dla członków Ochotniczej Straży Pożarnej działającej na terenie Gminy Miastkowo uczestniczących w działaniu ratowniczym lub szkoleniu pożarniczym organizowanym przez Państwową Straż Pożarną lub Gminę Miastkowo w wysokości:

- 1) 15,00 zł za godzinę udziału w działaniach ratowniczych;
- 2) 10,00 zł za godzinę udziału w szkoleniu.

§ 2. Ekwiwalent, o którym mowa w § 1, wypłacany jest z budżetu gminy.

§ 3. Wykonanie uchwały powierza się Wójtowi Gminy .

§ 4. Uchwała wchodzi w życie po upływie 14 dni od dnia ogłoszenia w Dzienniku Urzędowym Województwa Podlaskiego.

Przewodniczący Rady
Henryk Rupacz

3496

UCHWAŁA NR 236/XLI/2010 RADY GMINY PIĄTNICA

z dnia 6 listopada 2010 r.

w sprawie podatku od nieruchomości

Na podstawie art. 18 ust. 2 pkt 8 ustawy z dnia 8 marca 1990 r. o samorządzie gminnym (Dz. U. z 2001 r. Nr 142, poz. 1591, z 2002 r. Nr 23, poz. 220, Nr 62, poz. 558, Nr 113, poz. 984, Nr 153, poz. 1271, Nr 214, poz. 1806; z 2003 r. Nr 80, poz. 717, Nr 162, poz. 1568; z 2004 r. Nr 102, poz. 1055, Nr 116, poz. 1203, Nr 167, poz. 1759; z 2005 r. Nr 172, poz. 1441 i Nr 175, poz. 1457; z 2006 r. Nr 17, poz. 128, Nr 181, poz. 1337; z 2007 r. Nr 48, poz. 327, Nr 138, poz. 974, Nr 173, poz. 1218; z 2008 r. Nr 180, poz. 1111, Nr 223, poz. 1458, z 2009 r. Nr 52, poz. 420, Nr 157, poz. 1241 i z 2010 r. Nr 28 poz. 142 i 146, Nr 106, poz. 675) oraz art. 5 ust. 1 i art. 6 ust. 12 ustawy z dnia 12 stycznia 1991 r. o podatkach i opłatach lokalnych¹ (Dz. U. z 2010 r. Nr 95, poz. 613, Nr 96, poz. 620) uchwała się, co następuje:

§ 1. Określa się następujące stawki podatku od nieruchomości obowiązujące na terenie Gminy Piątnica, w następujących wysokościach:

- 1) od gruntów:

¹ Niniejsza ustawa dokonuje w zakresie swojej regulacji wdrożenia następujących dyrektyw Wspólnot Europejskich: 1) dyrektywy 92/106/EWG z dnia 7 grudnia 1992 r. w sprawie ustanowienia wspólnych zasad dla niektórych typów transportu kombinowanego towarów między państwami członkowskimi (Dz. Urz. WE L 368 z 17.12.1992r. 2) dyrektywy 1999/62/WE z dnia 17 czerwca 1999 r. w sprawie pobierania opłat za użytkowanie niektórych typów infrastruktury przez pojazdy ciężarowe (Dz. Urz. WE L 187 z 20.07.1999r.). Dane dotyczące ogłoszenia aktów prawa Unii Europejskiej, zamieszczone w niniejszej ustawie - z dniem uzyskania przez Rzeczypospolitą Polską członkostwa w Unii Europejskiej - dotyczą ogłoszenia tych aktów w Dzienniku Urzędowym Unii Europejskiej - wydanie specjalne.

- a) związanych z prowadzeniem działalności gospodarczej bez względu na sposób zakwalifikowania w ewidencji gruntów i budynków - 0,74 zł od 1 m² powierzchni,
 - b) pod jeziorami, zajętych na zbiorniki wodne, retencyjne lub elektrowni wodnych - 4,15 zł od 1 ha powierzchni,
 - c) pozostałych, w tym zajętych na prowadzenie odpłatnej statutowej działalności pożytku publicznego przez organizacje pożytku publicznego - 0,25 zł od 1 m² powierzchni;
- 2) od budynków lub ich części:
- a) mieszkalnych - 0,56 zł. od 1m² powierzchni użytkowej,
 - b) związanych z prowadzeniem działalności gospodarczej oraz od budynków mieszkalnych lub ich części zajętych na prowadzenie działalności gospodarczej - 18,50 zł od 1 m² powierzchni użytkowej,
 - c) zajętych na prowadzenie działalności gospodarczej w zakresie obrotu kwalifikowanym materiałem siewnym - 9,82 zł od 1 m² powierzchni użytkowej,
 - d) zajętych na prowadzenie działalności gospodarczej w zakresie udzielania świadczeń zdrowotnych - 4,11 zł od 1 m² powierzchni użytkowej,
 - e) od pozostałych, w tym zajętych na prowadzenie odpłatnej statutowej działalności pożytku publicznego przez organizacje pożytku publicznego - 4,10 zł od 1 m² powierzchni użytkowej;
- 3) od budowli – 2 % ich wartości określonej na podstawie art. 4 ust. 1, pkt 3 i ust. 3 - 7 ustawy o podatkach i opłatach lokalnych.

§ 2. 1. Pobór podatku od nieruchomości od osób fizycznych prowadzony będzie w drodze inkasa przez sołtysów.

2. Wysokość wynagrodzenia sołtysów za inkaso podatku od nieruchomości określa Rada Gminy w odrębnej uchwale.

§ 3. Wykonanie uchwały powierza się Wójtowi.

§ 4. Traci moc Uchwała Nr 190/XXXIII/09 Rady Gminy Piątnica z dnia 27 listopada 2009 roku w sprawie podatku od nieruchomości (Dz. Urz. Woj. Podl. Nr 234, poz. 2845).

§ 5. Uchwała wchodzi w życie po upływie 14 dni od dnia ogłoszenia w Dzienniku Urzędowym, nie wcześniej jednak niż z dniem 1 stycznia 2011 r.

Przewodniczący Rady
Dariusz Kossakowski

3497

UCHWAŁA NR XXXVIII/291/10 RADY GMINY NAREWKA

z dnia 8 listopada 2010 r.

w sprawie obniżenia średniej ceny skupu żyta na rok 2011

Na podstawie art. 18 ust. 2 pkt 8 ustawy z dnia 8 marca 1990 r. o samorządzie gminnym /Dz. U. z 2001 r. Nr 142, poz. 1591, z 2002 r. Nr 23, poz. 220, Nr 62, poz. 558, Nr 113, poz. 984, Nr 153, poz. 1271, Nr 214, poz. 1806, z 2003 r. Nr 80, poz. 717, Nr 162, poz. 1568, z 2004 r. Nr 102, poz. 1055, Nr 116, poz. 1203, Nr 167, poz. 1759, z 2005 r. Nr 172, poz. 1441, Nr 175, poz. 1457, z 2006 r. Nr 17, poz. 128, Nr 146, poz. 1055, Nr 181, poz. 1337, 2007 r. Nr 48, poz. 327, Nr 138, poz. 974, Nr 173, poz. 1218, z 2008 r. Nr 180, poz. 1111, Nr 223, poz. 1458, z 2009 r. Nr 52, poz. 420, Nr 157, poz. 1241, z 2010 r. Nr 28, poz. 142 i 146, Nr 40, poz. 230, Nr 106, poz. 675/ oraz art. 6 ust. 3 ustawy z dnia 15 listopada 1984 r. o podatku rolnym /Dz. U. z 2006 r. Nr 136, poz. 969, Nr 191, poz. 1412, Nr 245, poz. 1775, Nr 249, poz. 1825, z 2007 r. Nr 109, poz. 747, z 2008 r. Nr 116, poz. 730, Nr 237, poz. 1655, z 2009 r. Nr 56, poz. 458, z 2010 r. Nr 96, poz. 620/ uchwała się, co następuje:

§ 1. Obniża się na terenie gminy średnią cenę skupu żyta ustaloną komunikatem Prezesa GUS z dnia 19 października 2010 r. w sprawie średniej ceny skupu żyta za okres pierwszych trzech kwartałów 2010 r. /M. P. Nr 76, poz. 960/ z kwoty 37,64 zł za 1 dt do kwoty 34,00 zł za 1 dt, która stanowi podstawę obliczania podatku rolnego na obszarze gminy.

§ 2. Wykonanie uchwały powierza się Wójtowi Gminy.

§ 3. Uchwała wchodzi w życie po upływie czternastu dni od dnia jej ogłoszenia w Dzienniku Urzędowym Województwa Podlaskiego.

Przewodniczący Rady Gminy
Andrzej Niedźwiedź

3498

UCHWAŁA NR XXXVIII/292/10 RADY GMINY NAREWKA

z dnia 8 listopada 2010 r.

w sprawie stawek podatku od środków transportowych na rok 2011

Na podstawie art. 18 ust. 2 pkt 8 ustawy z dnia 8 marca 1990 r. o samorządzie gminnym (Dz. U. z 2001 r. Nr 142, poz. 1591, z 2002 r. Nr 23, poz. 220, Nr 62, poz. 558, Nr 113, poz. 984, Nr 153, poz. 1271, Nr 214, poz. 1806, z 2003 r. Nr 80, poz. 717, Nr 162, poz. 1568, z 2004 r. Nr 102, poz. 1055, Nr 116, poz. 1203, Nr 167, poz. 1759, z 2005 r. Nr 172, poz. 1441, Nr 175, poz. 1457, z 2006 r. Nr 17, poz. 128, Nr 146, poz. 1055, Nr 181, poz. 1337, z 2007 r. Nr 48, poz. 327, Nr 138, poz. 974, Nr 173, poz. 1218, z 2008 r. Nr 180, poz. 1111, Nr 223, poz. 1458, z 2009 r. Nr 52, poz. 420, Nr 157, poz. 1241, z 2010 r. Nr 28, poz. 142 i 146, Nr 40, poz. 230, Nr 106, poz. 675) w związku z art. 10 ustawy z dnia 12 stycznia 1991 r. o podatkach i opłatach lokalnych (Dz. U. z 2010 r. Nr 95, poz. 613, Nr 96, poz. 620) uchwała się, co następuje:

§ 1. 1. Określa się następujące stawki podatku od środków transportowych obowiązujące na terenie gminy:

- 1) od samochodu ciężarowego o ładowności, o którym mowa w art. 8 pkt 1 ustawy o podatkach i opłatach lokalnych, o dopuszczalnej masie całkowitej:
 - a) powyżej 3,5 tony do 5,5 tony włącznie – 500,00 zł;
 - b) powyżej 5,5 tony do 9 ton włącznie – 900,00 zł;
 - c) powyżej 9 ton do poniżej 12 ton – 1.100,00 zł,

- 2) od samochodu ciężarowego, o którym mowa w art. 8 pkt 2 ustawy o podatkach i opłatach lokalnych, o dopuszczalnej masie całkowitej równej lub wyższej niż 12 ton, w zależności od liczby osi, dopuszczalnej masy całkowitej i rodzaju zawieszenia stawki podatku wynoszą:

Liczba osi i dopuszczalna masa całkowita w tonach		Stawka podatku /w złotych/	
Nie mniej niż	Mniej niż	Oś jezdna/osie jezdne/z zawieszeniem pneumatycznym lub uznany za równoważne	Inne systemy zawieszenia osi jezdnych
1	2	3	4
Dwie osie			
12	13	100,00	134,00
13	14	134,00	370,00
14	15	370,00	520,00
15		520,00	1.174,00
Trzy osie			
12	17	134,00	232,00
17	19	232,00	476,00
19	21	476,00	618,00
21	23	618,00	952,00
23	25	952,00	1.480,00
25		952,00	1.480,00
Cztery osie i więcej			
12	25	618,00	626,00
25	27	626,00	978,00
27	29	978,00	1.552,00
29	31	1552,00	2.300,00
31		1552,00	2.300,00

- 3) od ciągnika siodłowego i balastowego, o których mowa w art. 8 pkt 3 ustawy o podatkach i opłatach lokalnych, przystosowanego do używania łącznie z naczepą lub przyczepą o dopuszczalnej masie całkowitej zespołu pojazdów:

- a) od 3,5 tony do 5,5 tony włącznie – 1.200,00 zł;
- b) powyżej 5,5 tony do 9 ton włącznie – 1.300,00 zł;
- c) powyżej 9 ton do poniżej 12 ton – 1.400,00 zł.

- 4) od ciągnika siodłowego i balastowego, o których mowa w art. 8 pkt 4 ustawy o podatkach i opłatach lokalnych, o dopuszczalnej masie całkowitej zespołu pojazdów równej lub wyższej niż 12 ton w zależności od liczby osi, dopuszczalnej masy całkowitej zespołu pojazdów i rodzaju zawieszenia, stawki podatku wynoszą:

Liczba osi i dopuszczalna masa całkowita zespołu pojazdów: ciągnik siodłowy +naczepa, ciągnik balastowy +przyczepa /w tonach/		Stawka podatku /w złotych/	
Nie mniej niż	Mniej niż	Oś jezdna /osie jezdne/z zawieszeniem pneumatycznym lub uznany za równoważne	Inne systemy zawieszenia osi jezdnych
1	2	3	4
Dwie osie			
12	18	32,00	36,00
18	25	250,00	452,00
25	31	526,00	862,00
31	-	1.326,00	1818,00
Trzy osie i więcej			
12	40	1.170,00	1.616,00
40		1.616,00	2.390,00

- 5) od przyczepy i naczepy, o których mowa w art. 8 pkt 5 ustawy o podatkach i opłatach lokalnych, które łącznie z pojazdem silnikowym posiadają dopuszczalną masę całkowitą od 7 ton i poniżej 12 ton (z wyjątkiem związanych wyłącznie z działalnością rolniczą prowadzoną przez podatnika podatku rolnego) – 1.100,00 zł;

- 6) od przyczepy i naczepy, o których mowa w art. 8 pkt 6 ustawy o podatkach i opłatach lokalnych (z wyjątkiem związanych wyłącznie z działalnością rolniczą prowadzoną przez podatnika podatku rolnego), które łącznie z pojazdem silnikowym posiadają dopuszczalną masę całkowitą:

Liczba osi i dopuszczalna masa całkowita zespołu pojazdów: naczepa/przyczepa + pojazd silnikowy /w tonach/		Stawka podatku /w złotych/	
Nie mniej niż	Mniej niż	Oś jezdna /osie jezdne/ z zawieszeniem pneumatycznym uznanym za równoważne	Inne systemy zawieszenia osi jezdnych
1	2	3	4
Jedna oś			
12	18	22,00	24,00
18	25	168,00	300,00
25		300,00	528,00
Dwie osie			
12	28	198,00	292,00
28	33	576,00	798,00
33	38	798,00	1.212,00
38		1.078,00	1.594,00
Trzy osie i więcej			
12	38	636,00	884,00
38		884,00	1.202,00

7) od autobusów, o których mowa w art. 8 pkt 7 ustawy o podatkach i opłatach lokalnych, w zależności od liczby miejsc do siedzenia:

- a) mniejszej niż 30 miejsc – 1.300,00 zł;
- b) równej lub wyższej niż 30 miejsc – 1.500,00 zł.

2. Stawki podatku dla środków transportowych wyprodukowanych w roku 2006 i nowszych określa się w wysokości:

- a) dla środków transportowych, o których mowa w ust. 1 pkt 1:
 - lit. a) – 400,00 zł;
 - lit. b) – 800,00 zł;
 - lit. c) – 1.000,00 zł,
- b) dla środków transportowych, o których mowa w ust. 1 pkt 3:
 - lit. a) – 1.100,00 zł;
 - lit. b) – 1.200,00 zł;
 - lit. c) – 1.300,00 zł.
- c) dla środków transportowych, o których mowa w ust. 1 pkt 5 – 1.000,00 zł,
- d) dla środków transportowych, o których mowa w ust. 1 pkt 7:
 - lit. a) – 1.200,00 zł
 - lit. b) – 1.400,00 zł.

§ 2. Traci moc uchwała Nr XXVIII/229/09 Rady Gminy Narewka z dnia 8 grudnia 2009 r. w sprawie stawek podatku od środków transportowych na rok 2010 /Dz. Urz. Woj. Podl. Nr 237, poz. 2933/.

§ 3. Wykonanie uchwały powierza się Wójtowi Gminy.

§ 4. Uchwała wchodzi w życie po upływie 14 dni od dnia ogłoszenia jej w Dzienniku Urzędowym Województwa Podlaskiego z mocą obowiązującą od dnia 1 stycznia 2011 r.

Przewodniczący Rady Gminy
Andrzej Niedźwiedź

Egzemplarze bieżące oraz z lat ubiegłych można zamówić i nabyć:

- 1) w Biurze Obsługi Urzędu Podlaskiego Urzędu Wojewódzkiego w Białymstoku p. 39, tel. 85 743-95-52;
 - 2) prenumerata na podstawie nadesłanego zamówienia (płatne z góry): kwartalna 869,59 zł (w tym 7 % VAT), półroczna 1.739,18 zł (w tym 7 % VAT). Należność za prenumeratę z określeniem kwartału należy wpłacać na konto NBP O/O Białystok 94 1010 1049 0000 3922 3100 0000 Wydział Finansów i Budżetu Podlaskiego Urzędu Wojewódzkiego w Białymstoku
- Zbiory Dziennika Urzędowego wraz ze skorowidzami są do wglądu w Redakcji Dziennika Urzędowego Województwa Podlaskiego, ul. A. Mickiewicza 3, 15-213 Białystok, p. 231, tel./fax: 85 743-93-25 Treść wydawanych dzienników dostępna jest w Internecie na stronie http://www.bialystok.uw.gov.pl/PUWMCMS/Dziennik_Urzedowy/

Wydawca: Wojewoda Podlaski

Redakcja: Wydział Nadzoru i Kontroli Podlaskiego Urzędu Wojewódzkiego w Białymstoku,
Redakcja Dziennika Urzędowego Województwa Podlaskiego, 15-213 Białystok, ul. A. Mickiewicza 3,
tel. 85 743-93-75, e-mail: tkoczta@bialystok.uw.gov.pl

Skład, druk: Podlaski Urząd Wojewódzki w Białymstoku 15-213 Białystok, ul. A. Mickiewicza 3,
tel. 85 743-95-06, e-mail: amatusiak@poczta.bialystok.uw.gov.pl

Kolportaż: Podlaski Urząd Wojewódzki w Białymstoku, Biuro Obsługi Urzędu
15-213 Białystok, ul. A. Mickiewicza 3, tel. 85 743-95-52, e-mail: jwaskiewicz@bialystok.uw.gov.pl

Tłoczono z polecenia Wojewody Podlaskiego
w Podlaskim Urzędzie Wojewódzkim w Białymstoku, ul. A. Mickiewicza 3