



DZIENNIK URZĘDOWY

WOJEWÓDZTWA PODLASKIEGO

Białystok, dnia 16 grudnia 2011 r.

Nr 307

TREŚĆ:

Poz.:

UCHWAŁA RADY MIASTA

- 3991** – nr XIV/86/11 Rady Miasta Bielsk Podlaski z dnia 29 listopada 2011 r. w sprawie uchwalenia miejscowego planu zagospodarowania przestrzennego terenu stacji RPZ II w Bielsku Podlaskim 26975

UCHWAŁY RAD MIEJSKICH

- 3992** – nr VIII/59/2011 Rady Miejskiej w Krynkach z dnia 24 listopada 2011 r. w sprawie zmian w Statucie Gminy Krynki 26993
- 3993** – nr VIII/60/2011 Rady Miejskiej w Krynkach z dnia 24 listopada 2011 r. zmieniająca uchwałę Nr VI/53/03 z dnia 24 września 2003 r. w sprawie uchwalenia statutów sołectw 26993
- 3994** – nr XI/84/2011 Rady Miejskiej w Zabłudowie z dnia 29 listopada 2011 r. w sprawie miejscowego planu zagospodarowania przestrzennego części obszaru wsi Małynka, w gminie Zabłudów 26994

UCHWAŁY RAD GMIN

- 3995** – nr IX/76/11 Rady Gminy Wyszki z dnia 10 listopada 2011 r. w sprawie zmian w Statucie Gminy Wyszki 27017
- 3996** – nr X/68/11 Rady Gminy Przerośl z dnia 25 listopada 2011 r. w sprawie zmiany uchwały o utworzeniu punktów przedszkolnych w Gminie Przerośl .. 27019
- 3997** – nr IX/65/2011 Rady Gminy Sidra z dnia 28 listopada 2011 r. w sprawie likwidacji samorządowego zakładu budżetowego pod nazwą Zakład Obsługi Gospodarki Komunalnej i Mieszkaniowej w Sidrze w celu utworzenia jednostki budżetowej pod nazwą Zakład Obsługi Gospodarki Komunalnej i Mieszkaniowej w Sidrze 27020
- 3998** – nr XIII/104/11 Rady Gminy Suwałki z dnia 28 listopada 2011 r. w sprawie szczegółowego sposobu konsultowania z organizacjami pozarządowymi i podmiotami wymienionymi w art. 3 ust. 3 ustawy z dnia 24 kwietnia 2003 roku o działalności pożytku publicznego i o wolontariacie projektów aktów prawa miejscowego Gminy Suwałki 27024
- 3999** – nr XIII/108/11 Rady Gminy Suwałki z dnia 28 listopada 2011 r. w sprawie określenia górnych stawek opłat za usługi usuwania odpadów z nieruchomości 27025
- 4000** – nr XII/53/11 Rady Gminy Wizna z dnia 29 listopada 2011 r. w sprawie zniesienia formy ochrony z drzew uznanych za pomnik przyrody 27026

4001	– nr XI/55/2011 Rady Gminy Jeleniewo z dnia 30 listopada 2011 r. w sprawie upoważnienia Kierownika Gminnego Ośrodka Pomocy Społecznej w Jeleniewie do prowadzenia postępowania i wydawania decyzji administracyjnych z zakresu pomocy materialnej o charakterze socjalnym	27027
4002	– nr VIII/50/11 Rady Gminy Orla z dnia 30 listopada 2011 r. w sprawie ustalenia stawek opłat za zajęcie pasa drogowego	27028
4003	– nr XIII/58/11 Rady Gminy Trzcianne z dnia 1 grudnia 2011 r. w sprawie zmian w Statucie Gminy Trzcianne	27029
4004	– nr VIII/69/11 Rady Gminy Brańsk z dnia 2 grudnia 2011 r. w sprawie zmiany uchwały Nr II/19/02 Rady Gminy Brańsk z dnia 3 grudnia 2002 r. w sprawie ustalenia zasad usytuowania na terenie gminy Brańsk miejsc sprzedaży i podawania napojów alkoholowych	27030
4005	– nr XIII/60/2011 Rady Gminy Sejny z dnia 6 grudnia 2011 r. w sprawie zmiany uchwały dotyczącej zasad i trybu przeprowadzenia konsultacji z mieszkańcami Gminy Sejny	27031
4006	– nr IX/49/11 Rady Gminy w Kołakach Kościelnych z dnia 8 grudnia 2011 r. w sprawie określenia wzorów formularzy informacji i deklaracji podatkowych	27031
4007	– nr XI/41/2011 Rady Gminy Mały Płock z dnia 8 grudnia 2011 r. w sprawie określenia wysokości stawek podatku od nieruchomości	27049
4008	– nr XI/42/2011 Rady Gminy Mały Płock z dnia 8 grudnia 2011 r. w sprawie określenia wysokości stawek podatku od środków transportowych	27050
4009	– nr XI/43/2011 Rady Gminy Mały Płock z dnia 8 grudnia 2011 r. w sprawie określenia wzorów formularzy informacji i deklaracji podatkowych	27053
4010	– nr VIII/41/11 Rady Gminy Klukowo z dnia 9 grudnia 2011 r. w sprawie obniżenia ceny skupu żyta do celów wymiaru podatku rolnego	27066
4011	– nr VIII/42/11 Rady Gminy Klukowo z dnia 9 grudnia 2011 r. w sprawie określenia wysokości stawek podatku od nieruchomości	27066
4012	– nr VIII/43/11 Rady Gminy Klukowo z dnia 9 grudnia 2011 r. w sprawie określenia wysokości stawek podatku od środków transportowych	27067
4013	– nr XIII/61/11 Rady Gminy Kolno z dnia 9 grudnia 2011 r. uchylająca uchwałę w sprawie poboru podatków od osób fizycznych, wyznaczenia inkasentów oraz zasad wynagradzania za inkaso na terenie sołectw	27070

3991

UCHWAŁA NR XIV/86/11 RADY MIASTA BIELSK PODLASKI

z dnia 29 listopada 2011 r.

**w sprawie uchwalenia miejscowego planu zagospodarowania przestrzennego terenu stacji RPZ II
w Bielsku Podlaskim**

Na podstawie art. 18 ust. 2 pkt 5 ustawy z dnia 8 marca 1990 r. o samorządzie gminnym (Dz. U. z 2001 r. Nr 142, poz. 1591, z 2002 r. Nr 23, poz. 220, Nr 62, poz. 558, Nr 113, poz. 984, Nr 153, poz. 1271, Nr 214, poz. 1806, z 2003 r. Nr 80, poz. 717, Nr 162, poz. 1568, z 2004 r. Nr 102, poz. 1055, Nr 116, poz. 1203 i Nr 167, poz. 1759, z 2005 r. Nr 172, poz. 1441 i Nr 175, poz. 1457, z 2006 r. Nr 17, poz. 128, Nr 181, poz. 1337, z 2007 r. Nr 48, poz. 327, Nr 138, poz. 974, Nr 173, poz. 1218, z 2008 r. Nr 180, poz. 1111, Nr 223, poz. 1458, z 2009 r. Nr 52, poz. 420, Nr 157, poz. 1241, z 2010 r. Nr 28, poz. 141 i poz. 146, Nr 40, poz. 230, Nr 106, poz. 675; z 2011 r. Nr 21, poz. 113, Nr 117, poz. 679, Nr 134, poz. 777 i Nr 217, poz. 1281) oraz art. 15 ust. 2 i art. 20 ust. 1 ustawy z dnia 27 marca 2003 r. o planowaniu i zagospodarowaniu przestrzennym (Dz. U. Nr 80, poz. 717, z 2004 r. Nr 6, poz. 41 i Nr 141, poz. 1492, z 2005 r. Nr 113, poz. 954, Nr 130, poz. 1087, z 2006 r. Nr 45, poz. 319, Nr 225, poz. 1635, z 2007 r. Nr 127, poz. 880, z 2008 r. Nr 123, poz. 803, Nr 199, poz. 1227, Nr 201, poz. 1237, Nr 220, poz. 1413, z 2010 r. Nr 24, poz. 124, Nr 75, poz. 474, Nr 106, poz. 675, Nr 119, poz. 804, Nr 130, poz. 871, Nr 149, poz. 996, Nr 155, poz. 1043, z 2011 r. Nr 32, poz. 159, Nr 153, poz. 901) Rada Miasta uchwała, co następuje:

§ 1. 1. Po stwierdzeniu, że rozpatrywany plan zagospodarowania przestrzennego nie narusza ustaleń „Studium uwarunkowań i kierunków zagospodarowania przestrzennego miasta Bielsk Podlaski” przyjętego uchwałą Nr V/26/1999 Rady Miejskiej w Bielsku Podlaskim z dnia 27 stycznia 1999 r., zmienionego uchwałami Rady Miasta Bielsk Podlaski: Nr XXXIII/184/05 z dnia 29 marca 2005 r., Nr XLVIII/230/05 z dnia 29 listopada 2005 r., Nr LIV/273/06 z dnia 30 maja 2006 r., Nr XXVII/129/08 z dnia 12 sierpnia 2008 r., przyjmuje się miejscowy plan zagospodarowania przestrzennego części miasta Bielsk Podlaski obejmującej teren realizacji stacji Rejonowego Punktu Zasilania (RPZ) II, zwany dalej planem, w granicach określonych na rysunku planu.

2. Plan składa się z następujących integralnych części niniejszej uchwały:

- 1) części tekstowej planu, stanowiącej treść niniejszej uchwały;
- 2) rysunku planu w skali 1:1000, stanowiący załącznik nr 1 do niniejszej uchwały;
- 3) rozstrzygnięć o sposobie realizacji oraz zasadach finansowania inwestycji z zakresu infrastruktury technicznej, które należą do zadań własnych gminy, stanowiących załącznik Nr 2;
- 4) rozstrzygnięć w sprawie zgłoszonych uwag w trakcie wyłożenia projektu planu do publicznego wglądu, stanowiących załącznik nr 3.

Rozdział 1

Przepisy ogólne

§ 2. 1. Ilekroć w przepisach niniejszej uchwały jest mowa bez bliższego określenia o:

- 1) planie – należy przez to rozumieć plan, o którym mowa w § 1 uchwały, jeśli z treści przepisów nie wynika inaczej;
- 2) uchwale – należy przez to rozumieć niniejszą uchwałę;
- 3) przepisów szczególnych i odrębnych – należy przez to rozumieć przepisy ustaw wraz z aktami wykonawczymi oraz ograniczenia w dysponowaniu terenami wynikające z ostatecznych decyzji administracyjnych;
- 4) rysunku planu – należy przez to rozumieć rysunek planu stanowiący załącznik Nr 1 do niniejszej uchwały, sporządzony na mapie w skali 1:1000;
- 5) linii rozgraniczającej - należy przez to rozumieć linię oddzielającą tereny o różnych funkcjach lub różnych zasadach zagospodarowania;

- 6) nieprzekraczalnej linii zabudowy - należy przez to rozumieć linię, której nie można przekroczyć ściana /lico/ budynku w kierunku ulicy, sąsiedniego terenu lub sąsiedniej działki z zastrzeżeniem § 6 ust. 1 pkt 3;
- 7) nośnik reklamowy – należy przez to rozumieć urządzenie reklamowe ze stałą lub zmienną powierzchnią ekspozycyjną, przeznaczone do eksponowania reklamy, nie będące znakiem w rozumieniu przepisów o znakach i sygnałach drogowych;
- 8) dachach dwu i wielospadowych – należy przez to rozumieć dachy o kącie nachylenia połąci dachowych od 15 % do 45 %;
- 9) dachach płaskich - należy przez to rozumieć dachy o spadku od 0 % do 15 %;
- 10) powierzchni zabudowy – należy przez to rozumieć powierzchnię terenu zajęta przez budynek (budynki) w stanie wykończonym, wyznaczoną przez rzut pionowy zewnętrznych krawędzi budynku (budynków) na powierzchnię działki budowlanej, z wyłączeniem powierzchni: obiektów budowlanych lub ich części niewystających ponad powierzchnię terenu, schodów zewnętrznych, balkonów, ramp zewnętrznych, pochylni, daszków, występów dachowych oraz markiz;
- 11) wskaźnik intensywności zabudowy – należy przez to rozumieć największą nieprzekraczalną wartość stosunku powierzchni całkowitej wszystkich kondygnacji nadziemnych wszystkich budynków istniejących i projektowanych do powierzchni działki budowlanej;
- 12) urządzeniach towarzyszących - należy przez to rozumieć urządzenia budowlane które są ściśle związane z prawidłowym funkcjonowaniem zabudowy i zagospodarowania danego terenu;
- 13) RPZ – rejonowy punkt zasilania;
- 14) terenie - należy przez to rozumieć obszar o określonym przeznaczeniu, wyznaczony na rysunku planu liniami rozgraniczającymi.

2. Definicje innych określeń i pojęć użytych w uchwale zawarte są we właściwych przepisach szczególnych.

§ 3. 1. Następujące oznaczenia graficzne na rysunku planu są ustaleniami obowiązującymi:

- 1) granice obszaru objętego planem;
- 2) linie rozgraniczające terenów o różnych funkcjach lub różnych zasadach zagospodarowania wraz z ich symbolami literowymi;
- 3) nieprzekraczalna linia zabudowy z odstępstwem dla następujących wyjątków:
 - a) dociepleń budynków,
 - b) elementów zewnętrznych budynków takich jak np.: gzymsy okapy, wykusze, pilastry, przedsionki, zadaszenia przed wejściem, wiatrołapy, klatki schodowe, o maksymalnym wysięgu do 1,5 m poza ścianę /lico/ budynku,
- 4) klasyfikacja i podstawowe parametry dróg;
- 5) wymiarowanie.

2. Pozostałe oznaczenia graficzne na rysunku planu są ustaleniami informacyjnymi.

Rozdział 2

Przeznaczenie terenów oraz linie rozgraniczające tereny o różnym przeznaczeniu i różnych zasadach zagospodarowania. Zasady kształtowania zabudowy oraz wskaźniki zagospodarowania terenu, maksymalna i minimalna intensywność zabudowy jako wskaźnik powierzchni całkowitej zabudowy w odniesieniu do powierzchni działki budowlanej, minimalny udział procentowy powierzchni biologicznie czynnej w odniesieniu do powierzchni działki budowlanej, maksymalną wysokość zabudowy, minimalną liczbę miejsc do parkowania i sposób ich realizacji oraz linie zabudowy i gabaryty obiektów

§ 4. 1. Teren oznaczony na rysunku planu symbolem 1EE przeznacza się pod lokalizację stacji elektroenergetycznej RPZ II 110/15kV wraz z urządzeniami towarzyszącymi i wprowadzeniami linii napowietrznych elektroenergetycznych 110kV oraz 15kV napowietrznych lub kablowych.

2. Na terenie o którym mowa w ust. 1 dopuszcza się lokalizację obiektów budowlanych wraz z niezbędną infrastrukturą techniczną do obsługi stacji 110/15kV, pod warunkiem, że będą spełnione warunki wynikające z przepisów odrębnych.

3. Na terenie, o którym mowa w ust. 1 ustala się:

- 1) stację RPZ II 110/15 kV należy projektować jako napowietrzną;
- 2) zasilanie w/w stacji linią jedno- bądź dwutorową lub dwoma liniami jednotorowymi WN 110kV jako wcięcie do linii WN 110kV: Bielsk Podlaski – Orla;
- 3) stacja elektroenergetyczna RPZ II 110/15kV nie może powodować stałej bądź okresowej uciążliwości dla mieszkańców sąsiedniej zabudowy mieszkaniowej i obniżyć standardu ich zamieszkania poprzez wzrost poziomu hałasu ponad wartość ustaloną w przepisach szczególnych.

4. Ustala się następujące zasady zabudowy i zagospodarowania terenu, o którym mowa w ust. 1:

- 1) parametry i wskaźniki kształtowania zabudowy i zagospodarowania:
 - a) powierzchnia zabudowy – maksymalnie 40 % terenu,
 - b) teren biologicznie czynny – minimum 50 % terenu,
 - c) wskaźnik intensywności zabudowy – 0,8,
 - d) wysokość budynków – maksymalnie 10 m,
 - e) dachy płaskie lub dwu i wielospadowe,

2) obsługa komunikacyjna terenu od ul. Orłańskiej – 4KD-Z.

3) wskaźnik dotyczący miejsc postojowych – nie wyznacza się.

5. Na terenie, o którym mowa w ust. 1, dopuszcza się lokalizowanie obiektów tymczasowych,

6. Na terenie, o którym mowa w ust. 1, zakazuje się:

- 1) lokalizowania budynków mieszkalnych i innych budynków z pomieszczeniami przeznaczonymi na stały pobyt ludzi;
- 2) lokalizowania miejsc stałego przebywania ludzi w związku z działalnością turystyczną i rekreacyjną.

7. Pozostałe ustalenia ogólne dla całego terenu znajdują się w rozdziałach 3 - 12.

§ 5. 1. Tereny oznaczone na rysunku planu symbolami 2R i 3R przeznacza się pod tereny rolne wraz z ciekami, rowami oraz drogami gruntowymi. Przeznaczenie tych terenów jest zgodne z dotychczasowym ich zagospodarowaniem.

2. Na terenach o których mowa w ust. 1 ustala się:

- 1) obowiązek konserwacji istniejących rowów melioracyjnych i użytkowanie ich zgodnie z przepisami szczególnymi;
- 2) zasady zabudowy i zagospodarowania terenu oraz z ograniczeniami wynikającymi z przebiegu linii elektroenergetycznych zgodnie z § 8 ust. 3.

3. Na terenach o których mowa w ust. 1 dopuszcza się:

- 1) lokalizację urządzeń melioracji wodnych;
- 2) lokalizację i utrzymanie istniejących dróg dojazdowych do terenów rolnych;
- 3) lokalizację i utrzymanie urządzeń infrastruktury technicznej służącej zaopatrzeniu ludności w wodę, gaz, kanalizację sanitarną, energię elektryczną oraz związanych z usługami w zakresie telekomunikacji.

4. Pozostałe ustalenia ogólne dla całego terenu znajdują się w rozdziałach 3 - 12.

§ 6. 1. Teren oznaczony na rysunku planu symbolem 4KD-Z przeznacza się pod drogę publiczną - zbiorczą. Ulica Orłańska istniejąca, gminna w ciągu drogi powiatowej - 1654B (Bielsk Podlaski - Parcewo - Orla - Dubicze Cerkiewne - Werstok - droga 1652B), klasa techniczna drogi „Z” - zbiorcza.

2. Na terenie o których mowa w ust. 1 ustala się:

- 1) szerokość w liniach rozgraniczających 19 m;
- 2) droga o przekroju jednojezdniowym (1 x 2);
- 3) zasady zabudowy i zagospodarowania terenu oraz z ograniczeniami wynikającymi z przebiegu linii elektroenergetycznych zgodnie z § 8 ust. 3.

3. Na terenie o którym mowa w ust. 1 dopuszcza się lokalizację i utrzymanie sieci i urządzeń infrastruktury technicznej.

4. Pozostałe ustalenia ogólne dla całego terenu znajdują się w rozdziałach 3 - 12.

§ 7. 1. Teren oznaczony na rysunku planu symbolem 5KD-L przeznacza się pod drogę publiczną - lokalną. Ulica Szydłówka istniejąca, gminna o klasie technicznej drogi „L” - lokalna.

2. Na terenie, o których mowa w ust. 1 ustala się:

- 1) szerokość w liniach rozgraniczających 12 m;
- 2) droga o przekroju jednojezdniowym (1 x 2);
- 3) zasady zabudowy i zagospodarowania terenu oraz z ograniczeniami wynikającymi z przebiegu linii elektroenergetycznych zgodnie z § 8 ust. 3.

3. Na terenie, o którym mowa w ust. 1 dopuszcza się lokalizację i utrzymanie sieci i urządzeń infrastruktury technicznej.

4. Pozostałe ustalenia ogólne dla całego terenu znajdują się w rozdziałach 3 - 12.

§ 8. 1. Na terenach o których mowa w § 4 - § 7 wyznacza się lokalizację i przebieg wyjść liniowych i linii zasilających 110kV napowietrznych i 15kV napowietrznych lub kablowych wraz z pasami technologicznymi tych linii.

2. Jednoznaczne określenie tras w/w linii będzie możliwe na etapie projektu budowlanego poszczególnych linii.

3. Ustala się następujące zasady zabudowy i zagospodarowania terenów, o którym mowa w ust. 1:

- 1) projektowaną linię zasilającą WN 110kV zakłada się jako napowietrzną jedno lub dwutorową bądź dwie linie jednotorowe;
- 2) projektowane linie 15kV zakłada się jako napowietrzne lub kablowe;
- 3) zachowanie minimalnej wysokości zawieszenia dolnego skrajnego przewodu energetycznego nad ciągami komunikacyjnymi – zgonie z przepisami szczególnymi;
- 4) słupy linii ustawiać poza pasami drogowymi w odległości wynikającej z przepisów szczególnych;
- 5) wykonania skrzyżowań linii elektroenergetycznej 110kV i 15kV z drogami, zgodnie z przepisami szczególnymi o zachowaniu skrajni drogowej a przy równoległym usytuowaniu linii do dróg przebiegu linii obowiązek zachowania odległości wymaganych w obowiązujących przepisach;
- 6) obsługę komunikacyjną napowietrznych linii elektroenergetycznej 110kV i 15kV z istniejących dróg oraz poprzez wyznaczenie na gruntach odpowiednich służebności, zgodnie z przepisami prawa;
- 7) wykonania skrzyżowań linii elektroenergetycznej 110kV z 15kV z inną infrastrukturą techniczną (podziemną i naziemną) zgodnie z wymogami obowiązujących przepisów szczególnych;

- 8) obowiązek uzgodnienia z właścicielem infrastruktury technicznej i drogowej rozwiązań technicznych skrzyżowań linii elektroenergetycznej 110kV i 15kV o których mowa w pkt 5;

4. Na terenach, o których mowa w ust. 1 zakazuje się:

- 1) lokalizowania budynków mieszkalnych oraz innych budynków z pomieszczeniami przeznaczonymi na stały pobyt ludzi;
- 2) lokalizowania miejsc stałego przebywania ludzi w związku z działalnością turystyczną i rekreacyjną;
- 3) tworzenia hałd, nasypów;
- 4) wprowadzania nasadzeń zieleni wysokiej bezpośrednio pod linią i w odległości 6,5 m od rzutu poziomego skrajnego przewodu fazowego

5. Pozostałe ustalenia ogólne dla całego terenu znajdują się w rozdziałach 3 - 12.

Rozdział 3

Zasady ochrony i kształtowania ładu przestrzennego

§ 9. Ustala się zasady umieszczania nośników reklamowych:

- 1) zakazuje się stosowania nośników reklamowych przekraczających 4 m² łącznie powierzchni ekspozycyjnej;
- 2) zakazuje się umieszczania wolnostojących nośników reklamowych w miejscach przeznaczonych dla znaków drogowych a także ograniczających widoczność drogową.

Rozdział 4

Zasady ochrony środowiska, przyrody i krajobrazu kulturowego

§ 10. 1. Określa się następujące zasady ochrony środowiska i przyrody:

- 1) zakaz odprowadzania do wód lub ziemi ścieków nie spełniających obowiązujących norm, a także obowiązek stosowania docelowo scentralizowanych systemów zaopatrzenia w wodę, odprowadzania ścieków i wód opadowych podczyszczanych lokalnie oraz gromadzenia i usuwania odpadów stałych;
- 2) ustala się obowiązek wyznaczania miejsc na ustawienie pojemników do czasowego gromadzenia odpadów w miejscach ich wytwarzania z uwzględnieniem selektywnej zbiórki odpadów;
- 3) odpady należy wywozić przez specjalistyczne przedsiębiorstwo na składowisko położone poza terenem objętym planem;
- 4) dopuszcza się na terenie 1EE lokalizację przedsięwzięć mogących znacząco oddziaływać na środowisko (inwestycji z zakresu elektroenergetyki ustalonych w planie), obligatoryjnie wymagających sporządzenia raportu na środowisko, określonych w przepisach szczególnych, na pozostałych terenach zakaz lokalizowania przedsięwzięć mogących znacząco oddziaływać na środowisko, obligatoryjnie wymaganych sporządzenia raportu o oddziaływania na środowisko, określonych w przepisach szczególnych, zakaz nie dotyczy inwestycji celu publicznego z zakresu łączności publicznej które będą realizowane na zasadach określonych w przepisach odrębnych;
- 5) szerokość pasa technologicznego linii:
 - a) WN 110kV wynosi 20 m licząc w każdą stronę od osi podłużnej przebiegu linii,
 - b) SN 15kV wynosi 5 m licząc w każdą stronę od osi (dla przewodów izolowanych),
 - c) SN 15kV wynosi 7 m licząc w każdą stronę od osi (dla przewodów nieizolowanych),
- 6) ustala się na terenie objętym planem warunki oddziaływania linii elektroenergetycznych, zgodnie z przepisami szczególnymi:
 - a) natężenie pola elektrycznego emitowanego przez linię 110kV nie może przekroczyć wartości 10 kV/m,

- b) natężenie pola magnetycznego emitowanego przez linię 110kV nie może przekroczyć wartości 60A/m,
- 7) stacja elektroenergetyczna RPZ II 110/15kV i linie 110kV i 15kV nie mogą powodować stałej bądź okresowej uciążliwości dla mieszkańców sąsiedniej zabudowy mieszkaniowej i obniżyć standardu ich zamieszkania poprzez wzrost poziomu hałasu ponad wartość ustaloną w przepisach szczególnych, dopuszczalna wartość progowa poziomu hałasu zgodnie z przepisami szczególnymi, odpowiednio dla danego rodzaju terenu.

2. Na terenach objętym planem nie występują obszary cechujące się specjalnymi walorami krajobrazu kulturowego, dla których zasadnym byłoby określenie szczególnych zasad ochrony.

Rozdział 5

Zasady ochrony dziedzictwa kulturowego i zabytków oraz dóbr kultury współczesnej

§ 11. 1. Teren objęty planem miejscowym nie jest objęty ochroną konserwatorską, nie występują na nim zabytki nieruchome wpisane do rejestru zabytków lub ujęte w wojewódzkiej ewidencji zabytków i obiekty dóbr kultury współczesnej.

2. Na obszarze objętym planem nie występują zabytki archeologiczne wpisane do rejestrów zabytków ani ujęte w wojewódzkiej ewidencji zabytków.

3. W przypadku odkrycia, podczas prowadzenia robót budowlanych lub ziemnych, przedmiotu, co do którego istnieje przypuszczenie, że jest on zabytkiem, należy wstrzymać wszelkie roboty mogące uszkodzić lub zniszczyć odkryty przedmiot, zabezpieczyć ten przedmiot i miejsce jego odkrycia przy pomocy dostępnych środków oraz niezwłocznie zawiadomić o tym Podlaskiego Wojewódzkiego Konserwatora Zabytków a jeśli nie jest to możliwe Burmistrza Miasta Bielsk Podlaski.

Rozdział 6

Wymagania wynikające z potrzeb kształtowania przestrzeni publicznych

§ 12. 1. Ustala się, że na obszarze objętym planem w skład przestrzeni publicznych wchodzi istniejące drogi: 4KD-Z, 5KD-L.

2. Określa się następujące wymagania dotyczące kształtowania przestrzeni publicznej, o której mowa w ust. 1:

- 1) nakazuje się stosowanie ujednoliconego systemu oznakowania ulic;
- 2) dopuszcza się:
 - a) lokalizację nośników informacji i reklamowych,
 - b) lokalizowanie ciągów i urządzeń infrastruktury technicznej.

3. Szczegółowe zasady zagospodarowania istniejących dróg wymienionych w ust. 1 zostały określone w § 6, § 7 i § 18.

Rozdział 7

Granice i sposoby zagospodarowania terenów lub obiektów podlegających ochronie, ustalonych na podstawie odrębnych przepisów

§ 13. Na terenach objętych planem nie występują tereny lub obiekty podlegające ochronie ustalonej na podstawie przepisów odrębnych, w tym tereny górnicze, a także tereny narażone na niebezpieczeństwo powodzi oraz zagrożone osuwaniem się mas ziemnych.

Rozdział 8

Szczegółowe zasady i warunki scalania i podziału nieruchomości objętych planem miejscowym

§ 14. 1. Na obszarze objętym planem nie występuje potrzeba ustalania szczegółowych zasad scalania i podziału nieruchomości w rozumieniu przepisów szczególnych z zakresu gospodarki nieruchomościami.

2. Określa się następujące zasady i warunki podziału nieruchomości:

- 1) ustala się, że linie rozgraniczające stanowią podstawę do przeprowadzenia podziału w miejscu ich przebiegu;
- 2) dopuszcza się wtórny podział oraz scalanie gruntów rolnych zgodnie z przepisami szczególnymi.

Rozdział 9

Szczególne warunki zagospodarowania terenów oraz ograniczenia w ich użytkowaniu, w tym zakaz zabudowy

§ 15. 1. Ustala się szerokość pasa technologicznego linii:

- 1) WN 110kV na 20 m, licząc w każdą stronę od osi podłużnej przebiegu linii;
- 2) SN 15kV wynosi 5 m licząc w każdą stronę od osi (dla przewodów izolowanych);
- 3) SN 15kV wynosi 7 m licząc w każdą stronę od osi (dla przewodów nieizolowanych);

2. Na całym obszarze objętym planem ustala się zakaz lokalizowania budynków mieszkalnych oraz innych budynków z pomieszczeniami przeznaczonymi na stały pobyt ludzi a także miejsc stałego przebywania ludzi w związku z działalnością turystyczną i rekreacyjną.

§ 16. W zakresie obrony cywilnej:

- 1) ustala się:
 - a) na terenie objętym planem nie występują trasy przejazdów dla pojazdów z niebezpiecznymi środkami technicznymi,
 - b) stacje transformatorowe należy dostosować do systemu wygaszania oświetlenia zewnętrznego,
 - c) oświetlenie zewnętrzne (np. ulic) należy przystosować do systemu centralnego wygaszania,
- 2) dopuszcza się lokalizację syreny alarmowej, na terenie 1EE bez oznaczania na rysunku planu;
- 3) poza ustaleniami zawartymi w pkt. 1 - 2 nie ustala się innych, dodatkowych wymagań z zakresu obrony cywilnej niż zawarte w przepisach szczególnych.

§ 17. W zakresie ochrony przeciwpożarowej ustala się obowiązek projektowania linii oraz stacji RPZ i zabezpieczenia przeciwpożarowego, zgodnie z obowiązującymi przepisami szczególnymi.

Rozdział 10

Zasady modernizacji, rozbudowy i budowy systemów komunikacji i infrastruktury technicznej

§ 18. W zakresie modernizacji, rozbudowy i budowy systemu komunikacji ustala się:

- 1) parametry dla dróg występujących na terenie planu zostały określone w § 6, § 7;
- 2) narożne ścięcia linii rozgraniczających na skrzyżowaniach dróg „Z” z „L” 5 m x 5 m, jak na rysunku planu;
- 3) rozwiązania techniczne dróg i włączenia do nich należy wykonać zgodnie z obowiązującymi przepisami szczególnymi w uzgodnieniu z ich zarządcami;
- 4) powiązanie układu komunikacyjnego z układem zewnętrznym stanowi droga powiatowa 4KD-Z.

§ 19. W zakresie infrastruktury technicznej ustala się:

- 1) możliwość realizacji i przebudowy infrastruktury technicznej przy zachowaniu obowiązujących w tym zakresie przepisów szczególnych;
- 2) utrzymanie istniejącej infrastruktury technicznej na obszarze planu pod warunkiem że nie koliduje (zgodnie z przepisami szczególnymi) z planowanym zagospodarowaniem;
- 3) przebudowę lub dostosowanie do nowych warunków pracy w uzgodnieniu i na warunkach gestora sieci.

§ 20. W zakresie zaopatrzenia w wodę do celów komunalnych i przeciwpożarowych ustala się zaopatrzenie z miejskiej sieci wodociągowej zlokalizowanej w ul. Orłańskiej (poza terenem opracowania).

§ 21. W zakresie odprowadzania ścieków komunalnych i wód opadowych ustala się:

- 1) odprowadzenie ścieków komunalnych do projektowanego kanału sanitarnego w ulicy Orłańskiej i włączenie go do kanału sanitarnego istniejącego poza obszarem opracowania (ul. Białowieska), zgodnie z obowiązującymi przepisami szczególnymi;
- 2) możliwość zmiany zasad przebiegu projektowanego kanału sanitarnego pokazanego w rysunku planu, na etapie projektu budowlanego pod warunkiem, że nie będzie to kolidowało z istniejącym i projektowanym zagospodarowaniem terenu i będą zachowane obowiązujące w tym zakresie przepisy szczególne;
- 3) wody deszczowe, roztopowe o małym stopniu zanieczyszczenia (z dachów obiektów, terenów zielonych) mogą być odprowadzane powierzchniowo, bezpośrednio do gruntu na własny nieutwardzony teren w sposób uniemożliwiający ich spływ na grunty sąsiednie;
- 4) wody deszczowe, roztopowe z utwardzonych i szczelnych powierzchni terenów (ulic, parkingów) o znacznym stopniu zanieczyszczenia należy odprowadzać do gruntu i cieków wyłącznie po uprzednim oczyszczeniu, aby spełniały wymogi ochrony środowiska określone w aktualnych przepisach szczególnych.

§ 22. W zakresie systemu telekomunikacyjnego ustala się:

- 1) utrzymanie istniejących urządzeń i sieci telekomunikacyjnych pod warunkiem, że nie będą kolidowały z projektowanym zagospodarowaniem;
- 2) przebudowę zgodnie z przepisami szczególnymi, kolidujących urządzeń i sieci, na warunkach gestora sieci;
- 3) na terenie objętym planem dopuszcza się lokalizację inwestycji celu publicznego z zakresu łączności publicznej w rozumieniu przepisów szczególnych i na zasadach określonych w przepisach szczególnych.

Rozdział 11

Sposoby i terminy tymczasowego zagospodarowania, urządzania i użytkowania terenów

§ 23. 1. Ustala się, że do chwili rozpoczęcia realizacji dopuszczonych ustaleniami planu inwestycji poszczególne tereny będą użytkowane na zasadach dotychczasowych.

2. Dopuszcza się tymczasowe zajęcie terenów oznaczonych symbolami 2R i 3R w celu budowy linii elektroenergetycznych.

3. Po zakończeniu prac budowlanych, o których mowa w ust. 2 ustala się bezzwłoczne przywrócenie terenu w części nie zajętej pod stanowiska słupów do stanu pierwotnego.

Rozdział 12

Naliczanie jednorazowej opłaty z tytułu wzrostu wartości nieruchomości w związku z uchwaleniem planu

§ 24. 1. Ustala się stawkę procentową służącą naliczeniu jednorazowej opłaty z tytułu wzrostu wartości nieruchomości na terenie 1EE w związku z uchwaleniem planu- w wysokości 30 % (słownie: trzydzieści procent).

2. Na terenach 2R, 3R, 4KD-Z, 3KD-L nie ustala się stawki procentowej służącej naliczeniu jednorazowej opłaty z tytułu wzrostu wartości nieruchomości, ponieważ wzrost nieruchomości w związku z uchwaleniem planu nie nastąpi.

Rozdział 13

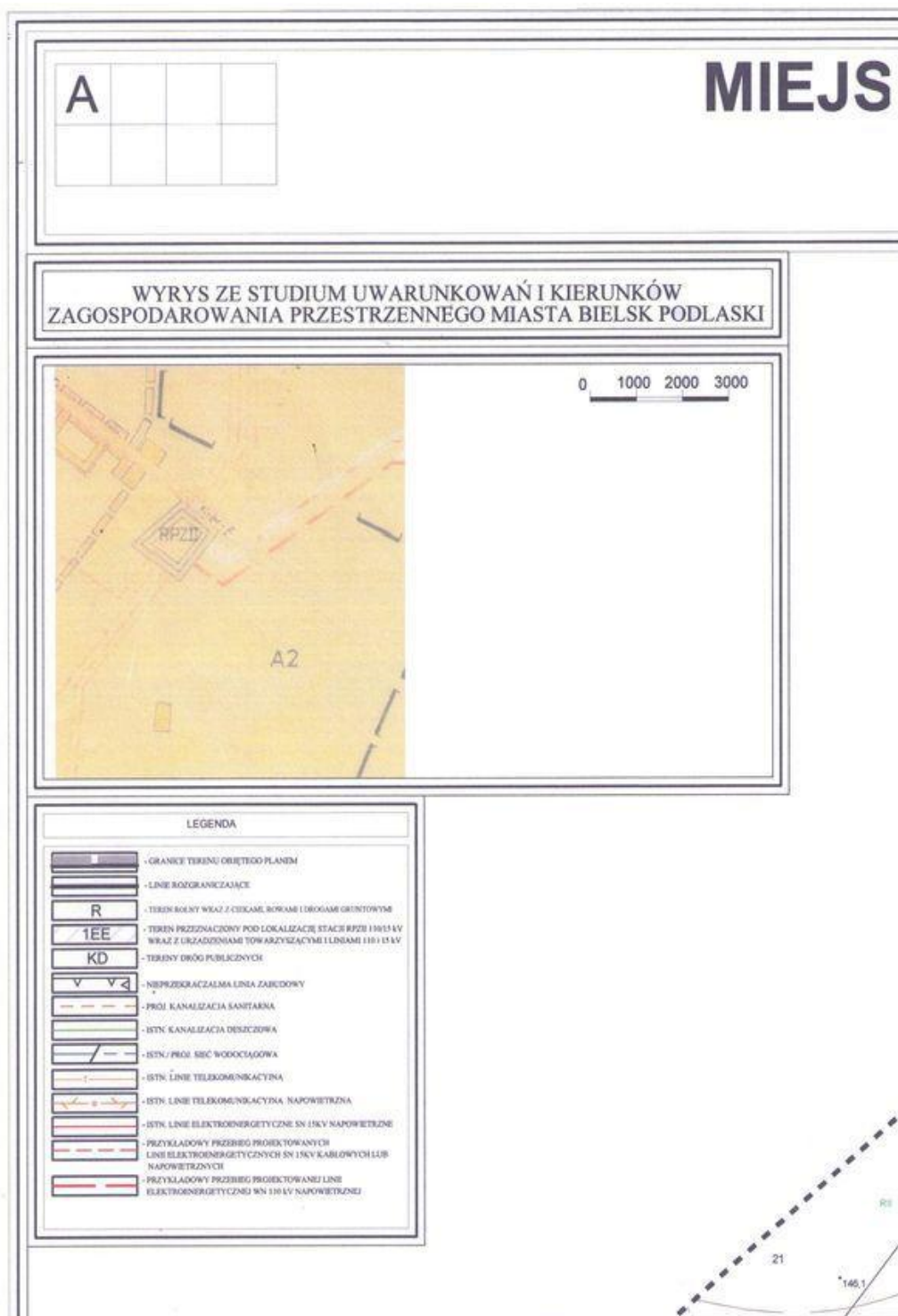
Przepisy końcowe

§ 28. Wykonanie uchwały powierza się Burmistrzowi Miasta Bielsk Podlaski.

§ 29. Uchwała wchodzi w życie po upływie 14 dni od dnia ogłoszenia w Dzienniku Urzędowym Województwa Podlaskiego.

Przewodniczący Rady
Kazimierz Henryk Leszczyński

Załącznik Nr 1
do uchwały Nr XIV/86/11
Rady Miasta Bielsk Podlaski
z dnia 29 listopada 2011 r.

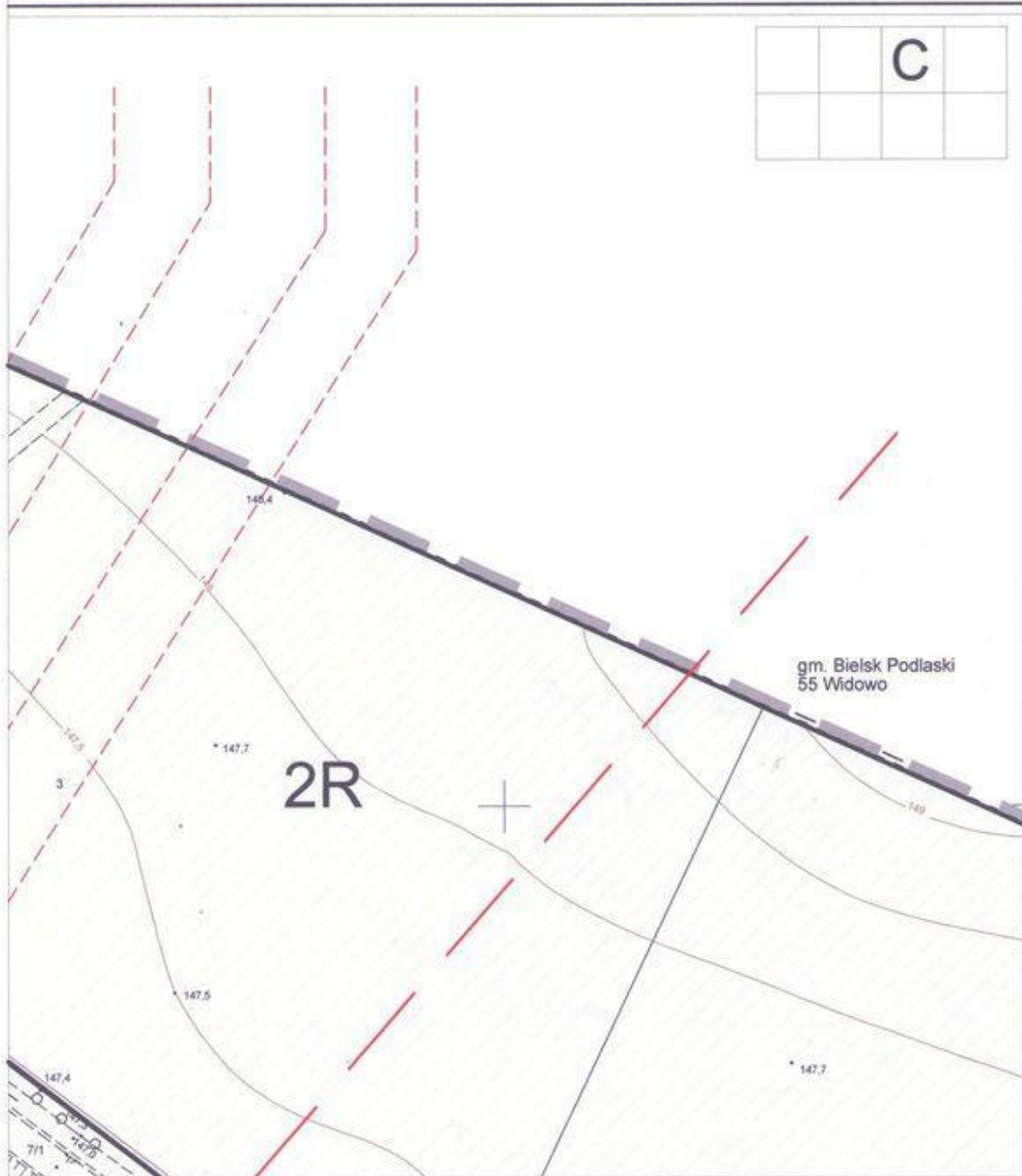


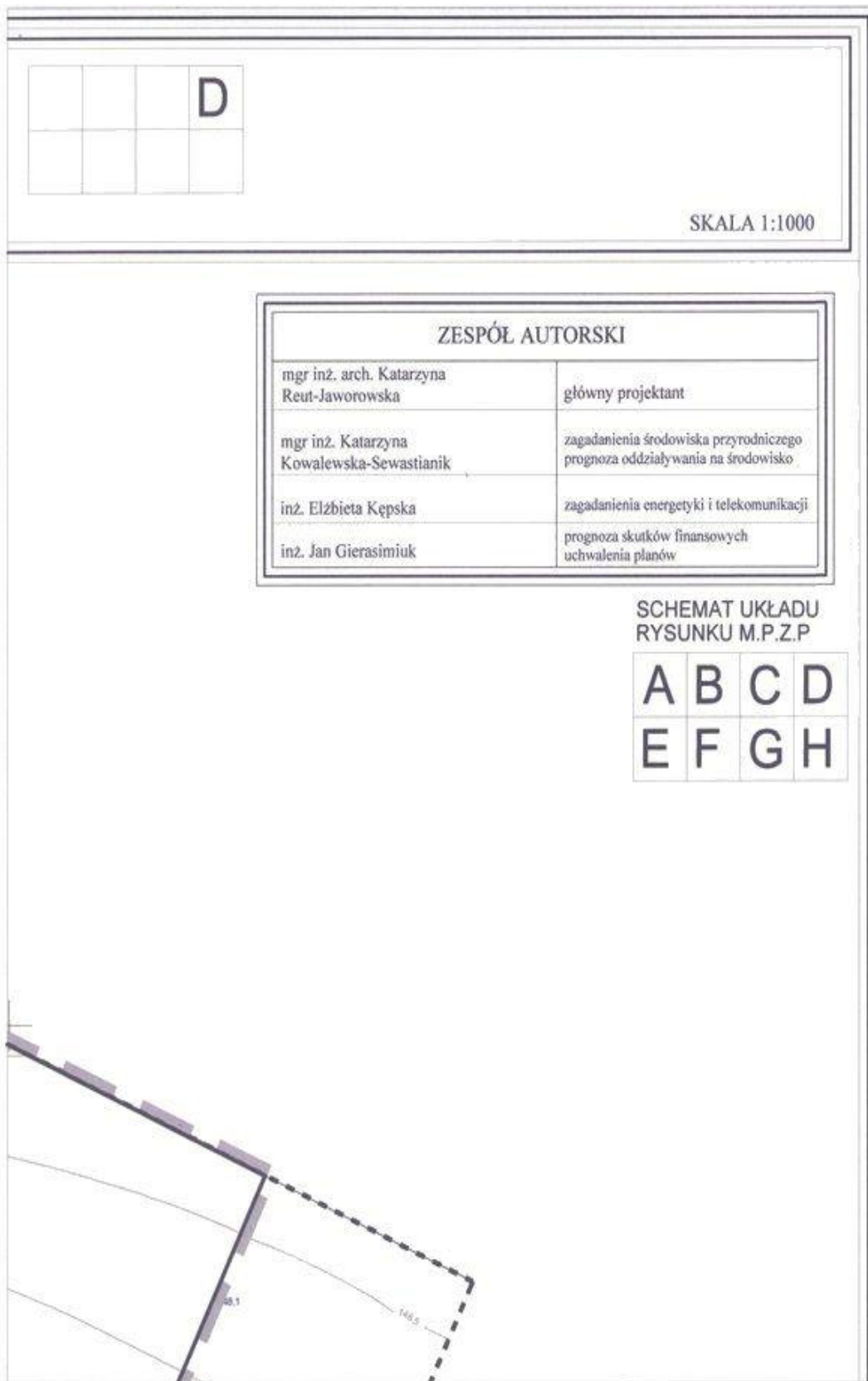
COWY PLAN ZAGOSPODARCZY TERENU STACJI RPZII W

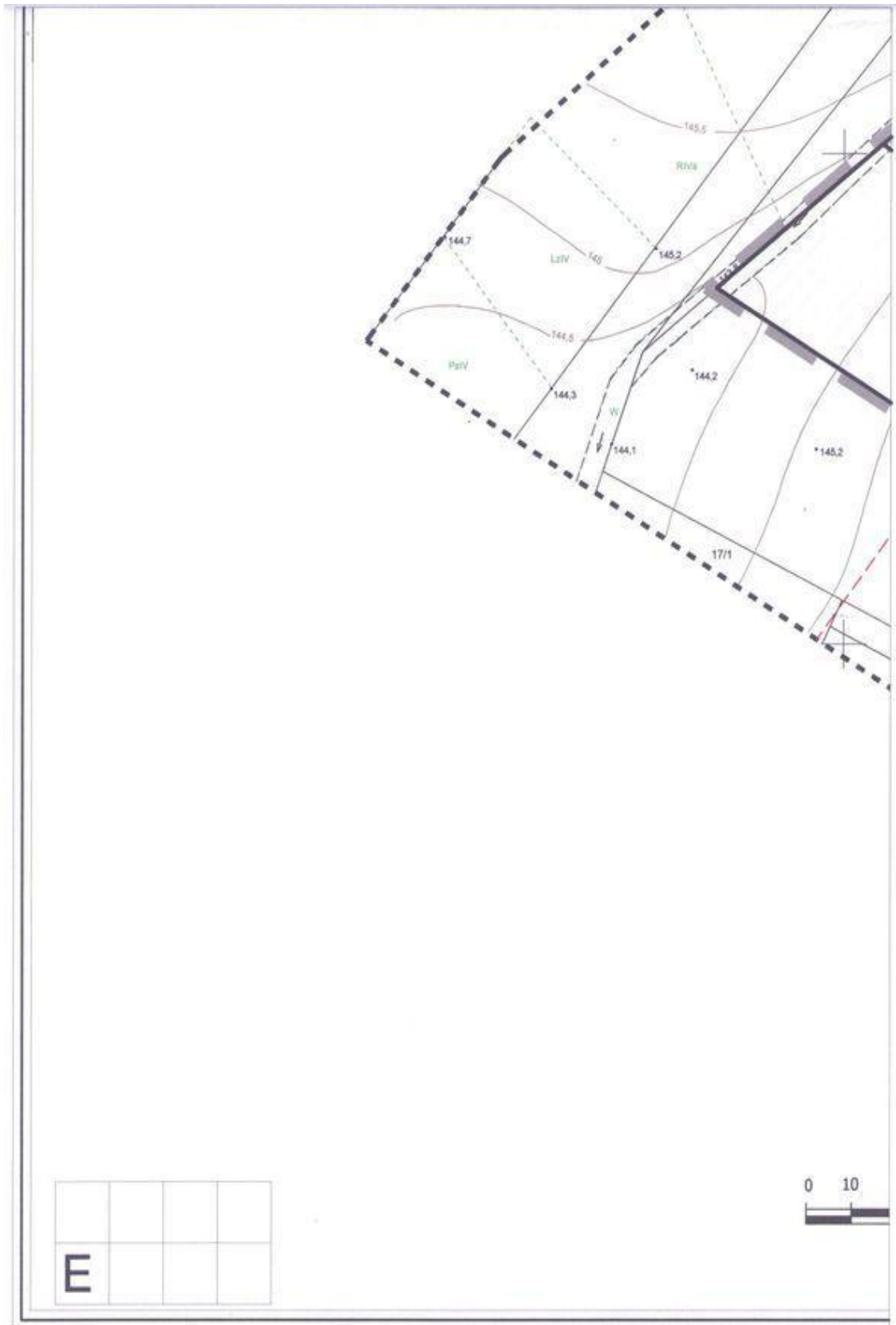
	B		

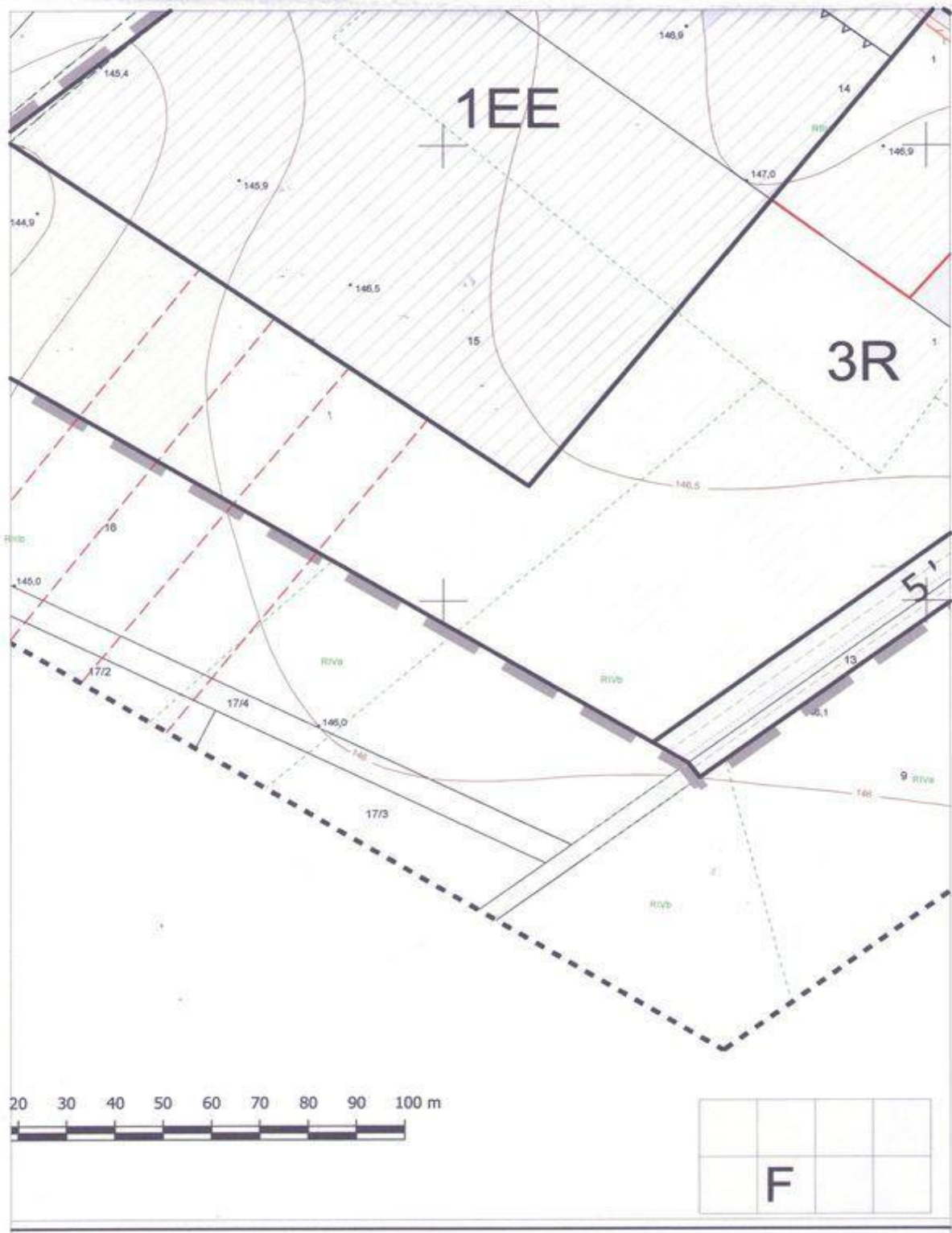


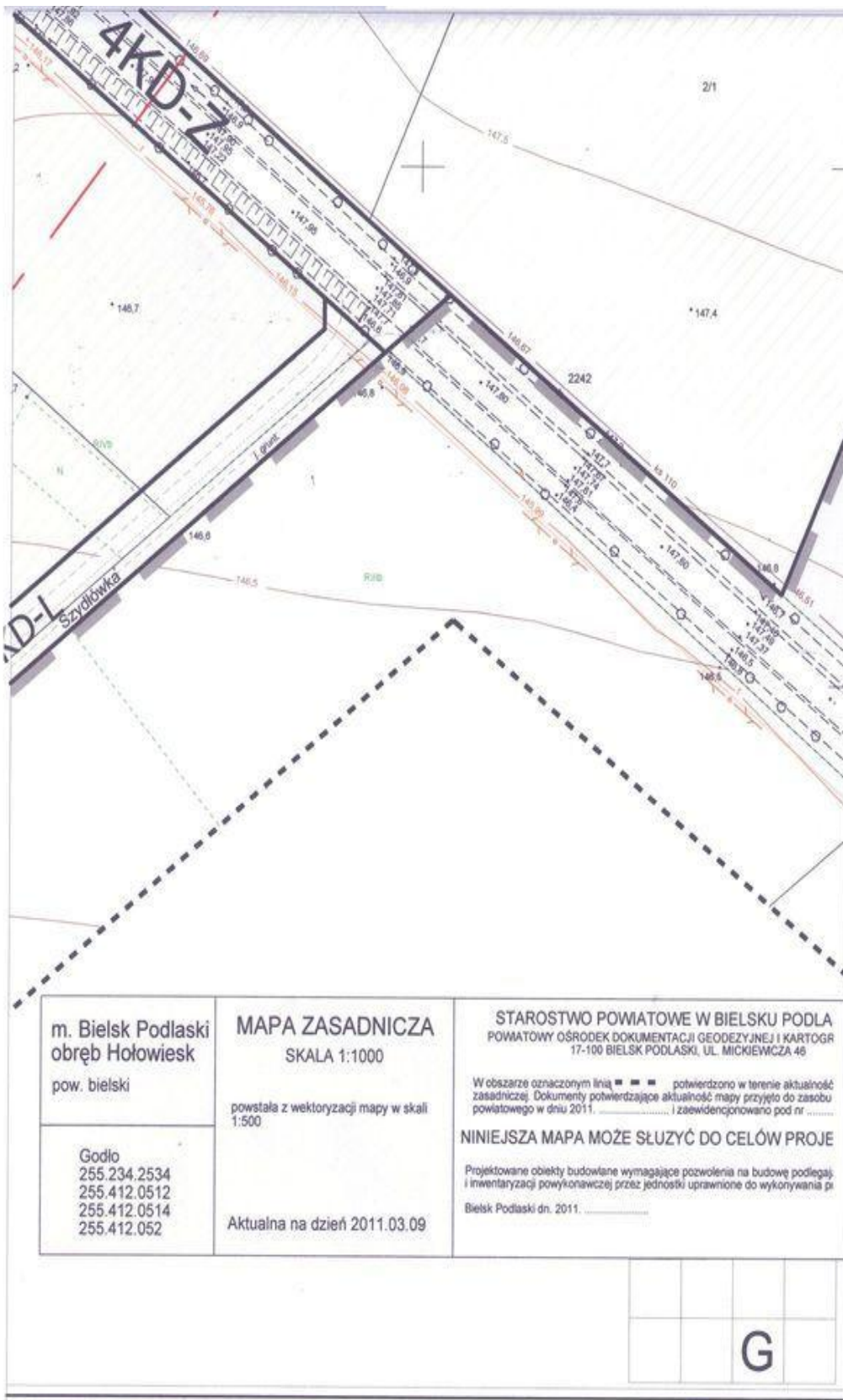
OWANIA PRZESTRZENNEGO BIELSKU PODLASKIM











m. Bielsk Podlaski
obręb Hołowiesk
pow. bielski

Godło
255.234.2534
255.412.0512
255.412.0514
255.412.052

MAPA ZASADNICZA
SKALA 1:1000

powstała z wektoryzacji mapy w skali 1:500

Aktualna na dzień 2011.03.09

STAROSTWO POWIATOWE W BIELSKU PODŁA
POWIATOWY OŚRODEK DOKUMENTACJI GEODEZYJNEJ I KARTOGR
17-100 BIELSK PODLASKI, UL. MICKIEWICZA 46

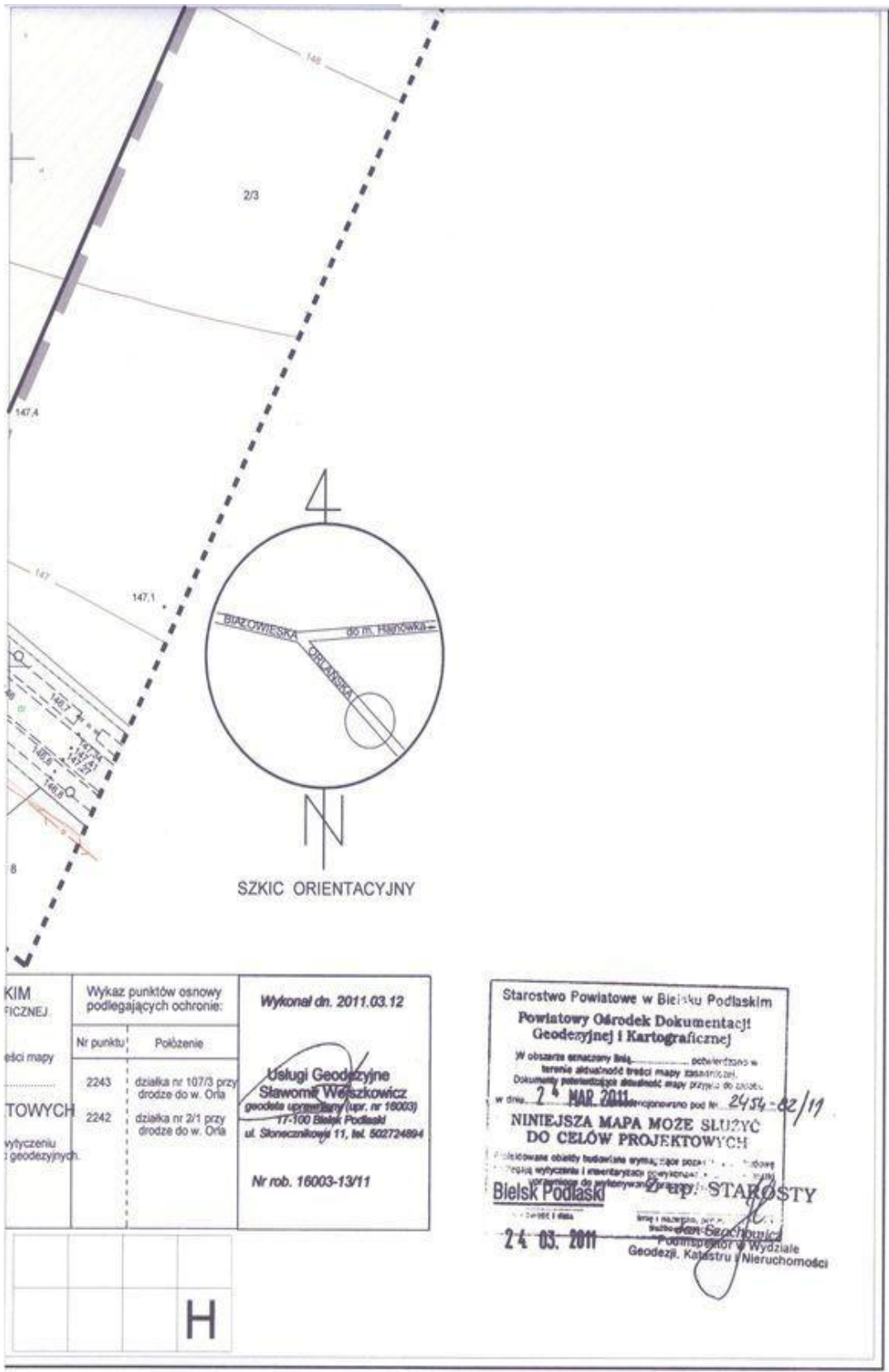
W obszarze oznaczonym linią - - - - - potwierdzono w terenie aktualność zasadniczej. Dokumenty potwierdzające aktualność mapy przyjęto do zasobu powiatowego w dniu 2011. i zaewidencjonowano pod nr

NINIEJSZA MAPA MOŻE SŁUżyć DO CELÓW PROJE

Projektowane obiekty budowlane wymagające pozwolenia na budowę podlegają i inwentaryzacji powykonawczej przez jednostki uprawnione do wykonywania pi

Bielsk Podlaski dn. 2011.

		G	



KIM FICZNEJ.	Wykaz punktów osnowy podlegających ochronie:		Wykonan dn. 2011.03.12
	Nr punktu	Położenie	
esici mapy	2243	dziłka nr 107/3 przy drodce do w. Orla	Usługi Geodezyjne Sławomir Wajszkiewicz geodeta uprawniony (upr. nr 16003) 77-100 Bielsk Podlaski ul. Słonecznikowej 11, tel. 502724894
TOWYCH	2242	dziłka nr 2/1 przy drodce do w. Orla	
wyżczeniu geodezyjnych.			Nr rob. 16003-13/11

Starostwo Powiatowe w Bielsku Podlaskim
**Powiatowy Ośrodek Dokumentacji
 Geodezyjnej i Kartograficznej**

W obszarze oznaczony Bielsk... pobierano w
 terenie słowność treści mapy zasadniczej.
 Dokumenty planimetryczne aktualność mapy przyjęto do druku
 w dniu **24 MAR 2011**...
 NINIEJSZA MAPA MOŻE SŁUżyć
 DO CELÓW PROJEKTOWYCH

Bielsk Podlaski
 STAROSTY

24.03.2011
 Podpisany w Wydziale
 Geodezji, Katastru i Nieruchomości

			H

Załącznik Nr 2

do uchwały Nr XIV/86/11
Rady Miasta Bielsk Podlaski
z dnia 29 listopada 2011 r.

Sposób realizacji oraz zasady finansowania zapisanych w miejscowym planie zagospodarowania przestrzennego terenu stacji RPZ II w Bielsku Podlaskim inwestycji z zakresu infrastruktury technicznej, które należą do zadań własnych Gminy Bielsk Podlaski

Stwierdza się, że na terenie objętym planem przewiduje się realizację następujących inwestycji z zakresu infrastruktury technicznej należących do zadań własnych Gminy Bielsk Podlaski:

- 1) nawierzchni dróg publicznych;
- 2) oświetlenia ulic;
- 3) kanalizacji sanitarnej,
- 4) sieci wodociągowej.

Realizacja powyższych inwestycji przewidziana jest ze środków własnych Gminy Bielsk Podlaski przy współudziale gestorów sieci.

Załącznik Nr 3

do uchwały Nr XIV/86/11
Rady Miasta Bielsk Podlaski
z dnia 29 listopada 2011 r.

Rozstrzygnięcie w sprawie zgłoszonych uwag w trakcie wyłożenia projektu planu do publicznego wglądu

Po wyłożeniu do wglądu publicznego projektu miejscowego planu zagospodarowania przestrzennego terenu stacji RPZ II w Bielsku Podlaskim wraz z prognozą oddziaływania na środowisko, w dniach od 29 sierpnia do 20 września 2011 r. i w terminie wyznaczonym do dnia 5 października 2011 r., nie wpłynęły żadne uwagi. W związku z powyższym nie przedłożono żadnych uwag do rozpatrzenia.

UZASADNIENIE

do uchwały w sprawie: miejscowego planu zagospodarowania przestrzennego terenu stacji RPZ II w Bielsku Podlaskim.

- 1) Do opracowania planu miejscowego RPZ II w Bielsku Podlaski, w skład którego wchodzi działki Nr ewid. 3, 2/1, 14 i 15 oraz część działek stanowiących pasy drogowe ul. Szydłówka i Orłańska, przystąpiono na podstawie Uchwały Nr V/24/11 Rady Miasta Bielsk Podlaski z dnia 22 lutego 2011 r.
- 2) Projekt planu miejscowego sporządziło konsorcjum projektowe zawiązane na potrzeby sporządzenia planu, kierowane przez lidera konsorcjum arch. Katarzynę Reut - Jaworowską, legitymującą się przynależnością do samorządu zawodowego – Okręgowej Izby Urbanistów w Warszawie Nr ew. WA – 334, zgodnie z umową o dzieło zawartą w dniu 08 kwietnia 2011 r. z Gminą Bielsk Podlaski. Zespół sporządził projekt planu zgodnie z wymogami ustawy z dnia 27 marca 2003 r. o planowaniu i zagospodarowaniu przestrzennym (Dz. U. Nr 80, poz. 717 ze zm.)
- 3) Projekt planu składa się z części tekstowej (ustalenia zawarte w uchwale zawierają elementy określone jako obowiązkowe w art. 15 ust. 2 w/w ustawy) i graficznej (rysunek planu sporządzony na kopii mapy zasadniczej w skali 1: 1 000 - zgodnie z art. 16 ust. 1 w/w ustawy).

- 4) Obszar opracowania miejscowego planu zagospodarowania przestrzennego stanowi powierzchnię 8,27 ha. i położony jest w północno – wschodniej części miasta Bielsk Podlaski w pobliżu skrzyżowania ul. Orłańskiej oraz Białowieskiej. Plan obejmuje działki Nr ewid. 3, 2/1, 14 i 15 oraz część działek stanowiących pasy drogowe ul. Szydłówka i Orłańska.
- 5) Ustalenia projektu planu zgodnie z art. 20 ust. 1 ustawy o planowaniu i zagospodarowaniu przestrzennym nie naruszają z ustaleń obowiązującego Studium uwarunkowań i kierunków zagospodarowania przestrzennego miasta Bielsk Podlaski (uchwalone uchwałą Nr V/26/1999 Rady Miejskiej w Bielsku Podlaskim z dnia 27 stycznia 1999 r., zmienionym Uchwałami Rady Miejskiej Bielska Podlaskiego: Nr XXXIII/184/05 z dnia 29 marca 2005 r., Nr XLVIII/230/05 z dnia 29 listopada 2005 r., Nr LIV/273/06 z dnia 30 maja 2006 r., Nr XXVII/129/08 z dnia 12 sierpnia 2008 r.).W studium wielokrotnie sygnalizuje się nieodzowność zarezerwowania tego obszaru pod tego rodzaju stację a nawet wprost sygnalizuje się nieodzowność: objęcia tego obszaru miejscowym planem zagospodarowanie przestrzennego. Z zapisów dotyczących rozwoju sieci elektroenergetycznej wynika, że zabezpieczenie tego terenu ma kluczowe znaczenie dla przyszłej, ewentualnej rozbudowy i modernizacji systemu elektroenergetycznego miasta.
- 6) Projekt przedmiotowego planu został sporządzony zgodnie z procedurą określoną w art. 17 w/w ustawy. Jednocześnie został poddany strategicznej ocenie oddziaływania na środowisko, określonej w ustawie z dnia 3 października 2008 r. o udostępnianiu informacji o środowisku i jego ochronie, udziale społeczeństwa w ochronie środowiska oraz o ocenach oddziaływania na środowisko (Dz. U. Nr 199, poz. 1227 z późniejszymi zmianami).
- 7) Właściciele nieruchomości, których interes prawny mógł być naruszony ustaleniami planu miejscowego, zostali powiadomieni przez ogłoszenia w prasie i obwieszczenia na tablicy ogłoszeń w siedzibie Urzędu Miasta oraz przez internet.
- 8) Po zawiadomieniu, ogłoszeniu i obwieszczeniu zebrano wnioski do planu i przystąpiono do jego sporządzenia.
- 9) Po opracowaniu projekt planu wraz z prognozą został przedstawiony i uzyskał pozytywną opinię Miejskiej Komisji Urbanistyczno – Architektonicznej przy Urzędzie Miasta w Bielsku Podlaskim, a zgłoszone przez Komisję uwagi zostały uwzględnione.
- 10) Projekt planu wraz z prognozą oddziaływania na środowisko został udostępniony właściwym organom do uzgadniania i opiniowania za zwrotnym potwierdzeniem odbioru i otrzymał wszystkie przewidziane prawem opinie, uzgodnienia.
- 11) Projekty planu wraz z prognozą oddziaływania na środowisko był wyłożony do wglądu publicznego w dniach od 29 sierpnia do 20 września 2011 r. w siedzibie Urzędu Miasta w Bielsku Podlaskim, ul. Studziwodzka 41.
- 12) W trakcie wyłożenia projektów zorganizowano w siedzibie Urzędu Miasta w Bielsku Podlaskim dyskusję publiczną dotyczącą planu miejscowego – dnia 7 września 2011 r. Dyskusja publiczna nie odbyła się ze względu na brak zainteresowanych, a jej przebieg określa sporządzony protokół.
- 13) Nie przedstawiono wykazu uwag wniesionych do wyłożonego do wglądu publicznego projektu planu miejscowego wraz ze strategiczną oceną oddziaływania na środowisko (załącznik Nr 3) a także rozstrzygnięcia przez Radę Miasta Bielsk Podlaski z uwagi na ich brak.
- 14) Załącznikami do planu miejscowego są:
 - a) rysunek planu na mapie zasadniczej w skali 1:1 000 – załącznik Nr 1,
 - b) rozstrzygnięcie o sposobie realizacji oraz zasadach finansowania inwestycji z zakresu infrastruktury technicznej, które należą do zadań własnych gminy - załącznik Nr 2,
 - c) rozstrzygnięcie uwag do planu, zgłoszonych po jego wyłożeniu do wglądu publicznego – załącznik Nr 3,
- 15) Skompletowano dokumenty planistyczne do kontroli Wojewody Podlaskiego.
- 16) W tym stanie prawnym i faktycznym projekt planu miejscowego nadaje się do uchwalenia.

3992

UCHWAŁA NR VIII/59/2011 RADY MIEJSKIEJ W KRYNKACH

z dnia 24 listopada 2011 r.

w sprawie zmian w Statucie Gminy Krynki

Na podstawie art. 18 ust. 2 pkt 1 ustawy z dnia 8 marca 1990 r. o samorządzie gminnym (Dz. U. z 2001 r. Nr 142, poz. 1591, z 2002 r. Nr 23, poz. 220, Nr 62, poz. 558, Nr 113, poz. 984, Nr 153, poz. 1271, Nr 214, poz. 1806, z 2003 r. Nr 80, poz. 717 i Nr 162, poz. 1568, z 2004 r. Nr 102, poz. 1055, Nr 116, poz. 1203, Nr 167, poz. 1759, z 2005 Nr 127, poz. 1441, Nr 175, poz. 1457, z 2006 r. Nr 17, poz. 128, nr 181, poz. 1337, z 2007 r. Nr 48, poz. 327, Nr 138, poz. 974, Nr 173, poz. 1218, z 2008 r. Nr 180, poz. 1111, Nr 223, poz. 1458, z 2009 r. Nr 52, poz. 420, Nr 157, poz. 1241, z 2010 r. Nr 28, poz. 142 i 146, Nr 40, poz. 230, Nr 106, poz. 675, z 2011r. Nr 21, poz. 113, Nr 117, poz. 679, Nr 134, poz. 777, Nr 149, poz. 887) uchwała się, co następuje:

§ 1. W Statucie Gminy Krynki stanowiącym załącznik Nr 1 do uchwały Nr XX/124/09 Rady Miejskiej w Krynkach z dnia 26 marca 2009 r. w sprawie uchwalenia Statutu Gminy Krynki (Dz. Urz. Woj. Podl. Nr 104, poz. 1151) wprowadza się następujące zmiany:

- 1) w załączniku Nr 2 uchyla się pkt 18 „Nietupa ” i pkt 23 „Rudaki”,
- 2) w załączniku Nr 3 pkt 5 otrzymuje brzmienie
„Zakład Komunalny w Krynkach”.

§ 2. Uchwała wchodzi w życie po upływie 14 dni od dnia ogłoszenia w Dzienniku Urzędowym Województwa Podlaskiego.

Przewodniczący Rady
Alicja Tryzna

3993

UCHWAŁA NR VIII/60/2011 RADY MIEJSKIEJ W KRYNKACH

z dnia 24 listopada 2011 r.

zmieniająca uchwałę Nr VI/53/03 z dnia 24 września 2003 r. w sprawie uchwalenia statutów sołectw

Na podstawie art. 18 ust. 2 pkt 7, art. 35 ust.1 i art. 40 ust.2 pkt 1 ustawy z dnia 8 marca 1990 r. o samorządzie gminnym (Dz. U. z 2001 r. Nr 142, poz. 1591, z 2002 r. Nr 23, poz. 220, Nr 62, poz. 558, Nr 113, poz. 984, Nr 153, poz. 1271, Nr 214, poz. 1806, z 2003 r. Nr 80, poz. 717 i Nr 162, poz. 1568, z 2004 r. Nr 102, poz. 1055, Nr 116, poz. 1203, Nr 167, poz. 1759, z 2005 Nr 127, poz. 1441, Nr 175, poz. 1457, z 2006 r. Nr 17, poz. 128, Nr 181, poz. 1337, z 2007 r. Nr 48, poz. 327, Nr 138, poz. 974, Nr 173, poz. 1218, z 2008 r. Nr 180, poz. 1111, Nr 223, poz. 1458, z 2009 r. Nr 52, poz. 420, Nr 157, poz. 1241, z 2010 r. Nr 28, poz. 142 i 146, Nr 40, poz. 230, Nr 106, poz. 675, z 2011r. Nr 21, poz. 113, Nr 117, poz. 679, Nr 134, poz. 777, Nr 149, poz. 887) uchwała się, co następuje:

§ 1. 1. W uchwale Nr VI/53/03 Rady Gminy Krynki z dnia 24 września 2003 r. w sprawie uchwalenia statutów sołectw (Dz. Urz. Woj. Podl. Nr 109, poz. 2062) wprowadza się następujące zmiany:

- 1) w § 1 uchyla się pkt 13 „Nietupa, stanowiący załącznik Nr 13”.
- 2) w § 1 uchyla się pkt 19 „Rudaki”, stanowiący załącznik Nr 19”.

§ 2. W załączniku Nr 1 wprowadza się następujące zmiany:

- 1) „§ 2 załącznika otrzymuje brzmienie:
w skład sołectwa Szacify wchodzi wieś Szacify i Nietupa”.

§ 3. W załączniku Nr 12 wprowadza się następujące zmiany:

1) „§ 2 otrzymuje brzmienie:

w skład sołectwa Łosiniany wchodzi wieś Łosiniany i Rudaki”.

§ 4. Wykonanie uchwały zleca się Burmistrzowi.

§ 5. Uchwała wchodzi w życie po upływie 14 dni od dnia ogłoszenia w Dzienniku Urzędowym Województwa Podlaskiego.

Przewodniczący Rady
Alicja Tryzna

3994

UCHWAŁA NR XI/84/2011 RADY MIEJSKIEJ W ZABŁUDOWIE

z dnia 29 listopada 2011 r.

**w sprawie miejscowego planu zagospodarowania przestrzennego części obszaru wsi Małynka,
w gminie Zabłudów**

Na podstawie art. 18 ust. 2 pkt 5 ustawy z dnia 8 marca 1990 r. o samorządzie gminnym (Dz. U. z 2001 r. Nr 142, poz. 1591 ze zm.: z 2002 r. Nr 23, poz. 220, Nr 62, poz. 558, Nr 113, poz. 984, Nr 153, poz. 1271 i Nr 214, poz. 1806; z 2003 r. Nr 80, poz. 717 i Nr 162, poz. 1568; z 2004 r. Nr 102, poz. 1055, Nr 116, poz. 1203 i Nr 167, poz. 1759; z 2005 r. Nr 172, poz. 1441 i Nr 175, poz. 1457; z 2006 r. Nr 17, poz. 128 i Nr 181, poz. 1337; z 2007 r. Nr 48, poz. 327, Nr 138, poz. 974, Nr 173, poz. 1218; z 2008 r. Nr 180, poz. 1111 i Nr 223, poz. 1458; z 2009 r. Nr 52, poz. 420, Nr 157, poz. 1241; z 2010 r. Nr 28, poz. 142 i 146, Nr 40, poz. 230, Nr 106, poz. 675; z 2011 r. Nr 21, poz. 113) oraz art. 20 ust. 1 ustawy z dnia 27 marca 2003 r. o planowaniu i zagospodarowaniu przestrzennym (Dz. U. Nr 80, poz. 717 ze zm.: z 2004 r. Nr 6, poz. 41 i Nr 141, poz. 1492; z 2005 r. Nr 113, poz. 954 i Nr 130, poz. 1087; z 2006 r. Nr 45, poz. 319 i Nr 225, poz. 1635; z 2007 r. Nr 127, poz. 880; z 2008 r. Nr 123, poz. 803, Nr 199, poz. 1227, Nr 201, poz. 1237 i Nr 220, poz. 1413; z 2010 r. Nr 24, poz. 124, Nr 75, poz. 474., Nr 106, poz. 675, Nr 119, poz. 804, Nr 130, poz. 871, Nr 149, poz. 996 i Nr 155, poz. 1043; z 2011 r. Nr 32, poz. 159 i Nr 153, poz. 901), uchwała się, co następuje:

§ 1. 1. Stwierdza się zgodność miejscowego planu zagospodarowania przestrzennego części obszaru wsi Małynka w gminie Zabłudów, o którym mowa w ust. 2, z ustaleniami studium uwarunkowań i kierunków zagospodarowania przestrzennego gminy Zabłudów, uchwalonego uchwałą Nr XXIX/179/05 Rady Miejskiej w Zabłudowie z dnia 26 listopada 2005 r., zmienionego uchwałami Rady Miejskiej w Zabłudowie: Nr V/35/2011 z dnia 21 lutego 2011 r. oraz Nr IX/69/2011 z dnia 30 sierpnia 2011 r.

2. Uchwała się miejscowy plan zagospodarowania przestrzennego części obszaru wsi Małynka w gminie Zabłudów, w skład którego wchodzi:

- 1) część tekstowa planu, stanowiąca treść niniejszej uchwały;
- 2) załączniki do niniejszej uchwały, tj.:
 - a) rysunek planu w skali 1:1000 – zał. Nr 1,
 - b) rozstrzygnięcie o sposobie rozpatrzenia uwag zgłoszonych w trakcie wyłożenia projektu planu do publicznego wglądu – zał. Nr 2,
 - c) rozstrzygnięcie o sposobie realizacji inwestycji z zakresu infrastruktury technicznej wynikających z ustaleń planu, należących do zadań własnych gminy oraz zasadach ich finansowania – zał. Nr 3.

Rozdział 1

POSTANOWIENIA OGÓLNE

§ 2. 1. Plan obejmuje działki oznaczone geodezyjnie Nr 55/2, 61/2 oraz część działki Nr 56 (odcinek drogi), położone we wschodniej części arealu wsi Małynka, o łącznej pow. ok. 20 ha.

2. Podstawę opracowania stanowią:

- 1) Uchwała Nr XXXVIII/290/10 Rady Miejskiej w Zabłudowie z dnia 9 września 2010 r. ze zmianą wprowadzoną uchwałą Nr VI/43/2011 Rady Miejskiej w Zabłudowie z dnia 31 marca 2011 r., w sprawie przystąpienia do sporządzenia miejscowego planu zagospodarowania przestrzennego części obszaru wsi Małynka, w gminie Zabłudów;
- 2) Studium uwarunkowań i kierunków zagospodarowania przestrzennego gminy Zabłudów, uchwalone uchwałą Nr XXIX/179/05 Rady Miejskiej w Zabłudowie z dnia 26 listopada 2005 r. z późniejszymi zmianami.

3. Przedmiotem planu są zagadnienia, zawarte w art. 15, ust. 2 ustawy z dnia 27 marca 2003 r. o planowaniu i zagospodarowaniu przestrzennym (Dz. U. Nr 80, poz. 717 ze zm.), określone w sposób następujący:

- 1) przeznaczenie terenów oraz linie rozgraniczające tereny o różnym przeznaczeniu lub różnych zasadach zagospodarowania, oznaczone na rysunku planu symbolami:
 - a) tereny zabudowy letniskowej – **ML**,
 - b) tereny usług z zakresu turystyki i rekreacji – **UT**,
 - c) tereny zieleni urządzonej – **ZP**,
 - d) tereny rolne (użytki zielone) – **Rzz, Rzw**,
 - e) tereny leśne – **ZL**,
 - f) tereny wód powierzchniowych – **WS**,
 - g) tereny komunikacji, w tym:
 - tereny dróg publicznych – **KD-L**,
 - tereny dróg wewnętrznych – **KDW-D**,
 - ciągów pieszo-jezdných - **KDW-Dx**;
- 2) urządzenia techniczne, w tym:
 - oczyszczalnia ścieków – **K**,
 - stacja transformatorowa 15/0,4kV – **Et**,
 - trasy linii energetycznych: średniego napięcia – **eSN**,
 - niskiego napięcia – **enn**,
 - trasa sieci wodociągowej – **w**;
- 3) zasady i warunki zagospodarowania terenów:
 - a) zasady ochrony i kształtowania ładu przestrzennego,
 - b) zasady ochrony środowiska, przyrody i krajobrazu kulturowego,
 - c) zasady ochrony dziedzictwa kulturowego i zabytków oraz dóbr kultury współczesnej,
 - d) wymagania dotyczące kształtowania przestrzeni publicznych,
 - e) parametry i wskaźniki kształtowania zabudowy oraz zagospodarowania terenu, w tym: linie zabudowy, gabaryty obiektów i wskaźniki intensywności zabudowy,
 - f) zasady modernizacji, rozbudowy i budowy systemów komunikacji i infrastruktury technicznej,

- g) granice i sposoby zagospodarowania terenów lub obiektów podlegających ochronie na podstawie odrębnych przepisów, w tym terenów górniczych, a także narażonych na niebezpieczeństwo powodzi oraz zagrożonych osuwaniem się mas ziemnych,
 - h) szczegółowe zasady i warunki scalania i podziału nieruchomości objętych planem,
 - i) szczególne warunki zagospodarowania terenów oraz ograniczenia w ich użytkowaniu, w tym zakaz zabudowy,
 - j) sposób i termin tymczasowego zagospodarowania, urządzania i użytkowania terenów,
 - k) stawki procentowe, na podstawie których ustala się jednorazową opłatę z tytułu wzrostu wartości nieruchomości w związku z uchwaleniem planu;
- 4) ustalenia pozostałe:
- a) ustalenia dotyczące potrzeb obronności i bezpieczeństwa państwa,
 - b) zasady ochrony przeciwpożarowej.

§ 3. 1. Na rysunku planu obowiązującymi ustaleniami są:

- 1) granica opracowania planu;
- 2) przeznaczenie terenów oraz linie rozgraniczające tereny o różnym przeznaczeniu;
- 3) nieprzekraczalne linie zabudowy;
- 4) klasyfikacja funkcjonalna ulic.

2. Na rysunku planu postulowanymi ustaleniami są:

- 1) linie podziałów wewnętrznych, w tym zasady podziału na działki budowlane;
- 2) przebiegi liniowych urządzeń z zakresu infrastruktury technicznej;
- 3) zasady zagospodarowania terenów zieleni urządzonej.

3. Na rysunku planu charakter orientacyjny posiada oznaczenie terenów zdrenowanych.

§ 4. Ilekroć w dalszych przepisach niniejszej uchwały jest mowa o:

- 1) planie – należy przez to rozumieć ustalenia planu (tekstowe i rysunkowe) określonego w § 1 uchwały;
- 2) uchwale – należy przez to rozumieć niniejszą uchwałę Rady Miejskiej;
- 3) rysunku planu – należy przez to rozumieć rysunek planu przedstawiony na mapie w skali 1:1000, stanowiący załącznik Nr 1 do niniejszej uchwały;
- 4) przepisach szczególnych i odrębnych – należy przez to rozumieć przepisy ustaw z przepisami wykonawczymi;
- 5) terenie – należy przez to rozumieć teren o określonym przeznaczeniu, opisany w tekście planu oraz wyznaczony na rysunku planu liniami rozgraniczającymi;
- 6) linii rozgraniczającej – należy przez to rozumieć linię oddzielającą tereny o różnych funkcjach lub zasadach zagospodarowania;
- 7) działce budowlanej – należy przez to rozumieć nieruchomość gruntową, której wielkość, cechy geometryczne, dostęp do drogi oraz wyposażenie w urządzenia infrastruktury technicznej spełniają wymogi realizacji obiektów budowlanych, wynikające z odrębnych przepisów i aktów prawa miejscowego;
- 8) zabudowie letniskowej – należy przez to rozumieć zespół budynków rekreacji indywidualnej przeznaczonych do okresowego wypoczynku rodzinnego;
- 9) nieprzekraczalnych liniach zabudowy – należy przez to rozumieć linie, których nie mogą przekroczyć ściany budynków w kierunku ulicy (nie dotyczy ganków, wykuszy itp., zajmujących nie więcej niż 20 % powierzchni ściany);

- 10) wskaźniku powierzchni zabudowy – należy przez to rozumieć udział powierzchni zabudowy (suma powierzchni wszystkich budynków na działce) w powierzchni całkowitej działki;
- 11) powierzchni terenu biologicznie czynnego – należy przez to rozumieć definicję zawartą w rozporządzeniu Ministra Infrastruktury z dnia 12 kwietnia 2002 r. w sprawie warunków technicznych jakim powinny odpowiadać budynki i ich usytuowanie (Dz. U. Nr 75, poz. 690 z późn. zm.);
- 12) urządzeniach infrastruktury technicznej – należy przez to rozumieć urządzenia z zakresu zaopatrzenia w wodę, odprowadzenia ścieków, elektroenergetyki, gazownictwa, ciepłownictwa i telekomunikacji;
- 13) poddaszu użytkowym – należy przez to rozumieć przestrzeń wewnętrzną budynku, zamkniętą między stropem kondygnacji pod tą przestrzenią i połaciami dachu, przeznaczoną na pobyt ludzi, zgodnie z przepisami prawa budowlanego.

Rozdział 2

PRZEZNACZENIE TERENÓW I ICH FUNKCJE, PARAMETRY I WSKAŹNIKI KSZTAŁTOWANIA ZABUDOWY, GABARYTY OBIEKTÓW I WSKAŹNIKI INTENSYWNOŚCI ZABUDOWY ORAZ ZASADY KSZTAŁTOWANIA ŁADU PRZESTRZENNEGO

§ 5. 1. Ustala się tereny zabudowy letniskowej, oznaczone na rysunku planu symbolami: od **1 ML** do **9ML**.

2. Na terenach, o których mowa w ust. 1 dopuszcza się:

- 1) lokalizację lokalnych urządzeń infrastruktury technicznej;
- 2) lokalizację budynków gospodarczych, garaży, szklarni oraz obiektów małej architektury.

3. Dla budynków projektowanych ustala się następujące wymogi:

- 1) wysokość budynków mieszkalnych do 2 kondygnacji nadziemnych, w tym poddasze użytkowe, nie więcej niż 9 m licząc od poziomu terenu do kalenicy dachu;
- 2) dachy wysokie, dwu lub wielospadowe, o nachyleniu połaci od 30 do 50°, krycie dachówką ceramiczną, materiałem dachówkopodobnym lub gontem;
- 3) materiał elewacyjny: drewno lub szalówka drewniana, kamień, cegła ceramiczna i tynk;
- 4) wysokość budynków gospodarczych (w tym garaży) nie może przekraczać 7 m, licząc od poziomu terenu do kalenicy dachu; dachy jedno lub dwuspadowe o nachyleniu połaci od 30 do 50°, materiał jak dla budynków mieszkalnych;
- 5) architektura budynków powinna nawiązywać do architektury budownictwa miejscowego, zaleca się stosowanie ganków, podcieni i okapów;
- 6) kolorystyka budynków: naturalne kolory drewna, kamienia lub cegły ceramicznej, w przypadku elementów tynkowanych zaleca się stosowanie kolorów pastelowych; materiał pokryciowy: naturalny kolor dachówki ceramicznej lub gontu, a w przypadku zastosowania materiału dachówkopodobnego zaleca się stosowanie odcieni czerwieni i brązów;
- 7) wskaźnik powierzchni zabudowy nie może przekroczyć 20 % powierzchni działki;
- 8) udział powierzchni biologicznie czynnej nie może być mniejszy niż 60 % powierzchni działki;
- 9) nieprzekraczalną linię zabudowy od strony ciągów komunikacyjnych oznaczonych symbolami KDW-D i KDW-Dx ustala się w odległości 5 m od linii rozgraniczającej; od strony dróg powiatowych, oznaczonych symbolami KD-L, nieprzekraczalną linię zabudowy ustala się w odległości 20 m od krawędzi jezdni;
- 10) zaleca się, aby każdy z dziewięciu zespołów zabudowy był tworzony z jednego, lub zbliżonego w wyglądzie typu budynku;

4. Dla wszystkich terenów oznaczonych symbolem **ML** zaleca się maksymalne pozostawienie istniejącego drzewostanu liściastego i iglastego.

5. Dla działek budowlanych przylegających do terenów leśnych dodatkowo wyznacza się linię zabudowy od strony lasu w odległości nie mniejszej niż 12 m, o ile przepisy szczególne nie stanowią inaczej.

6. Część terenów oznaczonych symbolem **ML** położona jest na gruntach zdrenowanych, oznaczonych graficznie na rysunku planu; obowiązują ustalenia zawarte w § 24 ust. 1 i 2.

§ 6. 1. Ustala się teren usług z zakresu turystyki i rekreacji, oznaczony na rysunku planu symbolem **UT**.

2. Na terenie, o którym mowa w ust. 1 dopuszcza się realizację:

- 1) innych funkcji związanych integralnie z funkcją podstawową, określoną w ust. 1, takich jak hotelarstwo, gastronomia itp.;
- 2) zabudowy towarzyszącej, takiej jak budynki gospodarcze, garaże, wiaty itp. w zależności od potrzeb;
- 3) obiektów, urządzeń i instalacji z zakresu infrastruktury technicznej;
- 4) obiektów małej architektury.

3. W stosunku do obiektów realizowanych na terenie wymienionym w ust. 1, obowiązują następujące wymagania;

- 1) wysokość zabudowy usługowej – do 3 kondygnacji nadziemnych, w tym poddasze użytkowe, nie więcej niż 13 m licząc od poziomu terenu do kalenicy dachu;
- 2) wysokość budynków towarzyszących – do 7 m licząc od poziomu terenu do kalenicy dachu;
- 3) dachy wysokie, dwu lub wielospadowe o kącie nachylenia połaci od 30 do 50° ;
- 4) materiał elewacyjny: kamień, drewno lub szalówka drewniana, cegła, tynk; materiał pokryciowy: dachówka ceramiczna, gont lub materiał dachówkopodobny;
- 5) architektura budynków winna nawiązywać do architektury regionalnej, miejscowej; zaleca się stosowanie w architekturze ganków, podcieni, okapów, deskowań;
- 6) kolorystyka budynków: naturalne kolory kamienia, drewna lub cegły ceramicznej; elementy tynkowane malowane w kolorach pastelowych; kolorystyka dachów: naturalny kolor dachówki ceramicznej lub gontu, w przypadku zastosowania materiału dachówkopodobnego należy stosować jedną tonację kolorystyczną na wszystkich budynkach całego przedsięwzięcia inwestycyjnego;
- 7) wskaźnik powierzchni zabudowy nie powinien przekraczać 40 % powierzchni działki;
- 8) udział powierzchni powierzchni biologicznie czynnej nie mniejszy niż 40 % powierzchni działki.

4. W zależności od charakteru lokalizowanego obiektu usługowego, na terenie działki należy zrealizować tereny zieleni wypoczynkowej, plac zabaw dla dzieci itp.

5. Na terenie działki należy urządzić miejsca postojowe w ilości niezbędnej dla zaspokojenia potrzeb lokalizowanego obiektu.

6. Część terenu oznaczonego symbolem **UT** położona jest na gruntach zdrenowanych, oznaczonych graficznie na rysunku planu; obowiązują ustalenia zawarte w § 24 ust. 1 i 2.

§ 7. 1. Ustala się tereny zieleni urządzonej, oznaczone na rysunku planu symbolem **ZP**.

2. Na terenie, o którym mowa w ust. 1 zaleca się:

- 1) pozostawienie części istniejących przestrzeni łąkowych;
- 2) utrzymanie grup zieleni wysokiej;
- 3) wytyczenie ścieżek pieszych;
- 4) urządzenie, w zależności od potrzeb, boiska sportowego, terenów zabaw dla dzieci, ustawienia siedzisk, wyznaczenia miejsca pod ognisko itp..

3. Na terenie, o którym mowa w ust. 1, dopuszcza się lokalizację studni publicznej nieoznaczonej na rysunku planu.

4. Teren oznaczony na rysunku planu symbolem **ZP1** przeznacza się pod ciąg spacerowy, łączący tereny mieszkaniowe z terenami zieleni.

5. Teren oznaczony na rysunku planu symbolem **ZP2** stanowiący otoczenie stawu, należy zagospodarować jako tereny spacerowe, umożliwiające kontakt wzrokowy z wodą; zaleca się urządzenie kładki-pomostu oraz wyznaczenie miejsc dla wędkarzy.

6. Część terenów zieleni urządzonej położona jest na gruntach zdrenowanych, oznaczonych graficznie na rysunku planu; obowiązują ustalenia zawarte w § 24 ust. 1 i 2.

§ 8. 1. Ustala się tereny użytków rolnych (użytki zielone) oznaczonych na rysunku planu symbolem **Rz (Rzz, Rzw)**.

2. Część terenu, o którym mowa w ust.1, oznaczoną symbolem **Rzz**, pozostawia się w dotychczasowym sposobie użytkowania jako tereny zadrzewione i zakrzaczone, z zaleceniem usunięcia drzew i krzewów suchych i chorych,

3. Na części terenu oznaczonym symbolem **Rzw**, dopuszcza się wykopanie stawu o pow. do 1,0 ha w celu osuszenia bagnistej części łąki, w miejscu oznaczonym orientacyjnie na rysunku planu.

4. Obowiązują ustalenia zawarte w § 24.

§ 9. 1. Ustala się tereny leśne oznaczone na rysunku planu symbolem **ZL**.

2. Tereny leśne, o których mowa w ust. 1, pozostawia się w użytkowaniu leśnym z zaleceniem usunięcia drzew suchych i chorych; gospodarowanie na tych terenach odbywać się będzie na podstawie przepisów odrębnych.

§ 10. 1. Ustala się tereny wód otwartych śródlądowych, oznaczonych na rysunku planu symbolem **WS**.

2. Teren, o którym mowa w ust. 1 wymaga oczyszczenia i pogłębienia w celu uzyskania tafli wody (obecnie jest zarastającym bagnem).

Rozdział 3

ZASADY MODERNIZACJI, ROZBUDOWY I BUDOWY SYSTEMÓW KOMUNIKACJI I INFRASTRUKTURY TECHNICZNEJ

§ 11. 1. W zakresie systemu komunikacji ustala się:

- 1) obsługę komunikacyjną obszaru objętego planem, drogą powiatową Nr 1466 B – Ochremowicze – Małynka– Potoka – Heronimowo – Kazimierowo – Michałowo, oznaczoną symbolem KD-L - lokalna i planowanymi ulicami wewnętrznymi oznaczonymi symbolami: KDW-D – dojazdowe, KDW-Dx – pieszo-jezdne, o parametrach określonych w tabeli:

Lp.	Symbol drogi, ulicy	Nazwa drogi, ulicy	Klasa techn.	Szerokość w liniach rozgraniczających	Szerokość jezdni i inne elementy ulic	Nieprzechr. linie zabudowy od linii rozgr. lub krawędzi jezdni *)
1	2	3	4	5	6	7
1.	1KD-L	droga powiatowa Nr 1466 B	L	istniejąca	5,0 lub 5,5 m	20 m *)
2.	2KD-L	droga powiatowa Nr 1467 B	L	teren pod poszerzenie drogi do szer. 7,5 m od osi drogi	-----	20 m *)
3.	3KDW-D	ulica projektowana	D	10 m z poszerzeniem do 12,5 m w celu wykonania placu do zawracania 12,5x12,5 m z wyokrągleniem załomu trasy łukiem poziomym o promieniu R=120 m	5,0 m z placem do zawracania 12,5 x12,5m	5 m

Lp.	Symbol drogi, ulicy	Nazwa drogi, ulicy	Klasa techn.	Szerokość w liniach rozgraniczających	Szerokość jezdni i inne elementy ulic	Nieprzekr. linie zabudowy od linii rozgr. lub krawędzi jezdni *)
1	2	3	4	5	6	7
4.	4KDW-D 4KDW-Dx	ulica projektowana ulica projektowana jako ciąg pieszo-jezdny	D D	10 m z wyokrągłem -niem załomów trasy łukami poziomymi R=120 m. 6 m	5 m -----	5 m 5 m
5.	5KDW-D	ulica projektowana	D	10 m z poszerzeniem na łuku do 11,5 m z wyokrągleniem załomu trasy łukiem poziomym R =40 m	5 m z normatywnym poszerzeniem na łuku poziomym do 6,5 m	5 m
6.	6KDW-D	ulica projektowana	D	10 m z wyokrągleniem załomów trasy łukami poziomymi R=70 m i R=120 m	5 m	5 m
7.	7KDW-D	ulica projektowana	D	10 m	5 m	5 m
8.	8KDW-Dx	ulica projekt. jako ciąg pieszo-jezdny	D	6 m	-----	5 m
9.	9KDW-Dx	ulica projekt. jako ciąg pieszo-jezdny	D	6 m	-----	5 m

- 2) narożne ścięcia linii rozgraniczających na skrzyżowaniach ulic i dróg 5 × 5 m jak na rysunku planu;
- 3) rozwiązania techniczne ulic i włączenie do drogi powiatowej należy wykonać zgodnie z obowiązującymi przepisami szczególnymi, w uzgodnieniu z ich zarządcą;
- 4) powiązanie układu komunikacyjnego z układem zewnętrznym stanowią drogi powiatowe Nr 1466 B i 1467 B;
- 5) na terenach, w obrębie linii rozgraniczających projektowanych ulic, zakazuje się realizacji obiektów budowlanych, w tym tymczasowych, nie związanych z funkcją drogi, z wyjątkiem urządzeń technicznych dotyczących ich utrzymania, a także infrastruktury technicznej.

2. Dopuszcza się możliwość realizacji dróg jako ciągów pieszo-jezdnych bez wyodrębniania jezdni.

3. Potrzeby parkingowe użytkowników zabudowy letniskowej oraz obiektu usługowego - winny być zabezpieczone w granicach działek budowlanych.

§ 12. W zakresie zaopatrzenia w wodę ustala się:

- 1) zaopatrzenie w wodę do celów komunalnych i przeciwpożarowych z wiejskiej sieci wodociągowej poprzez włączenie do istniejącego, poza granicami opracowania, przewodu wodociągowego we wsi Folwarki Tylwickie, zasilanego z wodociągu Dobrzyniówka, projektowanej sieci wodociągowej na terenie objętym planem oraz poza jego granicami;
- 2) realizację projektowanej sieci wodociągowej oraz przyłączy poszczególnych budynków do tej sieci, zgodnie z warunkami technicznymi wydanymi przez zarządcę urządzeń wodociągowych;
- 3) możliwość zmiany zasad przebiegu tras projektowanych przewodów wodociągowych oznaczonych na rysunku planu, na etapie projektu budowlanego, pod warunkiem, że nie będzie to kolidowało z istniejącym i projektowanym zagospodarowaniem i będą zachowane obowiązujące w tym zakresie przepisy szczególne;
- 4) do czasu zrealizowania projektowanej sieci wodociągowej dopuszcza się zaopatrzenie w wodę z indywidualnych ujęć wody, zlokalizowanych na własnych działkach, zgodnie z warunkami określonymi w obowiązujących, w tym zakresie, przepisach szczególnych; po wybudowaniu sieci wodociągowej w ulicy, budynki należy podłączyć do tej sieci, a ujęcia indywidualne mogą być wykorzystywane do celów gospodarczych lub zlikwidowane, za wyjątkiem studni o wydajności nie mniejszej niż 10 dcm³/s, które będą stanowiły dodatkowe zabezpieczenie wody do celów przeciwpożarowych;

- 5) dopuszcza się lokalizację studni publicznej na terenie oznaczonym symbolem ZP, bez oznaczenia na rysunku planu, która powinna spełniać obowiązujące warunki techniczne określone w przepisach szczególnych, dotyczących funkcjonowania publicznych urządzeń zaopatrzenia w wodę w warunkach specjalnych.

§ 13. W zakresie odprowadzenia ścieków komunalnych oraz wód opadowych i roztopowych, ustala się:

- 1) odprowadzenie ścieków komunalnych do projektowanej kanalizacji sanitarnej zlokalizowanej w liniach rozgraniczających ulic, zgodnie z obowiązującymi przepisami szczególnymi i oczyszczalni ścieków zlokalizowanej na terenie oznaczonym symbolem K, a po oczyszczeniu w stopniu określonym w obowiązujących przepisach – do rzeki Małynki;
- 2) dopuszcza się możliwość zmiany, na etapie projektu budowlanego, zasad przebiegu tras kanałów sanitarnych określonych na rysunku planu, pod warunkiem, że nie będzie to kolidowało z istniejącym i projektowanym zagospodarowaniem terenu, zostaną zachowane obowiązujące w tym zakresie przepisy szczególne i uwzględnione w rozrządzie uzbrojenia ulicy wszystkie sieci przewidziane w ustaleniach planu;
- 3) do czasu zrealizowania projektowanej oczyszczalni ścieków i kanalizacji sanitarnej dopuszcza się możliwość odprowadzenia ścieków do szczelnych zbiorników bezodpływowych, z wywożeniem do gminnego punktu zlewnego; po wykonaniu kanałów sanitarnych w ulicach, zbiorniki te należy zlikwidować lub przebudować na studnie przelotowe, a budynki podłączyć do tych kanałów;
- 4) odprowadzenie zanieczyszczonych wód opadowych i roztopowych z utwardzonych, szczelnych powierzchni o znacznym stopniu zanieczyszczenia (drogi, parkingi), kanalizacją deszczową do przepływającego w pobliżu cieku lub gruntu, po ich uprzednim oczyszczeniu w stopniu określonym w obowiązujących przepisach;
- 5) odprowadzenie wód deszczowych i roztopowych z dachów obiektów, terenów zielonych i innych o małym stopniu zanieczyszczenia, powierzchniowo do gruntu na własny nieutwardzony teren, w sposób uniemożliwiający ich spływ na grunty sąsiednie;
- 6) zakaz wprowadzania do wód lub ziemi ścieków, wód opadowych i roztopowych nie spełniających norm.

§ 14. W zakresie systemu usuwania odpadów stałych ustala się:

- 1) usuwanie odpadów stałych systemem zorganizowanym do pojemników lub kontenerów ustawionych na własnym terenie, zgodnie z warunkami określonymi w przepisach szczególnych dotyczących miejsc gromadzenia odpadów stałych i przekazywanie ich do odzysku lub unieszkodliwiania, zgodnie z obowiązującymi przepisami szczególnymi;
- 2) wprowadzenie selektywnej zbiórki odpadów stałych wraz z organizacją ich odbioru – według systemu obowiązującego na terenie gminy Zabłudów.

§ 15. 1. W zakresie zaopatrzenia w energię elektryczną ustala się:

- 1) zasilanie odbiorców z projektowanej stacji transformatorowej słupowej lub kontenerowej zlokalizowanej na terenie oznaczonym symbolem **Et**; dopuszcza się zlokalizowanie drugiej stacji transformatorowej słupowej lub kontenerowej na terenie oznaczonym symbolem UT, jeżeli ze względu na zapotrzebowanie mocy obiektów na tym terenie, będzie to konieczne;
- 2) zasilanie projektowanych stacji transformatorowych projektowaną linią SN15kV napowietrzną lub kablową, zlokalizowaną w liniach rozgraniczających dróg i ciągu pieszego, a na terenie oznaczonym symbolami Rzz i 9ML – zgodnie z przebiegiem oznaczonym na rysunku planu;
- 3) w/w linię zasilającą – jako odgałęzienie od najbliższej istniejącej czynnej linii SN15kV;
- 4) bezpośrednią obsługę odbiorców liniami nn napowietrznymi lub kablowymi prowadzonymi w liniach rozgraniczających projektowanych ulic;
- 5) dopuszcza się zainstalowanie linii SN15kV i nn – napowietrznych, na wspólnych słupach w liniach rozgraniczających ulic;

- 6) możliwość zmiany lokalizacji stacji transformatorowej wraz z linią zasilającą – pod warunkiem, że nie będzie to kolidowało z projektowanym zagospodarowaniem terenu i spełnione będą wymogi zawarte w przepisach szczególnych;
- 7) budowa, przebudowa i rozbudowa urządzeń elektroenergetycznych realizowana będzie zgodnie z ustawą z dnia 10 kwietnia 1997 r. – Prawo energetyczne (Dz. U. z 2003 r. Nr 153, poz. 1504 ze zm.) i Rozporządzeniem Ministra Gospodarki z dnia 4 maja 2007 r. w sprawie szczegółowych warunków funkcjonowania systemu elektroenergetycznego (Dz. U. z 2007 r. Nr 93, poz. 623) oraz z innymi stosownymi przepisami szczególnymi;
- 8) linię zabudowy od projektowanej linii SN15kV w odległości 5 m od osi linii.

2. Na rysunku planu wyrysowany został wariant zakładający linię elektroenergetyczną SN15kV napowietrzną, natomiast linie nn – kablowe.

§ 16. W zakresie zaopatrzenia w ciepło ustala się:

- zaopatrzenie z indywidualnych źródeł ciepła z preferencją zastosowaniem paliw ekologicznych lub źródeł energii odnawialnej (pompy ciepła, solary itp.).

§ 17. W zakresie zaopatrzenia w gaz ustala się:

- 1) zasilanie odbiorców z projektowanej sieci gazowej średniego ciśnienia, zlokalizowanej w liniach rozgraniczających projektowanych ulic, zgodnie z wymogami zawartymi w przepisach szczególnych;
- 2) zasilanie projektowanej sieci gazowej – po zrealizowaniu gazociągów zasilających wysokiego ciśnienia w tej części gminy;

§ 18. W zakresie systemu telekomunikacyjnego ustala się:

- 1) możliwość podłączenia potencjalnych abonentów z istniejącej w pobliżu sieci telekomunikacyjnej, po rozbudowie systemu w stosownym zakresie, w liniach rozgraniczających ulic;
- 2) dopuszcza się prowadzenie nowych sieci telekomunikacyjnych poza obszarem zabudowy, w obrębie pasa drogowego, za zgodą zarządcy drogi i z zachowaniem wymogów zawartych w przepisach szczególnych z tego zakresu;
- 3) dopuszcza się lokalizację inwestycji celu publicznego z zakresu łączności publicznej w rozumieniu przepisów odrębnych, o ile nie koliduje z podstawowym przeznaczeniem terenu ustalonym w planie.

Rozdział 4

SZCZEGÓŁOWE WARUNKI SCALANIA I PODZIAŁU NIERUCHOMOŚCI.

§ 19. 1. Ustala się, że w wyniku podziału nieruchomości oznaczonej geodezyjnie Nr 61/2 wyznaczono działki budowlane, które będą tworzyły 9 zespołów domów letniskowych oznaczonych symbolami: 1ML – 9ML o następujących parametrach:

- 1) minimalna powierzchnia działki – 1200 m²;
- 2) zalecana powierzchnia działki – 1500 – 1600 m²;
- 3) minimalna szerokość frontu – 25 m.;
- 4) zalecana szerokość frontu – 30 m.;
- 5) położenie nowych granic własności – prostopadle do pasa drogowego (plus, minus 10 %).

2. Oznaczony na rysunku planu podział terenu na działki budowlane ma charakter orientacyjny i może ulec zmianom w trakcie opracowania planu podziału, pod warunkiem zachowania parametrów określonych w ust. 1.

3. Działki letniskowe są projektowane na jednej nieruchomości, więc problem scalania nie występuje.

4. Na części drugiej nieruchomości objętej opracowaniem, oznaczonej geodezyjnie nr 55/2, projektuje się obiekt usługowy UT; pozostałą część działki przeznacza się pod staw, las i tereny zieleni urządzonej.

Rozdział 5

ZASADY OCHRONY ŚRODOWISKA, PRZYRODY I KRAJOBRAZU KULTUROWEGO

§ 20. 1. Na obszarze objętym planem nie wprowadza się dodatkowych ograniczeń wynikających z konieczności ochrony środowiska poza unormowaniami obowiązującymi w przepisach szczególnych z tego zakresu, tj.:

- 1) dopuszczalne poziomy hałasu, zgodnie z przepisami odrębnymi:
 - 55 dB – pora dzienna (równy 8 najmniej korzystnym godzinom dnia),
 - 45 dB – pora nocna (równy 8 najmniej korzystnym godzinom nocy);
- 2) dopuszczalne poziomy niektórych substancji w powietrzu, alarmowe poziomy niektórych substancji w powietrzu oraz marginesy tolerancji dla dopuszczalnych poziomów niektórych substancji - w/g przepisów odrębnych;
- 3) zakaz wprowadzania do wód lub ziemi ścieków nie spełniających warunków określonych w przepisach odrębnych.

2. Ustala się obowiązek zachowania istniejących powierzchni leśnych oraz zaleca się, w miarę możliwości, pozostawienie istniejącego, wartościowego zadrzewienia występującego na dużej części powierzchni objętej opracowaniem.

3. Utrzymuje się tereny łąkowe, stanowiące dolinę rzeki Małynki, jako obszary użytkowane rolniczo, częściowo zadrzewione i zakrzaczone.

4. Utrzymuje się istniejący, zarastający staw, z zaleceniem oczyszczenia go i przywrócenia do stanu, w którym stanie się ostoja ptactwa wodnego i występującej w brzegowych partiach zbiornika, roślinności wodno - łąkowej.

5. Dopuszcza się realizację drugiego stawu, w południowo - wschodniej części terenu opracowania, w celu osuszenia istniejącego na tym terenie bagniska.

6. W zakresie ochrony krajobrazu kulturowego należy stosować ustalenia dotyczące parametrów i wskaźników kształtowania zabudowy i zagospodarowania terenów, zawarte w rozdziale 2 niniejszej uchwały.

Rozdział 6

ZASADY OCHRONY DZIEDZICTWA KULTUROWEGO I ZABYTKÓW ORAZ DÓBR KULTURY WSPÓŁCZESNEJ

§ 21. 1. Na terenie objętym planem nie występują zabytki nieruchome, obszary wpisane do rejestru zabytków, udokumentowane stanowiska archeologiczne ani dobra kultury współczesnej.

2. Jeżeli w trakcie prowadzenia robót budowlanych lub ziemnych zostanie odkryty przedmiot, co do którego istnieje przypuszczenie że jest on zabytkiem, należy wstrzymać wszelkie roboty mogące uszkodzić lub zniszczyć odkryty przedmiot, zabezpieczyć go oraz miejsce jego odkrycia przy użyciu dostępnych środków, niezwłocznie zawiadomić właściwego Wojewódzkiego Konserwatora Zabytków, a jeżeli nie jest to możliwe, Burmistrza Zabłudowa.

Rozdział 7

WYMAGANIA WYNIKAJĄCE Z KSZTAŁTOWANIA PRZESTRZENI PUBLICZNYCH

§ 22. 1. Na terenie objętym planem przestrzeniami publicznymi są:

- 1) tereny w liniach rozgraniczających drogi powiatowej Nr 1466 B, oznaczonej symbolem 1KD-L – obowiązują ustalenia zawarte w § 11;
- 2) teren usług, oznaczony symbolem UT, w zależności od charakteru zrealizowanego obiektu – obowiązują ustalenia zawarte w § 6;

- 3) tereny zieleni urządzonej oznaczone symbolem ZP2, zlokalizowane pomiędzy stawem - WS a obiektem usługowym UT z przeznaczeniem dla użytkowników tego obiektu – obowiązują ustalenia zawarte w § 7.

2. Pozostałe tereny zieleni urządzonej, oznaczone symbolami ZP i ZP1 mają charakter ogólnodostępny, ale jedynie dla właścicieli (użytkowników) zabudowy lotniskowej – obowiązują ustalenia zawarte w § 7.

Rozdział 8

GRANICE I SPOSOBY ZAGOSPODAROWANIA TERENÓW LUB OBIEKTÓW PODLEGAJĄCYCH OCHRONIE NA PODSTAWIE PRZEPISÓW ODRĘBNYCH, W TYM TERENÓW GÓRNICZYCH, A TAKŻE NARAŻONYCH NA NIEBEZPIECZEŃSTWO POWODZI ORAZ ZAGROŻONYCH OSUWANIEM SIĘ MAS ZIEMNYCH

§ 23. 1. Teren objęty planem nie podlega ochronie prawnej na podstawie przepisów odrębnych, nie występują też obiekty objęte ochroną prawną.

2. Na obszarze objętym planem nie występują tereny górnicze, a także narażone na niebezpieczeństwo powodzi oraz zagrożone osuwaniem się mas ziemnych.

Rozdział 9

SZCZEGÓLNE WARUNKI ZAGOSPODAROWANIA TERENÓW ORAZ OGRANICZENIA W ICH UŻYTKOWANIU, W TYM ZAKAZ ZABUDOWY ORAZ SPOSÓB I TERMIN TYMCZASOWEGO ZAGOSPODAROWANIA, URZĄDZANIA I UŻYTKOWANIA TERENÓW

3. § 24. 1. 1 Na części obszaru objętego planem o pow. ok. 5 ha występują tereny zdrenowane, oznaczone graficznie na rysunku planu; likwidacja lub przebudowa istniejących urządzeń wodnych (drenażu) musi spełniać wymogi ustawy z dnia 18 lipca 2001 r. – Prawo wodne (Dz. U. z 2005 r. Nr 239, poz. 2019 – jednolity tekst ze zm.); zgodnie z art. 65 w/w ustawy zabrania się niszczenia urządzeń wodnych.

2. W przypadku wystąpienia kolizji pomiędzy projektowanym zagospodarowaniem a istniejącymi urządzeniami wodnymi, w celu ich likwidacji lub przebudowy należy uzyskać pozwolenie wodno-prawne, zgodnie z art. 122 ustawy wymienionej w ust. 1.

3. Południowo-zachodnia granica planu przylega do rzeki Małynki – wody publicznej stanowiącej własność Skarbu Państwa, w stosunku do której mają zastosowanie przepisy ustawy wymienionej w ust. 1, w szczególności zawarte w art. 27 i 28.

4. Do czasu realizacji zagospodarowania ustalonego niniejszym planem tereny pozostają w dotychczasowym sposobie użytkowania.

5. Na terenach oznaczonych symbolami: ZP, Rzz, Rzw i ZL obowiązuje zakaz zabudowy.

Rozdział 10

USTALENIA DOTYCZĄCE POTRZEB OBRONNOŚCI I BEZPIECZEŃSTWA PAŃSTWA ORAZ OCHRONY PRZECIWPOŻAROWEJ

§ 25. W zakresie potrzeb obronności i bezpieczeństwa państwa ustala się:

- 1) ustala się możliwość lokalizacji studni publicznej na terenach oznaczonych symbolem ZP bez oznaczenia graficznego na rysunku planu;
- 2) teren objęty planem oraz okoliczne tereny są w dużym stopniu zalesione i zakrzaczone, co stwarza dogodne warunki do ewentualnego ukrycia;
- 3) w budynku usługowym (UT), na etapie opracowania projektu budowlanego, należy przewidzieć możliwość wykonania ukryć w okresie podwyższonej gotowości obronnej RP, a dokumentację projektową należy uzgodnić z Szefem Obrony Cywilnej Województwa.

§ 26. W zakresie ochrony przeciwpożarowej ustala się obowiązek uwzględnienia w projektach budowlanych warunków wynikających z obowiązujących przepisów w zakresie:

- 1) projektowania zabudowy zgodnie z obowiązującymi przepisami szczególnymi;

- 2) zapewnienia zaopatrzenia wodnego do celów przeciwpożarowych oraz projektowania dróg pożarowych dla jednostek ratowniczo - gaśniczych straży pożarnej, zgodnie z obowiązującymi przepisami szczególnymi;
- 3) zapewnienia właściwej ochrony przeciwpożarowej i zabezpieczenia przeciwpożarowego budynków, zgodnie z aktualnymi przepisami szczególnymi;
- 4) dokonywanie uzgodnień projektów budowlanych na podstawie aktualnych przepisów szczególnych.

Rozdział 11

PRZEPISY POZOSTAŁE.

§ 27. Przeznacza się na cele nierolnicze grunty rolne, określone w niniejszej uchwale, na podstawie wyznaczonych funkcji terenów z ich przeznaczeniem pod zagospodarowanie, które nie wymagają uzyskiwania zgody organów, o których mowa w art., 7 ust. 1 i 2 ustawy z dnia 3 lutego 1995 r. o ochronie gruntów rolnych i leśnych (Dz. U. z 2004 r. Nr 121, poz. 1266 ze zm.).

§ 28. Ustala się stawkę procentową służącą naliczaniu jednorazowej opłaty w związku ze wzrostem wartości nieruchomości będących przedmiotem planu, w wysokości 30 % (słownie: trzydzieści procent).

Rozdział 2

PRZEPISY KOŃCOWE.

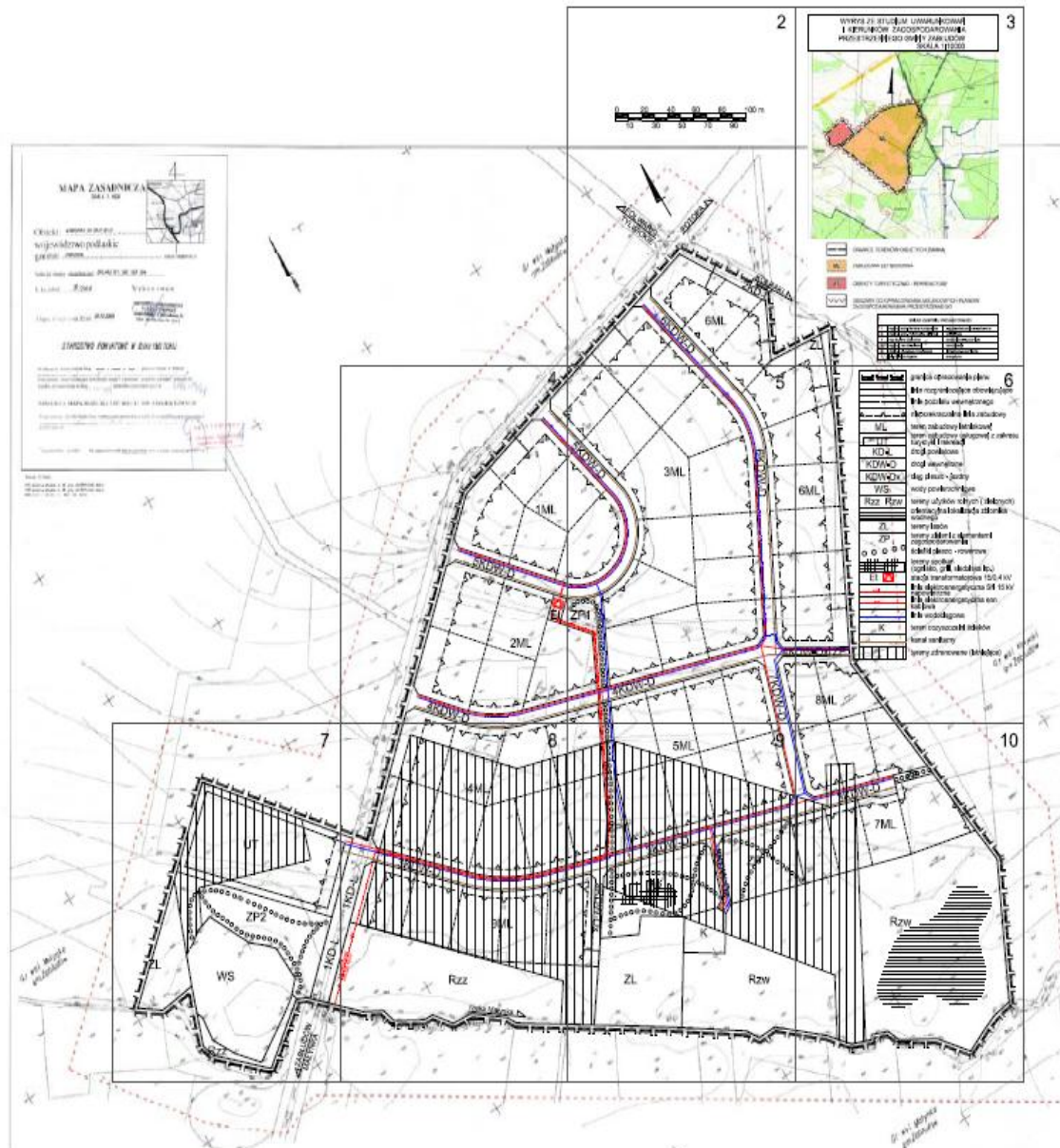
§ 29. Wykonanie uchwały powierza się Burmistrzowi Zabłudowa.

§ 30. Uchwała wchodzi w życie po upływie 30 dni od dnia ogłoszenia w Dzienniku Urzędowym Województwa Podlaskiego.

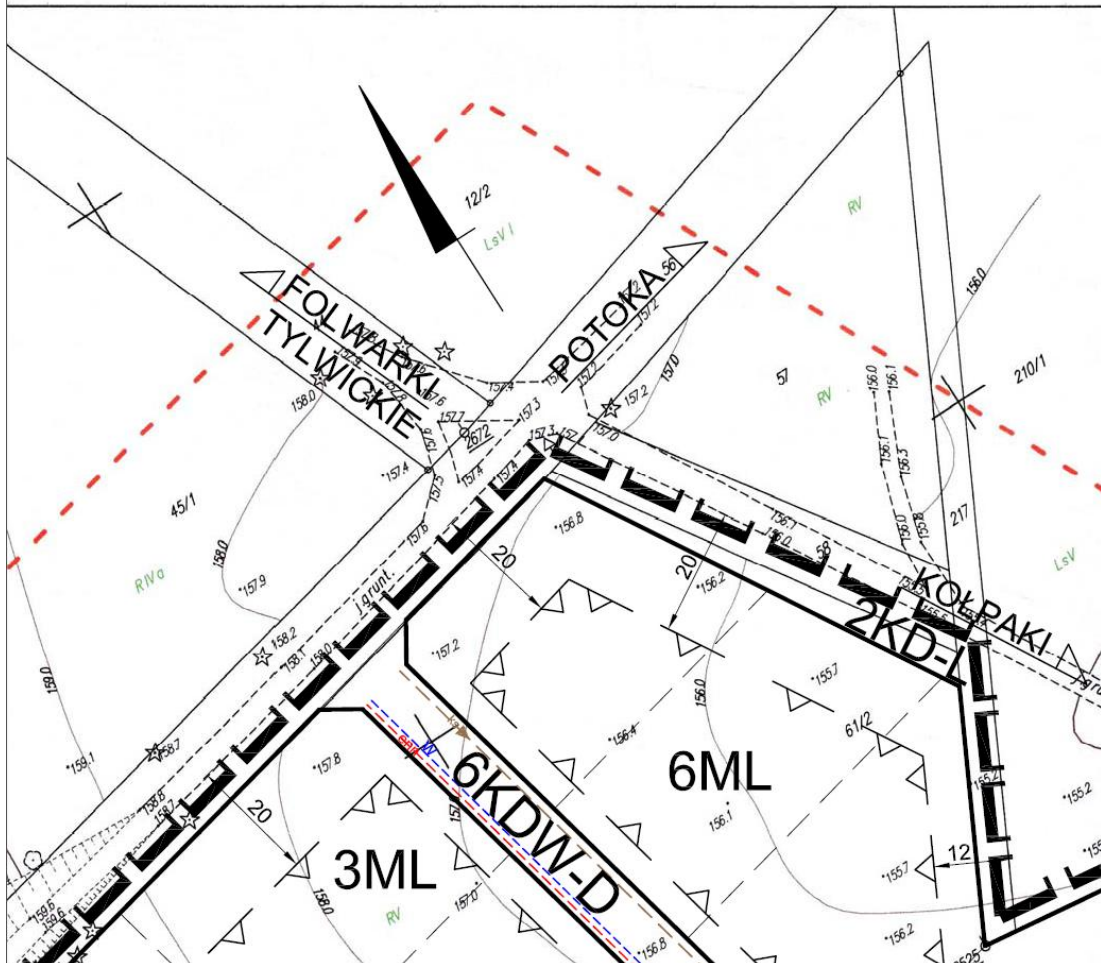
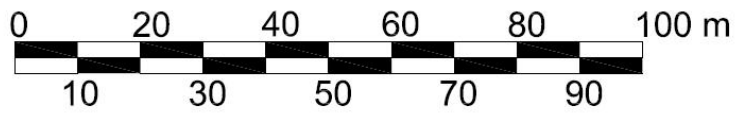
Przewodniczący Rady Miejskiej
Teresa Teofilewicz

Załącznik Nr 1
do uchwały Nr XI/84/2011
Rady Miejskiej w Zabłudowie
z dnia 29 listopada 2011 r.

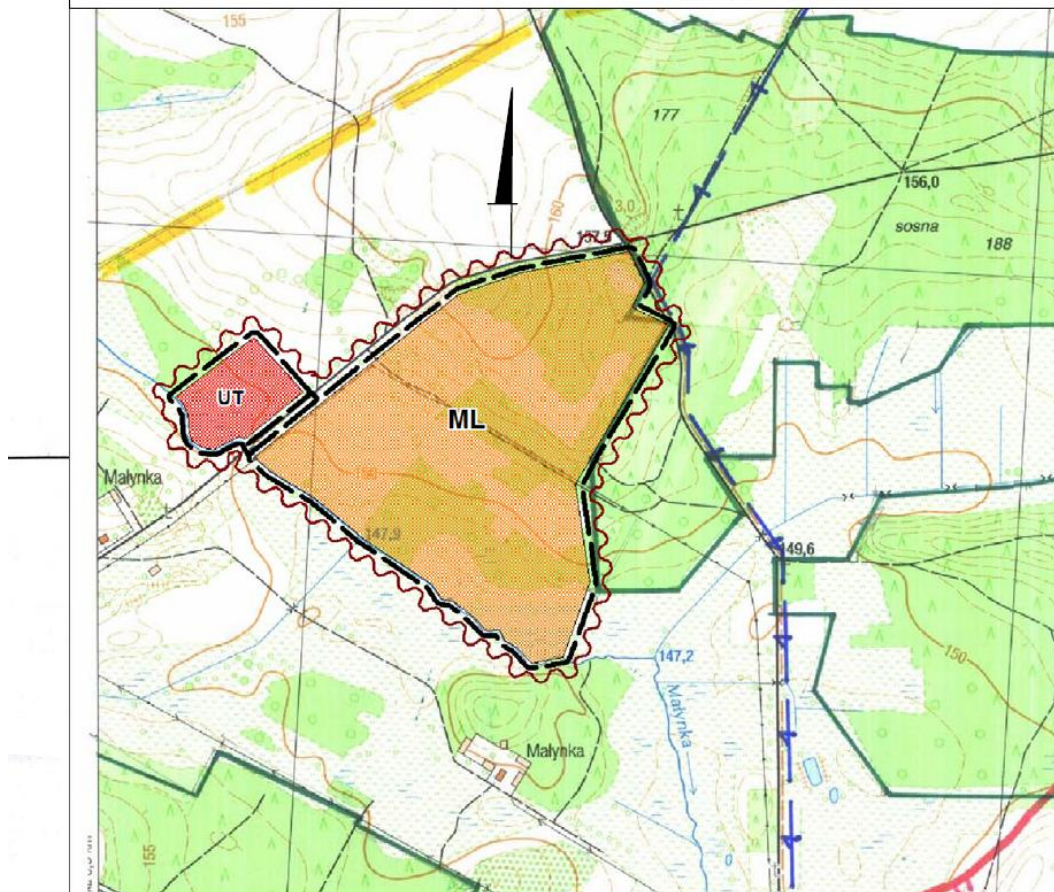
**RYSunEK MIEJSCEWEGO PLANU ZAGOSPODAROWANIA PRZESTRZENNEGO CZĘŚCI OBSZARU WSI
MAŁYNKA W GMINIE ZABŁUDÓW - W SKALI 1: 1000 (przedstawiony na arkuszach formatu A4)**



2



WYRYS ZE STUDIUM UWARUNKWAŃ
I KIERUNKÓW ZAGOSPODAROWANIA
PRZESTRZENNEGO GMINY ZABŁUDÓW
SKALA 1:10000



GRANICE TERENÓW OBJETYCH ZMIANĄ



ML ZABUDOWA LETNISKOWA



UT OBIEKTY TURYSTYCZNO - REKREACYJNE

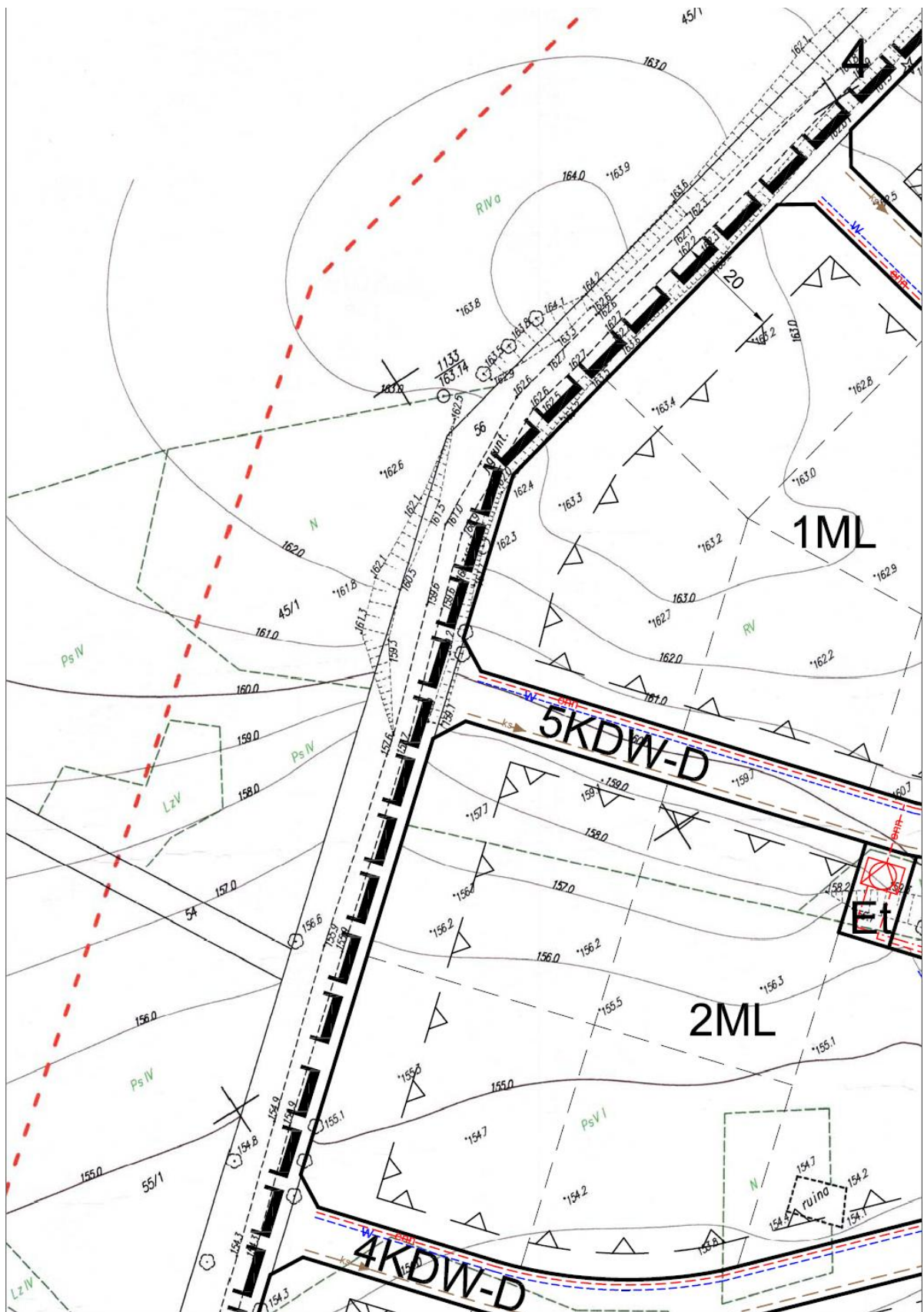


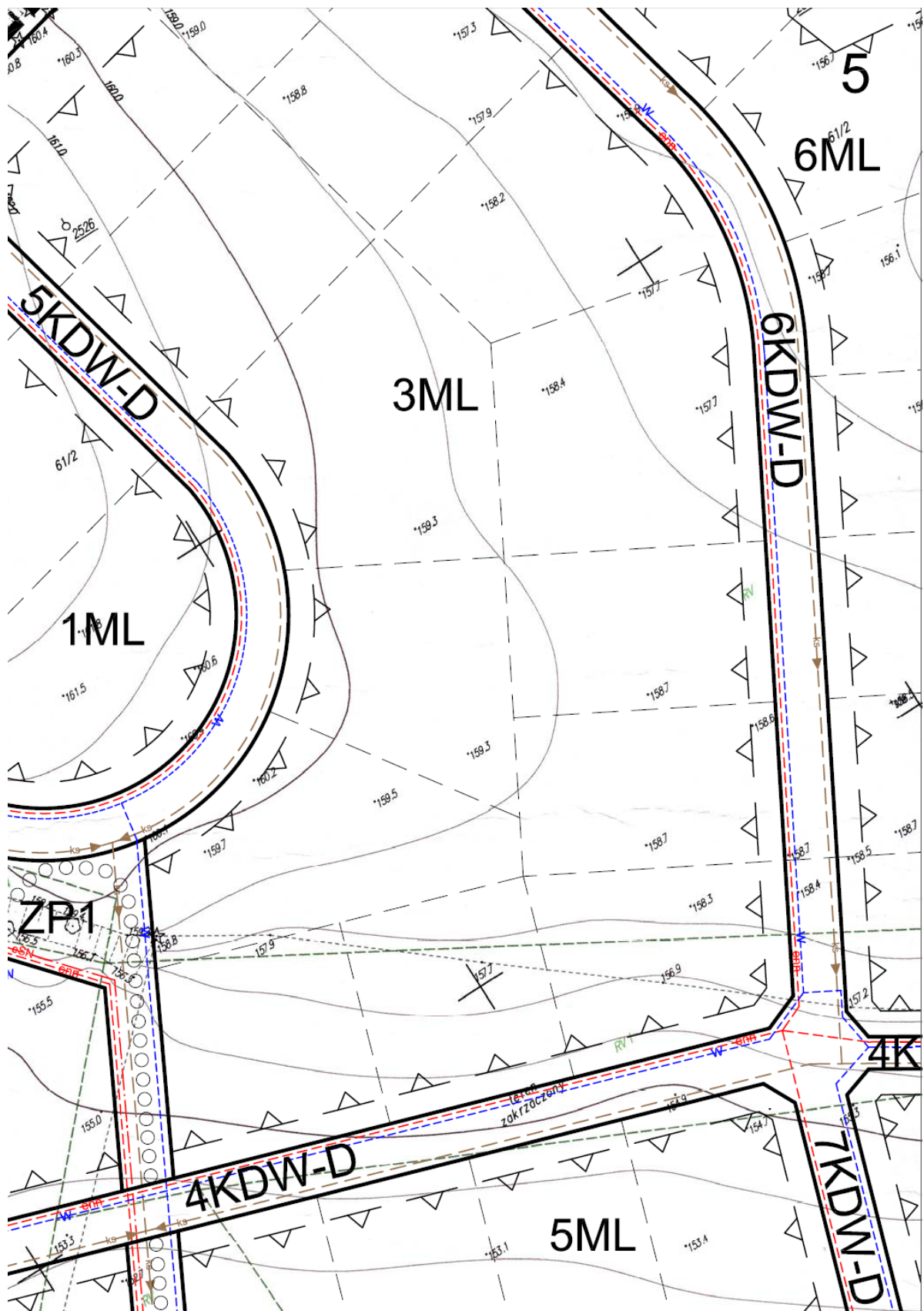
OBSZARY DO OPRACOWANIA MIEJSCOWYCH PLANÓW
ZAGOSPODAROWANIA PRZESTRZENNEGO

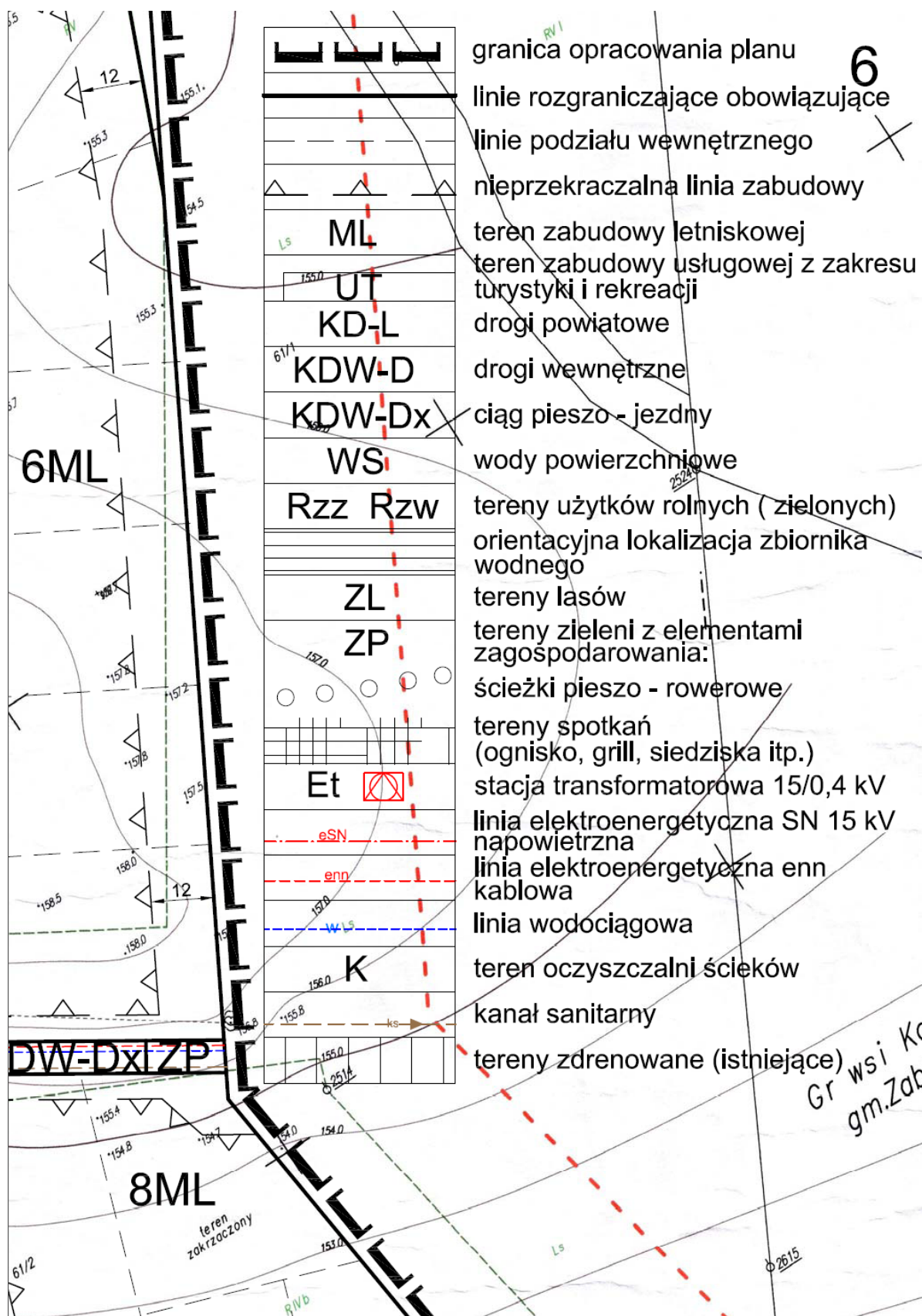


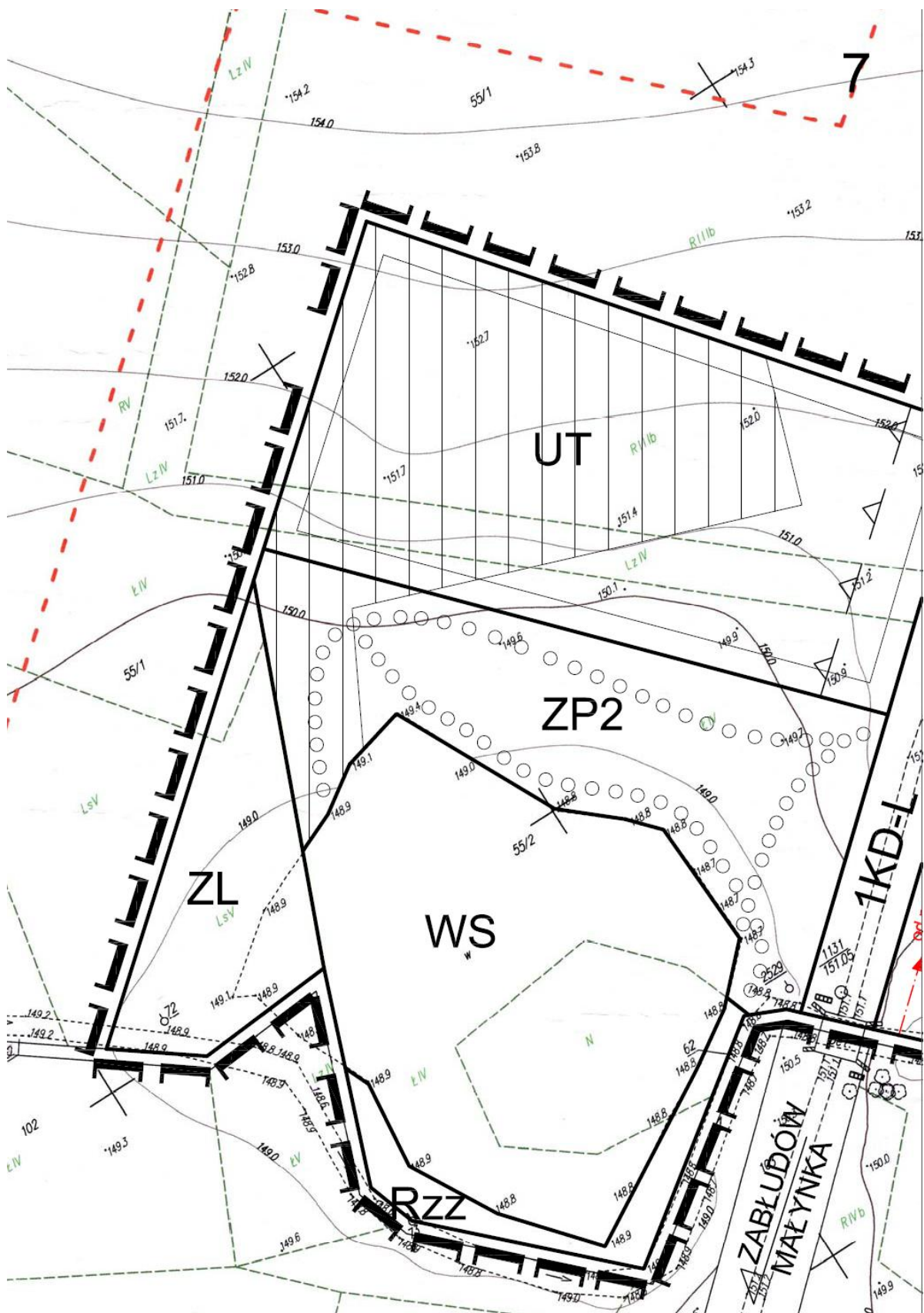
SKŁAD ZESPOŁU PROJEKTOWEGO

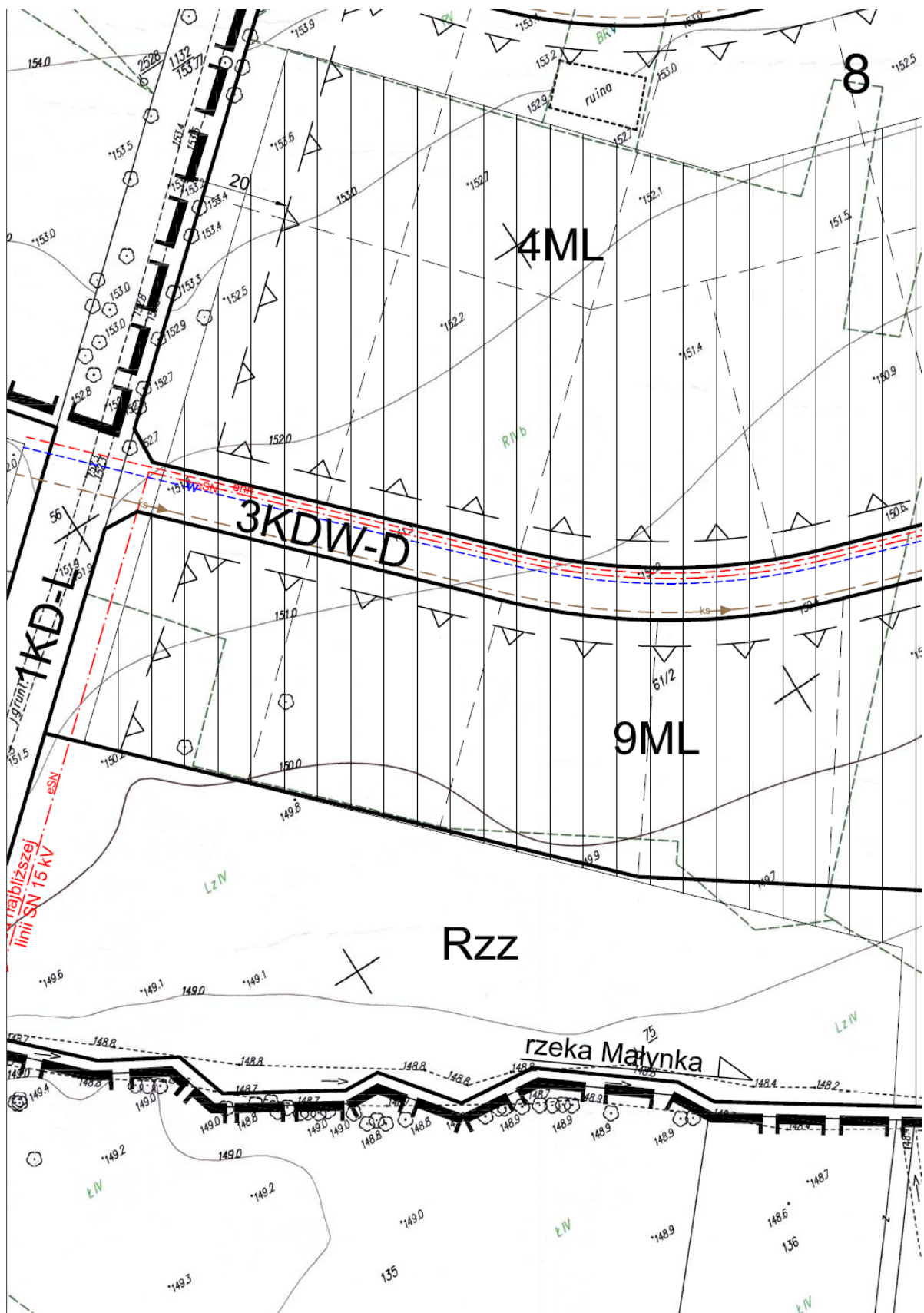
1	mgr inż. arch. Barbara Kurdybelska	zagospodarowanie przestrzenne
3	mgr inż. arch. Przemysław Lipliński	współpraca
4	mgr Bożena Gajewska	środowisko przyrodnicze
5	mgr inż. Jan Kruszewski	komunikacja
6	mgr inż. Czesława Kruszewska	infrastruktura sanitarna
7	inż. Elżbieta Kępska	energetyka

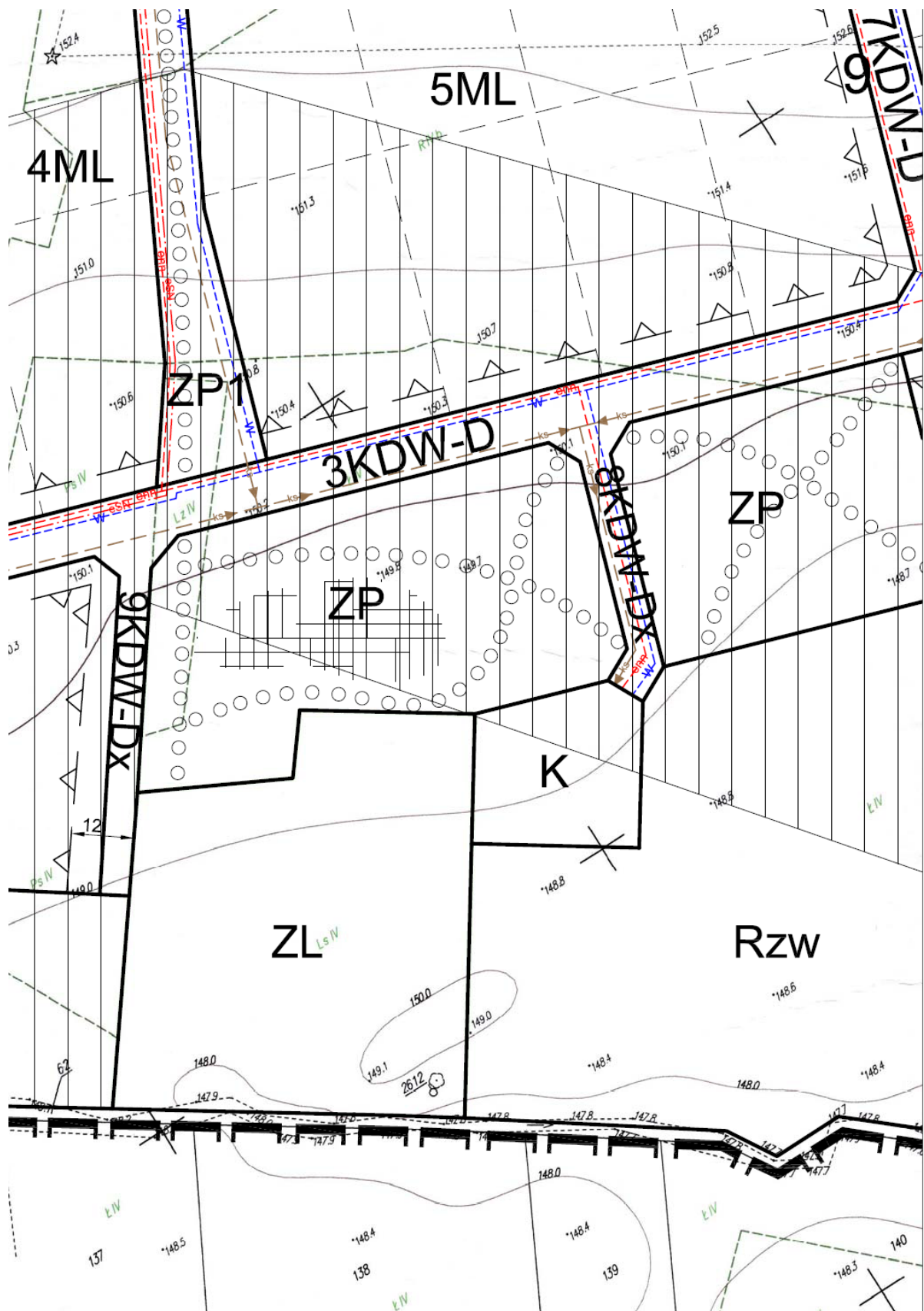


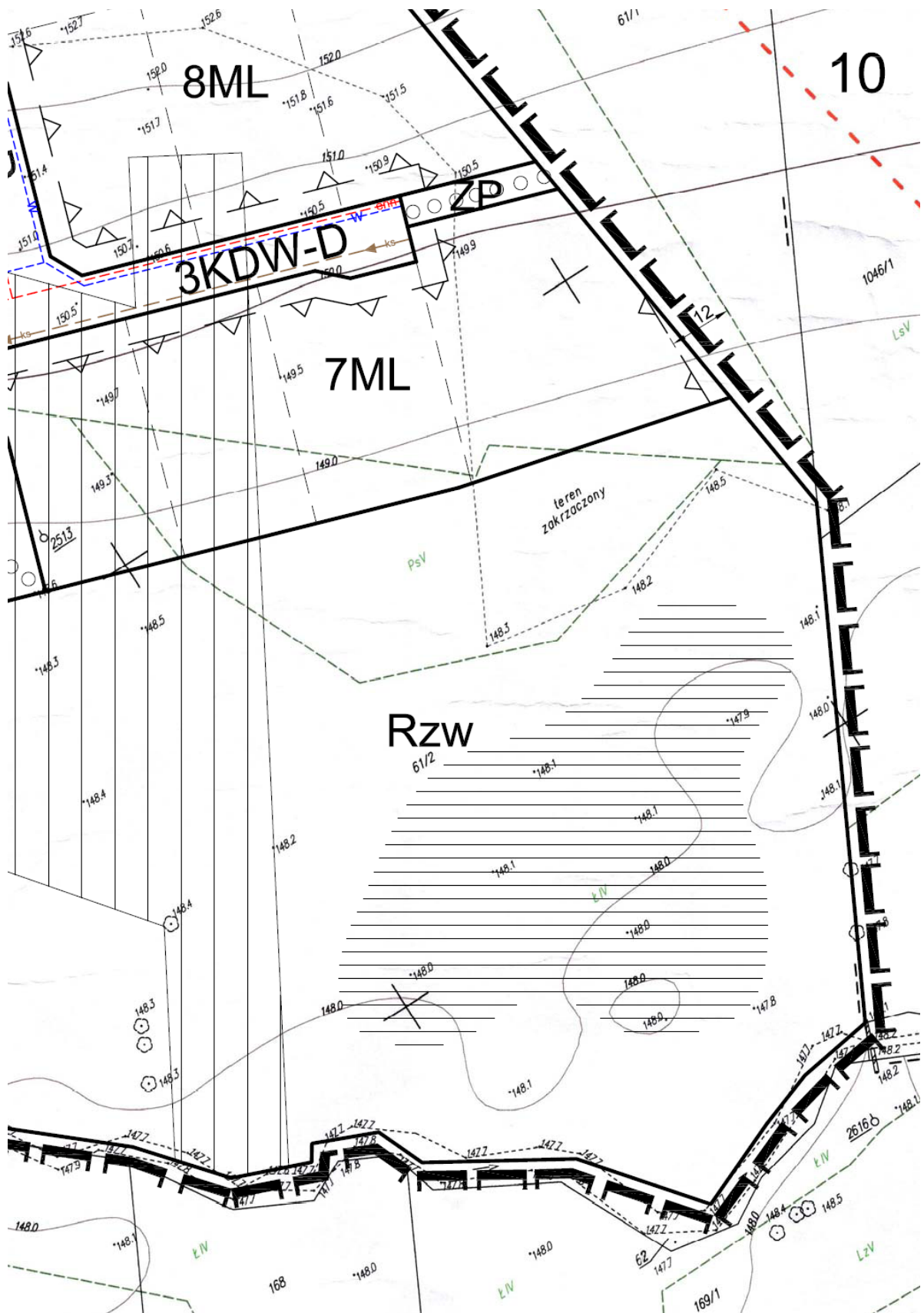












Załącznik Nr 2

do uchwały Nr XI/84/2011
Rady Miejskiej w Zabłudowie
z dnia 29 listopada 2011 r.

Rozstrzygnięcie o sposobie rozpatrzenia uwag, wniesionych do projektu miejscowego planu zagospodarowania przestrzennego części obszaru wsi Małynka w gminie Zabłudów, w trakcie jego wyłożenia do publicznego wglądu w dniach od 25 sierpnia do 14 września 2011 r. i 14 dni po jego wyłożeniu

Na podstawie art. 20 ust. 1 ustawy z dnia 27 marca 2003 r. o planowaniu i zagospodarowaniu przestrzennym (Dz. U. Nr 80, poz. 717 ze zm.) Rada Miejska stwierdza, że do projektu miejscowego planu zagospodarowania przestrzennego części obszaru wsi Małynka nie wniesiono żadnych uwag w trybie przepisów art. 17 pkt 10 i 11 ustawy o planowaniu i zagospodarowaniu przestrzennym oraz art. 39 ust. 1 i art. 40 ustawy z dnia 3 października 2008 r. o udostępnianiu informacji o środowisku i jego ochronie, udziale społeczeństwa w ochronie środowiska oraz o ocenach oddziaływania na środowisko (Dz. U. Nr 199, poz. 1227 ze zm.) i w związku z powyższym nie zachodziła potrzeba ich rozpatrywania.

Załącznik Nr 3

do uchwały Nr XI/84/2011
Rady Miejskiej w Zabłudowie
z dnia 29 listopada 2011 r.

Rozstrzygnięcie o sposobie realizacji i finansowania inwestycji z zakresu infrastruktury technicznej wynikających z ustaleń planu, należących do zadań własnych gminy

Na podstawie art. 20, ust. 1 ustawy z dnia 27 marca 2003 r. o planowaniu i zagospodarowaniu przestrzennym (Dz. U. Nr 80, poz. 717 z późn. zm.), Rada Miejska ustala sposób realizacji inwestycji z zakresu infrastruktury technicznej, zapisanych w miejscowym planie zagospodarowania przestrzennego części obszaru wsi Małynka w gminie Zabłudów, należących do zadań własnych Gminy.

Według ustaleń zawartych w „Prognozie skutków finansowych uchwalenia planu”, Gmina nie poniesie kosztów związanych z wykupem gruntów, wykonaniem dróg wewnętrznych oraz infrastruktury technicznej, gdyż wszelkie koszty związane z realizacją planu poniesie inwestor, właściciel terenu objętego planem.

W przyszłości, po zrealizowaniu przedmiotowego planu, Gmina będzie miała przychody z tytułu podatków od nieruchomości oraz działalności gospodarczej obiektów usługowych.

3995

UCHWAŁA NR IX/76/11 RADY GMINY WYSZKI

z dnia 10 listopada 2011 r.

w sprawie zmian w Statucie Gminy Wyszki

Na podstawie art. 18 ust. 2 pkt 1 ustawy z dnia 8 marca 1990 r. o samorządzie gminnym (Dz. U. z 2001 r. Nr 142, poz. 1591, z 2002 r. Nr 23, poz. 220, Nr 62, poz. 558, Nr 113, poz. 984, Nr 153, poz. 1271 i Nr 214, poz. 1806, z 2003 r. Nr 80, poz. 717 i Nr 162, poz. 1568, z 2004 r. Nr 102, poz. 1055, Nr 116, poz. 1203 i Nr 167, poz. 1759, z 2005 r. Nr 172, poz. 1441 i Nr 175, poz. 1457, z 2006 r. Nr 17, poz. 128 i Nr 181, poz. 1337, z 2007 r. Nr 48, poz. 327, Nr 138, poz. 974 i Nr 173, poz. 1218, z 2008 r. Nr 180, poz. 1111 i Nr 223, poz. 1458, z 2009 r. Nr 52, poz. 420 i Nr 157, poz. 1241, z 2010 r. Nr 28, poz. 142 i 146, Nr 40, poz. 230 i Nr 106, poz. 675 oraz z 2011 r. Nr 21, poz. 113, Nr 134, poz. 777, Nr 149, poz. 887 i Nr 217, poz. 1281) uchwala się, co następuje:

§ 1. W Statucie Gminy Wyszki przyjętym uchwałą Nr XXXVI/275/02 Rady Gminy Wyszki z dnia 8 października 2002 r. w sprawie Statutu Gminy Wyszki (Dz. Urz. Woj. Podl. z 2002 r. Nr 73, poz. 1464, z 2003 r. Nr 54, poz. 1141, z 2004 r. Nr 169, poz. 2238, z 2005 r. Nr 117, poz. 1422, z 2006 r. Nr 244, poz. 2399 i z 2007 r. Nr 175, poz. 1796), wprowadza się następujące zmiany:

1) w § 3 ust. 2 otrzymuje brzmienie:

„2. Wszystkie osoby, które na stałe zamieszkują na obszarze Gminy tworzą z mocy prawa gminną wspólnotę samorządową, realizującą swoje zbiorowe cele lokalne poprzez udział w głosowaniu powszechnym, poprzez wybory i referendum oraz poprzez swoje organy.”

2) w § 5 ust. 1 otrzymuje brzmienie:

„1. W celu wykonywania zadań Gmina może tworzyć jednostki organizacyjne, a także zawierać umowy z innymi podmiotami w tym organizacjami pozarządowymi.”

3) w § 14 po ust. 1 dodaje się ust. 1a w brzmieniu:

„1a. Radny ma obowiązek być członkiem co najmniej jednej komisji stałej. Obowiązek ten nie dotyczy przewodniczącego rady.”

4) w § 15 skreśla się ust. 3,

5) w § 30 po ust. 2 dodaje się ust. 3 w brzmieniu:

„3. Nazwiska radnych, którzy bez usprawiedliwienia opuścili salę obrad, wpisuje się do protokołu.”

6) w § 51 skreśla się ust. 2,

7) załącznik Nr 1 do Statutu otrzymuje brzmienie określone w załączniku Nr 1 do niniejszej uchwały.

8) załącznik Nr 2 do Statutu otrzymuje brzmienie określone w załączniku Nr 2 do niniejszej uchwały.

§ 2. Wykonanie uchwały powierza się Wójtowi Gminy Wyszki.

§ 3. Uchwała wchodzi w życie po upływie 14 dni od dnia ogłoszenia w Dzienniku Urzędowym Województwa Podlaskiego.

Przewodniczący Rady
Janusz Wyszzyński

Załącznik Nr 1
do uchwały Nr IX/76/11
Rady Gminy Wyszki
z dnia 10 listopada 2011 r.

WYKAZ JEDNOSTEK POMOCNICZYCH /SOŁECTW GMINY WYSZKI/

L.p.	NAZWA SOŁECTWA	MIEJSCOWOŚCI WCHODZĄCE W SKŁAD SOŁECTWA
1.	Bagińskie	Nowe Bagińskie, Pierzchały, Stare Bagińskie
2.	Budlewo	Budlewo
3.	Bujnowo	Bujnowo
4.	Falki	Falki, Zdrojki
5.	Filipy	Filipy
6.	Gawiny	Gawiny
7.	Godzieby	Godzieby
8.	Górskie	Bogusze, Górskie
9.	Ignatki	Ignatki
10.	Kalinówka	Kalinówka
11.	Koćmiery	Koćmiery
12.	Kowale - Łubice	Kowale, Łubice
13.	Kożuszki	Kożuszki
14.	Łapcie	Łapcie, Wiktorzyn
15.	Łuczaje	Łuczaje
16.	Malesze	Malesze
17.	Mieszuki	Mieszuki
18.	Mierzwin Duży	Mierzwin Duży
19.	Mierzwin Mały	Mierzwin Mały
20.	Moskwin	Ostrówek, Moskwin
21.	Mulawicze	Mulawicze
22.	Niewino Borowe	Niewino Borowe
23.	Niewino Kamieńskie	Niewino Kamieńskie
24.	Niewino Leśne	Niewino Leśne
25.	Niewino Popławskie	Niewino Popławskie
26.	Niewino Stare	Niewino Stare
27.	Olszanica	Olszanica
28.	Osówka	Osówka
29.	Pulsze	Pulsze
30.	Samułki Duże	Samułki Duże
31.	Samułki Małe	Samułki Małe
32.	Sasiny	Sasiny
33.	Sieśki	Sieśki
34.	Stacewicze	Stacewicze
35.	Strabla - Łyse	Łyse, Strabla
36.	Szczepany	Szczepany
37.	Szpaki	Szpaki
38.	Topczewo	Topczewo
39.	Tworki	Tworki
40.	Trzeszczkowo	Trzeszczkowo
41.	Warpechy Nowe	Warpechy Nowe
42.	Warpechy Stare	Warpechy Stare
43.	Wodźki	Wodźki
44.	Wólka Pietkowska	Kamienny Dwór, Wólka Pietkowska
45.	Wólka Zaleska	Wólka Zaleska
46.	Wypychy	Wypychy
47.	Wyszki	Krupice, Wyszki
48.	Zakrzewo	Zakrzewo
49.	Zalesie	Zalesie

Załącznik Nr 2

do uchwały Nr IX/76/11
Rady Gminy Wyszki
z dnia 10 listopada 2011 r.

WYKAZ GMINNYCH JEDNOSTEK ORGANIZACYJNYCH

- 1) Urząd Gminy Wyszki,
- 2) Gminny Ośrodek Pomocy Społecznej w Wyszkach,
- 3) Gminny Ośrodek Kultury, Sportu i Turystyki w Wyszkach,
- 4) Gminna Biblioteka Publiczna w Wyszkach,
- 5) Zespół Szkół im. Jana Pawła II w Wyszkach,
- 6) Szkoła Podstawowa w Strabli,
- 7) Szkoła Podstawowa im. ks. F.J. Falkowskiego w Topczewie,
- 8) Zakład Usług Komunalnych w Wyszkach.

3996

UCHWAŁA NR X/68/11 RADY GMINY PRZEROŚL

z dnia 25 listopada 2011 r.

w sprawie zmiany uchwały o utworzeniu punktów przedszkolnych w Gminie Przerośl

Na podstawie art. 18 ust. 2 pkt 15 ustawy z dnia 8 marca 1990 r. o samorządzie gminnym (Dz. U. z 2001 r. Nr 142, poz. 1591; z 2002 r. Nr 23, poz. 220, Nr 62, poz. 558, Nr 113, poz. 984, Nr 153, poz. 1271, Nr 214, poz. 1806; z 2003 r. Nr 80, poz. 717, Nr 162, poz. 1568; z 2004 r. Nr 102, poz. 1055, Nr 116, poz. 1203; z 2005 r. Nr 172, poz. 1441; z 2006 r. Nr 17, poz. 128, Nr 181, poz. 1337; z 2007 r. Nr 48, poz. 327, Nr 138, poz. 974, Nr 173, poz. 1218; z 2008 r. Nr 180, poz. 1111, Nr 223, poz. 1458; z 2009 r. Nr 52, poz. 420, Nr 157, poz. 1241; z 2010 r. Nr 28, poz. 142, Nr 28, poz. 146, Nr 106, poz. 675, Nr 40, poz. 230; z 2011r. Nr 21, poz. 113, Nr 117, poz. 679, Nr 134, poz. 777, Nr 217, poz. 1281) oraz art. 14a, ust.1a ustawy z dnia 7 września 1991 r. o systemie oświaty (Dz. U. z 2004 r. Nr 256, poz. 2572, Nr 273, poz. 2703, Nr 281, poz. 2781, z 2005 r. Nr 17, poz. 141, Nr 94, poz. 788, Nr 122, poz. 1020, Nr 131, poz. 1091, Nr 167, poz. 1400, Nr 249, poz. 2104, z 2006 r. Nr 144, poz. 1043, Nr 208, poz. 1532, Nr 227, poz. 1658, z 2007 r. Nr 42, poz. 273, Nr 80, 542, Nr 115, poz. 791, Nr 120, poz. 818, Nr 180, poz. 1280, Nr 181, poz. 1292, z 2008 r. Nr 70, poz. 416, Nr 145, poz. 917, Nr 216, poz. 1370 i Nr 235, poz. 1618; z 2009 r. Nr 6, poz. 33, Nr 31, poz. 206 i Nr 56, poz. 458, Nr 157, poz. 1241 i Nr 219, poz. 1705; z 2010 r. Nr 44, poz. 250 i Nr 54, poz. 320, Nr 127, poz. 857, Nr 157, poz. 1241; z 2011 r. Nr 106, poz. 622, Nr 112, poz. 654, Nr 205, poz. 1206) uchwała się, co następuje:

§ 1. W załączniku do uchwały Nr VIII/48/11 Rady Gminy Przerośl z dnia 22 lipca 2011r. w sprawie utworzenia punktów przedszkolnych w Gminie Przerośl (Dz. Urzęd. Woj. Podl. Nr 207, poz. 2513) wprowadza się następujące zmiany:

- 1) § 4, ust. 4 , pkt 1 otrzymuje brzmienie;

„1) w Punkcie Przedszkolnym w Przerośli – do 22 wychowanków”,

- 2) w § 7 skreśla się ust. 2.

§ 2. Wykonanie uchwały powierza się Wójtowi Gminy Przerośl.

§ 3. Uchwała wchodzi w życie po upływie 14 dni od dnia ogłoszenia w Dzienniku Urzędowym Województwa Podlaskiego.

Przewodniczący Rady Gminy
Wiesław Radzewicz

3997

UCHWAŁA NR IX/65/2011 RADY GMINY SIDRA

z dnia 28 listopada 2011 r.

w sprawie likwidacji samorządowego zakładu budżetowego pod nazwą Zakład Obsługi Gospodarki Komunalnej i Mieszkańcowej w Sidrze w celu utworzenia jednostki budżetowej pod nazwą Zakład Obsługi Gospodarki Komunalnej i Mieszkańcowej w Sidrze

Na podstawie art. 18 ust. 2 pkt 9 lit. h ustawy z dnia 8 marca 1990 r. o samorządzie gminnym (Dz. U z 2001 r. Nr 142, poz. 1591, z 2002 r. Nr 23, poz. 220, Nr 62, poz. 558, Nr 113, poz. 984, Nr 153, poz. 1271, Nr 214, poz. 1806, z 2003 r. Nr 80, poz. 717 i Nr 162, poz. 1568, z 2004 r. Nr 102, poz. 1055, Nr 116, poz. 1203, Nr 167, poz. 1759, z 2005 r. Nr 172, poz. 1441, Nr 175, poz. 1457, z 2006 r. Nr 17, poz. 128 i Nr 181, poz. 1337, z 2007 r. Nr 48, poz. 327, Nr 138, poz. 974 i Nr 173, poz. 1218, z 2008 r. Nr 180, poz. 1111 i Nr 223, poz. 1458, z 2009 r. Nr 52, poz. 420 i Nr 157, poz. 1241, z 2010 r. Nr 28, poz. 142 i 146, Nr 40, poz. 230, Nr 106, poz. 675 oraz z 2011 r. Nr 21, poz. 113) i art. 6 ust. 1 ustawy z dnia 20 grudnia 1996 r. o gospodarce komunalnej (Dz. U. z 1997 r. Nr 9, poz. 43, Nr 106, poz. 679, Nr 121, poz. 770, z 1998 r. Nr 106, poz. 668, z 2002 r. Nr 113, poz. 984, z 2003 r. Nr 96, poz. 874, Nr 199, poz. 1937, z 2008 r. Nr 223, poz. 1458, z 2009 r. Nr 19, poz. 100 i 101, Nr 157, poz. 1241, oraz z 2010 r. Nr 106, poz. 675 i Nr 127, poz. 857) oraz art. 16 ustawy z dnia 27 sierpnia 2009 r. o finansach publicznych (Dz. U. Nr 157, poz. 1240 oraz z 2010 r. Nr 28, poz. 146, Nr 96, poz. 620, Nr 123, poz. 835, Nr 238, poz. 1578 i Nr 257, poz. 1726) uchwala się, co następuje:

§ 1. Z dniem 31 grudnia 2011 roku likwiduje się samorządowy zakład budżetowy pod nazwą Zakład Obsługi Gospodarki Komunalnej i Mieszkańcowej w Sidrze z siedzibą przy ul. Fabrycznej 4 w Sidrze w celu przekształcenia w jednostkę budżetową.

§ 2. W celu likwidacji samorządowego zakładu budżetowego wykonane będą w szczególności następujące czynności:

- 1) przeprowadzenie inwentaryzacji wszystkich aktywów i pasywów zgodnie z przepisami o rachunkowości, w tym ustalenie należności i zobowiązań oraz stany środków obrotowych i majątku trwałego znajdującego się w użytkowaniu samorządowego zakładu budżetowego,
- 2) zamknięcie rachunku bankowego i ksiąg rachunkowych zgodnie z przepisami o rachunkowości,
- 3) sporządzenie bilansu zamknięcia samorządowego zakładu budżetowego.

§ 3. 1. Mienie likwidowanego samorządowego zakładu budżetowego według stanu na dzień likwidacji przejmują jednostka budżetowa.

2. Należności i zobowiązania likwidowanego samorządowego zakładu budżetowego według stanu na dzień likwidacji przejmują jednostka budżetowa.

3. Środki pieniężne w kasie i na rachunku bieżącym samorządowego zakładu budżetowego według stanu na dzień likwidacji podlegają wpłacie na rachunek Gminy Sidra.

4. Bilans zamknięcia likwidowanego samorządowego zakładu budżetowego jest bilansem otwarcia jednostki budżetowej.

§ 4. Z dniem 1 stycznia 2012 roku tworzy się jednostkę budżetową pod nazwą Zakład Obsługi Gospodarki Komunalnej i Mieszkańcowej w Sidrze

§ 5. Nadaje się statut Zakładowi Obsługi Gospodarki Komunalnej i Mieszkańcowej w Sidrze zgodnie z załącznikiem do niniejszej uchwały.

§ 6. Pracownicy dotychczas zatrudnieni w samorządowym zakładzie budżetowym pod nazwą Zakład Obsługi Gospodarki Komunalnej i Mieszkańcowej w Sidrze stają się z dniem 1 stycznia 2012 roku pracownikami jednostki budżetowej pod nazwą Zakład Obsługi Gospodarki Komunalnej i Mieszkańcowej w Sidrze w trybie i na zasadach określonych w art. 23¹ Kodeksu pracy.

§ 7. Wykonanie uchwały powierza się Wójtowi Gminy Sidra.

§ 8. Tracą moc uchwały:

- 1) Uchwała Nr XVIII/94/92 Rady Gminy w Sidrze z dnia 30 grudnia 1992 r. w sprawie utworzenia zakładu budżetowego Gminy w Sidrze,

- 2) Uchwała Nr XXX/192/10 Rady Gminy Sidra z dnia 10 listopada 2010 r. w sprawie nadania statutu samorządowemu zakładowi budżetowemu pod nazwą Zakład Obsługi Gospodarki Komunalnej i Mieszkaniowej w Sidrze.

§ 9. Uchwała wchodzi w życie po upływie 14 dni od dnia opublikowania w Dzienniku Urzędowym Województwa Podlaskiego.

Przewodniczący Rady
Andrzej Lulewicz

Załącznik

do uchwały Nr IX/65/2011
Rady Gminy Sidra
z dnia 28 listopada 2011 r.

STATUT
ZAKŁADU OBSŁUGI GOSPODARKI KOMUNALNEJ I MIESZKANIOWEJ W SIDRZE

ROZDZIAŁ I
POSTANOWIENIA OGÓLNE

§ 1. Ilekroć w niniejszym statucie mowa jest o:

- 1) zakładzie - rozumie się przez to odpowiednio Zakład Obsługi Gospodarki Komunalnej i Mieszkaniowej w Sidrze,
- 2) radzie gminy - rozumie się przez to odpowiednio Radę Gminy Sidra,
- 3) gminie - rozumie się przez to odpowiednio Gminę Sidra,
- 4) wójcie - rozumie się przez to odpowiednio Wójta Gminy Sidra,
- 5) kierowniku - rozumie się przez to odpowiednio kierownika Zakładu Obsługi Gospodarki Komunalnej i Mieszkaniowej w Sidrze,

§ 2. Zakład Obsługi Gospodarki Komunalnej i Mieszkaniowej w Sidrze, zwany w dalszej części Statutu „Zakładem” działa na podstawie::

- 1) ustawy z dnia 8 marca 1990 roku o samorządzie gminnym (Dz. U. z 2001 r. Nr 142, poz. 1591 z późn. zm),
- 2) ustawy z dnia 20 grudnia 1996 r. o gospodarce komunalnej (Dz. U. z 1997 r. Nr 9, poz. 43 z późn. zm),
- 3) ustawy z dnia 27 sierpnia 2009 r. o finansach publicznych (Dz. U. Nr 152, poz. 1223 z późn. zm.),
- 4) ustawy z dnia 29 września 1994 r. o rachunkowości (Dz. U. z 2009 r. Nr 152, poz. 1223 z późn. zm),
- 5) ustawy z dnia 13 września 1996 r. o utrzymaniu czystości i porządku w gminach (Dz. U. z 2005 r. Nr 236, poz. 2008 z późn. zm),

oraz rozporządzeń wykonawczych do tych ustaw.

§ 3. 1. Zakład stanowi jednostkę organizacyjną Gminy Sidra i funkcjonuje jako jednostka budżetowa w ramach budżetu gminy.

2. Siedzibą Zakładu jest miejscowość Sidra, ul. Fabryczna 4.

3. Terenem działania Zakładu jest obszar Gminy Sidra.

ROZDZIAŁ II

CEL I ZAKRES DZIAŁANIA ZAKŁADU

§ 4. 1. Celem Zakładu jest wykonywanie zadań o charakterze użyteczności publicznej, należących do zadań własnych gminy oraz świadczenie usług powszechnie dostępnych, służących zaspakajaniu zbiorowych potrzeb mieszkańców.

2. Do podstawowego zakresu działania Zakładu należy świadczenie usług komunalnych, obejmujących w szczególności:

- 1) gospodarkę mieszkaniową i gospodarowanie lokalami użytkowymi,
- 2) drogi, ulice, mosty, place oraz organizację ruchu drogowego,
- 3) wodociągi i zaopatrzenie w wodę, kanalizację, usuwanie i oczyszczanie ścieków komunalnych, utrzymanie czystości i porządku oraz urządzeń sanitarnych, wysypisk i unieszkodliwianie odpadów komunalnych, zaopatrzenie w energię elektryczną oraz gaz,
- 4) lokalny transport zbiorowy,
- 5) targowiska,
- 6) zielen gminną i zadrzewienia,
- 7) kulturę fizyczną i sport, w tym utrzymywanie terenów rekreacyjnych i urządzeń sportowych,
- 8) cmentarze,

§ 5. Do zakresu działania Zakładu należy ponadto zarządzanie i administrowanie mieniem gminnym będącym w użytkowaniu i zarządzie Zakładu.

ROZDZIAŁ III

ORGANIZACJA ZAKŁADU

§ 6. 1. Zakładem kieruje kierownik zatrudniany i zwalniany przez Wójta.

2. Kierownik zakładu działa jednoosobowo na podstawie pełnomocnictwa udzielanego przez Wójta.

§ 7. Do zadań kierownika należy w szczególności:

- 1) zapewnienie sprawnego i efektywnego funkcjonowania zakładu,
- 2) ustalanie organizacji wewnętrznej Zakładu;
- 3) wykonywanie funkcji kierownika w rozumieniu prawa pracy w stosunku do pracowników Zakładu,
- 4) sprawowanie kontroli wewnętrznej w jednostce,
- 5) reprezentowanie Zakładu na zewnątrz,

§ 8. Do pracowników Zakładu stosuje się przepisy ustawy z dnia 21 listopada 2008 r. o pracownikach samorządowych (Dz. U. Nr 223, poz. 1458 z późn. zm.).

§ 9. Strukturę organizacyjną Zakładu, podział zadań, zasady odpowiedzialności i obowiązki pracowników określa regulamin organizacyjny przygotowany przez kierownika Zakładu i przedstawiony do zatwierdzenia Wójtowi.

ROZDZIAŁ IV

GOSPODARKA FINANSOWA

§ 10. 1. Zakład prowadzi gospodarkę finansową zgodnie z ustawą o finansach publicznych oraz rozporządzeniami wykonawczymi Ministra Finansów, na zasadach ustalonych dla jednostek budżetowych.

2. Gospodarka finansowa Zakładu jest jawna, stosownie do przepisów ustawy o finansach publicznych oraz ustawy o dostępie do informacji publicznej.

§ 11. 1. Podstawą gospodarki finansowej Zakładu jest roczny plan dochodów i wydatków (plan finansowy), sporządzony i zatwierdzony przez kierownika Zakładu na zasadach określonych w rozporządzeniu Ministra Finansów w sprawie prowadzenie gospodarki finansowej jednostek budżetowych i samorządowych zakładów budżetowych .

2. Za całość gospodarki finansowej Zakładu odpowiada kierownik.

§ 12. Zakład prowadzi rachunkowość zgodnie z przepisami ustawy o rachunkowości, uwzględniając przepisy ustawy o finansach publicznych oraz rozporządzenia Ministra Finansów w sprawie szczególnych zasad rachunkowości oraz planów kont dla budżetu państwa, budżetów jednostek samorządu terytorialnego, jednostek budżetowych, samorządowych zakładów budżetowych, państwowych funduszy celowych oraz państwowych jednostek budżetowych mających siedzibę poza granicami Rzeczypospolitej Polskiej, a także z przyjętą polityką rachunkowości, w tym ustalonym planem kont.

§ 13. 1. Zakład prowadzi sprawozdawczość budżetową zgodnie z przepisami ustawy o finansach publicznych oraz rozporządzeniem Ministra Finansów w sprawie sprawozdawczości budżetowej, z zachowaniem wymaganej klasyfikacji dochodów i wydatków budżetowych.

2. Zakład sporządza sprawozdania finansowe, stosownie do przepisów rozporządzenie Ministra Finansów s sprawie szczególnych zasad rachunkowości oraz planów kont dla budżetu państwa, budżetów jednostek samorządu terytorialnego, jednostek budżetowych, samorządowych zakładów budżetowych, państwowych funduszy celowych oraz państwowych jednostek budżetowych mających siedzibę poza granicami Rzeczypospolitej Polskiej oraz uwzględniając zasady wynikające z przyjętej polityki rachunkowości.

ROZDZIAŁ V

SYSTEM KONTROLI WEWNĘTRZNEJ

§ 14. Kierownik organizuje i zapewnia prawidłowe funkcjonowanie systemu kontroli wewnętrznej.

ROZDZIAŁ VI

POSTANOWIENIA KOŃCOWE

§ 15. W sprawach związanych z funkcjonowaniem Zakładu, a nieuregulowanych niniejszym statutem stosuje się ogólnie obowiązujące przepisy prawa dotyczące jednostek sektora finansów publicznych oraz przepisy szczególne związane z przedmiotem działalności Zakładu.

§ 16. Zmian niniejszego statutu dokonuje Rada Gminy Sidra w trybie właściwym dla jego uchwalania.

3998

UCHWAŁA NR XIII/104/11 RADY GMINY SUWAŁKI

z dnia 28 listopada 2011 r.

w sprawie szczegółowego sposobu konsultowania z organizacjami pozarządowymi i podmiotami wymienionymi w art. 3 ust. 3 ustawy z dnia 24 kwietnia 2003 roku o działalności pożytku publicznego i o wolontariacie projektów aktów prawa miejscowego Gminy Suwałki

Na podstawie art. 18 ust. 2 pkt 15 ustawy z dnia 8 marca 1990 r. o samorządzie gminnym (Dz. U z 2001 r. Nr 142, poz. 1591, z 2002 r. Nr 23, poz. 220, Nr 62, poz. 558, Nr 113, poz. 984, Nr 153, poz. 1271 i Nr 214, poz. 1806, z 2003 r. Nr 80, poz. 717 i Nr 162, poz. 1568, z 2004 r. Nr 102, poz. 1055, Nr 116, poz. 1203 i Nr 167, poz. 1759, z 2005 r. Nr 172, poz. 1441 i Nr 175, poz. 1457, z 2006 r. Nr 17, poz. 128 i Nr 181, poz. 1337, z 2007 r. Nr 48, poz. 327, Nr 138, poz. 974 i Nr 173, poz. 1218, z 2008 r. Nr 180, poz. 1111 i Nr 223, poz. 1458, z 2009 r. Nr 52, poz. 420 i Nr 157, poz. 1241, z 2010 r. Nr 28, poz. 142 i 146, Nr 40, poz. 230 i Nr 106, poz. 675, z 2011 r. Nr 21, poz. 113, Nr 117, poz. 679, Nr 134, poz. 777 i Nr 217, poz. 1281) oraz art. 5 ust. 5 ustawy z dnia 24 kwietnia 2003 r. o działalności pożytku publicznego i o wolontariacie (Dz. U. z 2010 r. Nr 234, poz. 1536, 2011 r. Nr 112, poz. 654, Nr 149, poz. 887, Nr 205, poz. 1211 i Nr 209, poz. 1244) Rada Gminy Suwałki uchwala, co następuje:

§ 1. Uchwala się szczegółowy sposób konsultowania z organizacjami pozarządowymi i podmiotami wymienionymi w art. 3 ust. 3 ustawy z dnia 24 kwietnia 2003 r. o działalności pożytku publicznego i o wolontariacie, zwanymi dalej „podmiotami”, projektów aktów prawa miejscowego w dziedzinach dotyczących działalności statutowej tych organizacji.

§ 2. 1. Konsultacje przeprowadza się przed wniesieniem projektu aktu prawa miejscowego pod obrady Rady Gminy Suwałki.

2. Uprawnionymi do udziału w konsultacjach są organizacje pozarządowe i podmioty wymienione w art. 3 ust. 3 o działalności pożytku publicznego i o wolontariacie z dnia 24 kwietnia 2003 r., których terytorialny zakres działania obejmuje obszar Gminy Suwałki.

3. Konsultacje przeprowadza się w celu poznania opinii podmiotów w sprawie poddanej konsultacji.

§ 3. 1. Decyzję o przeprowadzeniu konsultacji podejmuje Wójt Gminy Suwałki w drodze zarządzenia, które określi:

- 1) przedmiot i cel konsultacji;
- 2) termin rozpoczęcia i zakończenia konsultacji;
- 3) formę konsultacji;
- 4) komórkę organizacyjną Urzędu Gminy Suwałki odpowiedzialną za przeprowadzenie konsultacji.

2. Informacje o poddaniu projektu uchwały Rady Gminy pod konsultacje oraz o sposobie i terminie ich przeprowadzenia zamieszcza się w Biuletynie Informacji Publicznej i na tablicy ogłoszeń w Urzędzie Gminy.

3. Projekt uchwały poddanej konsultacjom zamieszcza się w Biuletynie Informacji Publicznej oraz udostępnia w Urzędzie Gminy.

§ 4. 1. Opinie i uwagi podmiot przedstawia w formie pisemnego stanowiska, które należy składać w sposób określony w informacji o konsultacjach.

2. Konsultacje mają charakter opiniodawczy a ich wyniki nie są wiążące.

3. Konsultacje uznaje się za ważne bez względu na liczbę uczestniczących w nich podmiotach wymienionych w § 2 ust. 2.

§ 5. Uchwała wchodzi w życie po upływie 14 dni od dnia jej ogłoszenia w Dzienniku Urzędowym Województwa Podlaskiego.

**Przewodniczący Rady
Maciej Suchocki**

3999

UCHWAŁA NR XIII/108/11 RADY GMINY SUWAŁKI

z dnia 28 listopada 2011 r.

w sprawie określenia górnych stawek opłat za usługi usuwania odpadów z nieruchomości

Na podstawie art. 18 ust. 2 pkt 15, art. 40 ust. 1, art. 41 i art. 42 ustawy z dnia 8 marca 1990 r. o samorządzie gminnym (Dz. U. z 2001 r. Nr 142, poz. 1591, z 2002 r. Nr 23, poz. 220, Nr 62, poz. 558, Nr 113, poz. 984, Nr 153, poz. 1271, Nr 214, poz. 1806, z 2003 r. Nr 80, poz. 717, Nr 162, poz. 1568, z 2004 r. Nr 102, poz. 1055, Nr 116, poz. 1203, z 2005 r. Nr 172, poz. 1441, Nr 175, poz. 1457, z 2006 r. Nr 17, poz. 128, Nr 181, poz. 1337, z 2007 r. Nr 48, poz. 327, Nr 138, poz. 974, Nr 173, poz. 1218, z 2008 r. Nr 180, poz. 1111, Nr 223, poz. 1458, z 2009 r. Nr 52, poz. 420, Nr 157, poz. 1241, z 2010 r. Nr 28, poz. 142, Nr 28, poz. 146, Nr 40, poz. 230, Nr 106, poz. 675, z 2011 r. Nr 21, poz. 113, Nr 117, poz. 679, Nr 134, poz. 777, Nr 217, poz. 1281) oraz art. 6 ust. 2 i 4 ustawy z dnia 13 września 1996 r. o utrzymaniu czystości i porządku w gminach (Dz. U. z 2005 r., Nr 236, poz. 2008, z 2006 r. Nr 144, poz. 1042, z 2008 r. Nr 223, poz. 1464, z 2009 r. Nr 18, poz. 97, Nr 79, poz. 666, Nr 92, poz. 753, Nr 215, poz. 1664, z 2010 r. Nr 47, poz. 278, z 2011 r. Nr 5, poz. 13, Nr 106, poz. 622) uchwała się, co następuje:

§ 1. Określa się górne stawki opłat za usługi w zakresie odbierania odpadów komunalnych od właścicieli nieruchomości i w zakresie opróżniania zbiorników bezodpływowych i transportu nieczystości ciekłych, w następujących wysokościach:

- 1) odbiór odpadów komunalnych - 200,00 zł netto za 1 m³ + obowiązująca stawka podatku VAT;
- 2) wywóz nieczystości płynnych ze zbiorników bezodpływowych i ich transport do Oczyszczalni Ścieków w Suwałkach – 50,00 zł netto za 1 m³ + obowiązująca stawka podatku VAT;

§ 2. 1. Górną opłatę za usługi, o których mowa w § 1 ust. 1 pkt 1 ustala się w wysokości 100,00 zł za 1 m³, jeżeli odpady komunalne są zbierane i transportowane w sposób selektywny.

2. Za selektywne uważa się zbieranie odpadów w sposób zapewniający odbiór w odrębnych pojemnikach lub workach co najmniej: odpadów papierowych i kartonowych, odpadów z tworzyw sztucznych, odpadów metalowych, szkła, pozostałych odpadów.

§ 3. Opłaty za usługi, o których mowa w § 1 i 2 ustala się w wysokości proporcjonalnej do wielkości (pojemności) zbiorników, w których zbierane i transportowane są odpady i nieczystości ciekłe.

§ 4. Wykonanie uchwały powierza się Wójtowi Gminy Suwałki.

§ 5. Uchwała wchodzi w życie po upływie 14 dni od dnia ogłoszenia w Dzienniku Urzędowym Województwa Podlaskiego.

Przewodniczący Rady
Maciej Suchocki

4000

UCHWAŁA NR XII/53/11 RADY GMINY WIZNA

z dnia 29 listopada 2011 r.

w sprawie zniesienia formy ochrony z drzew uznanych za pomnik przyrody

Na podstawie art. 7 ust. 1 pkt 1 i art. 18 ust. 2 pkt 15 ustawy z dnia 8 marca 1990 r. o samorządzie gminnym (Dz. U. z 2001 r. Nr 142 poz. 1591, z późn. zm.) oraz art. 44 ust. 3 i 4 ustawy z dnia 16 kwietnia 2004 r. O ochronie przyrody (Dz. U. z 2009 r. Nr 151, poz. 1220, z późn. zm.) - w oparciu o uzgodnienia Regionalnego Dyrektora Ochrony Środowiska w Białymstoku uchwała się co następuje:

§ 1. Ze względu na utratę wartości przyrodniczej i zapewnienie bezpieczeństwa powszechnego znosi się formę ochrony lip uznanych za pomnik przyrody, oznaczonych numerami i odpowiednio o obwodach pni: 11/237, 15/307, 18/200, 19/200, 24/238, 36/232, 37/340, 38/347, 39/346, 40/239, 43/263, 46/250, 47/278, 56/330, 57/290, 70/215, 74/220, 75/308, 76/287, 82/343, 83/267, 91/443 rosnących w „Aleji zabytkowej Bożejewo”, droga krajowa nr 64 Piątница Jeżewo km 14 + 100 do 14 + 700 strona lewa i prawa na działce o Nr 120 stanowiącej własność Skarbu Państwa, pod zarządkiem Generalnej Dyrekcji Dróg Krajowych i Autostrad w Białymstoku.

§ 2. Uzasadnienie zniesienia formy ochrony przedstawione jest w załączniku nr 1 do niniejszej uchwały.

§ 3. Wykonanie uchwały powierza się Wójtowi Gminy.

§ 4. Uchwała wchodzi w życie po upływie 14 dni od ogłoszenia w Dzienniku Urzędowym Województwa Podlaskiego.

Przewodniczący Rady Gminy
Danuta Trepanowska

Załącznik Nr 1

do uchwały Nr XII/53/11

Rady Gminy Wizna

z dnia 29 listopada 2011 r.

UZASADNIENIE

Aktem prawnym regulującym obecne cele, zasady i formy ochrony przyrody w Polsce jest ustawa z dnia 16 kwietnia 2004 r. o ochronie przyrody (Dz. U. z 2009 r. Nr 151, poz. 1220). Zgodnie z art. 44 ust. 3. 3A i 4 w/w ustawy zniesienie formy ochrony przyrody następuje w razie utraty wartości przyrodniczych, ze względu na które ustanowiono formę ochrony przyrody, lub w razie konieczności realizacji inwestycji celu publicznego lub zapewnienia bezpieczeństwa powszechnego. Zniesienie formy ochrony dokonuje Rada Gminy w drodze uchwały w oparciu o uzgodnienia właściwego Regionalnego Dyrektora Ochrony Środowiska.

Pomniki przyrody podlegają ochronie prawnej. Uzyskanie zgody na wycięcie chronionego drzewa a tym samym usunięcie powodowanego przez to drzewo zagrożenia wiąże się z koniecznością zniesienia ochrony pomnikowej z drzewa.

Celem niniejszej uchwały Rady Gminy, zgodnie z wnioskiem nr GDDKiA – O/BI-Z14/424/17/2011 z dnia 20-09-2011. Generalnej Dyrekcji Dróg Krajowych i Autostrad Oddział w Białymstoku Rejon w Łomży, jest zdjęcie ochrony pomnikowej z lip oznaczonych numerami i odpowiednio o obwodach pni: 11/237, 15/307, 18/200, 19/200, 24/238, 36/232, 37/340, 38/347, 39/346, 40/239, 43/263, 46/250, 47/278, 56/330, 57/290, 70/215, 74/220, 75/308, 76/287, 82/343, 83/267, 91/443 rosnących w „Aleji Zabytkowej Bożejewo” przy drodze krajowej Nr 64 Piątnica – Jeżewo km 14+100 do 14 + 700 strona lewa i prawa, na działce o Nr 120.

Aktem tworzącym formę ochrony przyrody jest Zarządzenie Wojewody Łomżyńskiego Nr 54/82 z dnia 26.10.1982 r.

Wymienione pomniki przyrody to drzewa suche w stopniu wykluczającym przeprowadzenia skutecznych zabiegów leczniczo-pielęgnacyjnych. Taki stan zdrowotny i techniczny drzewa stwarza zagrożenie bezpieczeństwa ruchu drogowego.

W odniesieniu do w/w drzew zniesienie ochrony pomnikowej jest uzasadnione, ponieważ straciły one swoje walory jako pomniki przyrody a podejmowanie prac leczniczo- pielęgnacyjnych byłoby z punktu widzenia przyrodniczego i finansowego niecelowe.

Zgodnie z art. 44 ust. 1 ustawy o ochronie przyrody ustanowienie pomnika przyrody następuje w drodze uchwały Rady Gminy. Wprowadzenie wszelkich zmian, w tym przypadku usunięcie w/w drzew również dokonuje powyższy organ, w drodze uchwały Rady Gminy, po wcześniejszych uzgodnieniach z właściwym dyrektorem ochrony środowiska, zgodnie z art. 44 ust. 3 i 3a w/w ustawy.

Podjęcie przedmiotowej uchwały zmniejszy liczbę drzew objętych ochroną pomnikową w Gminie Wizna o dwadzieścia dwie sztuki.

W świetle obowiązujących przepisów zniesienie formy ochrony przyrody, o której mowa w art. 44 ust.1 ustawy z dnia 16 kwietnia 2004 r. o ochronie przyrody (Dz. U. z 2009 r. Nr 151, poz. 1220) następuje w razie utraty wartości przyrodniczych, ze względu na które ustanowiono formę ochrony przyrody, lub w razie konieczności realizacji inwestycji celu publicznego lub zapewnienia bezpieczeństwa powszechnego. Powyższa zmiana nie spowoduje żadnych skutków społecznych i gospodarczych.

4001

UCHWAŁA NR XI/55/2011 RADY GMINY JELENIEWO

z dnia 30 listopada 2011 r.

w sprawie upoważnienia Kierownika Gminnego Ośrodka Pomocy Społecznej w Jeleniewie do prowadzenia postępowania i wydawania decyzji administracyjnych z zakresu pomocy materialnej o charakterze socjalnym

Na podstawie art. 39 ust. 4 ustawy z dnia 8 marca 1990 r. o samorządzie gminnym (Dz. U. z 2001 r. Nr 142, poz. 1591, z 2002 r. Dz. U. Nr 23 poz. 220, Nr 62 poz. 558, Nr 113 poz. 984, Nr 153 poz. 1271, Nr 214 poz. 1806, z 2003 r. Dz. U. Nr 80 poz. 717, Nr 162 poz. 1568, z 2004 r. Dz. U. Nr 102 poz. 1055, Nr 116 poz. 1203, z 2005 r. Nr 172, poz.1441, Nr 175, poz. 1457, z 2006 r. Nr 17, poz.128, Nr 181, poz. 1337 z 2007 r. Nr 48, poz. 327, Nr 138, poz. 974, Nr 173, poz.1218, z 2008 r. Nr 180, poz. 1111, Nr 233, poz. 1458, z 2009 r. Dz. U. Nr 52, poz. 420, i Nr 157, poz.1241, z 2010 r. Nr 28, poz.142, Nr 28, poz.146, Nr 40, poz. 230 i Nr 106, poz.675 oraz z 2011 r. Nr 21, poz.113, Nr 117, poz. 679, Nr 134, poz. 777 i Nr 217, poz.1281) w związku z art. 90m ustawy z dnia 7 września 1991 r. o systemie oświaty (Dz. U. z 2004 r. Nr 256, poz. 2572, Nr 273, poz. 2703 i Nr 281, poz. 2781, z 2005 r. Nr 17, poz. 141, Nr 94, poz. 788, Nr 122, poz. 1020, Nr 131, poz. 1091, Nr 167, poz.1400 i Nr 249, poz. 2104, z 2006 r. Nr 144, poz. 1043, Nr 208, poz. 1532 i Nr 227, poz. 1658, z 2007 r. Nr 42, poz. 273, Nr 80, poz. 542, Nr 115, poz. 791, Nr 120, poz. 818, Nr 180, poz. 1280 i Nr 181, poz. 1292, z 2008 r. Nr 70, poz. 416, Nr 145, poz. 917, Nr 216, poz. 1370 i Nr 235, poz. 1618 z 2009 r. Nr 6, poz. 33, Nr 31, poz. 206, Nr 56, poz. 458 i Nr 219, poz.1705, z 2010 r. Nr 44, poz. 250, Nr 54, poz. 320, Nr 127, poz. 857, Nr 148, poz. 991 i Nr 157, poz. 1241 oraz z 2011 r. Nr 106, poz. 622, Nr 112, poz. 654 i Nr 205, poz. 1206) Rada Gminy Jeleniewo uchwala, co następuje:

§ 1. Upoważnia się Kierownika Gminnego Ośrodka Pomocy Społecznej w Jeleniewie do prowadzenia postępowania i wydawania decyzji administracyjnych z zakresu pomocy materialnej o charakterze socjalnym.

§ 2. Wykonanie uchwały powierza się Wójtowi Gminy Jeleniewo.

§ 3. Uchwała wchodzi w życie z dniem 1 stycznia 2012 roku i podlega ogłoszeniu w Dzienniku Urzędowym Województwa Podlaskiego.

**Przewodniczący Rady Gminy
Bogusław Brzostowski**

4002

UCHWAŁA NR VIII/50/11 RADY GMINY ORLA

z dnia 30 listopada 2011 r.

w sprawie ustalenia stawek opłat za zajęcie pasa drogowego

Na podstawie art. 18 ust. 2 pkt 8 oraz art. 40 ust. 1 ustawy z dnia 8 marca 1990 r. o samorządzie gminnym (Dz. U. z 2001 r. Nr 142, poz. 1591; z 2002 r. Nr 23, poz. 220, Nr 62, poz. 558, Nr 113, poz. 984, Nr 153, poz. 1271, Nr 214, poz. 1806; z 2003 r. Nr 80, poz. 717, Nr 162, poz. 1568; z 2004 r. Nr 102, poz. 1055, Nr 116, poz. 1203, Nr 167, poz. 1759; z 2005 r. Nr 172, poz. 1441, Nr 175, poz. 1457; z 2006 r. Nr 17, poz. 128, Nr 181, poz. 1337; z 2007 r. Nr 48, poz. 327, Nr 138, poz. 974, Nr 173, poz. 1218; z 2008 r. Nr 180, poz. 1111, Nr 223, poz. 1458; z 2009 r. Nr 52, poz. 420, Nr 157, poz. 1241; z 2010 r. Nr 28, poz. 142 i 146, Nr 40, poz. 230, Nr 106, poz. 675; z 2011 r. Nr 21, poz. 113, Nr 117, poz. 679, Nr 134, poz. 777, Nr 149, poz. 887, Nr 217, poz. 1281) oraz art. 40 ust. 8 i 9 ustawy z dnia 21 marca 1985 r. o drogach publicznych (Dz. U. z 2007 r. Nr 19, poz. 115, Nr 23, poz. 136, Nr 192, poz. 1381; z 2008 r. Nr 54, poz. 326, Nr 218, poz. 1391, Nr 227, poz. 1505; z 2009 r. Nr 19, poz. 100 i 101, Nr 86, poz. 720, Nr 168, poz. 1323; z 2010 r. Nr 106, poz. 675, Nr 152, poz. 1018, Nr 225, poz. 1466; z 2011 r. Nr 5, poz. 13, Nr 159, poz. 945, Nr 222, poz. 1321) uchwała się, co następuje:

§ 1. Ustala się stawki opłat za zajęcie pasa drogowego dróg gminnych, których zarządcą jest Wójt Gminy Orla, na cele niezwiązane z budową, przebudową, remontem, utrzymaniem i ochroną dróg, dotyczące:

- 1) prowadzenia robót w pasie drogowym,
- 2) umieszczania w pasie drogowym urządzeń infrastruktury technicznej nie związanych z potrzebami zarządzania drogami lub potrzebami ruchu drogowego,
- 3) umieszczania w pasie drogowym obiektów budowlanych nie związanych z potrzebami zarządzania drogami lub potrzebami ruchu drogowego oraz reklam,
- 4) zajęcia pasa drogowego na prawach wyłączności w celach innych niż wymienione w pkt 1 - 3.

§ 2. 1. Za zajęcie 1 m² powierzchni pasa drogowego drogi gminnej w celu, o którym mowa w § 1 pkt 1, ustala się następujące stawki opłat za każdy dzień zajęcia:

- 1) chodników, poboczy, placów, zatok postojowych 10,00 zł;
- 2) jezdni:
 - a) przy zajęciu jezdni do 50 % szerokości – 9,00 zł,
 - b) przy zajęciu jezdni powyżej 50 % szerokości 10,00 zł;
- 3) pozostałych elementów pasa drogowego nie wymienionych w pkt 1 i 2 – 10,00 zł.

§ 3. 1. Za zajęcie pasa drogowego drogi gminnej w celu, o którym mowa w § 1 pkt 2 ustala się następujące roczne stawki opłat za 1 m² - powierzchni zajętej przez rzut poziomy umieszczonego urządzenia:

- 1) sieci elektroenergetycznej i telekomunikacyjnej w wysokości:
 - a) w terenie zabudowanym 200,00 zł,
 - b) poza terenem zabudowanym 180,00 zł;
- 2) przyłączy deszczowych nie związanych z odwodnieniem drogi 20,00 zł;
- 3) na drogowym obiekcie inżynierskim: mosty, przepusty 200,00 zł.

§ 4. Za zajęcie pasa drogowego drogi gminnej w celu, o którym mowa w § 1 pkt 3 ustala się następujące dzienne stawki opłat za 1 m² - powierzchni zajętej przez rzut poziomy umieszczonych:

- 1) obiektów budowlanych: kontenerów, skrzynek, studzienek elektroenergetycznych i telekomunikacyjnych, stacji transformatorowych, słupów energetycznych i telekomunikacyjnych, w wysokości 10,00 zł;
- 2) innych obiektów budowlanych, w wysokości 10,00 zł;
- 3) reklam, w wysokości 10,00 zł.

§ 5. 1. Za zajęcie 1 m² powierzchni pasa drogowego drogi gminnej w celu, o którym mowa w § 1 pkt 4 ustala się następujące dzienne stawki opłat:

- 1) za zajęcie pasa drogowego w celu umieszczenia w nim stolików reklamowych, ogródków gastronomicznych, pokazów 10,00 zł;
- 2) za zajęcie pasa drogowego jezdni w celu wyznaczenia miejsca parkingowego – 10,00 zł.

§ 6. Do postępowań wszczętych przed wejściem w życie niniejszej uchwały obowiązują stawki dotychczasowe.

§ 7. Traci moc uchwała Nr XIII/80/04 Rady Gminy Orla z dnia 29 stycznia 2004 r. w sprawie ustalenia stawek opłat za zajęcie pasa drogowego drogi gminnej (Dz. Urz. Woj. Podl. Nr 15, poz. 307).

§ 8. Wykonanie uchwały powierza się Wójtowi Gminy Orla.

§ 9. Uchwała wchodzi w życie po upływie 14 dni od dnia ogłoszenia w Dzienniku Urzędowym Województwa Podlaskiego.

Przewodniczący Rady
Aleksander Klin

4003

UCHWAŁA NR XIII/58/11 RADY GMINY TRZCIANNE

z dnia 1 grudnia 2011 r.

w sprawie zmian w Statucie Gminy Trzcianne

Na podstawie art. 18 ust. 2 pkt 1 i art. 22 Ustawy z dnia 8 marca 1990 r. o samorządzie gminnym (Dz. U. z 2001 r. Nr 142, poz. 1591; z 2002 r. Nr 23, poz. 220, Nr 62, poz. 558, Nr 113, poz. 984, Nr 153, poz. 1271 i Nr 214, poz. 1806; z 2003 r. Nr 80, poz. 717 i Nr 162, poz. 1568; z 2004 r. Nr 102, poz. 1055 i Nr 116, poz. 1203; z 2005 r. Nr 172, poz. 1441 i Nr 175, poz. 1457; z 2006 r. Nr 17, poz. 128 i Nr 181, poz. 1337; z 2007 r. Nr 48, poz. 327, Nr 138, poz. 974 i Nr 173, poz. 1218; z 2008 r. Nr 180, poz. 1111 i Nr 223, poz. 1458; z 2009 r. Nr 52, poz. 420, Nr 157, poz. 1241; z 2010 r. Nr 28 poz. 142 i 146, Nr 106 poz. 675, Nr 40 poz. 230 i z 2011r. Nr 21, poz. 113, Nr 117, poz. 679, Nr 134, poz. 777 i Nr 149, poz. 887) uchwała się, co następuje:

§ 1. W Statucie Gminy Trzcianne stanowiącym załącznik do Uchwały Nr 20/IV/03 Rady Gminy Trzcianne z dnia 26 lutego 2003 roku w sprawie uchwalenia Statutu Gminy Trzcianne (Dz. Urz. Woj. Podl. Nr 24, poz. 596) zmienionej Uchwałą Nr XV/75/04 z dnia 25 marca 2004 roku (Dz. Urz. Woj. Podl. Nr 37, poz. 701), Uchwałą Nr XXIII/119/05 z dnia 30 marca 2005 roku (Dz. Urz. Woj. Podl. Nr 111, poz. 1345), Uchwałą Nr IV/26/07z dnia 18 stycznia 2007 roku (Dz. Urz. Woj. Podl. Nr 32, poz. 269), Uchwałą Nr XX/79/08 z dnia 16 września 2008 roku (Dz. Urz. Woj. Podl. Nr 234, poz. 2412), Uchwałą Nr XXIX/119/09 z dnia 30 czerwca 2009 roku (Dz. Urz. Woj. Podl. Nr 144, poz.1573) oraz

Uchwałą Nr XI/51/2011 z dnia 29 września 2011 roku (Dz. Urz. Woj. Podl. Nr 259, poz. 3085) wprowadza się następującą zmianę:

1) W załączniku Nr 2 do Statutu „wykaz gminnych jednostek organizacyjnych” skreśla się pkt 4.

§ 2. Wykonanie uchwały powierza się Wójtowi Gminy Trzcienne.

§ 3. Uchwała wchodzi w życie po upływie 14 dni od daty jej ogłoszenia w Dzienniku Urzędowym Województwa Podlaskiego.

Przewodniczący Rady Gminy
Roman Klepadło

4004

UCHWAŁA NR VIII/69/11 RADY GMINY BRAŃSK

z dnia 2 grudnia 2011 r.

w sprawie zmiany uchwały Nr II/19/02 Rady Gminy Brańsk z dnia 3 grudnia 2002 r. w sprawie ustalenia zasad usytuowania na terenie gminy Brańsk miejsc sprzedaży i podawania napojów alkoholowych

Na podstawie art. 12 ust. 2 ustawy z dnia 26 października 1982 r. o wychowaniu w trzeźwości i przeciwdziałaniu alkoholizmowi (j.t. Dz. U z 2007 r. Nr 70, poz. 473, Nr 115, poz. 793, Nr 176, poz. 1238, z 2008 r. Nr 227, poz. 1505, z 2009 r. Nr 18, poz. 97, Nr 144, poz. 1175, z 2010 r. Nr 47, poz. 278, Nr 127, poz. 857; z 2011 r. Nr 106, poz. 622, Nr 112, poz. 654, Nr 120, poz. 690) i art. 18, ust. 2, pkt. 15 ustawy z dnia 8 marca 1990 r. o samorządzie gminnym (j.t. Dz. U. z 2001 r. Nr 142, poz. 1591, z 2002 r. Nr 23, poz. 220, Nr 62, poz. 558, Nr 113, poz. 984, Nr 153, poz. 1271, Nr 214, poz. 1806, z 2003 r. Nr 80, poz. 717, Nr 162, poz. 1568, z 2004 r. Nr 102, poz. 1055, Nr 116, poz. 1203, Nr 167, poz. 1759, z 2005 r. Nr 172, poz. 1441, Nr 175, poz. 1457, z 2006 r. Nr 17, poz. 128, Nr 181, poz. 1337, z 2007 r. Nr 48, poz. 327, Nr 138, poz. 974, Nr 173, poz. 1218, z 2008 r. Nr 180, poz. 1111, Nr 223, poz. 1458, z 2009 r. Nr 52, poz. 420, Nr 157, poz. 1241, z 2010 r. Nr 28, poz. 142 i 146, Nr 40, poz. 230, Nr 106, poz. 675, z 2011 r. Nr 21, poz. 113, Nr 117, poz. 679, Nr 134, poz. 777, Nr 217, poz. 1281) uchwała się, co następuje:

§ 1. W Uchwale Nr II/19/02 Rady Gminy Brańsk z dnia 3 grudnia 2002 r w sprawie ustalenia zasad usytuowania na terenie gminy Brańsk miejsc sprzedaży i podawania napojów alkoholowych wprowadza się następujące zmiany:

1) § 1 otrzymuje brzmienie:

„§ 1. Ustala się zasady usytuowania na terenie Gminy Brańsk miejsc sprzedaży i podawania napojów alkoholowych:

1) miejsce sprzedaży i podawania napojów alkoholowych winno być zlokalizowane w odległości:

a) minimum 100 mb od obiektów kultu religijnego, cmentarzy, budynków szkolnych, przedszkoli i innych placówek oświatowych,

b) minimum 40 mb od placówek kulturalnych,

2) lokalizację miejsc podawania napojów alkoholowych ustala się w odległości minimum 50 mb od krzyżówek dróg publicznych zaliczonych do kategorii dróg powiatowych wojewódzkich i krajowych.”

§ 2. Pozostałe zapisy uchwały pozostają bez zmian.

§ 3. Uchwała wchodzi w życie po upływie czternastu dni od dnia ogłoszenia w Dzienniku Urzędowym Województwa Podlaskiego.

Przewodniczący Rady Gminy
Feliks Aleksander Wróblewski

4005

UCHWAŁA NR XIII/60/2011 RADY GMINY SEJNY

z dnia 6 grudnia 2011 r.

w sprawie zmiany uchwały dotyczącej zasad i trybu przeprowadzenia konsultacji z mieszkańcami Gminy Sejny

Na podstawie art. 5a ustawy z dnia 8 marca 1990 r. o samorządzie gminnym (Dz. U. z 2001 r. Nr 142, poz. 1591; z 2002 r. Nr 23, poz. 220, Nr 62, poz. 558, Nr 113, poz. 984, Nr 153, poz. 1271, Nr 214, poz. 1806; z 2003 r. Nr 80, poz. 717, Nr 162, poz. 1568; z 2004 r. Nr 102, poz. 1055, Nr 116, poz. 1203; z 2005 r. Nr 172, poz. 1441, Nr 175, poz. 1457; z 2006 r. Nr 17, poz. 128, Nr 181, poz. 1337; z 2007 r. Nr 55, poz. 361, Nr 138, poz. 974, Nr 173, poz. 1218; z 2008 r. Nr 180, poz. 1111, Nr 223, poz. 1458; z 2009 r. Nr 52, poz. 420, Nr 157, poz. 1241; z 2010 r. Nr 28, poz. 142, 146 i Nr 40, poz. 230, Nr 106, poz. 675; z 2011 r. Nr 21, poz. 113, Nr 117, poz. 679, Nr 134, poz. 777, Nr 149, poz. 887, Nr 217, poz. 1281) Rada Gminy Sejny uchwala, co następuje:

§ 1. W uchwale Nr IV/19/2011 Rady Gminy Sejny z dnia 28 lutego 2011 r. w sprawie zasad i trybu przeprowadzenia konsultacji z mieszkańcami Gminy Sejny, skreśla się § 2.

§ 2. Wykonanie uchwały powierza się Wójtowi Gminy Sejny.

§ 3. Uchwała wchodzi w życie po upływie 14 dni od dnia ogłoszenia w Dzienniku Urzędowym Województwa Podlaskiego.

Przewodniczący Rady
Barbara Karłowicz

4006

UCHWAŁA NR IX/49/11 RADY GMINY W KOŁAKACH KOŚCIELNYCH

z dnia 8 grudnia 2011 r.

w sprawie określenia wzorów formularzy informacji i deklaracji podatkowych

Na podstawie art. 18 ust. 2 pkt 8 ustawy z dnia 8 marca 1990 r. o samorządzie gminnym (Dz. U. z 2001 r. Nr 142, poz. 1591, z 2002 r. Nr 23, poz. 220, Nr 62, poz. 558, Nr 113, poz. 984, Nr 153, poz. 1271, Nr 214, poz. 1806, z 2003 r. Nr 80, poz. 717, Nr 162, poz. 1568, z 2004 r. Nr 102, poz. 1055, Nr 116, poz. 1203, z 2005 r. Nr 172, poz. 1441, z 2006 r. Nr 17, poz. 128, Nr 181, poz. 1337, z 2007 r. Nr 48, poz. 327, Nr 138, poz. 974, Nr 173, poz. 1218, z 2008 r. Nr 180, poz. 1111, Nr 223, poz. 1458, z 2009 r. Nr 52, poz. 420, Nr 157, poz. 1241, z 2010 r. Nr 28, poz. 142, Nr 28, poz. 146, Nr 40, poz. 230, Nr 106, poz. 675, z 2011r. Nr 21, poz. 113, Nr 117, poz. 679, Nr 134, poz. 777, Nr 217, poz. 1281) w związku z art. 6a ust. 11 ustawy z dnia 15 listopada 1984 r. o podatku rolnym (Dz. U. z 2006 r. Nr 136, poz. 969, Nr 191, poz. 1412, Nr 245, poz. 1775, Nr 249, poz. 1825, z 2007 r. Nr 109, poz. 747, z 2008 r. Nr 116, poz. 730, Nr 237, poz. 1655, z 2009 r. Nr 56, poz. 458, z 2010 r. Nr 96, poz. 620, Nr 226, poz. 1475), art. 6 ust. 13 ustawy z dnia 12 stycznia 1991 r. o podatkach i opłatach lokalnych (Dz. U. z 2010 r. Nr 95, poz. 613, Nr 96, poz. 620, Nr 225, poz. 1461, Nr 226, poz. 1475, z 2011 r. Nr 102, poz. 584, Nr 112, poz. 654, Nr 171, poz. 1016) i art. 6 ust. 9 ustawy z dnia 30 października 2002 r. o podatku leśnym (Dz. U. Nr 200, poz. 1682, Nr 216, poz. 1826, z 2005 r. Nr 143, poz. 1199, Nr 164, poz. 1365, Nr 179, poz. 1484, z 2006 r. Nr 245, poz. 1775, Nr 249, poz. 1825, z 2008 r. Nr 116, poz. 730, z 2009 r. Nr 56, poz. 458, z 2010 r. Nr 96, poz. 620, Nr 226, poz. 1475) uchwala się, co następuje:

§ 1. Określa się wzory formularzy:

- 1) informacja w sprawie podatku rolnego – zgodnie z załącznikiem Nr 1,
- 2) deklaracja na podatek rolny – zgodnie z załącznikiem Nr 2,

- 3) informacja w sprawie podatku leśnego – zgodnie z załącznikiem Nr 3,
- 4) deklaracja na podatek leśny – zgodnie z załącznikiem Nr 4,
- 5) informacja w sprawie podatku od nieruchomości – zgodnie z załącznikiem Nr 5,
- 6) deklaracja na podatek od nieruchomości – zgodnie z załącznikiem Nr 6.

§ 2. Traci moc uchwała Nr IV/14/11 Rady Gminy Kołaki Kościelne z dnia 17 lutego 2011 r. w sprawie ustalenia wzorów formularzy deklaracji i informacji podatkowych obowiązujących na terenie gminy (Dz. Urz. Woj. Podl. Nr 62, poz. 728).

§ 3. Wykonanie uchwały powierza się Wójtowi Gminy Kołaki Kościelne.

§ 4. Uchwała wchodzi w życie po upływie 14 dni od dnia ogłoszenia w Dzienniku Urzędowym Województwa Podlaskiego.

Przewodniczący Rady
Bogdan Józef Dąbrowski

1. Numer Identyfikatora Podatkowego składającego informację

Załącznik Nr 1
do uchwały Nr IX/49/11
Rady Gminy w Kołakach Kościelnych
z dnia 8 grudnia 2011 r.

INFORMACJA W SPRAWIE PODATKU ROLNEGO

na 2. Rok

<p>Podstawa prawna: Ustawa z dnia 15 listopada 1984 r. o podatku rolnym (tekst jedn.: Dz. U. z 2006 r. Nr 136, poz. 969 z późn. zm.) Składający: Formularz przeznaczony dla osób fizycznych będących właścicielami gruntów, posiadaczami samoistnymi gruntów, użytkownikami wieczystymi gruntów, posiadaczami gruntów na podstawie umowy zawartej stosownie do przepisów o ubezpieczeniu społecznym rolników oraz posiadaczami gruntów stanowiących własność Skarbu Państwa lub jednostki samorządu terytorialnego. Termin składania: W terminie 4 dni od zaistnienia okoliczności mających wpływ na powstanie bądź wygaśnięcie obowiązku podatkowego lub zaistnienia zdarzeń mających wpływ na wysokość podatku. Miejsce składania: Wójt Gminy Kołaki Kościelne właściwy ze względu na miejsce położenia gruntów.</p>		
A. MIEJSCE SKŁADANIA INFORMACJI		
3. Wójt Gminy Kołaki Kościelne Adres: ul. Kościelna 11, 18-315 Kołaki Kościelne		
B. DANE SKŁADAJĄCEGO INFORMACJĘ		
B.1 DANE IDENTYFIKACYJNE		
4. Rodzaj własności, posiadania (zaznaczyć właściwą kratkę)		
<input type="checkbox"/> 1. właściciel <input type="checkbox"/> 2. współwłaściciel <input type="checkbox"/> 3. posiadacz samoistny <input type="checkbox"/> 4. współposiadacz samoistny <input type="checkbox"/> 5. użytkownik wieczysty <input type="checkbox"/> 6. współużytkownik wieczysty <input type="checkbox"/> 7. posiadacz zależny (np. dzierżawca) <input type="checkbox"/> 8. współposiadacz zależny (np. dzierżawca)		
5. Miejsce/a (adres/y) położenia przedmiotów opodatkowania oraz identyfikator/y działek (Uwaga! Wykazuje się odrębnie dla każdej nieruchomości)		
6. Numer /y księgi wieczystej lub zbioru/ów dokumentów oraz nazwa sądu, w którym prowadzona jest księga wieczysta lub zbiór dokumentów (Uwaga! Wykazuje się odrębnie dla każdej nieruchomości)		
7. Nazwisko, pierwsze imię, drugie imię		
8. Imię ojca, imię matki, data urodzenia (Uwaga! Wykazuje się tylko wówczas, gdy osobie fizycznej nie nadano numeru PESEL)		
9. Numer PESEL/REGON		
B.2 ADRES ZAMIESZKANIA		
10. Kraj	11. Województwo	12. Powiat
13. Gmina	14. Ulica	15. Numer domu/Numer lokalu
16. Miejscowość	17. Kod pocztowy	18. Poczta
C. OKOLICZNOŚCI POWODUJĄCE KONIECZNOŚĆ ZŁOŻENIA INFORMACJI		
19. Okoliczności (zaznaczyć właściwą kratkę)		
<input type="checkbox"/> 1. informacja składana po raz pierwszy na dany rok <input type="checkbox"/> 2. korekta uprzednio złożonej informacji		
D. DANE DOTYCZĄCE PRZEDMIOTÓW OPODATKOWANIA (włącznie ze zwolnionymi)		
Klasy użytków wynikające z ewidencji gruntów:		Powierzchnia gruntu w hektarach fizycznych
Grunty orne		
I		
II		

IIIa	
IIIb	
IVa	
IVb	
V	
VI	
VIz	
Sady	
I	
II	
IIIa	
IIIb	
IVa	
IVb	
V	
VI	
VIz	
Użytki zielone	
I	
II	
III	
IV	
V	
VI	
VIz	
Grunty rolne zabudowane	
I	
II	
IIIa	
III	
IIIb	
IVa	
IV	
IVb	
V	
VI	
VIz	
Grunty pod stawami	
a) zarybione łososiem, trocią, głowacicą, palią i pstrągiem	
b) zarybione innymi gatunkami ryb niż w poz. a	
c) grunty pod stawami niezarybionymi	
Rowy	
Grunty zadrzewione i zakrzaczone położone na UR	
I	
II	
IIIa	
III	
IIIb	
IVa	

	IV	
	V	
	VI	
	VIz	
	Razem	
E. INFORMACJA O PRZEDMIOTACH ZWOLNIONYCH (podać rodzaj, klasę i powierzchnię gruntów zwolnionych oraz przepis prawa – z jakiego tytułu występuje zwolnienie)		
F. OŚWIADCZENIE I PODPIS SKŁADAJĄCEGO /OSOBY REPREZENTUJĄCEJ SKŁADAJĄCEGO Oświadczam, że podane przeze mnie dane są zgodne z prawdą		
20. Imię	21. Nazwisko	
22. Data wypełnienia (dzień-miesiąc-rok)	23. Podpis (pieczęć) składającego/osoby reprezentującej składającego	
G. ADNOTACJE ORGANU PODATKOWEGO		
24. Uwagi organu podatkowego:		
25. Identyfikator przyjmującego formularz	26. Data i podpis przyjmującego formularz	

***) Pouczenie**

Poucza się składającego informację, że zgodnie z art. 56 § 1 ustawy z dnia 10 września 1999 r. Kodeks karny skarbowy (Dz. U. Nr 83, poz. 930) Podatnik, który składając organowi podatkowemu lub płatnikowi deklarację lub oświadczenie, podaje nieprawdę lub zataja prawdę albo nie dopełnia obowiązku zawiadomienia i zmianie objętych nimi danych, przez co naraża Skarb Państwa lub jednostkę samorządu terytorialnego na uszczuplenie podatku podlega karze grzywny do 720 stawek dziennych lub karze pozbawienia wolności do 2 lat albo obu tym karom łącznie.

Załącznik Nr 2
do uchwały Nr IX/49/11
Rady Gminy w Kolakach Kościelnych
z dnia 8 grudnia 2011 r.

1. Numer Identyfikatora Podatkowego
składającego deklarację

DEKLARACJA NA PODATEK ROLNY

na 2. Rok

Podstawa prawna: Ustawa z dnia 15 listopada 1984 r. o podatku rolnym (tekst jedn.: Dz. U. z 2006 r. Nr 136, poz. 969 z późn. zm.)
Składający: Formularz przeznaczony dla osób prawnych, jednostek organizacyjnych oraz spółek nie mających osobowości prawnej będących właścicielami gruntów, posiadaczami samoistnymi gruntów, użytkownikami wieczystymi gruntów, posiadaczami gruntów stanowiących własność Skarbu Państwa lub jednostki samorządu terytorialnego oraz dla osób fizycznych będących współwłaścicielami lub współposiadaczami z osobami prawnymi, bądź z innymi jednostkami organizacyjnymi nieposiadającymi osobowości prawnej lub z spółkami nieposiadającymi osobowości prawnej.
Termin składania: Do 15 stycznia każdego roku podatkowego; w terminie 14 dni od zaistnienia okoliczności mających wpływ na powstanie, bądź wygaśnięcie obowiązku podatkowego lub zaistnienia zdarzenia mających wpływ na wysokość podatku.
Miejsce składania: Wójt Gminy Kolaki Kościelne właściwy ze względu na miejsce położenia gruntów.

A. MIEJSCE SKŁADANIA DEKLARACJI

3. Wójt Gminy Kolaki Kościelne
Adres: ul. Kościelna 11, 18-315 Kolaki Kościelne

B. DANE SKŁADAJĄCEGO DEKLARACJĘ (niepotrzebne skreślić)

* - dotyczy składającego deklarację niebędącego osobą fizyczną * - dotyczy składającego deklarację będącego osobą fizyczną

B.1 DANE IDENTYFIKACYJNE

4. Rodzaj składającego deklarację (zaznaczyć właściwą kratkę)
 1. osoba prawna 2. osoba fizyczna 3. jednostka organizacyjna 4. spółka nie mająca osobowości prawnej
5. Rodzaj własności, posiadania (zaznaczyć właściwą kratkę)
 1. właściciel 2. współwłaściciel 3. posiadacz samoistny 4. współposiadacz samoistny 5. użytkownik wieczysty
 6. współużytkownik wieczysty 7. posiadacz zależny (np. dzierżawca) 8. współposiadacz zależny (np. dzierżawca)
6. Miejsce/a (adres/y) położenia przedmiotów opodatkowania oraz identyfikator/y działek (Uwaga! Wykazuje się odrębnie dla każdej nieruchomości)
7. Numer/y księgi wieczystej lub zbioru/ów dokumentów oraz nazwa sądu, w którym prowadzona jest księga wieczysta lub zbiór dokumentów (Uwaga! Wykazuje się odrębnie dla każdej nieruchomości)
8. Nazwa pena*/ Nazwisko, pierwsze imię, drugie imię***
9. Nazwa skrócona */ imię ojca, imię matki, data urodzenia (Uwaga! Wykazuje się tylko wówczas, gdy osobie fizycznej nie nadano numeru PESEL)***
10. Identyfikator REGON*/ Numer PESEL ***

B.2 ADRES SIEDZIBY * / ADRES ZAMIESZKANIA **

11. Kraj	12. Województwo	13. Powiat
14. Gmina	15. Ulica	16. Nr domu/ Nr lokalu
17. Miejscowość	18. Kod pocztowy	19. Poczta

C. OKOLICZNOŚCI POWODUJĄCE KONIECZNOŚĆ ZŁOŻENIA DEKLARACJI

20. Okoliczności (zaznaczyć właściwą kratkę)
 1. deklaracja roczna 2. korekta deklaracji rocznej

D. DANE DOTYCZĄCE PRZEDMIOTÓW OPODATKOWNIA (włącznie ze zwolnionymi)

Klasy użytków wynikające z evidencji gruntów i budynków	Powierzchnia gruntu w hektarach fizycznych			Liczba hektarów przeliczenio- wych	Stawka za 1 ha (przeliczenioweg o lub fizycznego) w zł, gr	Wymiar podatku rolnego w zł, gr
	Ogółem	Niepodlegające przeliczeniu na ha przeliczeniowe	Podlegające przeliczeniu na hektary przeliczeniowe			

Grunty orne						
I						
II						
IIIa						
IIIb						
IVa						
IVb						
V						
VI						
VIz						
Sady						
I						
II						
IIIa						
IIIb						
IVa						
IVb						
V						
VI						
VIz						
Użytki zielone						
I						
II						
III						
IV						
V						
VI						
VIz						
Grunty rolne zabudowane						
I						
II						
IIIa						
IIIb						
IVa						
IV						
IVb						
V						
VI						
VIz						
Grunty pod stawami						
a) zarybione łososiem, trocią, głowacicą, palią i pstrągiem						
b) zarybione innymi gatunkami ryb niż w poz. a						
c) grunty pod stawami niezarybionym i						
Rowy						

Grunty zadrzewione i zakrzaczone położone na UR						
I						
II						
IIIa						
III						
IIIb						
IVa						
IV						
V						
VI						
VIz						
Razem (bez zwolnień)						
E. INFORMACJA O PRZEDMIOTACH ZWOLNIONYCH (podać rodzaj, klasę i powierzchnię gruntów zwolnionych oraz przepis prawa – z jakiego tytułu występuje zwolnienie)						
F. ULGI W PODATKU ROLNYM OD GRUNTÓW						
	1. z tytułu nabycia lub objęcia w zagospodarowanie gruntów					
	2. inwestycyjne					
	3. górskie					
	4. inne					
	Razem					
G. ŁĄCZNA KWOTA PODATKU						
	Kwota podatku					
	Różnica kwot z D – F (należy zaokrąglić do pełnych złotych)					
Wysokość rat (płatnych do 15 każdego miesiąca)						
11 rat po zł, 12 rata zł						
H. OŚWIADCZENIE I PODPIS SKŁADAJĄCEGO / OSOBY REPREZENTUJĄCEJ						
SKŁADAJĄCEGO Oświadczam, że podane przeze mnie dane są zgodne z prawdą.						
	21. Imię			22. Nazwisko		
	23. Data wypełnienia (dzień-miesiąc-rok)			24. Podpis (pieczęć) składającego/osoby reprezentującej składającego		
I. ADNOTACJE ORGANU PODATKOWEGO						
	25. Uwagi organu podatkowego					
	26. Identyfikator przyjmującego formularz			27. Data i podpis przyjmującego formularz		

*) **Pouczenie:** Poucza się składającego informację, że zgodnie z art. 56 § 1 ustawy z dnia 10 września 1999 r. Kodeks karny skarbowy (Dz. U. z 2007 r. Nr 111, poz. 765) Podatnik, który składając organowi podatkowemu lub płatnikowi deklarację lub oświadczenie, podaje nieprawdę lub zataja prawdę albo nie dopełnia obowiązku zawiadomienia o zmianie objętych nimi danych, przez co naraża Skarb Państwa lub jednostkę samorządu terytorialnego na uszczuplenie podatku podlega karze grzywny do 720 stawek dziennych albo karze pozbawienia wolności do lat 2 albo obu tym karom łącznie. W przypadku niewpłacenia w obowiązujących terminach i ratach kwoty podatku lub wpłacenia jej w niepełnej wysokości, niniejsza deklaracja stanowi podstawę do wystawienia tytułu wykonawczego, zgodnie z przepisami ustawy z dnia 17 czerwca 1966 r. o postępowaniu egzekucyjnym w administracji (tekst jedn.: Dz. U z 2005 r. Nr 229, poz. 1954 z późn. zm.)

1. Numer Identyfikatora Podatkowego składającego
informację

Załącznik Nr 3 do Uchwały Nr IX/49/11
Rady Gminy w Kolakach Kościelnych
z dnia 8 grudnia 2011 r.

INFORMACJA W SPRAWIE PODATKU LEŚNEGO

na 2. Rok
.....

<p>Podstawa prawna: Ustawa z dnia 30 października 2002 r. o podatku leśnym (Dz. U. Nr 200, poz. 1682 z późn. zm.) Składający: Formularz przeznaczony dla osób fizycznych będących właścicielami lasów, posiadaczami samoistnymi lasów, użytkownikami wieczystymi lasów, posiadaczami lasów stanowiących własność Skarbu Państwa lub jednostki samorządu terytorialnego. Termin składania: W terminie 4 dni od zaistnienia okoliczności mających wpływ na powstanie bądź wygaśnięcie obowiązku podatkowego lub zaistnienia zdarzenia mającego wpływ na wysokość podatku. Miejsce składania: Wójt Gminy Kolaki Kościelne właściwy ze względu na miejsce położenia lasu.</p>		
A. MIEJSCE SKŁADANIA INFORMACJI		
<p>3. Wójt Gminy Kolaki Kościelne Adres: ul. Kościelna 11, 18-315 Kolaki Kościelne</p>		
B. DANE SKŁADAJĄCEGO INFORMACJĘ		
B.1 DANE IDENTYFIKACYJNE		
<p>4. Rodzaj własności, posiadania (zaznaczyć właściwą kratkę)</p> <p><input type="checkbox"/> 1. właściciel <input type="checkbox"/> 2. współwłaściciel <input type="checkbox"/> 3. posiadacz samoistny <input type="checkbox"/> 4. współposiadacz samoistny <input type="checkbox"/> 5. użytkownik wieczysty</p> <p><input type="checkbox"/> 6. współużytkownik wieczysty <input type="checkbox"/> 7. posiadacz zależny (np. dzierżawca) <input type="checkbox"/> 8. współposiadacz zależny (np. dzierżawca)</p>		
<p>5. Miejsce/a (adres/y) położenia lasu oraz identyfikator/y działek (Uwaga! Wykazuje się odrębnie dla każdej nieruchomości)</p>		
<p>6. Numer /y księgi wieczystej lub zbioru/ów dokumentów oraz nazwa sądu, w którym prowadzona jest księga wieczysta lub zbiór dokumentów (Uwaga! Wykazuje się odrębnie dla każdej nieruchomości)</p>		
<p>7. Nazwisko, pierwsze imię, drugie imię</p>		
<p>8. Imię ojca, imię matki, data urodzenia (Uwaga! Wykazuje się tylko wówczas, gdy osobie fizycznej nie nadano numeru PESEL)</p>		
<p>9. Numer PESEL/REGON</p>		
B.2 ADRES ZAMIESZKANIA		
10. Kraj	11. Województwo	12. Powiat
13. Gmina	14. Ulica	15. Numer domu/Numer lokalu
16. Miejscowość	17. Kod pocztowy	18. Poczta
C. OKOLICZNOŚCI POWODUJĄCE KONIECZNOŚĆ ZŁOŻENIA INFORMACJI		
<p>19. Okoliczności (zaznaczyć właściwą kratkę)</p> <p><input type="checkbox"/> 1. informacja składana po raz pierwszy na dany rok <input type="checkbox"/> 2. korekta złożonej uprzednio informacji</p>		
D. DANE DOTYCZĄCE PRZEDMIOTÓW OPODATKOWANIA		
D.1 Z WYJĄTKIEM ZWOLNIONYCH		
Wyszczególnienie		Powierzchnia w hektarach fizycznych
1		2
1.	Lasy ochronne	
2.	Lasy wchodzące w skład rezerwatów przyrody i parków narodowych	
3.	Lasy pozostałe (niewymienione w w.1 i 2)	
4.	Razem (w. 1-3)	

E. INFORMACJA O PRZEDMIOTACH ZWOLNIONYCH (podać powierzchnię lasu zwolnionego przez przepis prawa – z jakiego tytułu występuje zwolnienie)	
F. OŚWIADCZENIE I PODPIS SKŁADAJĄCEGO /OSOBY REPREZENTUJĄCEJ SKŁADAJĄCEGO Oświadczam, że podane przeze mnie dane są zgodne z prawdą	
20. Imię	21. Nazwisko
22. Data wypełnienia (dzień-miesiąc-rok)	23. Podpis (pieczęć) składającego/osoby reprezentującej składającego
G. ADNOTACJE ORGANU PODATKOWEGO	
24. Uwagi organu podatkowego:	
25. Identyfikator przyjmującego formularz	26. Data i podpis przyjmującego formularz

***) Pouczenie**

Poucza się składającego informację, że zgodnie z art. 56 § 1 ustawy z dnia 10 września 1999 r. Kodeks karny skarbowy (Dz. U. Nr 83, poz. 930) Podatnik, który składając organowi podatkowemu lub płatnikowi deklarację lub oświadczenie, podaje nieprawdę lub zataja prawdę albo nie dopełnia obowiązku zawiadomienia i zmianie objętych nimi danych, przez co naraża Skarb Państwa lub jednostkę samorządu terytorialnego na uszczuplenie podatku podlega karze grzywny do 720 stawek dziennych lub karze pozbawienia wolności do 2 lat albo obu tym karom łącznie.

Załącznik Nr 4
do uchwały Nr IX/49/11
Rady Gminy w Kolakach Kościelnych
z dnia 8 grudnia 2011 r.

1. Numer Identyfikatora Podatkowego składającego deklarację

DEKLARACJA NA PODATEK LEŚNY

na 2. Rok

Podstawa prawna: Ustawa z dnia 30 października 2002 r. o podatku leśnym (Dz. U. Nr 200, poz. 1682 z późn. zm.).
Składający: Formularz przeznaczony dla osób prawnych, jednostek organizacyjnych oraz spółek nie mających osobowości prawnej będących właścicielami lasów, posiadaczami samoistnymi lasów, użytkownikami wieczystymi lasów, posiadaczami lasów stanowiących własność Skarbu Państwa lub jednostki samorządu terytorialnego oraz dla osób fizycznych będących współwłaścicielami lub współposiadaczami z osobami prawnymi, bądź z innymi jednostkami organizacyjnymi nieposiadającymi osobowości prawnej lub z spółkami nieposiadającymi osobowości prawnej.
Termin składania: Do dnia 15 stycznia każdego roku podatkowego; w terminie 14 dni od zaistnienia okoliczności mających wpływ na powstanie, bądź wygaśnięcie obowiązku podatkowego lub zaistnienia zdarzeń mających wpływ na wysokość podatku.
Miejsce składania: Wójt Gminy Kolaki Kościelne właściwy ze względu na miejsce położenia lasu.

A. MIEJSCE SKŁADANIA DEKLARACJI

3. Wójt Gminy Kolaki Kościelne
Adres: ul. Kościelna 11, 18-315 Kolaki Kościelne

B. DANE SKŁADAJĄCEGO DEKLARACJĘ (niepotrzebne skreślić)

* - dotyczy składającego deklarację niebędącego osobą fizyczną ** - dotyczy składającego deklarację będącego osobą fizyczną

B.1 DANE IDENTYFIKACYJNE

4. Rodzaj składającego deklarację (zaznaczyć właściwą kratkę)
1. osoba prawna 2. osoba fizyczna 3. jednostka organizacyjna 4. spółka nie mająca osobowości prawnej

5. Rodzaj własności, posiadania (zaznaczyć właściwą kratkę)
1. właściciel 2. współwłaściciel 3. posiadacz samoistny 4. współposiadacz samoistny 5. użytkownik wieczysty 6. współużytkownik wieczysty 7. posiadacz zależny (np. dzierżawca) 8. współposiadacz zależny (np. dzierżawca)

6. Miejsce/a (adres/y) położenia lasu oraz identyfikator/ry działek (Uwaga! Wykazuje się odrębnie dla każdej nieruchomości)

7. Numer/ry księgi wieczystej lub zbioru/ów dokumentów oraz nazwa sądu, w którym prowadzona jest księga wieczysta lub zbiór dokumentów (Uwaga! Wykazuje się odrębnie dla każdej nieruchomości)

8. Nazwa pena*/ Nazwisko, pierwsze imię, drugie imię**

9. Nazwa skrócona* / Imię ojca, imię matki, data urodzenia (Uwaga! Wykazuje się tylko wówczas, gdy osobie fizycznej nie nadano numeru PESEL)**

10. Identyfikator REGON*/ Numer PESEL **

B.2 ADRES SIEDZIBY* / ADRES ZAMIESZKANIA **

11. Kraj	12. Województwo	13. Powiat
14. Gmina	15. Ulica	16. Nr domu/ Nr lokalu
17. Miejscowość	18. Kod pocztowy	19. Poczta

C. OKOLICZNOŚCI POWODUJĄCE KONIECZNOŚĆ ZŁOŻENIA DEKLARACJI

20. Okoliczności (zaznaczyć właściwą kratkę)
1. deklaracja roczna 2. korekta deklaracji rocznej

D. DANE DOTYCZĄCE PRZEDMIOTÓW OPODATKOWANIA			
D.1 Z WYJĄTKIEM ZWOLNINNYCH			
Wyszczególnienie	Powierzchnia w hektarach fizycznych	Stawka podatku (0,220 m ³ drewna x cena drewna) w zł, gr	Podatek w zł, gr (kol. 2 x kol.3)
1	2	3	4
1. Lasy ochronne			
2. Lasy wchodzące w skład rezerwatów przyrody i parków narodowych			
3. Lasy pozostałe (niewymienione w w. 1 i 2)			
4. Razem (w. 1-3)			
ŁĄCZNA KWOTA PODATKU (należy zaokrąglić do pełnych złotych)			
Wysokość rat (płatnych do 15 każdego miesiąca)			
11 rat po zł, 12 rata zł			
E. INFORMACJA O PRZEDMIOTACH ZWOLNIONYCH			
(podać powierzchnię zwolnionego lasu oraz przepis prawa – z jakiego tytułu występuje zwolnienie)			
F. OŚWIADCZENIE I PODPIS SKŁADAJĄCEGO / OSOBY REPREZENTUJĄCEJ SKŁADAJĄCEGO			
Oświadczam, że podane przeze mnie dane są zgodne z prawdą.			
21. Imię	22. Nazwisko		
23. Data wypełnienia (dzień-miesiąc-rok)	24. Podpis (pieczęć) składającego/osoby reprezentującej składającego		
G. ADNOTACJE ORGANU PODATKOWEGO			
25. Uwagi organu podatkowego			
26. Identyfikator przyjmującego formularz		27. Data i podpis przyjmującego formularz	

***) Pouczenie:**

Poucza się składającego informację, że zgodnie z art. 56 § 1 ustawy z dnia 10 września 1999r. Kodeks karny skarbowy (Dz. U. z 2007 r. Nr 111, poz. 765) Podatnik, który składając organowi podatkowemu lub płatnikowi deklarację lub oświadczenie, podaje nieprawdę lub zataja prawdę albo nie dopełnia obowiązku zawiadomienia o zmianie objętych nimi danych, przez co naraża Skarb Państwa lub jednostkę samorządu terytorialnego na uszczuplenie podatku podlega karze grzywny do 720 stawek dziennych lub karze pozbawienia wolności do lat 2 albo obu tym karom łącznie.

W przypadku niewpłacenia w obowiązujących terminach i ratach kwoty podatku lub wpłacenia jej w niepełnej wysokości, niniejsza deklaracja stanowi podstawę do wystawienia tytułu wykonawczego, zgodnie z przepisami ustawy z dnia 17 czerwca 1966 r. o postępowaniu egzekucyjnym w administracji (tekst jedn.: Dz. U z 2005 r. Nr 229, poz. 1954 z późn. zm.).

1. Numer Identyfikatora Podatkowego składającego informację
--

Załącznik Nr 5
do uchwały Nr IX/49/11
Rady Gminy w Kołakach Kościelnych
z dnia 8 grudnia 2011 r.

INFORMACJA W SPRAWIE PODATKU OD NIERUCHOMOŚCI

na 2. Rok
.....

Podstawa prawna: Ustawa z dnia 12 stycznia 1991 r. o podatkach i opłatach lokalnych (tekst jedn.: Dz. U. z 2010 r. Nr 95, poz. 613) Niniejsza ustawa dokonuje w zakresie swojej regulacji wdrożenia następujących dyrektyw Wspólnot Europejskich: 1) dyrektywy 92/106/EWG z dnia 7 grudnia 1992 r. w sprawie ustanowienia wspólnych zasad dla niektórych typów transportu kombinowanego towarów między państwami członkowskimi (Dz. Urz. WE L 368 z 17.12.1992), 2) dyrektywy 1999/62/WE Parlamentu Europejskiego i Rady z dnia 17 czerwca 1999 r. w sprawie pobierania opłat za użytkowanie niektórych typów infrastruktury przez pojazdy ciężarowe (Dz. Urz. WE L 187 z 20.07.1999, s. 42). Dane dotyczące ogłoszenia aktów prawa Unii Europejskiej, zamieszczone w niniejszej ustawie - z dniem uzyskania przez Rzeczpospolitą Polskę członkostwa w Unii Europejskiej – dotyczą ogłoszenia tych aktów w Dzienniku Urzędowym Unii Europejskiej – wydanie specjalne

Składający: Formularz przeznaczony jest dla osób fizycznych będących właścicielami nieruchomości lub obiektów budowlanych, posiadaczami samoistnymi nieruchomości lub obiektów budowlanych, użytkownikami wieczystymi gruntów, posiadaczami nieruchomości lub ich części albo obiektów budowlanych lub ich części, stanowiących własność Skarbu Państwa lub jednostki samorządu terytorialnego.

Termin składania: W terminie 14 dni od zaistnienia okoliczności mających wpływ na powstanie bądź wygaśnięcie obowiązku podatkowego lub zaistnienia zdarzenia mającego wpływ na wysokość podatku.

Miejsce składania: Wójt Gminy Kołaki Kościelne właściwy ze względu na miejsce położenia przedmiotów opodatkowania

A. MIEJSCE SKŁADANIA INFORMACJI

3. WÓJT GMINY KOŁAKI KOŚCIELNE
Adres: ul. Kościelna 11, 18-315 Kołaki Kościelne

B. DANE SKŁADAJĄCEGO INFORMACJĘ

B.1 DANE IDENTYFIKACYJNE

4. Rodzaj własności, posiadania (zaznaczyć właściwą kratkę)

1. właściciel 2. współwłaściciel 3. posiadacz samoistny 4. współposiadacz samoistny 5. użytkownik wieczysty

6. współużytkownik wieczysty 7. posiadacz zależny (np. dzierżawca, najemca) 8. współposiadacz zależny (np. dzierżawca, najemca)

5. Miejsce/a (adres/y) położenia przedmiotów opodatkowania oraz identyfikator/y działek, budynków, lokali (Uwaga! Wykazuje się odrębnie dla każdej nieruchomości)

6. Numer /y księgi wieczystej lub zbioru/ów dokumentów oraz nazwa sądu, w którym prowadzona jest księga wieczysta lub zbiór dokumentów (Uwaga! Wykazuje się odrębnie dla każdej nieruchomości)

7. Nazwisko, pierwsze imię, drugie imię

8. Imię ojca, imię matki data urodzenia (Uwaga! Wykazuje się tylko wówczas, gdy osobie fizycznej nie nadano numeru PESEL)

9. Numer PESEL/REGON

B.2 ADRES ZAMIESZKANIA

10. Kraj	11. Województwo	12. Powiat
13. Gmina	14. Ulica	15. Numer domu/Numer lokalu
16. Miejscowość	17. Kod pocztowy	18. Poczta

C. OKOLICZNOŚCI POWODUJĄCE KONIECZNOŚĆ ZŁOŻENIA INFORMACJI

19. Okoliczności (zaznaczyć właściwą kratkę)

1. informacja składana po raz pierwszy 2. korekta uprzednio złożonej informacji (wykazu)

D. DANE DOTYCZĄCE PRZEDMIOTÓW OPODATKOWANIA (z wyjątkiem zwolnionych)	
D.1 Powierzchnia gruntów	
1. związanych z prowadzeniem działalności gospodarczej, bez względu na sposób zakwalifikowania w ewidencji gruntów i budynków	20. m ²
2. pod jeziorami, zajętych na zbiorniki wodne retencyjne lub elektrowni wodnych	21. ha
3. pozostałe grunty, w tym zajęte na prowadzenie odpłatnej statutowej działalności pożytku publicznego przez organizacje pożytku publicznego	22. m ²
D.2 POWIERZCHNIA UŻYTKOWA BUDYNKÓW LUB ICH CZĘŚCI () Do powierzchni użytkowej budynku lub jego części należy zaliczyć powierzchnię mierzoną po wewnętrznej długości ścian na wszystkich kondygnacjach, z wyjątkiem powierzchni klatek schodowych oraz szybów dźwigowych. Za kondygnację uważa się również garaże podziemne, piwnice, sutereny i poddasza użytkowe.	
1. mieszkalnych – ogółem w tym: - kondygnacji o wysokości od 1,40 do 2,20 m (zaliczyć 50% powierzchni) - kondygnacji o wysokości powyżej 2,20 m	23. m ² m ² m ²
2. związanych z prowadzeniem działalności gospodarczej oraz od części budynków mieszkalnych zajętych na prowadzenie działalności gospodarczej - ogółem w tym: - kondygnacji o wysokości od 1,40 do 2,20 m (zaliczyć 50% powierzchni) - kondygnacji o wysokości powyżej 2,20 m	24. m ² m ² m ²
3. zajęte na prowadzenie działalności gospodarczej w zakresie obrotu kwalifikowanym materiałem siewnym – ogółem w tym: a) kondygnacji o wysokości od 1,40 do 2,20 m (zaliczyć 50% powierzchni) b) kondygnacji o wysokości powyżej 2,20 m	25. m ² m ² m ²
4. związanych z udzielaniem świadczeń zdrowotnych w rozumieniu przepisów o działalności leczniczej, zajętych przez podmioty udzielające tych świadczeń ogółem, w tym: a) kondygnacji o wysokości od 1,40 do 2,20 m (zaliczyć 50% powierzchni) b) kondygnacji o wysokości powyżej 2,20 m	26. m ² m ² m ²
5. pozostałych ogółem, w tym zajęte na prowadzenie odpłatnej statutowej działalności pożytku publicznego przez organizacje pożytku publicznego w tym: - kondygnacji o wysokości od 1,40 do 2,20 m (zaliczyć 50% powierzchni) - kondygnacji o wysokości powyżej 2,20 m	27. m ² m ² m ²
D.3 BUDOWLE	
1. budowle (wartość o której mowa w przepisach o podatku dochodowym)	28. zł
E. INFORMACJA O PRZEDMIOTACH ZWOLNIONYCH (podać powierzchnię bądź wartość budowli przedmiotów zwolnionych oraz przepis prawa – z jakiego tytułu występuje zwolnienie)	

F. OŚWIADCZENIE I PODPIS SKŁADAJĄCEGO /OSOBY REPREZENTUJĄCEJ SKŁADAJĄCEGO	
Oświadczam, że podane przeze mnie dane są zgodne z prawdą	
29. Imię	30. Nazwisko
31. Data wypełnienia (dzień-miesiąc-rok)	32. Podpis (pieczęć) składającego/osoby reprezentującej składającego
G. ADNOTACJE ORGANU PODATKOWEGO	
33. Uwagi organu podatkowego:	
34. Identyfikator przyjmującego formularz	34. Data i podpis przyjmującego formularz

***) Pouczenie**

Poucza się składającego informację, że zgodnie z art. 56 § 1 ustawy z dnia 10 września 1999 r. Kodeks karny skarbowy (Dz. U. Nr 83, poz. 930) Podatnik, który składając organowi podatkowemu lub płatnikowi deklarację lub oświadczenie, podaje nieprawdę lub zataja prawdę albo nie dopełnia obowiązku zawiadomienia i zmianie objętych nimi danych, przez co naraża Skarb Państwa lub jednostkę samorządu terytorialnego na uszczuplenie podatku podlega karze grzywny do 720 stawek dziennych lub karze pozbawienia wolności do 2 lat albo obu tym karom łącznie.

1. Numer Identyfikatora Podatkowego składającego deklarację

Załącznik Nr 6
do uchwały Nr IX/49/11
Rady Gminy w Kolakach Kościelnych
z dnia 8 grudnia 2011 r.

DEKLARACJA NA PODATEK OD NIERUCHOMOŚCI
na

2. Rok

Podstawa prawna: Ustawa z dnia 12 stycznia 1991 r. o podatkach i opłatach lokalnych (tekst jedn.: Dz. U. z 2010 r. Nr 95, poz. 613).
Niniejsza ustawa dokonuje w zakresie swojej regulacji wdrożenia następujących dyrektyw Wspólnot Europejskich: 1) dyrektywy 92/106/EWG z dnia 7 grudnia 1992 r. w sprawie ustanowienia wspólnych zasad dla niektórych typów transportu kombinowanego towarów między państwami członkowskimi (Dz. Urz. WE L 368 z 17.12.1992 r.), 2) dyrektywy 1999/62/WE Parlamentu Europejskiego i Rady z dnia 17 czerwca 1999 r. w sprawie pobierania opłat za użytkowanie niektórych typów infrastruktury przez pojazdy ciężarowe (Dz. Urz. WE L 187 z 20.07.1999, s. 42). Dane dotyczące ogłoszenia aktów prawa Unii Europejskiej zamieszczone w niniejszej ustawie – z dniem uzyskania przez Rzeczpospolitą Polską członkostwa w Unii Europejskiej – dotyczą ogłoszenia tych aktów w Dzienniku Urzędowym Unii Europejskiej – wydanie specjalne.

Składający: Formularz przeznaczony dla osób prawnych, jednostek organizacyjnych oraz spółek nie mających osobowości prawnej będących właścicielami nieruchomości lub obiektów budowlanych, posiadaczami samoistnymi nieruchomości lub obiektów budowlanych, użytkownikami wieczystymi gruntów, posiadaczami nieruchomości lub ich części albo obiektów budowlanych lub ich części, stanowiących własność Skarbu Państwa lub jednostki samorządu terytorialnego oraz dla osób fizycznych będących współwłaścicielami lub współposiadaczami z osobami prawnymi, bądź z innymi jednostkami organizacyjnymi nieposiadającymi osobowości prawnej lub z spółkami nieposiadającymi osobowości prawnej, z wyjątkiem osób tworzących wspólnotę mieszkaniową.

Termin składania: Do 15 stycznia każdego roku podatkowego; w terminie 14 dni od zaistnienia okoliczności mających wpływ na powstanie bądź wygaśnięcie obowiązku podatkowego lub zaistnienia zdarzeń mających wpływ na wysokość podatku.

Miejsce składania: Wójt Gminy Kolaki Kościelne właściwy ze względu na miejsce położenia przedmiotów opodatkowania.

A. MIEJSCE I CEL SKŁADANIA DEKLARACJI

3. Wójt Gminy Kolaki Kościelne
Adres: ul. Kościelna 11, 18-315 Kolaki Kościelne

B. DANE SKŁADAJĄCEGO DEKLARACJĘ (niepotrzebne skreślić)
* - dotyczy składającego deklarację niebędącego osobą fizyczną - dotyczy składającego deklarację będącego osobą fizyczną

B.1 DANE IDENTYFIKACYJNE

4. Rodzaj składającego deklarację (zaznaczyć właściwą kratkę)
 1. osoba prawna 2. osoba fizyczna 3. jednostka organizacyjna 4. spółka nie mająca osobowości prawnej

5. Rodzaj własności, posiadania (zaznaczyć właściwą kratkę)
 1. właściciel 2. współwłaściciel 3. posiadacz samoistny 4. współposiadacz samoistny 5. użytkownik wieczysty
 6. współużytkownik wieczysty 7. posiadacz zależny (np. dzierżawca, najemca) 8. współposiadacz zależny (np. dzierżawca, najemca)

6. Miejsce/a (adres/y) położenia przedmiotów opodatkowania oraz identyfikator/y działek, budynków, lokali (Uwaga! Wykazuje się odrębnie dla każdej nieruchomości)

7. Numer/y księgi wieczystej lub zbioru/ów dokumentów oraz nazwa sądu, w którym prowadzona jest księga wieczysta lub zbiór dokumentów (Uwaga! Wykazuje się odrębnie dla każdej nieruchomości)

8. Nazwa pena*/ Nazwisko, pierwsze imię, drugie imię***

9. Nazwa skrócona */ imię ojca, imię matki, data urodzenia (Uwaga! Wykazuje się tylko wówczas, gdy osobie fizycznej nie nadano numeru PESEL)***

10. Identyfikator REGON*/ Numer PESEL ***

B.2 ADRES SIEDZIBY* / ADRES ZAMIESZKANIA**

11. Kraj	12. Województwo	13. Powiat
14. Gmina	15. Ulica	16. Nr domu/ Nr lokalu
17. Miejscowość	18. Kod pocztowy	19. Poczta

C. OKOLICZNOŚCI POWODUJĄCE KONIECZNOŚĆ ZŁOŻENIA DEKLARACJI

20. Okoliczności (zaznaczyć właściwą kratkę)
 1. deklaracja na dany rok 2. korekta deklaracji rocznej 3. wygaśnięcie obowiązku podatkowego
 4. powstanie obowiązku podatkowego w trakcie roku 5. zmiana miejsca zamieszkania lub siedziby

D. DANE DOTYCZĄCE PRZEDMIOTÓW OPODATKOWANIA (z wyjątkiem zwolnionych)			
Wyszczególnienie	Podstawa opodatkowania	Stawka podatku wynikająca z Uchwały Rady Gminy (ogłoszona w Dz. Urz. Woj. Podlaskiego w roku poprzedzającym dany rok podatkowy) w zł, gr	Kwota podatku w zł, gr. (należy zaokrąglić do pełnych dziesiątek groszy)
D.1 POWIERZCHNIA GRUNTÓW			
1. związanych z prowadzeniem działalności gospodarczej, bez względu na sposób zakwalifikowania w ewidencji gruntów i budynków	21. m ²	22.	23.
2. pod jeziorami, zajętych na zbiorniki wodne retencyjne lub elektrowni wodnych	24.ha	25.	26.
3. pozostałe grunty, w tym zajęte na prowadzenie odpłatnej statutowej działalności pożytku publicznego, przez organizacje pożytku publicznego	27.m ²	28.	29.
D.2 POWIERZCHNIA UŻYTKOWA BUDYNKÓW LUB ICH CZĘŚCI (*)			
* Do powierzchni użytkowej budynku lub jego części należy zaliczyć powierzchnię mierzoną, po wewnętrznej długości ścian na wszystkich kondygnacjach, z wyjątkiem powierzchni klatek schodowych oraz szybów dźwigowych. Za kondygnację uważa się również garaże podziemne, piwnice, sutereny i poddasza użytkowe.			
1. mieszkalnych – ogółem w tym: - kondygnacji o wysokości od 1,40 do 2,20 m (zaliczyć 50% powierzchni) - kondygnacji o wysokości powyżej 2,20 m	30. m ²m ² m ²	31.	32.
1. związanych z prowadzeniem działalności gospodarczej oraz od części budynków mieszkalnych zajętych na prowadzenie działalności gospodarczej ogółem w tym: - kondygnacji o wysokości od 1,40 do 2,20 m (zaliczyć 50% powierzchni) - kondygnacji o wysokości powyżej 2,20 m	33. m ² m ² m ²	34.	35.
3. zajęte na prowadzenie działalności gospodarczej w zakresie obrotu kwalifikowanym materiałem siewnym ogółem w tym: - kondygnacji o wysokości od 1,40 do 2,20 m (zaliczyć 50% powierzchni) - kondygnacji o wysokości powyżej 2,20 m	36. m ² m ² m ²	37.	38.
4. związanych z udzielaniem świadczeń zdrowotnych w rozumieniu przepisów o działalności leczniczej, zajętych przez podmioty udzielające tych świadczeń ogółem, w tym: - kondygnacji o wysokości od 1,40 do 2,20 m (zaliczyć 50% powierzchni) - kondygnacji o wysokości powyżej 2,20 m	39. m ² m ² m ²	40.	41.
5. pozostałych ogółem, w tym zajęte na prowadzenie odpłatnej statutowej działalności pożytku publicznego przez organizacje pożytku publicznego w tym: - kondygnacji o wysokości od 1,40 do 2,20 m (zaliczyć 50% powierzchni) - kondygnacji o wysokości powyżej 2,20 m	42. m ² m ² m ²	43.	44.

D.3 BUDOWLE			
1. budowle (wartość, o której mowa w przepisach o podatkach dochodowych)	45.	46.	47.
E. ŁĄCZNA KWOTA PODATKU			
Kwota podatku Suma kwot z poz. D (należy zaokrąglić do pełnych złotych)		48. zł	
Wysokość rat (płatnych do 15 każdego miesiąca) 11 rat po zł, 12 rata zł			
F. INFORMACJA O PRZEDMIOTACH ZWOLNIONYCH (podać powierzchnię bądź wartość budowli przedmiotów zwolnionych oraz przepis prawa - z jakiego tytułu występuje zwolnienie)			
G. OŚWIADCZENIE I PODPIS SKŁADAJĄCEGO / OSOBY REPREZENTUJĄCEJ SKŁADAJĄCEGO Oświadczam, że podane przeze mnie dane są zgodne z prawdą			
49. Imię		50. Nazwisko	
51. Data wypełnienia (dzień-miesiąc-rok)		52. Podpis (pieczęć) składającego/osoby reprezentującej składającego	
H. ADNOTACJE ORGANU PODATKOWEGO⁴			
53. Uwagi organu podatkowego			
54. Identyfikator przyjmującego formularz		55. Data i podpis przyjmującego formularz	

***) Pouczenie:**

Poucza się składającego informację, że zgodnie z art. 56 § 1 ustawy z dnia 10 września 1999 r. Kodeks karny skarbowy (Dz. U. z 2007 r. Nr 111, poz. 765) Podatnik, który składając organowi podatkowemu lub płatnikowi deklarację lub oświadczenie, podaje nieprawdę lub zataja prawdę albo nie dopełnia obowiązku zawiadomienia o zmianie objętych nimi danych, przez co naraża Skarb Państwa lub jednostkę samorządu terytorialnego na uszczuplenie podatku podlega karze grzywny do 720 stawek dziennych albo karze pozbawienia wolności do lat 2 albo obu tym karom łącznie. W przypadku niewpłacenia w obowiązujących terminach i ratach kwoty podatku z poz. 48 lub wpłacenia jej w niepełnej wysokości, niniejsza deklaracja stanowi podstawę do wystawienia tytułu wykonawczego, zgodnie z przepisami ustawy z dnia 17 czerwca 1966 r. o postępowaniu egzekucyjnym w administracji (tekst jedn.: Dz. U z 2005 r. Nr 229, poz. 1954 z późn. zm.)

4007

UCHWAŁA NR XI/41/2011 RADY GMINY MAŁY PŁOCK

z dnia 8 grudnia 2011 r.

w sprawie określenia wysokości stawek podatku od nieruchomości

Na podstawie art. 18 ust. 2 pkt 8 ustawy z dnia 8 marca 1990 r. o samorządzie gminnym (Dz. U. z 2001 r. Nr 142, poz. 1591 oraz z 2002 r. Dz. U. Nr 23, poz. 220, Nr 62, poz. 558, Nr 113, poz. 984, Nr 153, poz. 1271, Nr 214, poz. 1806, z 2003 r. Nr 80, poz. 717, Nr 162, poz. 1568 z 2004 r. Nr 102, poz. 1055, Nr 116, poz. 1203 z 2005 r. Nr 172, poz. 1441, Nr 175, poz. 1457, z 2006 r. Nr 17 poz. 128, Nr 181 poz. 1337; z 2007 r. Nr 48, poz. 327, Nr 138, poz. 974, Nr 173, poz. 1218; z 2008 r. Nr 180, poz. 1111, Nr 223, poz. 1458; z 2009 r. Nr 52, poz. 420, Nr 157, poz. 1241; z 2010 r. Nr 28, poz. 142 i poz. 146, Nr 40, poz. 230, Nr 106, poz. 675, z 2011 r. Nr 21, poz. 113, Nr 117, poz. 679, Nr 134, poz. 777, Nr 217, poz. 1281) oraz art. 5 ust. 1 ustawy z 12 stycznia 1991 r. o podatkach i opłatach lokalnych (Dz. U. z 2006 r. Nr 121, poz. 844, Nr 220, poz. 1601, Nr 225, poz. 1635, Nr 245, poz. 1775, Nr 249, poz. 1828, Nr 251, poz. 1847; z 2008 r. Nr 93, poz. 585, Nr 116, poz. 730; z 2010 r. Nr 95, poz. 613 i Nr 96, poz. 620, Nr 225, poz. 1461, Nr 226, poz. 1475, z 2011r. Nr 102, poz. 584, Nr 112, poz. 654, Nr 171, poz. 1016 i Nr 232, poz. 1378) uchwała się, co następuje:

§ 1. Określa się następujące stawki podatku od nieruchomości obowiązujące na terenie gminy Mały Płock

1) od gruntów:

- a) związanych z prowadzeniem działalności gospodarczej bez względu na sposób zakwalifikowania w ewidencji gruntów i budynków - 0,64 zł od 1 m² powierzchni,
- b) pod jeziorami, zajętych na zbiorniki wodne retencyjne lub elektrowni wodnych - 4,33 zł od 1 ha powierzchni,
- c) pozostałych, w tym zajętych na prowadzenie odpłatnej statutowej działalności pożytku publicznego przez organizacje pożytku publicznego - 0,24 zł od 1 m² powierzchni,
- d) sklasyfikowanych w ewidencji gruntów i budynków jako grunty rekreacyjno - wypoczynkowe - 0,43 zł od 1 m² powierzchni,

2) od budynków lub ich części:

- a) mieszkalnych - 0,55 zł od 1 m² powierzchni użytkowej,
- b) związanych z prowadzeniem działalności gospodarczej oraz od budynków mieszkalnych lub ich części zajętych na prowadzenie działalności gospodarczej - 18,23 zł od 1 m² powierzchni użytkowej,
- c) zajętych na prowadzenie działalności gospodarczej w zakresie obrotu kwalifikowanym materiałem siewnym - 10,24 zł od 1 m² powierzchni użytkowej,
- d) związanych z udzielaniem świadczeń zdrowotnych w rozumieniu przepisów o działalności leczniczej, zajętych przez podmioty udzielające tych świadczeń - 4,45 zł od 1 m² powierzchni użytkowej,
- e) pozostałych, w tym zajętych na prowadzenie odpłatnej statutowej działalności pożytku publicznego przez organizacje pożytku publicznego - 6,44 zł od 1 m² powierzchni użytkowej,

3) od budowli - 2 % ich wartości określonej na podstawie art. 4 ust. 1 pkt 3 i ust. 3 - 7 ustawy o podatkach i opłatach lokalnych.

§ 2. Pobór podatku od nieruchomości od osób fizycznych prowadzony będzie w drodze inkasa przez sołtysów. Wysokość wynagrodzenia sołtysów - ustalona jak za inkaso zobowiązań podatkowych wchodzących w skład zobowiązania pieniężnego.

§ 3. Traci moc uchwała Nr III/13/10 Rady Gminy Mały Płock z dnia 30 grudnia 2010 r. w sprawie określenia wysokości stawek podatku od nieruchomości (Dz. Urz. Woj. Podlaskiego z 2011 r. Nr 12, poz. 193).

§ 4. Wykonanie uchwały powierza się Wójtowi Gminy.

§ 5. Uchwała wchodzi w życie po upływie 14 dni od dnia jej ogłoszenia w Dzienniku Urzędowym Województwa Podlaskiego, nie wcześniej jednak niż z dniem 1 stycznia 2012 r.

Przewodniczący Rady Gminy Mały Płock
Regina Boryszewska

4008

UCHWAŁA NR XI/42/2011 RADY GMINY MAŁY PŁOCK

z dnia 8 grudnia 2011 r.

w sprawie określenia wysokości stawek podatku od środków transportowych

Na podstawie art. 18 ust. 2 pkt 8 ustawy z dnia 8 marca 1990 r. o samorządzie gminnym (tekst jednolity: Dz. U. z 2001 r. Nr 142, poz. 1591, z 2002 r. Nr 23, poz. 220, Nr 62, poz. 558, Nr 113, poz. 984, Nr 153, poz. 1271, Nr 214, poz. 1806, z 2003 r. Nr 80, poz. 717, Nr 162, poz. 1568, z 2004 r. Nr 102, poz. 1055, Nr 116, poz. 1203 z 2005 r. Nr 172, poz. 1441, Nr 175, poz. 1457, z 2006 r. Nr 17 poz. 128, Nr 181 poz. 1337, z 2007 r. Nr 48, poz. 327, Nr 173, poz. 1218, z 2008 r. Nr 180, poz. 1111, Nr 223, poz. 1458, z 2009 r. Nr 52, poz. 420, Nr 157, poz. 1241, z 2010 r. Nr 28, poz. 142 i 146, Nr 40, poz. 230 i Nr 106, poz. 675, z 2011 r. Nr 21, poz. 113, Nr 117, poz. 679, Nr 134, poz. 777, Nr 217, poz. 1281) oraz art. 10 ust. 1, 2 ustawy z dnia 12 stycznia 1991 r. o podatkach i opłatach lokalnych (tekst jednolity Dz. U. z 2006 r. Nr 121, poz. 844, Nr 220, poz. 1601, Nr 225, poz. 1635, Nr 245, poz. 1775, Nr 249, poz. 1828, Nr 251, poz. 1847, z 2008 r. Nr 93, poz. 585, Nr 116, poz. 730, Nr 223, poz. 1463, z 2009 r. Nr 56, poz. 458, z 2010 r. Nr 95, poz. 613, Nr 96, poz. 620, Nr 225, poz. 1461, Nr 226, poz. 1475, z 2011 r. Nr 102, poz. 584, Nr 112, poz. 654, Nr 171, poz. 1016 i Nr 232, poz. 1378) uchwała się, co następuje:

§ 1. Określa się następujące stawki podatku od środków transportowych obowiązujące na terenie gminy Mały Płock:

- 1) od samochodu ciężarowego, o którym mowa w art. 8 pkt 1 ustawy o podatkach i opłatach lokalnych o masie całkowitej:
 - a) powyżej 3,5 tony do 5,5 ton włącznie - 670,00 zł,
 - b) powyżej 5,5 tony do 9 ton włącznie - 875,00 zł,
 - c) powyżej 9 ton do poniżej 12 ton - 1219,00 zł,
- 2) od samochodu ciężarowego, o którym mowa w art. 8 pkt. 2 ustawy o podatkach i opłatach lokalnych, o dopuszczalnej masie całkowitej równej lub wyższej niż 12 ton, w zależności od liczby osi, dopuszczalnej masy całkowitej i rodzaju zawieszenia według stawek określonych w załączniku Nr 1 do niniejszej uchwały;
- 3) od ciągnika siodłowego i balastowego, o którym mowa w art. 8 pkt 3 ustawy o podatkach i opłatach lokalnych, przystosowanych do używania łącznie z naczepą lub przyczepą o dopuszczalnej masie całkowitej zespołu pojazdów:
 - a) od 3,5 tony do 5,5 tony włącznie - 1070,00 zł,
 - b) powyżej 5,5 tony do poniżej 12 ton - 1563,00 zł,
- 4) od ciągnika siodłowego i balastowego, o którym mowa w art. 8 pkt 4 ustawy o podatkach i opłatach lokalnych, o dopuszczalnej masie całkowitej zespołu pojazdów równej lub wyższej niż 12 ton w zależności od liczby osi, dopuszczalnej masy całkowitej pojazdu oraz rodzaju zawieszenia według stawek określonych w załączniku Nr 2 do niniejszej uchwały;
- 5) od przyczep i naczep, o których mowa w art. 8 pkt 5 ustawy o podatkach i opłatach lokalnych, które łącznie z pojazdem silnikowym posiadają dopuszczalną masę całkowitą od 7 ton do poniżej 12 ton, z wyjątkiem związanych wyłącznie z działalnością rolniczą prowadzoną przez podatnika podatku rolnego - 1150,00 zł;
- 6) od przyczep i naczep, o których mowa w art. 8 pkt 6 ustawy o podatkach i opłatach lokalnych, z wyjątkiem związanych wyłącznie z działalnością rolniczą prowadzoną przez podatnika podatku rolnego, które łącznie z pojazdem silnikowym posiadają dopuszczalną masę całkowitą równą lub wyższą niż 12 ton według stawek określonych w załączniku Nr 3 do niniejszej uchwały;
- 7) od autobusu, o których mowa w art. 8 pkt 7 ustawy o podatkach i opłatach lokalnych o ilości miejsc do siedzenia:

- a) mniejszej niż 30 miejsc – 1360,00 zł,
b) równej lub wyższej niż 30 miejsc – 1563,00 zł.

§ 2. Pobór podatku od środków transportowych prowadzony będzie w kasie Urzędu Gminy Mały Płock.

§ 3. Traci moc uchwała Nr XXIV/116/09 Rady Gminy Mały Płock z dnia 27 listopada 2009 r. w sprawie określenia wysokości stawek podatku od środków transportowych (Dz. Urz. Woj. Podlaskiego z 2009 r. Nr 235, poz. 2871).

§ 4. Wykonanie uchwały powierza się Wójtowi Gminy.

§ 5. Uchwała wchodzi w życie po upływie 14 dni od dnia jej ogłoszenia w Dzienniku Urzędowym Województwa Podlaskiego, nie wcześniej jednak niż z dniem 1 stycznia 2012 r.

Przewodniczący Rady Gminy Mały Płock
Regina Boryszewska

Załącznik Nr 1
do uchwały Nr XI/42/2011
Rady Gminy Mały Płock
z dnia 8 grudnia 2011 r.

Podatek od samochodu ciężarowego, na podstawie art. 8 pkt 2 ustawy o podatkach i opłatach lokalnych

Liczba osi i dopuszczalna masa całkowita (w tonach)		Minimalna stawka podatku (w złotych)	
nie mniej niż	mniej niż	oś jezdna (osie jezdne) z zawieszeniem pneumatycznym lub zawieszeniem uznanym za równoważne	inne systemy zawieszenia osi jezdnych
1	2	3	4
Dwie osie			
12	13	1250,00	1320,00
13	14	1320,00	1350,00
14	15	1350,00	1370,00
15		1420,00	1470,00
Trzy osie			
12	17	950,00	1000,00
17	19	1060,00	1080,00
19	21	1080,00	1100,00
21	23	1100,00	1200,00
23	25	1210,00	1650,00
25		1210,00	1650,00
Cztery osie i więcej			
12	25	1240,00	1250,00
25	27	1280,00	1292,00
27	29	1292,00	1750,00
29	31	1750,00	2560,00
31		1750,00	2560,00

Załącznik Nr 2

do uchwały Nr XI/42/2011

Rady Gminy Mały Płock

z dnia 8 grudnia 2011 r.

Podatek od ciągnika siodłowego i balastowego, na podstawie art. 8 pkt 4 ustawy o podatkach i opłatach lokalnych

Liczba osi i dopuszczalna masa całkowita zespołu pojazdów: ciągnik siodłowy+ naczepa, ciągnik balastowy+ przyczepa (w tonach)		Minimalna stawka podatku (w złotych)	
nie mniej niż	mniej niż	oś jezdna (osie jezdne) z zawieszeniem pneumatycznym lub zawieszeniem uznanym za równoważne	inne systemy zawieszenia osi jezdnych
1	2	3	4
Dwie osie			
12	18	1250,00	1250,00
18	25	1360,00	1460,00
25	31	1570,00	1720,00
31		1844,00	2042,00
Trzy osie i więcej			
12	40	1930,00	1980,00
40		1980,00	2700,00

Załącznik Nr 3

do uchwały Nr XI/42/2011

Rady Gminy Mały Płock

z dnia 8 grudnia 2011 r.

Podatek od przyczep i naczep, na podstawie art. 8 pkt 6 ustawy o podatkach i opłatach lokalnych

Liczba osi i dopuszczalna masa całkowita zespołu pojazdów: naczepa/przyczepa +pojazd silnikowy (w tonach)		Minimalna stawka podatku (w złotych)	
nie mniej niż	mniej niż	oś jezdna (osie jezdne) z zawieszeniem pneumatycznym lub zawieszeniem uznanym za równoważne	inne systemy zawieszenia osi jezdnych
1	2	3	4
Jedna oś			
12	18	500,00	550,00
18	25	600,00	700,00
25		900,00	950,00
Dwie osie			
12	28	510,00	660,00
28	33	700,00	930,00
33	38	950,00	1360,00
38		1250,00	1880,00
Trzy osie i więcej			
12	38	750,00	1030,00
38		1375,00	1615,00

4009

UCHWAŁA NR XI/43/2011 RADY GMINY MAŁY PŁOCK

z dnia 8 grudnia 2011 r.

w sprawie określenia wzorów formularzy informacji i deklaracji podatkowych

Na podstawie art. 18 ust. 2 pkt 8 ustawy z dnia 8 marca 1990 r. o samorządzie gminnym (tekst jednolity: Dz. U. z 2001 r. Nr 142, poz. 1591; z 2002 r. Nr 23, poz. 220, Nr 62, poz. 558, Nr 113, poz. 984, Nr 153, poz. 1271, Nr 214, poz. 1806; z 2003 r. Nr 80, poz. 717, Nr 162, poz. 1568; z 2004 r. Nr 102, poz. 1055, Nr 116, poz. 1203; z 2005 r. Nr 172, poz. 1441, Nr 175, poz. 1457; z 2006 r. Nr 17, poz. 128, Nr 181, poz. 1337; z 2007 r. Nr 48, poz. 327, Nr 138, poz. 974, Nr 173, poz. 1218; z 2008 r. Nr 180, poz. 1111, Nr 223, poz. 1458; z 2009 r. Nr 52, poz. 420, Nr 157, poz. 1241; z 2010 r. Nr 28, poz. 142 i poz. 146, Nr 40, poz. 230, Nr 106, poz. 675, z 2011 r. Nr 21, poz. 113, Nr 117, poz. 679, Nr 134, poz. 777, Nr 217, poz. 1281) art. 6a ust. 11 ustawy z dnia 15 listopada 1984 r. o podatku rolnym (Dz. U. z 2006 r. Nr 136, poz. 969, Nr 191, poz. 1412, Nr 245, poz. 1775, Nr 249, poz. 1825, z 2007 r. Nr 109, poz. 747, z 2008 r. Nr 116, poz. 730, Nr 237, poz. 1655, z 2009 r. Nr 56, poz. 458 i z 2010 r. Nr 96, poz. 620, z 2011 r. Nr 226, poz. 1475) art. 6 ust. 13 ustawy z dnia 12 stycznia 1991 r. o podatkach i opłatach lokalnych (tekst jednolity: Dz. U. z 2010 r. Nr 95, poz. 613 i Nr 96, poz. 620, Nr 225, poz. 1461, Nr 226, poz. 1475, z 2011 r. Nr 102, poz. 584, Nr 112, poz. 654, Nr 171, poz. 1016 i Nr 232, poz. 1378) oraz art. 6 ust. 9 ustawy z dnia 30 października 2002 r. o podatku leśnym (Dz. U. Nr 200, poz. 1682, Nr 216, poz. 1826; z 2005 r. Nr 143, poz. 1199, Nr 164, poz. 1365, Nr 179, poz. 1484, z 2006 r. Nr 245, poz. 1775, Nr 249, poz. 1825, z 2008 r. Nr 116, poz. 730, z 2009 r. Nr 56, poz. 458 i z 2010 r. Nr 96, poz. 620, z 2011 r. Nr 226, poz. 1475) uchwala się, co następuje:

§ 1. Określa się wzór informacji w sprawie podatku od nieruchomości, rolnego, leśnego stanowiący załącznik Nr 1 do niniejszej uchwały.

§ 2. Określa się wzór deklaracji na podatek od nieruchomości stanowiący załącznik Nr 2 do niniejszej uchwały.

§ 3. Określa się wzór deklaracji na podatek rolny stanowiący załącznik Nr 3 do niniejszej uchwały.

§ 4. Określa się wzór deklaracji na podatek leśny stanowiący załącznik Nr 4 do niniejszej uchwały.

§ 5. Traci moc uchwała Nr III/14/10 Rady Gminy Mały Płock z dnia 30 grudnia 2010 r. w sprawie określenia wzorów formularzy informacji i deklaracji podatkowych (Dz. Urz. Woj. Podlaskiego z 2011 r. Nr 12, poz. 194).

§ 6. Uchwała wchodzi w życie po upływie 14 dni od dnia jej ogłoszenia w Dzienniku Urzędowym Województwa Podlaskiego.

Przewodniczący Rady Gminy Mały Płock
Regina Boryszewska

Załącznik Nr 1
do uchwały Nr XI/43/2011
Rady Gminy Mały Płock
z dnia 8 grudnia 2011 r.

Numer Identyfikatora Podatkowego składającego informację (PESEL lub NIP- dla prowadzących działalność gospodarczą)
1.(właściciel)
2.(współwłaściciel)

INFORMACJA W SPRAWIE PODATKU OD NIERUCHOMOŚCI, ROLNEGO, LEŚNEGO¹

2. Rok

Podstawa prawna:	Ustawa z dnia 12 stycznia 1991 r. o podatkach i opłatach lokalnych (tekst jedn. Dz. U. z 2010 r. Nr 95, poz. 613 i Nr 96, poz. 620 ze zm.), ustawa z dnia 15 listopada 1984 r. o podatku rolnym (tekst jedn. Dz. U. z 2006 r., Nr 136, poz. 969 ze zm.), ustawa z dnia 30 października 2002 r. o podatku leśnym (Dz. U. Nr 200, poz. 1682 ze zm.).
Składający:	Formularz przeznaczony dla osób fizycznych będących właścicielami nieruchomości lub obiektów budowlanych, posiadaczami samodzielnymi nieruchomości lub obiektów budowlanych, użytkownikami wieczystymi gruntów, posiadaczami nieruchomości lub ich części albo obiektów budowlanych lub ich części, stanowiących własność Skarbu Państwa lub jednostki samorządu terytorialnego, właścicielami gruntów, posiadaczami samodzielnymi gruntów, stanowiących własność Skarbu Państwa lub jednostki samorządu terytorialnego oraz będącymi właścicielami lasów, użytkownikami wieczystymi lasów, posiadaczami lasów, stanowiących własność Skarbu Państwa lub jednostki samorządu terytorialnego.
Miejsce składania:	Wójt Gminy właściwy ze względu na miejsce położenia gruntów, budynków, budowli, lasu.
Termin składania:	Osoby fizyczne (współwłaściciele lub współposiadacze) w terminie 14-tu dni od dnia zaistnienia okoliczności mających wpływ na powstanie bądź wygaśnięcie obowiązku podatkowego.

A. MIEJSCE SKŁADANIA DEKLARACJI

2. Wójt Gminy Mały Płock
ul. Jana Kochanowskiego 15, 18-516 Mały Płock

B. DANE IDENTYFIKACYJNE

3. Rodzaj własności, posiadania (zaznaczyć właściwą pozycję)

1. właściciel
 2. współwłaściciel
 3. posiadacz samodzielnny
 4. współposiadacz samodzielnny
 5. użytkownik
 6. współużytkownik wieczysty
 7. posiadacz zależny (dzierżawca)
 8. współposiadacz wieczysty

4. Nazwisko	5. Pierwsze imię	6. Data urodzenia
7. Imię ojca, matki	8. Numer PESEL/REGON	9. Telefon
10. Kraj	11. Województwo	12. Powiat
13. Gmina	14. Ulica	15. Numer domu/ Numer lokalu
16. Miejscowość	17. Kod pocztowy	18. Poczta

B.1. DANE IDENTYFIKACYJNE WSPÓŁMAŁŻONKA (należy wypełnić, jeżeli nieruchomość stanowi wspólność małżeńską)

1. Nazwisko	2. Pierwsze imię	3. Data urodzenia
4. Imię ojca, matki	5. Numer PESEL/REGON	6. Telefon
7. Kraj	8. Województwo	9. Powiat
10. Gmina	11. Ulica	12. Numer domu/ Numer lokalu
13. Miejscowość	14. Kod pocztowy	15. Poczta

C. OKOLICZNOŚCI POWODUJĄCE KONIECZNOŚĆ ZŁOŻENIA LUB ZMIANY INFORMACJI

1. INFORMACJA¹ 2. KOREKTA INFORMACJI¹

I. PODATEK OD NIERUCHOMOŚCI	
D. DANE DOTYCZĄCE PRZEDMIOTÓW OPODATKOWANIA (z wyjątkiem zwolnionych)	
POŁOŻENIE NIERUCHOMOŚCI	
NUMERY DZIAŁEK	
NUMER KSIĘGI WIECZYSTEJ	
Wyszczególnienie	Podstawa opodatkowania
D.1 POWIERZCHNIA GRUNTÓW	
związana z prowadzeniem działalności gospodarczej, bez względu na sposób zakwalifikowania w ewidencji gruntów i budynków m ²
pod jeziorami, zajętych na zbiorniki wodne retencyjne lub elektrowni wodnych ha
sklasyfikowanych w ewidencji gruntów i budynków jako grunty rekreacyjno – wypoczynkowe m ²
zajętych na prowadzenie odpłatnej statutowej działalności pożytku publicznego przez organizacje pożytku publicznego m ²
pozostałe grunty m ²
D.2 POWIERZCHNIA UŻYTKOWA BUDYNKÓW LUB ICH CZĘŚCI (z wyjątkiem zwolnionych) [mierzona po wewnętrznej długości ścian na wszystkich kondygnacjach, z wyjątkiem powierzchni klatek schodowych oraz szybów dźwigowych; za kondygnacje uważa się również garaże podziemne, piwnice, sutereny, i poddasza użytkowe. Powierzchnię pomieszczeń o wysokości od 1,40 m do 2,20 m zalicza się do powierzchni użytkowej budynku w 50%, a mniejszą niż 1,40 m, pomija się] BUDYNKÓW LUB ICH CZĘŚCI (budynek - obiekt budowlany w rozumieniu przepisów prawa budowlanego, który jest trwale związany z gruntem, wydzielony z przestrzeni za pomocą przegród budowlanych oraz posiada fundamenty i dach)	
1. mieszkalnych ogółem m ²
a) pomieszczenia o wys. od 1,40 do 2,20 m włącznie m ²
b) pomieszczenia o wys. powyżej 2,20 m m ²
2. związanych z prowadzeniem działalności gospodarczej oraz od budynków mieszkalnych lub ich części zajętych na prowadzenie działalności gospodarczej ¹ ogółem m ²
a) pomieszczenia o wysokości od 1,40 do 2,20 m włącznie m ²
b) pomieszczenia o wysokości powyżej 2,20 m m ²
3. zajętych na prowadzenie działalności gospodarczej w zakresie obrotu kwalifikowanym materiałem siewnym ogółem m ²
a) pomieszczenia o wysokości od 1,40 do 2,20 m włącznie m ²
b) pomieszczenia o wysokości powyżej 2,20 m m ²
4. związanych z udzielaniem świadczeń zdrowotnych w rozumieniu przepisów o działalności leczniczej, zajętych przez podmioty udzielające tych świadczeń ogółem m ²
a) pomieszczenia o wysokości od 1,40 do 2,20 m włącznie m ²
b) pomieszczenia o wysokości powyżej 2,20 m m ²
5. wzniesionych na gruntach sklasyfikowanych w ewidencji gruntów i budynków jako grunty rekreacyjno – wypoczynkowe ogółem m ²
a) pomieszczenia o wysokości od 1,40 do 2,20 m włącznie m ²
b) pomieszczenia o wysokości powyżej 2,20 m m ²
6. zajętych na prowadzenie odpłatnej statutowej działalności pożytku publicznego przez organizacje pożytku publicznego ogółem m ²
a) pomieszczenia o wysokości od 1,40 do 2,20 m włącznie m ²
b) pomieszczenia o wysokości powyżej 2,20 m m ²
7. pozostałych, innych niż wymienione ogółem m ²
a) pomieszczenia o wysokości od 1,40 do 2,20 m włącznie m ²
b) pomieszczenia o wysokości powyżej 2,20 m m ²

D.3 BUDOWLE (wartości o której mowa w art. 4 ust. 1 pkt 3 i ust. 3 – 7 ustawy o podatkach i opłatach lokalnych)					zł
E. INFORMACJA O NIERUCHOMOŚCIACH ZWOLNIONYCH						
1. budynki gospodarcze lub ich części położone na gruntach gospodarstw rolnych, służące wyłącznie działalności rolniczej					m ²
					m ²
					m ²
2. inne (podać rodzaj, powierzchnię gruntów, budynków, budowli zwolnionych oraz przepis prawa z którego wynika zwolnienie)					
.....					
.....					
II. PODATEK ROLNY						
F. DANE DOTYCZĄCE PRZEDMIOTU OPODATKOWANIA (włącznie ze zwolnionymi)						
POŁOŻENIE						
NUMERY DZIAŁEK						
NUMER KSIĘGI WIECZYSTEJ						
Klasy użytków wynikające z ewidencji gruntów	Powierzchnia gruntu w hektarach fizycznych					
	Orne	Sady	Użytki zielone	Rolne zabudowane	Zadrzewione i zakrzewione	Ogółem ha fizyczne
I						
II						
III	X	X	
IIIa	X	
IIIb	X	
IV	
IVa	X	
IVb	X	
V	
VI	
Razem
Grunty pod stawami:						
	a) zarybione łososiem, trocią, głowacią, palią, i pstrągiem.				
	b) zarybione innymi gatunkami ryb niż w poz. a)				
	c) nie zarybione				
Rowy					
RAZEM powierzchnia gruntów w hektarach fizycznych :					

G. INFORMACJA O ZWOLNIENIACH W PODATKU ROLNYM (podać rodzaj, klasę i powierzchnię gruntów zwolnionych w hektarach fizycznych oraz przepis prawa - z którego wynika zwolnienie)	
.....	
.....	
H. ULGI W PODATKU ROLNYM OD GRUNTÓW	
1. z tytułu nabycia lub przyjęcia w zagospodarowanie gruntów	Powierzchnia w ha. fizycznych
2. inwestycyjne
3. inne
Razem

III. PODATEK LEŚNY		
I DANE DOTYCZĄCE PRZEDMIOTÓW OPODATKOWANIA (włącznie ze zwolnieniami)		
POŁOŻENIE LASU.....		
NUMERY DZIAŁEK.....		
NUMER KSIĘGI WIECZYSTEJ.....		
Wyszczególnienie		
POWIERZCHNIA LASU		Powierzchnia lasów w ha fizycznych
1. - wynikająca z ewidencji gruntów i budynków		2.
3.- zwolniona od podatku leśnego w tym:		
a) lasy z drzewostanem do 40 lat		4.
b) inne (podać rodzaj, powierzchnię gruntów zwolnionych oraz przepis prawa - z jakiego tytułu występuje zwolnienie)		5.
.....	
.....	
.....	
6. Podlegająca opodatkowaniu		7.
W tym: lasy ochronne oraz lasy wchodzące w skład rezerwatów przyrody i parków narodowych		8.

J. OŚWIADCZENIE I PODPIS SKŁADAJĄCEGO / OSOBY REPREZENTUJĄCEJ SKŁADAJĄCEGO	
Upředzony/a o odpowiedzialności karnej z art. 233 § 1 Kodeksu Karnego oświadczam, że podane przeze mnie dane są zgodne z prawdą.	
1. Imię	2. Nazwisko
3. Data wypełnienia (dzień - miesiąc - rok)	4. Podpis (pieczęć) składającego / osoby reprezentującej składającego

K. ADNOTACJE ORGANU PODATKOWEGO		
1. Uwagi organu podatkowego		
.....		
.....		
2. Identyfikator przyjmującego formularz		3. Data i podpis przyjmującego formularz
.....	

¹ *niepotrzebne skreślić*

Załącznik Nr 2

do uchwały Nr XI/43/2011
Rady Gminy Mały Płock
z dnia 8 grudnia 2011 r.

1. Numer Identyfikatora Podatkowego składającego deklarację PESEL lub NIP- dla prowadzących działalność gospodarczą
.....

DEKLARACJA NA PODATEK OD NIERUCHOMOŚCI

2. Rok
.....

Podstawa prawna:	Ustawa z dnia 12 stycznia 1991 r. o podatkach i opłatach lokalnych (tekst jedn. Dz. U. z 2010 r. Nr 95, poz. 613 i Nr 96, poz. 620 ze zm.)	
Składający:	Formularz przeznaczony dla osób prawnych , jednostek organizacyjnych oraz spółki nie mające osobowości prawnej, jednostki organizacyjne Agencji Własności Rolnej Skarbu Państwa, a także jednostki organizacyjne Państwowego Gospodarstwa Leśnego Lasy Państwowe będącymi właścicielami nieruchomości lub obiektów budowlanych, posiadaczami samodzielnymi nieruchomości lub obiektów budowlanych, użytkownikami wieczystymi gruntów, posiadaczami nieruchomości lub ich części albo obiektów budowlanych lub ich części, stanowiących własność Skarbu Państwa lub jednostki samorządu terytorialnego . . . Formularz składają także osoby fizyczne będące współwłaścicielami lub współposiadaczami nieruchomości lub obiektu budowlanego z osobami prawnymi, jednostkami organizacyjnymi nie posiadającymi osobowości prawnej lub spółek nie posiadających osobowości prawnej (z wyjątkiem osób tworzących wspólnotę mieszkaniową).	
Termin składania:	Osoby prawne , jednostki organizacyjne Agencji Własności Rolnej Skarbu Państwa, a także jednostki organizacyjne Państwowego Gospodarstwa Leśnego Lasy Państwowe - do 15 stycznia każdego roku podatkowego lub w terminie 14 dni od dnia zaistnienia okoliczności mających wpływ na powstanie bądź wygaśnięcie obowiązku podatkowego . Osoby fizyczne będące współwłaścicielami lub współposiadaczami nieruchomości lub obiektu budowlanego z ww. podmiotami - do 15 stycznia każdego roku podatkowego lub w terminie 14-tu dni od dnia zaistnienia okoliczności mających wpływ na powstanie bądź wygaśnięcie obowiązku podatkowego.	
Miejsce składania:	Wójt Gminy właściwy ze względu na miejsce położenia gruntów, budynków, budowli.	
A. MIEJSCE SKŁADANIA DEKLARACJI		
3. Wójt Gminy Mały Płock	ul. Jana Kochanowskiego 15, 18-516 Mały Płock	
B. DANE SKŁADAJĄCEGO DEKLARACJĘ (niepotrzebne skreślić)		
	* - dotyczy składającego deklarację nie będącego osobą fizyczną	*** - dotyczy składającego deklarację będącego osobą fizyczną
B.1 DANE IDENTYFIKACYJNE		
4. Rodzaj składającego deklarację (zaznaczyć właściwą pozycję)	1. osoba fizyczna <input type="checkbox"/> <input type="checkbox"/> 2. osoba prawna <input type="checkbox"/> 3. jednostka organizacyjna nie posiadająca osobowości prawnej	
	4. spółka nie mająca osobowości prawnej <input type="checkbox"/>	
5. Rodzaj własności, posiadania (zaznaczyć właściwą pozycję)	1. właściciel <input type="checkbox"/> 2. <input type="checkbox"/> współwłaściciel 3. <input type="checkbox"/> posiadacz samodzielnny 4. <input type="checkbox"/> współposiadacz samodzielnny	
	5. użytkownik wieczysty <input type="checkbox"/> 6. <input type="checkbox"/> współużytkownik wieczysty 7. <input type="checkbox"/> posiadacz zależny (dzierżawca) 8. <input type="checkbox"/> współposiadacz	
6. Miejsce/a (adres/y) położenia przedmiotów opodatkowania oraz numer/y działek		
7. Numer/y księgi wieczystej lub zbioru/ów dokumentów		
8. Nazwa pełna* / Nazwisko, pierwsze imię, data urodzenia***		
9. Nazwa skrócona / imię ojca, imię matki***		
10. Identyfikator REGON* / Numer PESEL***		
B.2 ADRES SIEDZIBY / ADRES ZAMIESZKANIA		
11. Kraj	12. Województwo	13. Powiat
14. Gmina	15. Ulica	16. Numer domu / Numer lokalu
17. Miejscowość	18. Kod pocztowy	19. Poczta

C. OKOLICZNOŚCI POWODUJĄCE KONIECZNOŚĆ ZŁOŻENIA DEKLARACJI			
20. Okoliczności (zaznaczyć właściwą pozycję)			
1. deklaracja roczna <input type="checkbox"/> 2. korekta deklaracji rocznej 3. wygaśnięcie obowiązku podatkowego 4. powstanie obowiązku podatkowego w ciągu roku 5. zmiana miejsca zamieszkania lub siedziby			
D. DANE DOTYCZĄCE PRZEDMIOTÓW OPODATKOWANIA (z wyjątkiem zwolnionych)			
Wyszczególnienie	Podstawa opodatkowania	Stawka podatku	Kwota podatku
D.1 POWIERZCHNIA GRUNTÓW			
1. związana z prowadzeniem działalności gospodarczej, bez względu na sposób zakwalifikowania w ewidencji gruntów i budynków	21.m ²	22.	23.
2. pod jeziorami, zajętych na zbiorniki wodne retencyjne lub elektrowni wodnych	24.ha	25.	26.
3. sklasyfikowanych w ewidencji gruntów i budynków jako grunty rekreacyjno - wypoczynkowe	27.m ²	28.	29.
4. zajętych na prowadzenie odpłatnej statutowej działalności pożytku publicznego przez organizację pożytku publicznego	30. m ²	31.	32.
5. pozostałe grunty	33. m ²	34.	35.
D.2 POWIERZCHNIA UŻYTKOWA BUDYNKÓW LUB ICH CZĘŚCI (*)			
1. mieszkalnych ogółem	36.m ²	37.	38.
a) pomieszczenia o wysokości od 1,40 do 2,20 m włączniem ²
b) pomieszczenia o wysokości powyżej 2,20 mm ²
2. związanych z prowadzeniem działalności gospodarczej oraz od budynków mieszkalnych lub ich części zajętych na prowadzenie działalności gospodarczej ogółem	39. m ²	40.	41.
a) pomieszczenia o wysokości od 1,40 do 2,20 m włączniem ²
b) pomieszczenia o wysokości powyżej 2,20 mm ²
3. zajętych na prowadzenie działalności gospodarczej w zakresie obrotu kwalifikowanym materiałem siewnym ogółem	42. m ²	43.	44.
a) pomieszczenia o wysokości od 1,40 do 2,20 m włączniem ²
b) pomieszczenia o wysokości powyżej 2,20 mm ²
4. związanych z udzielaniem świadczeń zdrowotnych w rozumieniu przepisów o działalności leczniczej, zajętych przez podmioty udzielające tych świadczeń ogółem	45. m ²	46.	47.
a) pomieszczenia o wysokości od 1,40 do 2,20 m włączniem ²
b) pomieszczenia o wysokości powyżej 2,20 mm ²
5. wzniesionych na gruntach sklasyfikowanych w ewidencji gruntów i budynków jako grunty rekreacyjno – wypoczynkowe ogółem	48m ²	49	50
a) pomieszczenia o wysokości od 1,40 do 2,20 m włączniem ²
b) pomieszczenia o wysokości powyżej 2,20 mm ²
6. zajętych na prowadzenie odpłatnej statutowej działalności pożytku publicznego przez organizację pożytku publicznego ogółem	51. m ²	52.	53.
a) pomieszczenia o wysokości od 1,40 do 2,20 m włączniem ²
b) pomieszczenia o wysokości powyżej 2,20 mm ²
6. pozostałych, innych niż wymienione ogółem	54. m ²	55.	56.
a) pomieszczenia o wysokości od 1,40 do 2,20 m włączniem ²
b) pomieszczenia o wysokości powyżej 2,20 mm ²
* Do powierzchni użytkowej budynku lub jego części należy zaliczyć powierzchnię mierzoną po wewnętrznej długości ścian na wszystkich kondygnacjach, z wyjątkiem powierzchni klatek schodowych oraz sztywów dźwigowych; za kondygnacje uważa się również garaże podziemne, piwnice, sutereny, i poddasza użytkowe. Powierzchnię pomieszczeń o wysokości od 1,40 m do 2,20 m zalicza się do powierzchni użytkowej budynku w 50%, a mniejszą niż 1,40 m, pomija się). Budynek - obiekt budowlany w rozumieniu przepisów prawa budowlanego, który jest trwale związany z gruntem, wydzielony z przestrzeni za pomocą przegród budowlanych oraz posiada fundamenty i dach)			

D.3 BUDOWLE			
1. budowle (wartość, o której mowa w art.4 ust. 1 pkt. 3 i ust 3 - 7 ustawy o podatkach i opłatach lokalnych)	57.zł.	58. 2%	59.
E. ŁĄCZNA KWOTA PODATKU			
Kwota podatku Suma kwot z kol. D (należy zaokrąglić do pełnych złotych)			60.zł.
F. INFORMACJA O NIERUCHOMOŚCIACH ZWOLNIONYCH (podać powierzchnie, bądź wartość budowli przedmiotów zwolnionych oraz przepis prawa - z jakiego tytułu występuje zwolnienie)			
G. OŚWIADCZENIE I PODPIS SKŁADAJĄCEGO / OSOBY REPREZENTUJĄCEJ SKŁADAJĄCEGO Uprowadzony/a odpowiedzialności karnej z art. 233 § 1 Kodeksu Karnego oświadczam, że podane przeze mnie dane są zgodne z prawdą.			
61. Imię		62. Nazwisko	
63. Data wypełnienia (dzień - miesiąc - rok)		64. Podpis (pieczęć) składającego / osoby reprezentującej składającego	
H. ADNOTACJE ORGANU PODATKOWEGO			
65. Uwagi organu podatkowego			
66. Identyfikator przyjmującego formularz		67. Podpis przyjmującego formularz	

Na podstawie art. 3a ustawy z dnia 17 czerwca 1996 r. o postępowaniu egzekucyjnym w administracji (Dz. U. z 2005r. Nr 229, poz. 1954 z późn. zm.) niniejsza deklaracja stanowi podstawę do wystawienia tytułu wykonawczego.

Załącznik Nr 3
do uchwały Nr XI/43/2011
Rady Gminy Mały Płock
z dnia 8 grudnia 2011 r.

1. Numer Identyfikatora Podatkowego składającego deklarację PESEL lub NIP-dla prowadzących działalność gospodarczą
.....

DEKLARACJA NA PODATEK ROLNY

2. Rok
.....

Podstawa prawna:	Ustawa z dnia 15 listopada 1984 r. o podatku rolnym (tekst jedn. Dz. U. z 2006 r., Nr 136, poz. 969 ze zm.)	
Składający:	Formularz przeznaczony dla osób prawnych , jednostek organizacyjnych, w tym spółki, nieposiadające osobowości prawnej, jednostki organizacyjne Agencji Własności Rolnej Skarbu Państwa a także jednostki organizacyjne Lasów Państwowych będącymi właścicielami gruntów, posiadaczami samoistnymi gruntów, użytkownikami wieczystymi gruntów, posiadaczami gruntów stanowiących własność Skarbu Państwa lub jednostki samorządu terytorialnego... Formularz składają także osoby fizyczne będące współwłaścicielami lub współposiadaczami gruntów z osobami prawnymi, jednostkami organizacyjnymi, w tym spółek, nieposiadających osobowości prawnej.	
Termin składania:	Osoby prawne , jednostki organizacyjne, w tym spółki, nieposiadające osobowości prawnej, jednostki organizacyjne Agencji Własności Rolnej Skarbu Państwa a także jednostki organizacyjne Lasów Państwowych - do 15 stycznia każdego roku podatkowego lub w terminie 14 dni od dnia zaistnienia okoliczności mających wpływ na powstanie bądź wygaśnięcie obowiązku podatkowego. Osoby fizyczne będące współwłaścicielami lub współposiadaczami gruntów z osobami prawnymi, jednostkami organizacyjnymi, w tym spółki nieposiadających osobowości prawnej - do 15 stycznia każdego roku podatkowego lub w terminie 14-tu dni od dnia zaistnienia okoliczności mających wpływ na powstanie bądź wygaśnięcie obowiązku podatkowego	
Miejsce składania:	Wójt Gminy właściwy ze względu na miejsce położenia gruntów.	
A. MIEJSCE SKŁADANIA DEKLARACJI		
	3. Wójt Gminy Mały Płock ul. Jana Kochanowskiego 15, 18-516 Mały Płock	
B. DANE SKŁADAJĄCEGO DEKLARACJĘ (niepotrzebne skreślić)		
	* - dotyczy składającego deklarację nie będącego osobą fizyczną *** - dotyczy składającego deklarację będącego osobą fizyczną	
B.1 DANE IDENTYFIKACYJNE		
4. Rodzaj składającego deklarację (zaznaczyć właściwą pozycję)	1. osoba fizyczna <input type="checkbox"/> 2. osoba prawna <input type="checkbox"/> 3. jednostka organizacyjna nie posiadająca osobowości prawnej <input type="checkbox"/>	
4. spółka nie mająca osobowości prawnej	<input type="checkbox"/>	
5. Rodzaj własności, posiadania (zaznaczyć właściwą pozycję)	1. <input type="checkbox"/> właściciel 2. współwłaściciel 3. posiadacz samoistny 4. współposiadacz samoistny	
5. użytkownik wieczysty	<input type="checkbox"/>	
6. Miejsce/a (adresy) położenia przedmiotów opodatkowania oraz numer/y działek	6. współużytkownik wieczysty 7. posiadacz zależny (dzierżawca) <input type="checkbox"/> 8. współposiadacz	
7. Numer/y księgi wieczystej lub zbioru/ów dokumentów	<input type="checkbox"/>	
8. Nazwa pełna* / Nazwisko, pierwsze imię, data urodzenia***		
9. Nazwa skrócona* / imię ojca, imię matki***		
10. Identyfikator REGON* / Numer PESEL***		
B.2 ADRES SIEDZIBY* / ADRES ZAMIESZKANIA**		
11. Kraj	12. Województwo	13. Powiat
14. Gmina	15. Ulica	16. Numer domu / Numer lokalu
17. Miejscowość	18. Kod pocztowy	19. Poczta

C. OKOLICZNOŚCI POWODUJĄCE KONIECZNOŚĆ ZŁOŻENIA DEKLARACJI							
20. Okoliczności (zaznaczyć właściwą pozycję)							
1. deklaracja roczna <input type="checkbox"/> 2. korekta deklaracji rocznej <input type="checkbox"/>							
D. DANE DOTYCZĄCE PRZEDMIOTÓW OPODATKOWANIA (włącznie ze zwolnionymi)							
Klasy użytków wynikające z ewidencji gruntów i budynków	Powierzchnia gruntu w hektarach fizycznych				Liczba hektarów przeliczeniowych	Stawka z 1 hektara (przeliczeniowego lub fizycznego) w zł.gr	Wymiar podatku rolnego w zł
	Ogółem	nie podlegające przeliczeniu na ha przeliczeniowe	Podlegające przeliczeniu na hektary	Podlegające przeliczeniu na hektary			
		Pod działami specjalnymi	Inne grunty				
1	2	3	4	5	6	7	8
Grunty orne							
I							
II							
IIIa							
IIIb							
IVa							
IVb							
V							
VI							
Sady							
I							
II							
IIIa							
IIIb							
IVa							
IVb							
V							
VI							
Użytki zielone							
I							
II							
III							
IV							
V							
VI							
Grunty rolne zabudowane							
I							
II							
IIIa							
IIIb							
IVa							
IVb							
V							
VI							
Grunty pod stawami							
a) zarybione łososiem, trocią, głowacicą, palią i pstrągiem							
b) zarybione innymi gatunkami ryb niż w poz. a)							

c) grunty pod stawami nie zarybionymi								
Rowy								

Grunty zadrzewione i zakrzaczone położone na UR								
I								
II								
IIIa								
III								
IIIb								
IVa								
IV								
V								
VI								
Razem (bez zwolnień)								

E. INFORMACJA O PRZEDMIOTACH ZWOLNIONYCH

(podać rodzaj, klasę i powierzchnię gruntów zwolnionych oraz przepis prawa - z jakiego tytułu występuje zwolnienie)

F. ULGI W PODATKU ROLNYM OD GRUNTÓW

- | | |
|--|--|
| 1. z tytułu nabycia lub przyjęcia w zagospodarowanie gruntów | |
| 2. inwestycyjne | |
| 3. inne | |
| Razem | |

G. ŁĄCZNA KWOTA PODATKU

Kwota podatku	
Różnica kwot z D - F (należy zaokrąglić do pełnych złotych)	

H. OŚWIADCZENIE I PODPIS SKŁADAJĄCEGO / OSOBY REPREZENTUJĄCEJ SKŁADAJĄCEGO

Upředzony/a o odpowiedzialności karnej z art. 233 § 1 Kodeksu Karnego oświadczam, że podane przeze mnie dane są zgodne z prawdą.

21. Imię	22. Nazwisko
23. Data wypełnienia (dzień - miesiąc - rok)	24. Podpis (pieczęć) składającego / osoby reprezentującej składającego

I. ADNOTACJE ORGANU PODATKOWEGO

25. Uwagi organu podatkowego	
.....	
.....	
26. Identyfikator przyjmującego formularz	27. Podpis przyjmującego formularz
.....

Na podstawie art. 3a ustawy z dnia 17 czerwca 1996 r. o postępowaniu egzekucyjnym w administracji (Dz. U. z 2005 r. Nr 229, poz. 1954 z późn. zm.) niniejsza deklaracja stanowi podstawę do wystawienia tytułu wykonawczego.

Załącznik Nr 4

do uchwały Nr XI/43/2011
Rady Gminy Mały Płock
z dnia 8 grudnia 2011 r.

1. Numer Identyfikatora Podatkowego składającego deklarację
PESEL lub NIP-dla prowadzących działalność gospodarczą
.....

DEKLARACJA NA PODATEK LEŚNY

2. Rok
.....

Podstawa prawna:	Ustawa z dnia 30 października 2002 r. o podatku leśnym (Dz.U. z 2002 r., Nr 200, poz.1682 ze zm.)	
Składający:	Formularz przeznaczony dla osób prawnych , jednostek organizacyjnych w tym spółki nie mających osobowości prawnej, jednostki organizacyjne Lasów Państwowych , a także jednostki organizacyjne Agencji Własności Rolnej Skarbu Państwa - będącymi właścicielami lasów, posiadaczami samoistnymi lasów, użytkownikami wieczystymi lasów, posiadaczami lasów stanowiących własność Skarbu Państwa lub jednostki samorządu terytorialnego. Formularz składają także osoby fizyczne będące współwłaścicielami lub współposiadaczami lasów z osobami prawnymi, jednostkami organizacyjnymi, w tym spółek , nieposiadających osobowości prawnej .	
Termin składania:	Osoby prawne , jednostki organizacyjne, w tym spółki , nieposiadające osobowości prawnej, jednostki organizacyjne Lasów Państwowych , a także jednostki organizacyjne Agencji Własności Rolnej Skarbu Państwa - do 15 stycznia każdego roku podatkowego lub w terminie 14-tu dni od dnia zaistnienia okoliczności mających wpływ na powstanie bądź wygaśnięcie obowiązku podatkowego. Osoby fizyczne będące współwłaścicielami lub współposiadaczami lasów z osobami prawnymi, jednostkami organizacyjnymi , w tym spółek, nieposiadających osobowości prawnej - do 15 stycznia każdego roku podatkowego lub w terminie 14-tu dni od dnia zaistnienia okoliczności mających wpływ na powstanie bądź wygaśnięcie obowiązku podatkowego.	
Miejsce składania:	Wójt Gminy właściwy ze względu na miejsce położenia lasów .	
	3. Wójt Gminy Mały Płock ul.Jana Kochanowskiego 15, 18-516 Mały Płock	
B. DANE SKŁADAJĄCEGO DEKLARACJĘ (niepotrzebne skreślić)		
	* - dotyczy składającego deklarację nie będącego osobą prawną *** - dotyczy składającego deklarację będącego osobą prawną	
B.1 DANE IDENTYFIKACYJNE		
4. Rodzaj składającego deklarację (zaznaczyć właściwą pozycję)	1. <input type="checkbox"/> osoba fizyczna <input type="checkbox"/> 2. osoba prawna <input type="checkbox"/> 3. jednostka organizacyjna nie posiadająca osobowości prawnej	
4. <input type="checkbox"/> spółka nie mająca osobowości prawnej	
5. Rodzaj własności , posiadania (zaznaczyć właściwą pozycję)	1. właściciel <input type="checkbox"/> 2. <input type="checkbox"/> współwłaściciel 3. <input type="checkbox"/> posiadacz samoistny 4. <input type="checkbox"/> współposiadacz samoistny	
5. użytkownik wieczysty <input type="checkbox"/>	6. <input type="checkbox"/> współużytkownik 7. <input type="checkbox"/> posiadacz zależny (dzierżawca) 8. <input type="checkbox"/> współposiadacz wieczysty	
6. Miejsce/a (adres/y) położenia przedmiotów opodatkowania oraz numer/y działek		
7. Numer/y księgi wieczystej lub zbioru/ów dokumentów		
8. Nazwa pełna* / Nazwisko, pierwsze imię, data urodzenia***		
9. Nazwa skrócona* / imię ojca, imię matki***		
10. Identyfikator REGON* / Numer PESEL***		
B.2 ADRES SIEDZIBY / ADRES ZAMIESZKANIA		
11. Kraj	12. Województwo	13. Powiat
14. Gmina	15. Ulica	16. Numer domu / Numer lokalu
17. Miejscowość	18. Kod pocztowy	19. Poczta

C. OKOLICZNOŚCI POWODUJĄCE KONIECZNOŚĆ ZŁOŻENIA DEKLARACJI			
20. Okoliczności (zaznaczyć właściwą pozycję) <input type="checkbox"/> 1. deklaracja roczna <input type="checkbox"/> 2. korekta deklaracji rocznej			
D. DANE DOTYCZĄCE PRZEDMIOTÓW OPODATKOWANIA (z wyjątkiem zwolnionych)			
D.1 Z WYJĄTKIEM ZWOLNIONYCH			
Wyszczególnienie	Powierzchnia w hektarach fizycznych	Stawka	Kwota podatku
1. Lasy ochronne			
2. Lasy wchodzące w skład rezerwatów przyrody i parków narodowych			
3. Lasy pozostałe (nie wymienione w pkt 1 i 2)			
3. Razem (kwotę podatku razem należy zaokrąglić do pełnych złotych)			
E. INFORMACJA O ZWOLNIENIACH OD PODATKU LEŚNEGO (podać powierzchnie zwolnionego lasu oraz przepis prawa - z jakiego tytułu występuje zwolnienie)			
1. Lasy z drzewostanem w wieku do 40 lat, podać rok posadzenia (samosiewu)rok	ha
2. Lasy wpisane indywidualnie do rejestru zabytków		ha
3. Użytki ekologiczne		ha
4. Inne zwolnienia od podatku leśnego:			
a)			
b)			
c)			

H. OŚWIADCZENIE I PODPIS SKŁADAJĄCEGO / OSOBY REPREZENTUJĄCEJ SKŁADAJĄCEGO Uprzedzony/a o odpowiedzialności karnej z art. 233 § 1 Kodeksu Karnego oświadczam, że podane przeze mnie dane są zgodne z prawdą.	
21. Imię	22. Nazwisko
23. Data wypełnienia (dzień - miesiąc - rok)	24. Podpis (pieczęć) składającego / osoby reprezentującej składającego
I. ADNOTACJE ORGANU PODATKOWEGO	
25. Uwagi organu podatkowego	
26. Identyfikator przyjmującego formularz	27. Podpis przyjmującego formularz
.....

Na podstawie art. 3a ustawy z dnia 17 czerwca 1996 r. o postępowaniu egzekucyjnym w administracji (Dz. U. z 2005 r. Nr 229, poz. 1954 z późn. zm.) niniejsza deklaracja stanowi podstawę do wystawienia tytułu wykonawczego.

4010

UCHWAŁA NR VIII/41/11 RADY GMINY KLUKOWO

z dnia 9 grudnia 2011 r.

w sprawie obniżenia ceny skupu żyta do celów wymiaru podatku rolnego

Na podstawie art. 18 ust. 2 pkt 8 ustawy z dnia 8 marca 1990 r. o samorządzie gminnym (tekst jednolity: Dz. U. z 2001 r. Nr 142, poz. 1591; z 2002 r. Nr 23, poz. 220, Nr 62, poz. 558, Nr 113, poz. 984, Nr 153, poz. 1271, Nr 214, poz. 1806; z 2003 r. Nr 80, poz. 717, Nr 162, poz. 1568; z 2004 r. Nr 102, poz. 1055, Nr 116, poz. 1203; z 2005 r. Nr 172, poz. 1441, Nr 175, poz. 1457, z 2006 r. Nr 17, poz. 128, Nr 181, poz. 1337; z 2007 r. Nr 48, poz. 327, Nr 138, poz. 974, Nr 173, poz. 1218, z 2008 r. Nr 180, poz. 1111, Nr 223, poz. 1458, z 2009 r. Nr 52, poz. 420, Nr 157, poz. 1241; z 2010 r. Nr 28, poz. 142 i poz. 146, Nr 106, poz. 675, Nr 40, poz. 230, z 2011 r. Nr 21, poz. 113, Nr 117, poz. 679, Nr 134, poz. 777 i 217, poz. 1281) oraz art. 6 ust. 3 ustawy z dnia 15 listopada 1984 r. o podatku rolnym (tekst jednolity: Dz. U. z 2006 r. Nr 136, poz. 969, Nr 191, poz. 1412, Nr 245, poz. 1775, Nr 249, poz. 1825, z 2007 r. Nr 109, poz. 747, z 2008 r. Nr 116, poz. 730 i Nr 237, poz. 1655, z 2009 r. Nr 56, poz. 458 oraz z 2010 r. Nr 96, poz. 620 i Nr 226, poz. 1475) uchwała się, co następuje:

§ 1. Obniża się cenę skupu żyta do celów wymiaru podatku rolnego ogłoszoną w Komunikacie Prezesa Głównego Urzędu Statystycznego z dnia 19 października 2011 r. w sprawie średniej ceny skupu żyta za okres pierwszych trzech kwartałów 2011 r. (M. P. Nr 95, poz. 969) z kwoty 74,18 zł za 1 dt do kwoty 50 zł za 1 dt która stanowi podstawę obliczania podatku rolnego na 2012 r. na obszarze gminy.

§ 2. Uchwała wchodzi w życie po upływie 14 dni od dnia ogłoszenia w Dzienniku Urzędowym Województwa Podlaskiego, nie wcześniej jednak niż z dniem 1 stycznia 2012 r.

Przewodniczący Rady Gminy
Andrzej Tymiński

4011

UCHWAŁA NR VIII/42/11 RADY GMINY KLUKOWO

z dnia 9 grudnia 2011 r.

w sprawie określenia wysokości stawek podatku od nieruchomości

Na podstawie art. 18 ust. 2 pkt 8 ustawy z dnia 8 marca 1990 r. o samorządzie gminnym (tekst jednolity: Dz. U. z 2001 r. Nr 142, poz. 1591; z 2002 r. Nr 23, poz. 220, Nr 62, poz. 558, Nr 113, poz. 984, Nr 153, poz. 1271, Nr 214, poz. 1806; z 2003 r. Nr 80, poz. 717, Nr 162, poz. 1568; z 2004 r. Nr 102, poz. 1055, Nr 116, poz. 1203; z 2005 r. Nr 172, poz. 1441, Nr 175, poz. 1457; z 2006 r. Nr 17, poz. 128, Nr 181, poz. 1337; z 2007 r. Nr 48, poz. 327, Nr 138, poz. 974, Nr 173, poz. 1218; z 2008 r. Nr 180, poz. 1111, Nr 223, poz. 1458; z 2009 r. Nr 52, poz. 420, Nr 157, poz. 1241; z 2010 r. Nr 28, poz. 142 i poz. 146, Nr 106, poz. 675, Nr 40, poz. 230; z 2011 r. Nr 21, poz. 113, Nr 117, poz. 679, Nr 134, poz. 777 i 217, poz. 1281) i art. 5 ust. 1 ustawy z dnia 12 stycznia 1991 r. o podatkach i opłatach lokalnych (tekst jednolity: Dz. U. z 2010 r. Nr 95, poz. 613, Nr 96, poz. 620, Nr 225, poz. 1461, Nr 226, poz. 1475 oraz z 2011 r. Nr 102, poz. 584, Nr 112, poz. 654, Nr 171, poz. 1016) uchwała się co następuje:

§ 1. Określa się następujące stawki podatku od nieruchomości obowiązujące na terenie Gminy Klukowo:

1. od gruntów:

- a) związanych z prowadzeniem działalności gospodarczej, bez względu na sposób zakwalifikowania w ewidencji gruntów i budynków – 0,80 zł od 1 m² powierzchni;

- b) pod jeziorami, zajętych na zbiorniki wodne, retencyjne lub elektrowni wodnych – 4 zł od 1 ha powierzchni;
 - c) pozostałych, w tym zajętych na prowadzenie odpłatnej statutowej działalności pożytku publicznego przez organizacje pożytku publicznego - 0,35 zł od 1 m² powierzchni;
2. od budynków lub ich części:
- a) mieszkalnych – 0,50 zł od 1 m² powierzchni użytkowej,
 - b) związanych z prowadzeniem działalności gospodarczej oraz od budynków mieszkalnych lub ich części zajętych na prowadzenie działalności gospodarczej – 18 zł od 1 m² powierzchni użytkowej,
 - c) zajętych na prowadzenie działalności gospodarczej w zakresie obrotu kwalifikowanym materiałem siewnym – 10 zł od 1 m² powierzchni użytkowej;
 - d) związanych z udzielaniem świadczeń zdrowotnych w rozumieniu przepisów o działalności leczniczej, zajętych przez podmioty udzielające tych świadczeń - 4zł od 1 m² powierzchni użytkowej;
 - e) od pozostałych, w tym zajętych na prowadzenie odpłatnej statutowej działalności pożytku publicznego przez organizacje pożytku publicznego – 5 zł od 1 m² powierzchni użytkowej,
3. od budowli – 2 % ich wartości określonej na podstawie art. 4 ust. 1 pkt 3 i ust. 3 - 7.

§ 2. Traci moc Uchwała Nr XXVI/118/09 Rady Gminy Klukowo z dnia 18 grudnia 2009 r r sprawie określenia wysokości stawek podatku od nieruchomości oraz Uchwała Nr III/12/10 Rady Gminy Klukowo z dnia 30 grudnia 2010 r w sprawie zmiany Uchwały Nr XXVI/118/09 Rady Gminy Klukowo z dnia 18 grudnia 2009 r.

§ 3. Uchwała wchodzi w życie po upływie 14 dni od dnia ogłoszenia w Dzienniku Urzędowym Województwa Podlaskiego z mocą obowiązującą od 1 stycznia 2012 r.

Przewodniczący Rady Gminy
Andrzej Tymiński

4012

UCHWAŁA NR VIII/43/11 RADY GMINY KLUKOWO

z dnia 9 grudnia 2011 r.

w sprawie określenia wysokości stawek podatku od środków transportowych

Na podstawie art. 18 ust. 2 pkt 8 ustawy z dnia 8 marca 1990 r. o samorządzie gminnym (tekst jednolity: Dz. U. z 2001 r. Nr 142, poz. 1591; z 2002 r. Nr 23, poz. 220, Nr 62, poz. 558, Nr 113, poz. 984, Nr 153, poz. 1271, Nr 214, poz. 1806; z 2003 r. Nr 80, poz. 717, Nr 162, poz. 1568; z 2004 r. Nr 102, poz. 1055, Nr 116, poz. 1203; z 2005 r. Nr 172, poz. 1441, Nr 175, poz. 1457; z 2006 r. Nr 17, poz. 128, Nr 181, poz. 1337; z 2007 r. Nr 48, poz. 327, Nr 138, poz. 974, Nr 173, poz. 1218, z 2008 r. Nr 180, poz. 1111, Nr 223, poz. 1458, z 2009 r. Nr 52, poz. 420, Nr 157, poz. 1241; z 2010 r. Nr 28, poz. 142 i poz. 146, Nr 106, poz. 675, Nr 40, poz. 230, z 2011 r. Nr 21, poz. 113, Nr 117, poz. 679, Nr 134, poz. 777 i 217, poz. 1281) i art. 10 ust. 1 i 2 ustawy z dnia 12 stycznia 1991 r. o podatkach i opłatach lokalnych (tekst jednolity: Dz. U. z 2010 r. Nr 95, poz. 613, Nr 96, poz. 620, Nr 225, poz. 1461, Nr 226, poz. 1475 oraz z 2011 r. Nr 102, poz. 584, Nr 112, poz. 654, Nr 171, poz. 1016) uchwała się co następuje

§ 1. 1. Określa się następujące stawki podatku od środków transportowych obowiązujące na terenie gminy:

- 1) od samochodów ciężarowych, o których mowa w art. 8 pkt 1 ustawy o podatkach i opłatach lokalnych, o dopuszczalnej masie całkowitej:
 - a) powyżej 3,5 tony do 5,5 tony włącznie – 600 zł.;
 - b) powyżej 5,5 ton do 9 ton włącznie - 740 zł.;

- c) powyżej 9 ton do poniżej 12 ton - 760 zł.;
- 2) od samochodów ciężarowych, o których mowa w art. 8 pkt 2 ustawy o podatkach i opłatach lokalnych, o dopuszczalnej masie całkowitej równej i wyższej niż 12 ton w zależności od liczby osi, dopuszczalnej masy całkowitej pojazdu i rodzaju zawieszenia według stawek określonych w załączniku Nr 1 do niniejszej uchwały;
- 3) od ciągników siodłowych i balastowych, o których mowa w art. 8 pkt 3 ustawy o podatkach i opłatach lokalnych, o dopuszczalnej masie całkowitej zespołu pojazdów:
 - a) od 3,5 ton do 5,5 ton włącznie - 1200 zł.;
 - b) powyżej 5,5 ton do 9 ton włącznie - 1300 zł.;
 - c) powyżej 9 ton do poniżej 12 ton - 1400 zł.;
- 4) od ciągników siodłowych i balastowych, o których mowa w art. 8 pkt 4 ustawy o podatkach i opłatach lokalnych, o dopuszczalnej masie całkowitej zespołu pojazdów równej lub wyższej niż 12 ton w zależności od liczby osi, dopuszczalnej masy całkowitej zespołu pojazdów zawieszenia według stawek określonych w załączniku Nr 2 do niniejszej uchwały;
- 5) od przyczep i naczep, o których mowa w art. 8 pkt 5 ustawy o podatkach i opłatach lokalnych, które łącznie z pojazdem silnikowym posiadają dopuszczalną masę całkowitą od 7 ton i poniżej 12 ton (z wyjątkiem związanych wyłącznie z działalnością rolniczą prowadzoną przez podatnika podatku rolnego) - 600 zł.;
- 6) od przyczep i naczep, o których mowa w art. 8 pkt 6 ustawy o podatkach i opłatach lokalnych (z wyjątkiem związanych wyłącznie z działalnością rolniczą prowadzoną przez podatnika podatku rolnego), które łącznie z pojazdem silnikowym posiadają dopuszczalną masę całkowitą równą lub wyższą niż 12 ton według stawek określonych w załączniku Nr 3 do niniejszej uchwały;
- 7) autobusów, o których mowa w art. 8 pkt 7 ustawy o podatkach i opłatach lokalnych, o ilości miejsc do siedzenia:
 - a) mniejszej niż 30 miejsc - 1400 zł.;
 - b) równej lub wyższej niż 30 miejsc - 1770 zł.;

§ 2. Traci moc uchwała NR XXVI/119/09 Rady Gminy Klukowo z dnia 18 grudnia 2009 r. w sprawie określenia wysokości stawek podatku od środków transportowych.

§ 3. Wykonanie uchwały powierza się Wójtowi Gminy Klukowo.

§ 4. Uchwała wchodzi w życie po upływie 14 dni od dnia ogłoszenia w Dzienniku Urzędowym Województwa Podlaskiego z mocą obowiązującą od 1 stycznia 2012 r.

Przewodniczący Rady Gminy
Andrzej Tymiński

Załącznik Nr 1
do uchwały Nr VIII/43/11
Rady Gminy Klukowo
z dnia 9 grudnia 2011 r.

STAWKI PODATKU DLA POJAZDÓW OKREŚLONYCH W ART. 8 PKT 2 USTAWY

Liczba osi i dopuszczalna masa całkowita (w tonach)		Stawka podatku (w złotych)	
Nie mniej niż	Mniej niż	Oś jezdna (osie jezdne) z zawieszeniem pneumatycznym lub zawieszeniem uznanym za równoważne	Inny system zawieszenia osi jezdnych
1	2	3	4
Dwie osie			
12	13	800	850
13	14	810	870
14	15	820	900
15		830	1310
Trzy osie			
12	17	830	1100
17	19	850	1150
19	21	870	1200
21	23	1200	1250
23	25	1700	1750
25		1950	2000
Cztery osie i więcej			
12	25	1700	1900
25	27	1800	2000
27	29	1900	2100
29	31	2000	2560
31		2000	2560

Załącznik Nr 2
do uchwały Nr VIII/43/11
Rady Gminy Klukowo
z dnia 9 grudnia 2011 r.

STAWKI PODATKU DLA POJAZDÓW OKREŚLONYCH W ART. 8 PKT 4 USTAWY

Liczba osi i dopuszczalna masa Całkowita zespołu pojazdów: ciągnik siodłowy + naczepa; ciągnik balastowy + przyczepa (w tonach)		Stawka podatku (w złotych)	
Nie mniej niż	Mniej niż	Oś jezdna (osie jezdne) z zawieszeniem pneumatycznym lub zawieszeniem uznanym za równoważne	Inne systemy zawieszenia osi jezdnych
1	2	3	4
Dwie osie			
12	18	850	1000
18	25	1050	1300
25	31	1250	1600
31		1480	2030
Trzy osie i więcej			
12	40	1420	1800
40		1800	2660

Załącznik Nr 3

do uchwały Nr VIII/43/11
Rady Gminy Klukowo
z dnia 9 grudnia 2011 r.

STAWKI PODATKU DLA PRZYCZEP I NACZEP OKREŚLONYCH w art. 8 pkt. 6 USTAWY

Liczba osi i dopuszczalna masa całkowita zespołu pojazdów: naczepa/pryczepa + pojazd silnikowy (w tonach)		Stawka podatku (w złotych)	
Nie mniej niż	Mniej niż	Oś jezdna (osie jezdne) z zawieszeniem pneumatycznym lub zawieszeniem uznanym za równoważne	Inne systemy zawieszenia osi jezdnych
1	2	3	4
Jedna oś			
12	18	500	600
18	25	550	650
25		600	700
Dwie osie			
12	28	650	750
28	33	700	890
33	38	890	1350
38		1200	1780
Trzy osie i więcej			
12	38	820	1000
38		990	1340

4013

UCHWAŁA NR XIII/61/11 RADY GMINY KOLNO

z dnia 9 grudnia 2011 r.

uchylająca uchwałę w sprawie poboru podatków od osób fizycznych, wyznaczenia inkasentów oraz zasad wynagradzania za inkaso na terenie sołectw

Na podstawie art. 18 ust. 2 pkt 8 ustawy z dnia 8 marca 1990 r. o samorządzie gminnym (Dz. U. z 2001 r. Nr 142, poz. 1591, Dz. U. z 2002 r. Nr 23, poz. 220, Nr 62, poz. 558, Nr 113, poz. 984, Nr 153, poz. 1271 i Nr 214, poz. 1806, z 2003 r. Nr 80, poz. 717 i Nr 162, poz. 1568, z 2004 r. Nr 102, poz. 1055, Nr 116, poz. 1203 i Nr 167, poz. 1759, z 2005 r. Nr 172, poz. 1441 i Nr 175, poz. 1457, z 2006 r. Nr 17, poz. 128 i Nr 181, poz. 1337, z 2007 r. Nr 48, poz. 327, Nr 138, poz. 974 i Nr 173, poz. 1218, z 2008 r. Nr 180, poz. 1111 i Nr 223, poz. 1458, z 2009 r. Nr 52, poz. 420 i Nr 157, poz. 1241, z 2010 r. Nr 28, poz. 142 i 146, Nr 40, poz. 230 i Nr 106, poz. 675 oraz z 2011 r. Nr 21, poz. 113, Nr 117, poz. 679, Nr 134, poz. 777, Nr 149, poz. 887 i Nr 217, poz. 1281) w związku z art. 6 b ustawy z dnia 15 listopada 1884 r. o podatku rolnym (Dz. U. z 2006 r. Nr 136, poz. 969, Nr 191, poz. 1412, Nr 245, poz. 1775 i Nr 249, poz. 1825, z 2007 r. Nr 109, poz. 747, z 2008 r. Nr 116, poz. 730 i Nr 237, poz. 1655, z 2009 r. Nr 56, poz. 458 oraz z 2010 r. Nr 96, poz. 620 i Nr 226, poz. 1475), art. 6 ust. 8 ustawy z dnia 30 października 2002 r. o podatku leśnym (Dz. U. Nr 200, poz. 1682, Nr 216, poz. 1826, z 2005 r. Nr 143, poz. 1199, Nr 164, poz. 1365 i Nr 179, poz. 1484, z 2006 r. Nr 245, poz. 1775 i Nr 249, poz. 1825, z 2008 r. Nr 116, poz. 730, z 2009 r. Nr 56, poz. 458 oraz z 2010 r. Nr 96, poz. 620 i Nr 226, poz. 1475) oraz art. 6 ust. 12 ustawy z dnia 12 stycznia 1991 r. o podatkach i opłatach lokalnych (Dz. U. z 2010 r. Nr 95, poz. 613, Nr 96, poz. 620, Nr 225, poz. 1461 i Nr 226, poz. 1475 oraz z 2011 r. Nr 102, poz. 584, Nr 112, poz. 654 i Nr 171, poz. 1016) Rada Gminy uchwała, co następuje:

§ 1. Uchyła się uchwałę Nr II/14/02 Rady Gminy Kolno z dnia 18 grudnia 2002 r. w sprawie poboru podatków od osób fizycznych, wyznaczenia inkasentów oraz zasad wynagradzania za inkaso na terenie sołectw .

§ 2. Tracą moc:

- 1) uchwała Nr IV/30/03 Rady Gminy Kolno z dnia 25 lutego 2003 r. zmieniająca uchwałę w sprawie poboru podatków od osób fizycznych, wyznaczenia inkasentów oraz zasad wynagradzania za inkaso na terenie sołectw (Dz. Urz. Woj. Podl. Nr 23, poz. 571),
- 2) uchwała Nr XI/70/04 Rady Gminy Kolno z dnia 26 lutego 2004 r. zmieniająca uchwałę w sprawie poboru podatków od osób fizycznych, wyznaczenia inkasentów oraz zasad wynagradzania za inkaso na terenie sołectw (Dz. Urz. Woj. Podl. Nr 24, poz. 482),
- 3) uchwała Nr XX/146/05 Rady Gminy Kolno z dnia 29 kwietnia 2005 r. zmieniająca uchwałę w sprawie poboru podatków od osób fizycznych, wyznaczenia inkasentów oraz zasad wynagradzania za inkaso na terenie sołectw (Dz. Urz. Woj. Podl. Nr 118, poz. 1444),
- 4) uchwała Nr XI/65/07 Rady Gminy Kolno z dnia 16 listopada 2007 r. zmieniająca uchwałę w sprawie poboru podatków od osób fizycznych, wyznaczenia inkasentów oraz zasad wynagradzania za inkaso na terenie sołectw (Dz. Urz. Woj. Podl. Nr 257, poz. 2725).

§ 3. Uchwała wchodzi w życie po upływie 14 dni od dnia jej ogłoszenia w Dzienniku Urzędowym Województwa Podlaskiego.

Przewodniczący Rady Gminy
Wojciech Jermacz

Egzemplarze bieżące oraz z lat ubiegłych można zamówić i nabyć:

- 1) w Biurze Obsługi Urzędu Podlaskiego Urzędu Wojewódzkiego w Białymstoku p. 39, tel. 85 743-95-52;
 - 2) prenumerata na podstawie nadesłanego zamówienia (płatne z góry): kwartalna 1.516,32 zł (w tym 8 % VAT), półroczna 3.032,64 zł (w tym 8 % VAT). Należność za prenumeratę z określeniem kwartału należy wpłacać na konto NBP O/O Białystok 94 1010 1049 0000 3922 3100 0000 Wydział Finansów i Budżetu Podlaskiego Urzędu Wojewódzkiego w Białymstoku
- Zbiory Dziennika Urzędowego wraz ze skorowidzami są do wglądu w Redakcji Dziennika Urzędowego Województwa Podlaskiego, ul. A. Mickiewicza 3, 15-213 Białystok, p. 231, tel./fax: 85 743-93-25 Treść wydawanych dzienników dostępna jest w Internecie na stronie http://www.bialystok.uw.gov.pl/PUWMCMS/Dziennik_Urzedowy/

Wydawca: Wojewoda Podlaski

Redakcja: Wydział Nadzoru i Kontroli Podlaskiego Urzędu Wojewódzkiego w Białymstoku,
Redakcja Dziennika Urzędowego Województwa Podlaskiego, 15-213 Białystok, ul. A. Mickiewicza 3,
tel. 85 743-93-75, e-mail: tkoczta@bialystok.uw.gov.pl

Skład, druk: Podlaski Urząd Wojewódzki w Białymstoku 15-213 Białystok, ul. A. Mickiewicza 3,
tel. 85 743-95-06, e-mail: ipajkert@poczta.bialystok.uw.gov.pl

Kolportaż: Podlaski Urząd Wojewódzki w Białymstoku, Biuro Obsługi Urzędu
15-213 Białystok, ul. A. Mickiewicza 3, tel. 85 743-95-52, e-mail: jwaskiewicz@bialystok.uw.gov.pl

Tłoczono z polecenia Wojewody Podlaskiego
w Podlaskim Urzędzie Wojewódzkim w Białymstoku, ul. A. Mickiewicza 3