



DZIENNIK URZĘDOWY

WOJEWÓDZTWA PODLASKIEGO

Białystok, dnia 27 października 2010 r.

Nr 264

TREŚĆ:

Poz.:

UCHWAŁY RADY POWIATU

- 3255** – nr XXIV/190/10 Rady Powiatu Siemiatyckiego z dnia 28 września 2010 r. w sprawie nadania statutu Powiatowemu Inspektoratowi Nadzoru Budowlanego w Siemiatyczach 23643
- 3256** – nr XXIV/193/10 Rady Powiatu Siemiatyckiego z dnia 28 września 2010 r. w sprawie pozbawienia drogi powiatowej dotychczasowej kategorii i zaliczenia jej do kategorii dróg gminnych 23644

UCHWAŁY RADY MIASTA

- 3257** – nr XXXIV/159/10 Rady Miasta Brańsk z dnia 18 października 2010 r. w sprawie określenia wysokości stawek podatku od nieruchomości 23644
- 3258** – nr XXXIV/160/10 Rady Miasta Brańsk z dnia 18 października 2010 r. w sprawie stawek podatku od środków transportowych 23645

UCHWAŁY RAD MIEJSKICH

- 3259** – nr XXXIX/313/10 Rady Miejskiej w Czarnej Białostockiej z dnia 31 sierpnia 2010 r. w sprawie określenia szczegółowych warunków przyznawania i odpłatności za usługi opiekuńcze i specjalistyczne usługi opiekuńcze, z wyłączeniem specjalistycznych usług opiekuńczych dla osób z zaburzeniami psychicznymi, oraz szczegółowe warunki częściowego lub całkowitego zwolnienia od opłat, jak również trybu ich pobierania 23650
- 3260** – nr XXXIV/218/10 Rady Miejskiej w Knyszynie z dnia 8 września 2010 r. w sprawie podwyższenia kryterium dochodowego oraz ustalenia warunków odpłatności za pomoc udzieloną w zakresie dożywiania dla osób i rodzin, których dochód przekracza kryterium dochodowe w ramach realizacji zadań własnych gminy 23652
- 3261** – nr LVIII/770/10 Rady Miejskiej Białegostoku z dnia 13 września 2010 r. w sprawie zmiany uchwały Nr LXI/747/06 Rady Miejskiej Białegostoku z dnia 25 września 2006 r. w sprawie miejscowego planu zagospodarowania przestrzennego osiedla Białostoczek w Białymstoku (rejon ul. Radzywińskiej i Sokólskiej) 23653
- 3262** – nr LVIII/743/10 Rady Miejskiej w Łapach z dnia 24 września 2010 r. w sprawie szczegółowych warunków funkcjonowania oraz trybu i sposobu powoływania i odwoływania członków Zespołu Interdyscyplinarnego w Łapach 23662
- 3263** – nr XLVIII/320/10 Rady Miejskiej w Suraziu z dnia 14 października 2010 r. w sprawie uchwalenia Wieloletniego Programu Gospodarowania Mieszkaniowym Zasobem Gminy Suraz na lata 2011-2015 23665

- 3264** – nr XLVI/254/10 Rady Miejskiej w Mońkach z dnia 15 października 2010 r. w sprawie zmiany uchwały Nr XX/140/05 z dnia 25 lutego 2005 r. w sprawie zasad wynajmowania lokali wchodzących w skład mieszkaniowego zasobu gminy Mońki 23669
- 3265** – nr XLVI/256/10 Rady Miejskiej w Mońkach z dnia 15 października 2010 r. w sprawie utworzenia obwodu głosowania w Samodzielnym Publicznym Zakładzie Opieki Zdrowotnej w Mońkach 23670
- 3266** – nr XLVI/258/10 Rady Miejskiej w Mońkach z dnia 15 października 2010 r. w sprawie ustalenia opłat za świadczenia przedszkola publicznego prowadzonego przez Gminę Mońki 23671

UCHWAŁY RAD GMIN

- 3267** – nr XL/226/10 Rady Gminy Wiżajny z dnia 23 września 2010 r. w sprawie ustalenia przebiegu i zaliczenia dróg do kategorii dróg gminnych na terenie Gminy Wiżajny 23672
- 3268** – nr XXVIII/179/10 Rady Gminy Przerośl z dnia 28 września 2010 r. w sprawie określenia szczegółowego sposobu konsultowania z organizacjami pozarządowymi i podmiotami wymienionymi w art. 3 ust. 3 ustawy o działalności pożytku publicznego i o wolontariacie projektów aktów prawa miejscowego w dziedzinach dotyczących działalności statutowej tych organizacji 23676
- 3269** – nr XXIX/176/10 Rady Gminy Grabowo z dnia 30 września 2010 r. w sprawie uchwalenia miejscowego planu zagospodarowania przestrzennego dotyczącego Gminy Grabowo w części dotyczącej obszaru położonego we wsi Grabowo 23677
- 3270** – nr XXIX/178/10 Rady Gminy Grabowo z dnia 30 września 2010 r. w sprawie ustalenia szczegółowego sposobu konsultowania z organizacjami pozarządowymi projektów aktów prawa miejscowego w dziedzinach dotyczących działalności statutowej tych organizacji 23688
- 3271** – nr XXXVI/213/10 Rady Gminy Narew z dnia 1 października 2010 r. w sprawie ustalenia Regulaminu szczegółowych zasad konsultowania z radami działalności pożytku publicznego lub organizacjami pozarządowymi i podmiotami wymienionymi w art. 3 ust. 3 ustawy z dnia 24 kwietnia 2003 r. o działalności pożytku publicznego i o wolontariacie projektów aktów prawa miejscowego w dziedzinach dotyczących działalności statutowej tych organizacji 23689
- 3272** – nr XXXVII/286/10 Rady Gminy Narewka z dnia 13 października 2010 r. w sprawie określenia zasad zwrotu wydatków za świadczenia z pomocy społecznej w postaci dożywiania 23691

ROZSTRZYGNIĘCIE NADZORCZE WOJEWODY PODLASKIEGO

- 3273** – nr NK.II.AR.0911-153/2010 Wojewody Podlaskiego z dnia 21 października 2010 r. stwierdzające nieważność części uchwały Nr XXXIV/218/10 Rady Miejskiej w Knyszynie z dnia 8 września 2010 r. w sprawie podwyższenia kryterium dochodowego oraz ustalenia warunków odpłatności za pomoc udzieloną w zakresie dożywiania dla osób i rodzin, których dochód przekracza kryterium dochodowe w ramach realizacji zadań własnych gminy 23692

3255

UCHWAŁA NR XXIV/190/10 RADY POWIATU SIEMIATYCKIEGO

z dnia 28 września 2010 r.

w sprawie nadania statutu Powiatowemu Inspektoratowi Nadzoru Budowlanego w Siemiatyczach

Na podstawie art. 105 ust. 3 ustawy z dnia 27 sierpnia 2009 r. Przepisy wprowadzające ustawę o finansach publicznych (Dz. U. Nr 157, poz. 1241, Nr 219, poz. 1706 oraz z 2010 r. Nr 108, poz. 685 i Nr 152, poz. 1020) Rada Powiatu Siemiatyckiego uchwala, co następuje:

§ 1. Nadaje statut Powiatowemu Inspektoratowi Nadzoru Budowlanego w Siemiatyczach, stanowiący załącznik do niniejszej uchwały.

§ 2. Wykonanie uchwały powierza się Zarządowi Powiatu.

§ 3. Uchwała wchodzi w życie po upływie 14 dni od dnia ogłoszenia w Dzienniku Urzędowym Województwa Podlaskiego.

Przewodniczący Rady Powiatu Siemiatyckiego
Bogusław Zduniewicz

Załącznik

do uchwały Nr XXIV/190/10
Rady Powiatu Siemiatyckiego
z dnia 28 września 2010 r.

Statut Powiatowego Inspektoratu Nadzoru Budowlanego w Siemiatyczach

§ 1. Jednostką organizacyjną obsługującą Powiatowego Inspektora Nadzoru Budowlanego w Siemiatyczach zwanego dalej „Powiatowym Inspektorem” jest Powiatowy Inspektorat Nadzoru Budowlanego w Siemiatyczach zwany „Powiatowym Inspektoratem”.

§ 2. Powiatowy Inspektorat realizuje zadania z zakresu nadzoru budowlanego określonego w ustawie z dnia 7 lipca 1994 r. - Prawo budowlane (Dz. U. z 2006 r. Nr 156, poz. 1118 z późn. zm.) oraz w innych przepisach.

§ 3. Powiatowy Inspektorat jest jednostką budżetową w rozumieniu ustawy z dnia 27 sierpnia 2009 r. o finansach publicznych (Dz. U. Nr 157, poz. 1240).

§ 4. Siedzibą Powiatowego Inspektoratu jest miasto Siemiatycze.

§ 5. Powiatowy Inspektorat działa pod kierownictwem Powiatowego Inspektora.

§ 6. Powiatowy Inspektor może upoważnić pracowników Powiatowego Inspektoratu zatrudnionych na stanowiskach kierowniczych i samodzielnych, do podpisywania decyzji w jego imieniu w określonych przez niego sprawach.

§ 7. W skład Powiatowego Inspektoratu wchodzi następujące komórki organizacyjne:

1. inspekcji i orzecznictwa
2. finansowo - kadrowych.

§ 8. Szczegółową organizację Powiatowego Inspektoratu określa Regulamin Organizacyjny ustalony przez Powiatowego Inspektora, zgodnie z art. 86 ust. 4 ustawy Prawo budowlane.

§ 9. Zmiana statutu następuje w trybie przewidzianym do jego nadania.

3256

UCHWAŁA NR XXIV/193/10 RADY POWIATU SIEMIATYCKIEGO

z dnia 28 września 2010 r.

w sprawie pozbawienia drogi powiatowej dotychczasowej kategorii i zaliczenia jej do kategorii dróg gminnych

Na podstawie art. 10 ust. 1, 2 i 3 w związku z art. 6a ust. 2 ustawy z dnia 21 marca 1985 r. o drogach publicznych (Dz. U. z 2007 r. Nr 19, poz. 115, Nr 23, poz. 136, Nr 192, poz. 1381 z 2008 r. Nr 54, poz. 326, Nr 218, poz. 1391 oraz z 2009 r. Nr 19, poz. 100 i 101, Nr 86, poz. 720, Nr 168, poz. 1323 i Nr 227, poz. 1505, z 2010 r. Nr 106, poz. 675 oraz Nr 152, poz. 1018) Rada Powiatu Siemiatyckiego uchwala, co następuje:

§ 1. Pozbawia dotychczasowej kategorii drogę powiatową Nr 1731B Rogawka - Krupice - Bujaki - do drogi nr 1709B na odcinku granica gminy Siemiatycze - Bujaki do drogi Nr 1709B, o długości 3,800 km i zalicza ją do kategorii dróg gminnych.

§ 2. Wykonanie uchwały powierza się Zarządowi Powiatu.

§ 3. Uchwała wchodzi w życie po upływie 14 dni od ogłoszenia w Dzienniku Urzędowym Województwa Podlaskiego, z mocą obowiązującą od dnia 1 stycznia 2011 r.

Przewodniczący Rady Powiatu Siemiatyckiego
Bogusław Zduniewicz

3257

UCHWAŁA NR XXXIV/159/10 RADY MIASTA BRAŃSK

z dnia 18 października 2010 r.

w sprawie określenia wysokości stawek podatku od nieruchomości

Na podstawie art. 18 ust. 2 pkt 8 ustawy z dnia 8 marca 1990 r. o samorządzie gminnym (Dz. U. z 2001 r. Nr 142, poz. 1591, Dz. U. z 2002 r. Nr 62, poz. 558, Nr 113, poz. 984, Nr 214, poz. 1806, Nr 153, poz. 1271, Nr 214, poz. 1806, Dz. U. z 2003 r. Nr 80, poz. 717, Nr 162, poz. 1568, Dz. U. z 2004 r. Nr 102, poz. 1055, Nr 116, poz. 1203, Dz. U. z 2005 r. Nr 172, poz. 1441, Nr 175, poz. 1457, Dz. U. z 2006 r. Nr 17, poz. 128, Nr 181, poz. 1337, Dz. U. z 2007 r. Nr 48, poz. 327, Dz. U. z 2007 r. Nr 138, poz. 974, Nr 173, poz. 1218, Dz. U. z 2008 r. Nr 180, poz. 1111, Nr 223, poz. 1458, Dz. U. z 2009 r. Nr 52, poz. 420, Nr 157, poz. 1241, Dz. U. z 2010 r. Nr 28, poz. 142, Dz. U. z 2010 r. Nr 28, poz. 146, Nr 106, poz. 675) i art. 5 ust. 1 ustawy z dnia 12 stycznia 1991 r. o podatkach i opłatach lokalnych (Dz. U. z 2010 r. Nr 95 poz. 613, Nr 96 poz. 620) Rada Miasta uchwala, co następuje:

§ 1. 1. Określa się następujące stawki podatku od nieruchomości obowiązujące na terenie miasta Brańsk:

1) od gruntów:

a) związanych z prowadzeniem działalności gospodarczej bez względu na sposób sklasyfikowania w ewidencji gruntów i budynków - 0,70 zł od 1 m² powierzchni;

b) pod jeziorami, zajętych na zbiorniki wodne, retencyjne lub elektrowni wodnych – 4,13 zł od 1 ha powierzchni

- c) pozostałych, w tym zajętych na prowadzenie odpłatnej statutowej działalności pożytku publicznego przez organizacje pożytku publicznego przyjmuje się:
- od 1 m² powierzchni do 200 m² włącznie – 0,36 zł;
 - od 1 m² powierzchni – powyżej 200 m² do 400 m² włącznie – 0,33 zł;
 - od 1 m² powierzchni – powyżej 400 m² – 0,28 zł;
- 2) od budynków lub ich części:
- a) mieszkalnych - 0,59 zł od 1 m² powierzchni użytkowej;
 - b) związanych z prowadzeniem działalności gospodarczej oraz od budynków mieszkalnych lub ich części zajętych na prowadzenie działalności gospodarczej – 18,40 zł od 1 m² powierzchni użytkowej;
 - c) zajętych na prowadzenie działalności gospodarczej w zakresie obrotu kwalifikowanym materiałem siewnym – 9,38 zł od 1 m² powierzchni użytkowej;
 - d) zajętych na prowadzenie działalności gospodarczej w zakresie udzielania świadczeń zdrowotnych – 4,21 zł od 1 m² powierzchni użytkowej;
 - e) pozostałych, w tym zajętych na prowadzenie odpłatnej statutowej działalności pożytku publicznego przez organizacje pożytku publicznego – 6,45 zł od 1 m² powierzchni użytkowej,
- 3) od budowli – 2 % ich wartości określonej na podstawie art. 4 ust. 1 pkt. 3 i ust. 3-7.

§ 2. Traci moc Uchwała Nr XXV/125/09 Rady Miasta Brańsk z dnia 4 listopada 2009 r. w sprawie określenia stawek w podatku od nieruchomości (Dz. Urz. Woj. Podl. Nr 223 poz. 2587).

§ 3. Wykonanie uchwały powierza się Burmistrzowi Miasta.

§ 4. Uchwała wchodzi w życie po upływie 14 dni od dnia ogłoszenia jej w Dzienniku Urzędowym Województwa Podlaskiego, nie wcześniej jednak niż z dniem 1 stycznia 2011 r.

Przewodniczący Rady Miasta
Zbigniew Romaniuk

3258

UCHWAŁA NR XXXIV/160/10 RADY MIASTA BRAŃSK

z dnia 18 października 2010 r.

w sprawie stawek podatku od środków transportowych

Na podstawie art. 18 ust. 2 pkt 8 ustawy z dnia 8 marca 1990 r. o samorządzie gminnym (Dz. U. z 2001 r. Nr 142, poz. 1591; z 2002 r. Nr 23, poz. 220, Nr 62, poz. 558, Nr 113, poz. 984, Nr 153, poz. 1271, Nr 214, poz. 1806; z 2003 r. Nr 80, poz. 717, Nr 162, poz. 1568; z 2004 r. Nr 102, poz. 1055, Nr 116, poz. 1203, Nr 167 poz. 1759 z 2005 r. Nr 172 poz. 1441, Nr 175 poz. 1457, z 2006 r. Nr 17, poz. 128, Nr 146, poz. 1055, Nr 181, poz. 1337; z 2007 r. Nr 48 poz. 327, Nr 138 poz. 974, Nr 173 poz. 1218; z 2008 r. Nr 180, poz. 1111, Nr 223 poz. 1458; z 2009 r. Nr 52 poz. 420 Nr 157 poz. 1241 oraz z 2010 r. Nr 28 poz. 142, Nr 28 poz. 146 i Nr 106 poz. 675) i art. 10 ust. 1 i 2 ustawy z dnia 12 stycznia 1991 r. o podatkach i opłatach lokalnych (Dz. U. z 2010 r. Nr 95, poz. 613, Nr 96, poz. 620) Rada Miasta uchwała co następuje:

§ 1. 1. Określa się następujące stawki podatku od środków transportowych obowiązujące na terenie miasta:

- 1) od samochodów ciężarowych, o których mowa w art. 8 pkt 1 ustawy o podatkach i opłatach lokalnych, o dopuszczalnej masie całkowitej:
 - a) powyżej 3,5 ton do 5,5 ton włącznie – 614 zł;
 - b) powyżej 5,5 ton do 9 ton włącznie - 868 zł;
 - c) powyżej 9 ton do poniżej 12 ton – 1.208 zł;
- 2) od samochodów ciężarowych, o których mowa w art. 8 pkt 2 ustawy o podatkach i opłatach lokalnych, o dopuszczalnej masie całkowitej równej i wyższej niż 12 ton w zależności od liczby osi, dopuszczalnej masy całkowitej pojazdu i rodzaju zawieszenia według stawek określonych w załączniku Nr 1 do niniejszej uchwały,
- 3) od ciągników siodłowych i balastowych, o których mowa w art. 8 pkt 3 ustawy o podatkach i opłatach lokalnych, o dopuszczalnej masie całkowitej zespołu pojazdów:
 - a) od 3,5 ton do 5,5 ton włącznie – 1.398 zł;
 - b) powyżej 5,5 ton do 9 ton włącznie – 1.514 zł;
 - c) powyżej 9 ton do poniżej 12 ton – 1.608 zł;
- 4) od ciągników siodłowych i balastowych, o których mowa w art. 8 pkt 4 ustawy o podatkach i opłatach lokalnych, o dopuszczalnej masie całkowitej zespołu pojazdów równej lub wyższej niż 12 ton w zależności od liczby osi, dopuszczalnej masy całkowitej pojazdu zawieszenia według stawek określonych w załączniku Nr 2 do niniejszej uchwały,
- 5) od przyczep i naczep, o których mowa w art. 8 pkt 5 ustawy o podatkach i opłatach lokalnych, które łącznie z pojazdem silnikowym posiadają dopuszczalną masę całkowitą od 7 ton i poniżej 12 ton (z wyjątkiem związanych wyłącznie z działalnością rolniczą prowadzoną przez podatnika podatku rolnego) - 900 zł,
- 6) od przyczep i naczep, o których mowa w art. 8 pkt 6 ustawy o podatkach i opłatach lokalnych (z wyjątkiem związanych wyłącznie z działalnością rolniczą prowadzoną przez podatnika podatku rolnego), które łącznie z pojazdem silnikowym posiadają dopuszczalną masę całkowitą równą lub wyższą niż 12 ton według stawek określonych w załączniku Nr 3 do niniejszej uchwały,
- 7) od autobusów, o których mowa w art. 8 pkt 7 ustawy o podatkach i opłatach lokalnych, o ilości miejsc do siedzenia:
 - a) mniejszej niż 30 miejsc – 1.504 zł;
 - b) równej lub wyższej niż 30 miejsc – 1.534 zł,

2. Stawki podatku dla środków transportowych wyprodukowanych w roku 2007 i nowszych określa się w wysokości:

- 1) dla środków transportowych, o których mowa w ust. 1 pkt 1:
 - a) 530 zł,
 - b) 750 zł,
 - c) 1.038 zł,
- 2) dla środków transportowych, o których mowa w ust. 1 pkt 3:
 - a) 1.258 zł,
 - b) 1.376 zł,
 - c) 1.438 zł,
- 3) dla środków transportowych, o których mowa w ust. 1 pkt 5 - 730 zł.,
- 4) dla środków transportowych, o których mowa w ust. 1 pkt 7:
 - a) 1.366 zł,
 - b) 1.380 zł,

§ 2. Traci moc Uchwała Nr XXV/126/09 Rady Miasta Brańsk z dnia 4 listopada 2009 r. w sprawie stawek podatku od środków transportowych.

§ 3. Wykonanie uchwały powierza się Burmistrzowi Miasta.

§ 4. Uchwała wchodzi w życie po upływie 14 dni od dnia jej ogłoszenia w Dzienniku Urzędowym Województwa Podlaskiego, nie wcześniej jednak niż z dniem 1 stycznia 2011 r.

Przewodniczący Rady Miasta
Zbigniew Romaniuk

Załącznik Nr 1

do uchwały Nr XXXIV/160/10

Rady Miasta Brańsk

z dnia 18 października 2010 r.

STAWKI PODATKU DLA POJAZDÓW OKREŚLONYCH W ART. 8 PKT 2 USTAWY

Liczba osi i dopuszczalna masa całkowita (w tonach)		Stawka podatku (w złotych)	
Nie mniej niż	Mniej niż	Oś jezdna (osie jezdne) z zawieszeniem pneumatycznym lub zawieszeniem uznanym za równoważne	Inny system zawieszenia osi jezdnych
1	2	3	4
Dwie osie			
12	13	992	1.050
13	14	1.050	1.176
14	15	1.174	1.412
15		1.444	1.494
Trzy osie			
12	17	1.720	1.800
17	19	1.778	1.924
19	21	1.866	2.100
21	23	1.980	2.214
23	25	2.100	2.214
25		2.214	2.214
Cztery osie i więcej			
12	25	2.214	2.338
25	27	2.338	2.500
27	29	2.386	2.678
29	31	2.386	2.846
31		2.386	2.846

Załącznik Nr 2
do uchwały Nr XXXIV/160/10
Rady Miasta Brańsk
z dnia 18 października 2010 r.

STAWKI PODATKU DLA POJAZDÓW OKREŚLONYCH W ART. 8 PKT 4 USTAWY

Liczba osi i dopuszczalna masa Całkowita zespołu pojazdów: ciągnik siodłowy + naczepa; ciągnik balastowy + przyczepa (w tonach)		Stawka podatku (w złotych)	
1	2	Oś jezdna (osie jezdne) z zawieszeniem pneumatycznym lub zawieszeniem uznanym za równoważne	Inne systemy zawieszenia osi jezdnych
Nie mniej niż	Mniej niż		
1	2	3	4
Dwie osie			
12	18	1.106	1.282
18	25	1.398	1.652
25	31	1.818	2.042
31		1.818	2.200
Trzy osie i więcej			
12	40	2.064	2.100
40		2.064	2.844

Załącznik Nr 3
do uchwały Nr XXXIV/160/10
Rady Miasta Brańsk
z dnia 18 października 2010 r.

STAWKI PODATKU DLA PRZYCZEP I NACZEP OKREŚLONYCH W ART. 8 PKT. 6 USTAWY

Liczba osi i dopuszczalna masa całkowita zespołu pojazdów: naczepa /pryczepa + pojazd silnikowy (w tonach)		Stawka podatku (w złotych)	
Nie mniej niż	Mniej niż	Oś jezdna (osie jezdne) z zawieszeniem pneumatycznym lub zawieszeniem uznanym za równoważne	Inne systemy zawieszenia osi jezdnych
1	2	3	4
Jedna oś			
12	18	700	790
18	25	872	872
25		1.106	1.220
Dwie osie			
12	28	1.334	1.370
28	33	1.334	1.388
33	38	1.334	1.506
38		1.334	1.980
Trzy osie i więcej			
12	38	1.106	1.506
38		1.106	1.980

3259

UCHWAŁA NR XXXIX/313/10 RADY MIEJSKIEJ W CZARNEJ BIAŁOSTOCKIEJ

z dnia 31 sierpnia 2010 r.

w sprawie określenia szczegółowych warunków przyznawania i odpłatności za usługi opiekuńcze i specjalistyczne usługi opiekuńcze, z wyłączeniem specjalistycznych usług opiekuńczych dla osób z zaburzeniami psychicznymi, oraz szczegółowe warunki częściowego lub całkowitego zwolnienia od opłat, jak również trybu ich pobierania

Na podstawie art. 18 ust. 2 pkt 15 i art. 40 ust. 1 ustawy z dnia 8 marca 1990 r. o samorządzie gminnym (Dz. U. z 2001 r. Nr 142, poz. 1591 ze zm. z 2002 r. Nr 23, poz. 220, Nr 62, poz. 558, Nr 113, poz. 984, Nr 153, poz. 1271 i Nr 214, poz. 1806, z 2003 r. Nr 80, poz. 717 i Nr 162, poz. 1568, z 2004 r. Nr 102, poz. 1055, Nr 116, poz. 1203 i Nr 167, poz. 1759, z 2005 r. Nr 172, poz. 1441 i Nr 175, poz. 1457, z 2006 r. Nr 17, poz. 128 i Nr 181, poz. 1337, z 2007 r. Nr 48, poz. 327 i Nr 138 poz. 974 i Nr 173, poz. 1218, z 2008 r. Nr 180, poz. 1111 i Nr 223, poz. 1458, z 2009 r. Nr 52, poz. 420, Nr 157, poz. 1241 oraz z 2010 r. Nr 28, poz. 142 i 146, Nr 40, poz. 230 i Nr 106, poz. 675) oraz art. 50 ust. 6 i art. 96 ust. 4 ustawy z dnia 12 marca 2004 r. o pomocy społecznej (Dz. U. z 2009 r. Nr 175, poz. 1362 ze zm. Nr 157, poz. 1241, Nr 202, poz. 1551, Nr 219, poz. 1706 i Nr 221, poz. 1738 oraz z 2010 r. Nr 28, poz. 146, Nr 40, poz. 229, Nr 81, poz. 527 i Nr 125, poz. 842) uchwała się, co następuje:

§ 1. Usługi opiekuńcze i specjalistyczne usługi opiekuńcze z wyłączeniem specjalistycznych usług opiekuńczych dla osób z zaburzeniami psychicznymi przyznaje się na podstawie wywiadu środowiskowego przeprowadzonego przez pracownika socjalnego.

§ 2. Usługi opiekuńcze i specjalistyczne usługi opiekuńcze z wyłączeniem specjalistycznych usług opiekuńczych dla osób z zaburzeniami psychicznymi przysługują nieodpłatnie osobom samotnym oraz samotnie gospodarującym, których dochód nie przekracza kryterium dochodowego osoby samotnie gospodarującej określonego w art. 8 ust. 1 pkt. 1 ustawy o pomocy społecznej, a w przypadku osób zamieszkujących w rodzinie kryterium dochodowego ustalonego w art. 8 ust. 1 pkt. 2 tej ustawy.

§ 3. Odpłatność za świadczone usługi opiekuńcze z wyłączeniem specjalistycznych usług opiekuńczych dla osób z zaburzeniami psychicznymi w miejscu zamieszkania ustala się w zależności od dochodu osoby samotnie gospodarującej lub dochodu na osobę w rodzinie, stanowiącej załącznik do uchwały.

§ 4. Miesięczną odpłatność za usługi określa Miejsko - Gminny Ośrodek Pomocy Społecznej w Czarnej Białostockiej w decyzji przyznającej usługi.

§ 5. W szczególnie uzasadnionych przypadkach na wniosek osoby zobowiązanej do ponoszenia odpłatności lub na wniosek pracownika socjalnego, istnieje możliwość częściowego lub całkowitego zwolnienia z ustalonej odpłatności między innymi w sytuacjach:

- 1) jeżeli żądanie zwrotu wydatków za udzielone świadczenie (za usługi opiekuńcze lub specjalistyczne usługi opiekuńcze z wyłączeniem specjalistycznych usług opiekuńczych dla osób z zaburzeniami psychicznymi) stanowiłoby dla osoby bądź rodziny nadmierne obciążenie finansowe lub niweczyłoby skutki udzielonej pomocy biorąc pod uwagę sytuację życiową, warunki rodzinne i mieszkaniowe;
- 2) w przypadku długotrwałej choroby lub niepełnosprawności powodującej znaczny wzrost kosztów utrzymania;
- 3) gdy więcej lub jedna osoba w rodzinie wymaga pomocy w formie usług, w tym co najmniej jedna jest obłożnie chora;
- 4) korzystania z co najmniej dwóch rodzajów usług;
- 5) ponadto w przypadku udokumentowanego zdarzenia losowego lub innych uzasadnionych okoliczności.

§ 6. Należność za świadczone usługi usługobiorca wpłaca gotówką do kasy Urzędu Miejskiego lub przelewem bankowym na konto podmiotu świadczącego usługi w terminie określonym w decyzji.

§ 7. Wykonanie uchwały powierza się Burmistrzowi Czarnej Białostockiej.

§ 8. Traci moc uchwała Nr XXII/163/04 Rady Miejskiej w Czarnej Białostockiej z dnia 22 sierpnia 2004 r. w sprawie określenia szczegółowych warunków przyznawania i odpłatności za usługi opiekuńcze i specjalistyczne usługi opiekuńcze oraz szczegółowych warunków częściowego lub całkowitego zwolnienia od opłat, jak również trybu ich pobierania.

§ 9. Uchwała wchodzi w życie po upływie 14 dni od dnia ogłoszenia w Dzienniku Urzędowym Województwa Podlaskiego.

Przewodniczący Rady
Jacek Sakowicz

Załącznik

do uchwały Nr XXXIX/313/10
Rady Miejskiej w Czarnej Białostockiej
z dnia 31 sierpnia 2010 r.

Zasady odpłatności za usługi opiekuńcze

Ustala się następujące zasady odpłatności za usługi opiekuńcze:

1) W przypadku osób samotnych i samotnie gospodarujących:

Dochód na osobę w stosunku do dochodu określonego w art. 8 ust.1 pkt.1	Wysokość odpłatności miesięcznej za 2 godziny dziennie
101-130	23,00 zł
131-150	45,00 zł
151-180	52,00 zł
181-200	73,00 zł
201-230	92,00 zł
231-250	115,00 zł
251-280	126,00 zł
281-300	183,00 zł
301-320	224,00 zł
321-350	235,00 zł
351 i powyżej	283,00 zł

2) W przypadku osób zamieszkałych z rodziną:

Dochód na osobę w stosunku do dochodu określonego w art. 8 ust. 1 pkt. 2	Wysokość odpłatności miesięcznej za 2 godziny dziennie
101-130	23,00 zł
131-150	45,00 zł
151-180	52,00 zł
181-200	65,00 zł
201-220	85,00 zł
221-240	115,00 zł
241-270	176,00 zł
271-300	245,00 zł
301-350	266,00 zł
351 i powyżej	283,00 zł

3260

UCHWAŁA NR XXXIV/218/10 RADY MIEJSKIEJ W KNYSZYNI

z dnia 8 września 2010 r.

w sprawie podwyższenia kryterium dochodowego oraz ustalenia warunków odpłatności za pomoc udzieloną w zakresie dożywiania dla osób i rodzin, których dochód przekracza kryterium dochodowe w ramach realizacji zadań własnych gminy

Na podstawie: art. 18 ust. 2 pkt 15 ustawy z dnia 8 marca 1990 r. o samorządzie gminnym (Dz. U. z 2001 r. Nr 142, poz. 1591, z 2002 r. Nr 23, poz. 220, Nr 62, poz. 558, Nr 113, poz. 984, Nr 153, poz. 1271, Nr 214, poz. 1806; z 2003 r. Nr 80, poz. 717, Nr 162, poz. 1568; z 2004 r. Nr 102, poz. 1055, Nr 116, poz. 1203, Nr 167, poz. 1759; z 2005 r. Nr 172, poz. 1441, Nr 175, poz. 1457; z 2006 r. Nr 17, poz. 128, Nr 181, poz. 1337; z 2007 r. Nr 48, poz. 327, Nr 138, poz. 974, Nr 173, poz. 1218; z 2008 r. Nr 180, poz. 1111, Nr 223, poz. 1458; z 2009 r. Nr 52, poz. 420, Nr 157, poz. 1241; z 2010 r. Nr 28, poz. 142 i 146, Nr 106, poz. 675), art. 96 ust. 4 ustawy z dnia 12 marca 2004 r. o pomocy społecznej (Dz. U. z 2009 r. Nr 175, poz. 1362, Nr 219, poz. 1706, Nr 202, poz. 1551, Nr 221, poz. 1738; z 2010 r. Nr 28, poz. 146, Nr 40, poz. 229 oraz Nr 81, poz. 527), art. 5 ust. 2 i art. 6 ust. 2 ustawy z dnia 29 grudnia 2005 r. o ustanowieniu programu wieloletniego „Pomoc państwa w zakresie dożywiania” (Dz. U. z 2005 r. Nr 267, poz. 2259; z 2008 r. Nr 225, poz. 1487; z 2009 r. Nr 219, poz. 1706), uchwała się co następuje:

§ 1. 1. Pomoc w formie dożywiania oraz posiłku osobom jego pozbawionym, o których mowa w art. 3 ustawy o ustanowieniu wieloletniego programu „Pomoc państwa w zakresie dożywiania” może być przyznana nieodpłatnie jeżeli dochód osoby samotnie gospodarującej lub dochód na osobę w rodzinie nie przekracza 200 % kryterium dochodowego o którym mowa odpowiednio w art. 8 ust. 1 pkt 1 i 2 ustawy o pomocy społecznej.

2. Pomoc w formie posiłków, o których mowa w ust. 1 może być przyznana odpłatnie jeżeli dochód osoby samotnie gospodarującej lub osoby w rodzinie przekracza 200 % kryterium dochodowego, o którym mowa odpowiednio w art. 8 ust. 1 pkt 1 i 2 ustawy o pomocy społecznej.

§ 2. 1. Świadczenia z pomocy społecznej, o których mowa w § 1 są udzielane na wniosek osoby zainteresowanej, jej przedstawiciela ustawowego albo innej osoby, za zgodą osoby zainteresowanej lub przedstawiciela ustawowego.

2. Wysokość kwot świadczeń podlegających zwrotowi oraz termin ich spłaty ustala Kierownik Miejskiego Ośrodka Pomocy Społecznej w drodze decyzji administracyjnej.

3. W przypadkach szczególnie uzasadnionych, zwłaszcza jeżeli żądanie zwrotu wydatków na udzielone świadczenie w całości lub w części stanowiłoby dla świadczeniobiorcy nadmierne obciążenie lub niweczyło skutki udzielonej pomocy, na wniosek pracownika socjalnego lub osoby zainteresowanej możliwe jest odstąpienie od żądania takiego zwrotu.

§ 3. W uchwale Nr XVI/108/04 Rady Miejskiej z dnia 31 sierpnia 2004 r. w sprawie zasad zwrotu wydatków za świadczenia z pomocy społecznej:

- 1) w § 1 skreśla się wyrazy „w tym dożywianie uczniów w szkołach”
- 2) traci moc § 3 uchwały.

§ 4. Wykonanie uchwały powierza się Burmistrzowi Knyszyna.

§ 5. Uchwała wchodzi w życie po upływie 14 dni od dnia ogłoszenia w Dzienniku Urzędowym Województwa Podlaskiego.

Przewodniczący Rady Miejskiej
Irena Wysocka

3261

UCHWAŁA NR LVIII/770/10 RADY MIEJSKIEJ BIAŁEGOSTOKU

z dnia 13 września 2010 r.

w sprawie zmiany uchwały Nr LXI/747/06 Rady Miejskiej Białegostoku z dnia 25 września 2006 r. w sprawie miejscowego planu zagospodarowania przestrzennego osiedla Białostoczek w Białymstoku (rejon ul. Radzywińskiej i Sokólskiej)

Na podstawie art. 18 ust. 2 pkt 5 ustawy z dnia 8 marca 1990 r. o samorządzie gminnym (Dz. U. z 2001 r. Nr 142, poz. 1591; z 2002 r. Nr 23, poz. 220; Nr 62, poz. 558; Nr 113, poz. 984; Nr 153, poz. 1271; Nr 214, poz. 1806; z 2003 r. Nr 80, poz. 717; Nr 162, poz. 1568; z 2004 r. Nr 102, poz. 1055; Nr 116, poz. 1203; Nr 167, poz. 1759; z 2005 r. Nr 172, poz. 1441; Nr 175, poz. 1457; z 2006 r. Nr 17, poz. 128; Nr 181, poz. 1337; z 2007 r. Nr 48, poz. 327; Nr 138, poz. 974; Nr 173, poz. 1218; z 2008 r. Nr 180, poz. 1111; Nr 223, poz. 1458; z 2009 r. Nr 52, poz. 420; Nr 157, poz. 1241 oraz z 2010 r. Nr 28, poz. 142 i 146; Nr 40, poz. 230; Nr 106, poz. 675) oraz art. 20 ust. 1 ustawy z dnia 27 marca 2003 r. o planowaniu i zagospodarowaniu przestrzennym (Dz. U. Nr 80, poz. 717; z 2004 r. Nr 6, poz. 41; Nr 141, poz. 1492; z 2005 r. Nr 113, poz. 954; Nr 130, poz. 1087; z 2006 r. Nr 45, poz. 319; Nr 225, poz. 1635; z 2007 r. Nr 127, poz. 880; z 2008 r. Nr 123, poz. 803, Nr 199, poz. 1227; Nr 201, poz. 1237 i Nr 220, poz. 1413 oraz z 2010 r. Nr 24, poz. 124; Nr 75, poz. 474; Nr 106, poz. 675; Nr 119, poz. 804 i Nr 130, poz. 871) uchwała się, co następuje:

§ 1. Po stwierdzeniu zgodności z ustaleniami „Studium uwarunkowań i kierunków zagospodarowania przestrzennego Białegostoku”, uchwalonym uchwałą Nr XX/256/99 Rady Miejskiej Białegostoku z dnia 29 listopada 1999 r., zmienionym uchwałą Nr X/82/03 Rady Miejskiej Białegostoku z dnia 30 czerwca 2003 r., uchwałą Nr XLIV/502/05 Rady Miejskiej Białegostoku z dnia 27 czerwca 2005 r., uchwałą Nr XLV/520/05 Rady Miejskiej Białegostoku z dnia 25 lipca 2005 r., uchwałą Nr XXVIII/317/08 Rady Miejskiej Białegostoku z dnia 26 maja 2008 r. i uchwałą Nr XXXI/373/08 Rady Miejskiej Białegostoku z dnia 8 września 2008 r. w uchwale Nr LXI/747/06 Rady Miejskiej Białegostoku z dnia 25 września 2006 r. w sprawie miejscowego planu zagospodarowania przestrzennego osiedla Białostoczek w Białymstoku (rejon ul. Radzywińskiej i Sokólskiej) (Dz. Urz. Woj. Podlaskiego Nr 259, poz. 2570) wprowadza się następujące zmiany:

- 1) w § 6 w ust. 3 po symbolu 4.4U dodaje się symbol „4.15U”;
- 2) w § 7 w ust. 1 po symbolu 4.7MN dodaje się symbol „4.14MN”.

§ 2. 1. Załącznik Nr 1 do uchwały Nr LXI/747/06 Rady Miejskiej Białegostoku z dnia 25 września 2006 r. stanowiący rysunek planu, otrzymuje brzmienie zgodnie z załącznikiem Nr 1 do niniejszej uchwały stanowiącym rysunek planu uwzględniający zmiany wynikające z niniejszej uchwały.

2. Sposób rozpatrzenia uwag do zmiany uchwały stanowi załącznik Nr 2.

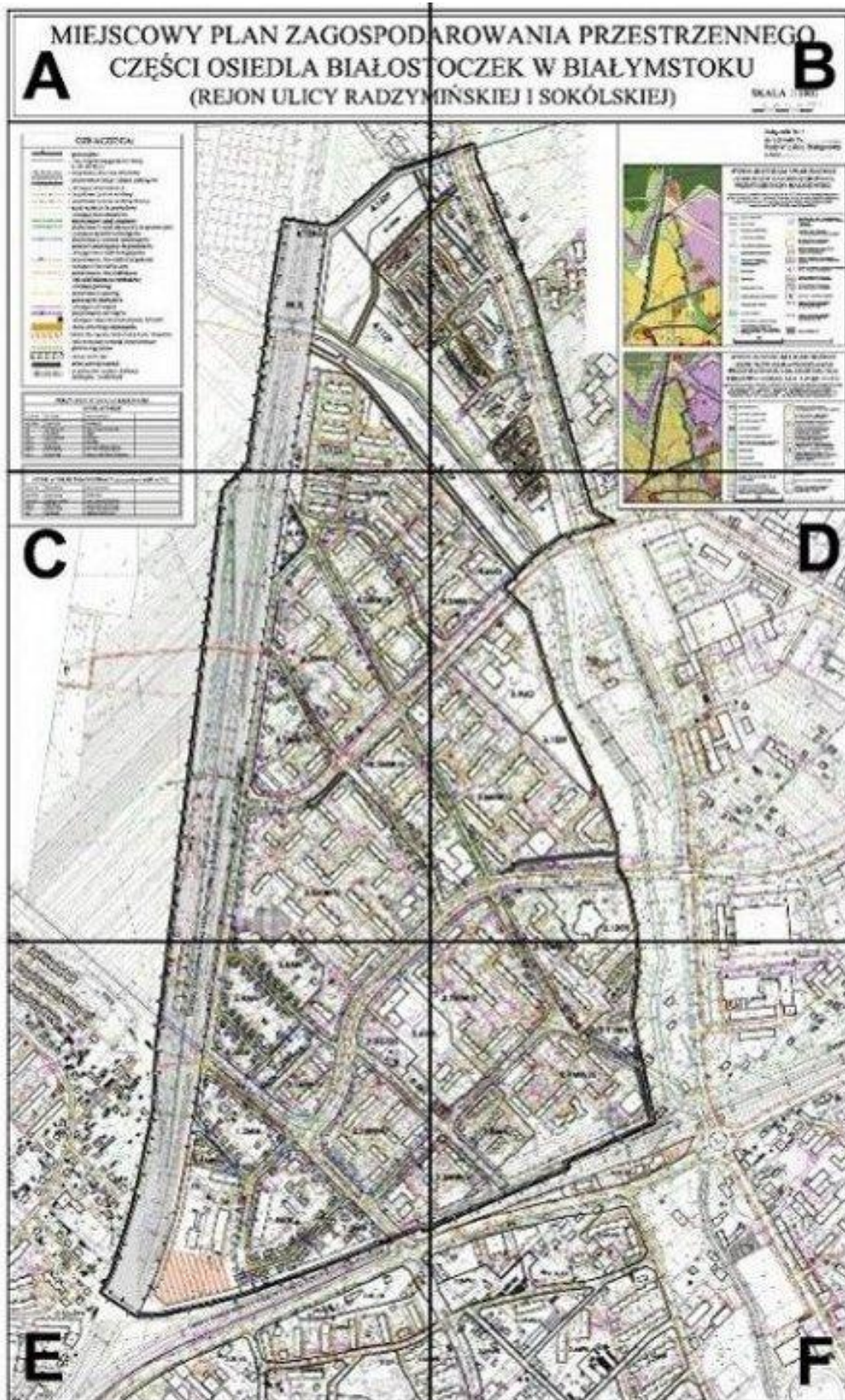
3. Zmiana uchwały nie wpływa na sposób realizacji inwestycji z zakresu infrastruktury technicznej, należących do zadań własnych gminy, określonych w załączniku Nr 3 do uchwały Nr LXI/747/06 Rady Miejskiej Białegostoku z dnia 25 września 2006 r.

§ 3. Wykonanie uchwały powierza się Prezydentowi Miasta Białegostoku.

§ 4. Uchwała wchodzi w życie po upływie 30 dni od dnia ogłoszenia w Dzienniku Urzędowym Województwa Podlaskiego.

Przewodniczący Rady
Włodzimierz Leszek Kusak
































Załącznik Nr 1
do uchwały Nr LVIII/770/10
Rady Miejskiej Białegostoku
z dnia 13 września 2010 r.



MIEJSCOWY PLAN ZAGOSPOD CZĘŚCI OSIEDLA BIAŁOST (REJON ULICY RADZYM

A

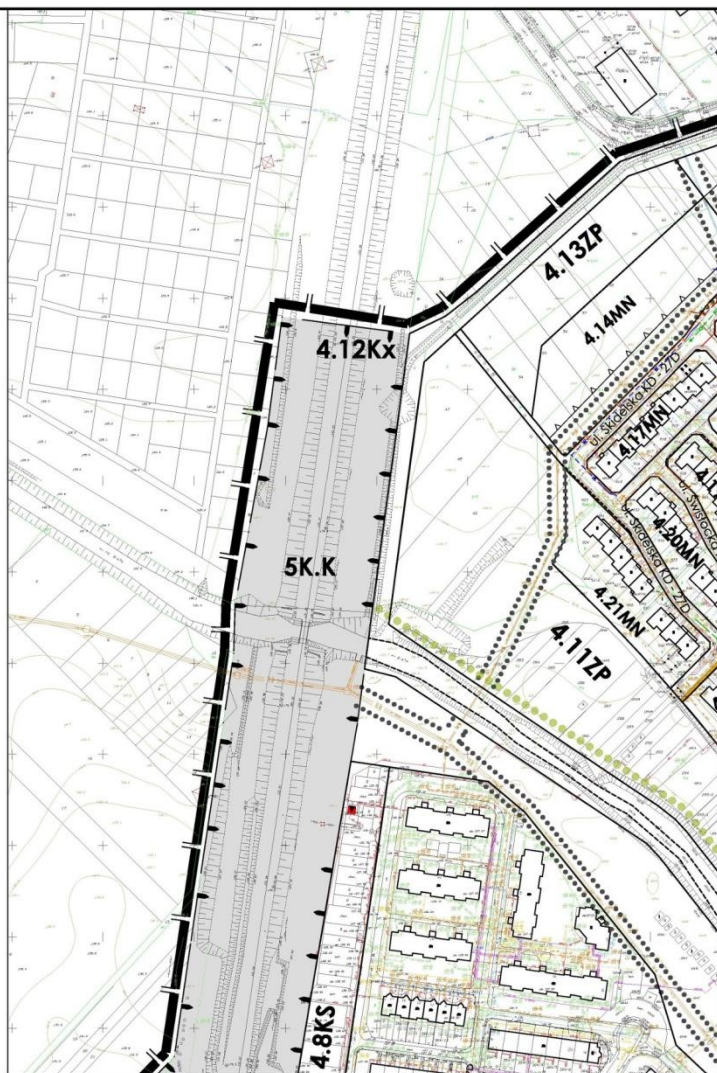
OZNACZENIA:

-  - granica planu
-  - linia rozgraniczająca ulice i tereny ściśle określone
-  - nieprzekraczalna linia zabudowy
-  - projektowane drogi i miejsca parkingowe
-  - istniejący kanał sanitarny
-  - projektowany kanał sanitarny
-  - projektowany kanał sanitarny tłoczny
-  - kanał sanitarny do przebudowy
-  - istniejący kanał deszczowy
-  - projektowany kanał deszczowy
-  - projektowany kanał deszczowy ze spływem pow.
-  - istniejący przewód wodociagowy
-  - projektowany przewód wodociagowy
-  - przewód wodociagowy do przebudowy
-  - istniejąca linia elektroenergetyczna
-  - projektowana linia elektroenergetyczna
-  - istniejąca linia telefoniczna
-  - projektowana linia telefoniczna
-  - linia telefoniczna do przebudowy
-  - istniejący gazociąg
-  - projektowany gazociąg
-  - gazociąg do przebudowy
-  - istniejąca sieć ciepła
-  - projektowana sieć ciepła
-  - istniejące stacje transformatorowe 15/0,4kV
-  - tereny czasowego użytkowania
-  - obszar bez ograniczania liczby kond. zabudowy
-  - linia zabudowy elewacji eksponowanych
-  - główne ciągi piesze
-  - tereny zamknięte
-  - strefa ochrony budowli
-  - przykładowe miejsca lokalizacji parkingów osiedlowych

PREZYDENT MIASTA BIAŁEGOSTOKU

ZESPÓŁ AUTORSKI

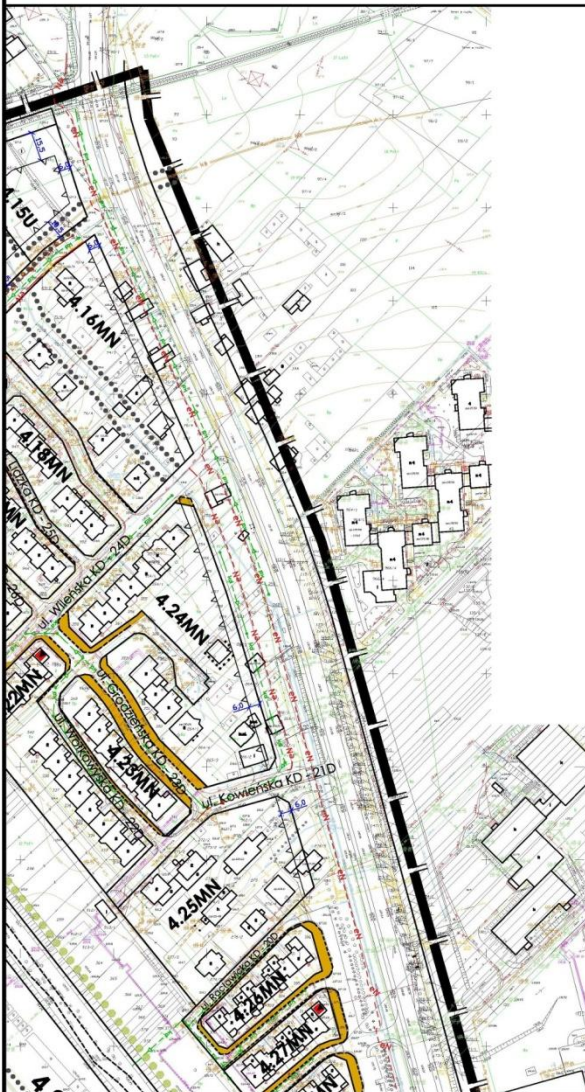
mgr inż. arch.	Jerzy Tokajuk	główny projektant planu	
mgr inż. arch.	Zbigniew Braun	projektant planu	
mgr.	Piotr Miśkiewicz	ocena i kształtowanie środowiska	
mgr.	Ewa Malyjdo	program	
mgr inż.	Helena Ostaszewicz	kommunikacja	
mgr inż.	Emilia Kilian	kommunikacja	
mgr inż.	Marek Fioderek	ścieki - woda, kanalizacja, ciepła, gaz	
mgr inż.	Piotr Tworowski	ścieki - woda, kanalizacja, ciepła, gaz	
mgr inż.	Krzysztof Sikora	energetyka, telekommunikacja, strefa cienia	



WARUNKOWANIA PRZESTRZENNEGO MIASTECZEK W BIAŁYMSTOKU (MIŃSKIEJ I SOKÓLSKIEJ)

B

SKALA 1:1000

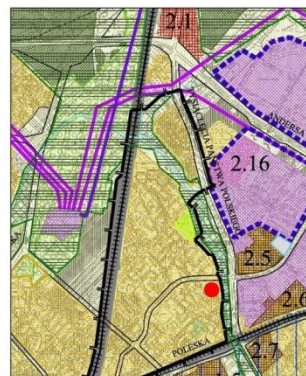



Załącznik Nr 1
do uchwały Nr.....
Rady Miejskiej Białegostoku
z dnia



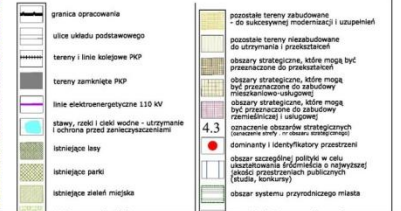
WYRYS ZE STUDIUM UWARUNKOŃ I KIERUNKÓW ZAGOSPODAROWANIA PRZESTRZENNEGO BIAŁEGOSTOKU

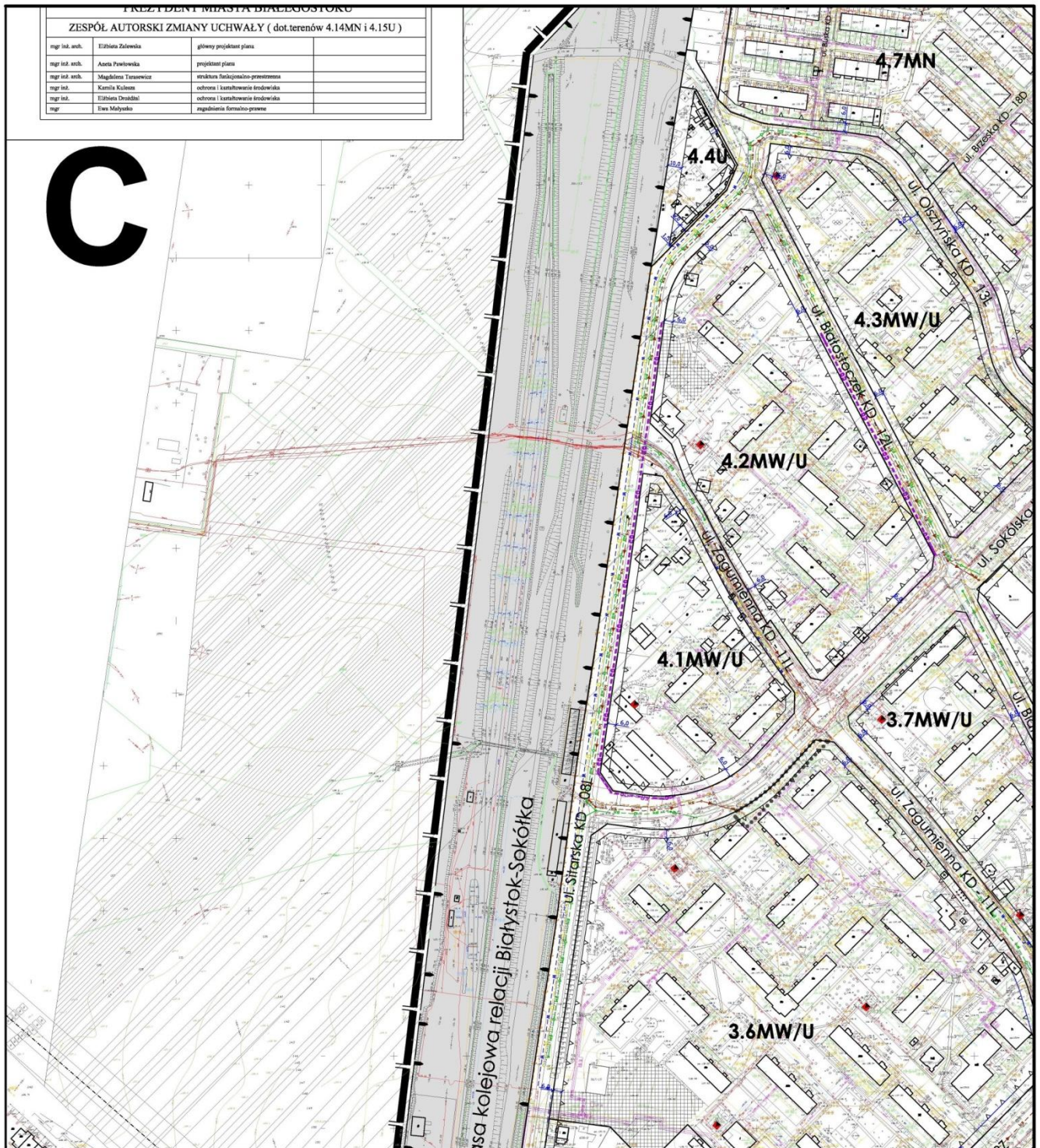
(jedynolity rysunek uchwalony uchwałą Nr XX/256/99 Rady Miejskiej Białegostoku z dnia 29 listopada 1999 r., zmieniony uchwałą Nr X/82/03 Rady Miejskiej Białegostoku z dnia 30 czerwca 2003 r., uchwałą Nr XLIV/502/05 z dnia 27 czerwca 2005 r. oraz uchwałą Nr XLV/520/05 z dnia 25 lipca 2005 r.)

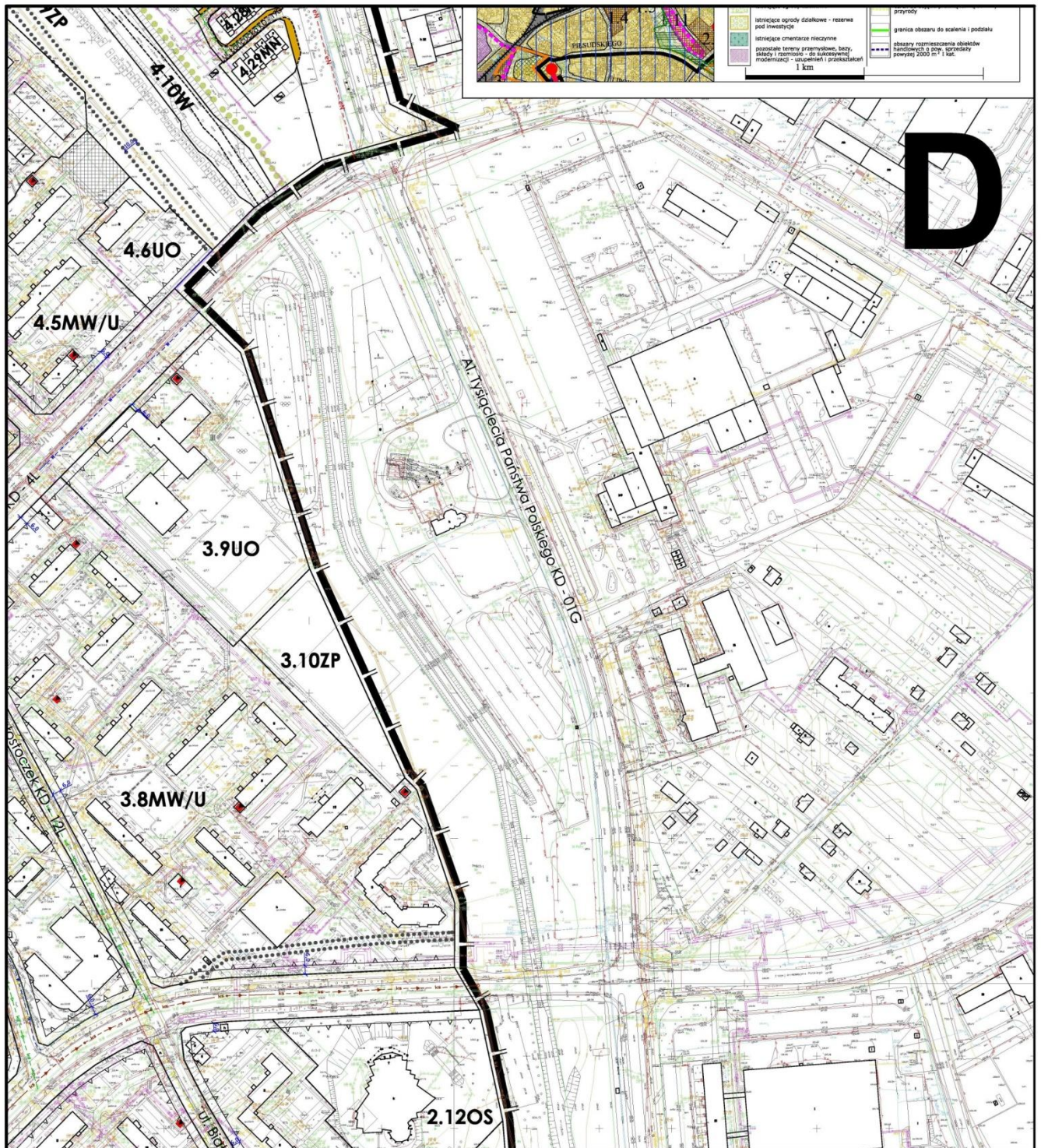


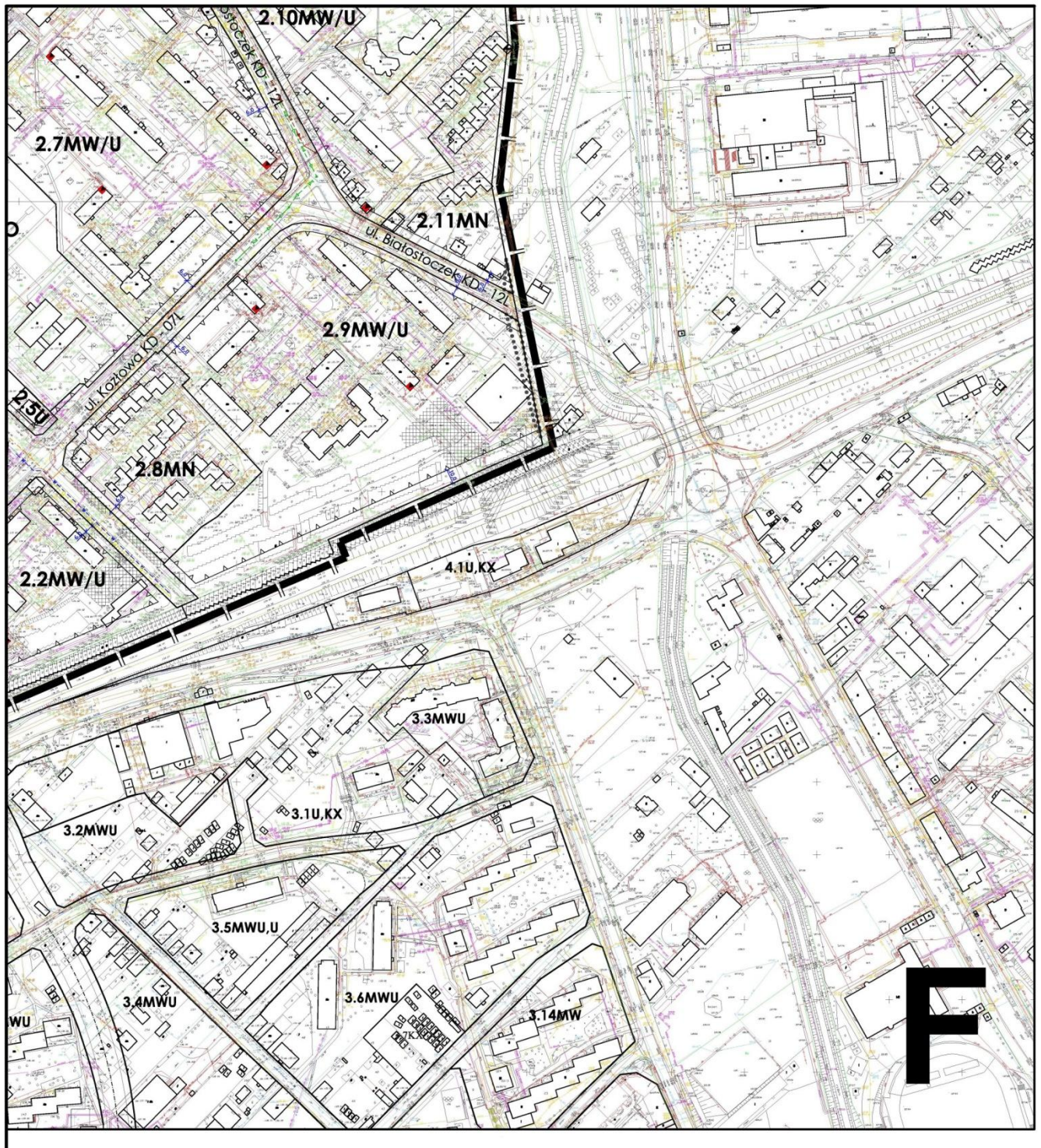
WYRYS ZE STUDIUM UWARUNKOŃ I KIERUNKÓW ZAGOSPODAROWANIA PRZESTRZENNEGO BIAŁEGOSTOKU DLA TERENÓW O SYMBOLACH 4.14 MN I 4.15 U

(jedynolity rysunek uchwalony uchwałą Nr XX/256/99 Rady Miejskiej Białegostoku z dnia 29 listopada 1999 r., zmieniony uchwałą Nr X/82/03 z dnia 30 czerwca 2003 r., Nr XLIV/502/05 z dnia 27 czerwca 2005 r., Nr XLV/520/05 z dnia 25 lipca 2005 r., Nr XXVIII/317/08 z dnia 26 maja 2008 r., Nr XXXI/373/08 z dnia 8 września 2008 r.)









Załącznik Nr 2

do uchwały Nr LVIII/770/10
Rady Miejskiej Białegostoku
z dnia 13 września 2010 r.

**SPOSÓB ROZPATRZENIA UWAG WNIESIONYCH DO PROJEKTU ZMIANY UCHWAŁY NR LXI/747/06 RADY
MIEJSKIEJ BIAŁEGOSTOKU Z DNIA 25 WRZEŚNIA 2006 R. W SPRAWIE MIEJSCOWEGO PLANU
ZAGOSPODAROWANIA PRZESTRZENNEGO CZĘŚCI OSIEDLA BIAŁOSTOCZEK W BIAŁYMSTOKU
(REJON UL. RADZYMIŃSKIEJ I SOKÓLSKIEJ)**

Na podstawie art. 20 ust.1 ustawy z dnia 27 marca 2003 r. o planowaniu i zagospodarowaniu przestrzennym (Dz. U. Nr 80, poz. 717 ze zmianami) oraz art. 42 pkt 1 ustawy z dnia 3 października 2008 r. o udostępnieniu informacji o środowisku i jego ochronie, udziale społeczeństwa w ochronie środowiska oraz o cechach oddziaływania na środowisko (Dz. U. Nr 199, poz. 1227 ze zmianami) nie uwzględnia się w całości uwag wniesionych przez Pana Rafała Kosno (Stowarzyszenia Federacji Zielonych w Białymstoku), dotyczących:

- a) wykonywania dróg rowerowych przy przebudowie i modernizacji ulic i chodników ze względu na bezpieczeństwo,
- b) ochrony istniejących terenów zielonych przed zabudową i dewastacją oraz zaprojektowania i wykonania nowych w postaci np. zieleńców, parków, trawników itp.,
- c) wielkopowierzchniowych obiektów handlowych, które powinny podlegać procedurze oceny oddziaływania na środowisko z udziałem społecznym z powiadomieniem mieszkańców oraz ich lokalizacji na terenach przemysłowych i zdegradowanych.

3262

UCHWAŁA NR LVIII/743/10 RADY MIEJSKIEJ W ŁAPACH

z dnia 24 września 2010 r.

**w sprawie szczegółowych warunków funkcjonowania oraz trybu i sposobu powoływania i odwoływania
członków Zespołu Interdyscyplinarnego w Łapach**

Na podstawie art. 18 ust. 2 pkt. 15, art. 40 ust. 1, art. 41 ust. 1 i art. 42 ustawy z dnia 8 marca 1990 r. o samorządzie gminnym (Dz. U. z 2001 r. Nr 142 poz. 1591, z 2002 r. Nr 23 poz. 220, Nr 62 poz. 558, Nr 113 poz. 984, Nr 153 poz. 1271, Nr 214 poz. 1806; z 2003 r. Nr 80 poz. 717, Nr 162 poz. 1568; z 2004 r. Nr 102 poz. 1055, Nr 116 poz. 1203, Nr 167 poz. 1759; z 2005 r. 172 poz. 1441, Nr 175 poz. 1457; z 2006 r. Nr 17 poz. 128, Nr 181 poz. 1337; z 2007 r. Nr 48 poz. 327, Nr 138 poz. 974, Nr 173 poz. 1218; z 2008 r. Nr 180 poz. 1111, Nr 223 poz. 1458; z 2009 r. Nr 52 poz. 420, Nr 157 poz. 1241; z 2010 r. Nr 28 poz. 142, 146, Nr 40, poz. 230, Nr 106 poz. 675) w związku z art. 17 ust. 1 pkt. 1 ustawy z dnia 12 marca 2004 r. o pomocy społecznej (Dz. U. z 2009 r. Nr 175 poz. 1362, Nr 202 poz. 1551, Nr 219 poz. 1706, Nr 221 poz. 1738; z 2010 r. Nr 28 poz. 146, Nr 40 poz. 229, Nr 81 poz. 527, Nr 125 poz. 842), art. 9a ust. 15 ustawy z dnia 29 lipca 2005 r. o przeciwdziałaniu przemocy w rodzinie (Dz. U. Nr 180 poz. 1493; z 2009 r. Nr 206 poz. 1589, z 2010 r. Nr 28 poz. 146 Nr 125 poz. 842) oraz uchwały Nr XLVIII/657/10 Rady Miejskiej w Łapach z dnia 22 stycznia 2010 r. w sprawie przyjęcia Gminnego Programu Profilaktyki i Rozwiązywania Problemów Alkoholowych oraz Przeciwdziałania Narkomanii w Gminie Łapy na 2010 rok, Rada Miejska w Łapach uchwala, co następuje:

§ 1. Przyjmuje się tryb i sposób powoływania i odwoływania członków Zespołu Interdyscyplinarnego w Łapach oraz szczegółowe warunki jego funkcjonowania, których treść stanowi załącznik do niniejszej uchwały.

§ 2. Wykonanie uchwały powierza się Burmistrzowi Łap.

§ 3. Uchwała wchodzi w życie po upływie 14 dni od dnia jej ogłoszenia w Dzienniku Urzędowym Województwa Podlaskiego.

Przewodniczący Rady Miejskiej
Zdzisław Penza

Załącznik

do uchwały Nr LVIII/743/10
Rady Miejskiej w Łapach
z dnia 24 września 2010 r.

Tryb i sposób powoływania i odwoływania członków Zespołu Interdyscyplinarnego oraz szczegółowe warunki jego funkcjonowania

Rozdział I

Przepisy ogólne

1. Gmina podejmuje działania na rzecz przeciwdziałania przemocy w rodzinie, między innymi organizując pracę Zespołu Interdyscyplinarnego

2. Zespół Interdyscyplinarny realizuje działania określone w gminnym programie przeciwdziałania przemocy w rodzinie oraz w ramach realizacji założeń Krajowego Programu Przeciwdziałania Przemocy w Rodzinie.

3. Zadaniem Zespołu Interdyscyplinarnego jest integrowanie i koordynowanie działań przedstawicieli różnych podmiotów oraz specjalistów w zakresie przeciwdziałania przemocy w rodzinie.

4. Do zadań Zespołu Interdyscyplinarnego należy w szczególności:

- a) diagnozowanie problemu przemocy w rodzinie,
- b) podejmowanie działań w środowisku zagrożonym przemocą w rodzinie mających na celu przeciwdziałanie temu zjawisku,
- c) inicjowanie interwencji w środowisku dotkniętym przemocą w rodzinie,
- d) rozpowszechnianie informacji o instytucjach, osobach i możliwościach udzielenia pomocy w środowisku lokalnym,
- e) inicjowanie działań w stosunku do osób stosujących przemoc w rodzinie.

5. Zespół Interdyscyplinarny powołuje Burmistrz Łap.

6. W celu rozwiązywania problemów związanych z wystąpieniem przemocy w rodzinie na podstawie porozumień zawartych pomiędzy Burmistrzem Łap a instytucjami/ jednostkami wymienionymi w rozdz. II pkt. 1 mogą być powoływane grupy robocze zwane Rejonowymi Zespołami Interdyscyplinarnymi i Wyjazdowymi Zespołami Interdyscyplinarnymi.

Rozdział II

Tryb i sposób powoływania i odwoływania członków Zespołu Interdyscyplinarnego.

1. W skład Zespołu Interdyscyplinarnego mogą wchodzić przedstawiciele:

- a) Miejskiego Ośrodka Pomocy Społecznej w Łapach
- b) Miejskiej Komisji ds. Rozwiązywania Problemów Alkoholowych
- c) Poradni Psychologiczno-Pedagogicznej w Łapach

- d) Komisariatu Policji w Łapach
- e) Szkół
- f) Wydziału Promocji i Rolnictwa UM w Łapach
- g) Organizacji pozarządowych
- h) Sądu Rejonowego (Wydziału Rodzinnego i Nieletnich, Wydziałów Karnych i Zespołu Kuratorskiej Służby Sądowej)
- i) Prokuratury Rejonowej w Białymstoku

2. Powoływanie i odwoływanie członków Zespołu Interdyscyplinarnego:

- a) Przedstawiciele poszczególnych instytucji / jednostek zostają wskazani imiennie przez osoby kierujące instytucjami / jednostkami
- b) Skład Zespołu Interdyscyplinarnego zostanie ustalony zarządzeniem Burmistrza Łap powołującym Zespół Interdyscyplinarny.
- c) Każdy członek Zespołu Interdyscyplinarnego, przed udziałem w pierwszym posiedzeniu składa pisemne oświadczenie o zachowaniu poufności wszelkich informacji i danych uzyskanych przy realizacji zadań w ramach pracy w Zespole.
- d) Członek Zespołu Interdyscyplinarnego i Grupy Roboczej może zostać odwołany w trybie natychmiastowym, w przypadku uzasadnionego podejrzenia o naruszenie zasad poufności danych i informacji uzyskanych w ramach działania w Zespole Interdyscyplinarnym mocą Zarządzenia Burmistrza Łap.

3. Powoływanie i odwoływanie przewodniczącego Zespołu Interdyscyplinarnego.

- 1) Przewodniczący Zespołu Interdyscyplinarnego zostaje wybrany na pierwszym spotkaniu, w głosowaniu jawnym, zwykłą większością głosów.
- 2) Przewodniczący zostaje wybrany na czas określony, na okres 3 lat.
- 3) O wyborze Przewodniczącego Zespołu Interdyscyplinarnego zostaje pisemnie powiadomiony Burmistrz Łap.
- 4) Przewodniczący może zostać odwołany na podstawie:
 - a) uzasadnionego pisemnego wniosku któregośkolwiek z członków Zespołu Interdyscyplinarnego. Odwołanie następuje w wyniku głosowania jawnego, zwykłą większością głosów.
 - b) pisemnej rezygnacji Przewodniczącego,
 - c) uzasadnionego, pisemnego wniosku Burmistrza Łap.
- 5) Odwołanie przewodniczącego skutkuje koniecznością powołania nowego przewodniczącego, zgodnie z zapisami pkt. 1)

Rozdział III

Warunki funkcjonowania Zespołu interdyscyplinarnego

1. Zespół Interdyscyplinarny działa na podstawie porozumień zawartych pomiędzy Burmistrzem Łap a podmiotami, których przedstawiciele wchodzi w jego skład, zaś w przypadku pracowników samorządowych – wskazanych przez Burmistrza Łap.

2. Członkowie Zespołu Interdyscyplinarnego wykonują zadania w ramach obowiązków służbowych lub zawodowych.

3. Zakres zadań realizowanych przez członków ujęty zostanie w porozumieniach zawartych pomiędzy Burmistrzem Łap a instytucjami / organizacjami.

4. Za obsługę techniczno-organizacyjną Zespołu Interdyscyplinarnego odpowiedzialny jest Miejski Ośrodek Pomocy Społecznej.

5. Spotkania Zespołu Interdyscyplinarnego, odbywają się w zależności od potrzeb, nie rzadziej jednak niż raz na kwartał.

6. każdego ww. spotkania zostaje sporządzony protokół zawierający: listę obecności, tematykę omawianych spraw ogólnych, przypadki indywidualne, opis działań do podjęcia.

7. Spotkania organizowane są głównie w siedzibie Miejskiego Ośrodka Pomocy Społecznej. Mogą być również organizowane w siedzibach poszczególnych instytucji/organizacji wchodzących w skład Zespołu Interdyscyplinarnego.

8. Uczestnictwo w spotkaniach Zespołu Interdyscyplinarnego jest obowiązkowe.

Rozdział IV

Przepisy końcowe

- Realizację powyższych zapisów powierza się Dyrektorowi Miejskiego Ośrodka Pomocy Społecznej w Łapach.

3263

UCHWAŁA NR XLVIII/320/10 RADY MIEJSKIEJ W SURAZU

z dnia 14 października 2010 r.

w sprawie uchwalenia Wieloletniego Programu Gospodarowania Mieszkaniowym Zasobem Gminy Suraz na lata 2011 - 2015

Na podstawie art. 18 ust. 2 pkt. 15 ustawy z dnia 8 marca 1990 r. o samorządzie gminnym (Dz. U. z 2001 r. Nr 142, poz. 1591 z późn. zm. i w związku z art. 21 ust. 1, pkt. 1 i ust. 2 ustawy z dnia 21 czerwca 2001. o ochronie praw lokatorów, mieszkaniowym zasobie gminy i o zmianie Kodeksu cywilnego (Dz. U. z 2005 r. Nr 31, poz. 266, z 2006 r. Nr 249, poz. 1833 z 2007 r. Nr 128, poz. 902, Nr 173, poz. 1218 z 2010 Nr 3, poz. 13) Rada Miejska w Surazie uchwala co następuje:

§ 1. Uchwala się Wieloletni Program Gospodarowania Mieszkaniowym Zasobem Gminy Suraz na lata 2011 - 2015, stanowiący Załącznik Nr 1 do uchwały.

§ 2. Wykonanie uchwały powierza się Burmistrzowi Suraza.

§ 3. Uchwała wchodzi w życie po upływie 14 dni od dnia ogłoszenia w dzienniku Urzędowym Województwa Podlaskiego.

Przewodniczący Rady Miejskiej
Zygmunt Jarmoc

Załącznik

do uchwały Nr XLVIII/320/10
Rady Miejskiej w Surażu
z dnia 14 października 2010 r.

**WIELOLETNI PROGRAM GOSPODAROWANIA MIESZKANIOWYM ZASOBEM GMINY SURAŻ
NA LATA 2011 - 2015**

**Rozdział 1
Postanowienia ogólne**

§ 1. Wieloletni program gospodarowania mieszkaniowym zasobem gminy obejmuje w szczególności:

- 1) Prognozę dotyczącą wielkości oraz stanu technicznego zasobu mieszkaniowego gminy w poszczególnych latach, z podziałem na lokale socjalne i pozostałe lokale mieszkalne.
- 2) Analizę potrzeb oraz plan remontów i modernizacji wynikający ze stanu technicznego budynków i lokali, z podziałem na kolejne lata.
- 3) Planowana sprzedaż lokali.
- 4) Zasady polityki czynszowej.
- 5) Sposób i zasady zarządzania lokalami i budynkami wchodzącymi w skład mieszkaniowego zasobu gminy oraz przewidywane zmiany w zakresie zarządzania mieszkaniowym zasobem gminy w kolejnych latach.
- 6) Źródła finansowania gospodarki mieszkaniowej w kolejnych latach.
- 7) Wysokość wydatków w latach 2011 - 2015, z podziałem na koszty bieżącej eksploatacji, koszty remontów oraz koszty modernizacji lokali i budynków wchodzących w skład mieszkaniowego zasobu gminy, koszty zarządu nieruchomościami wspólnymi, których gmina jest jednym ze współwłaścicieli, a także wydatki inwestycyjne.
- 8) Inne działania mające na celu poprawę wykorzystania i racjonalizację gospodarowania mieszkaniowym zasobem Gminy Suraż.

Rozdział 2

Prognoza dotycząca wielkości oraz stanu technicznego zasobu mieszkaniowego gminy

§ 2. Łączna powierzchnia lokali mieszkalnych stanowiących własność Gminy Suraż wynosi 305,03 m², tj. 5 lokali. Nie przewiduje się zmian wielkości wykazanych mieszkaniowych zasobów gminy w ciągu 5 najbliższych lat.

§ 3. 1. Ustala się następujące kategorie stanów technicznych budynków mieszkalnych:

- 1) stan dobry – budynek w okresie objętym prognozą nie wymaga napraw,
- 2) stan średni – elementy konstrukcji są w dobrym stanie natomiast inne elementy budynku należy naprawić, konserwować bądź wymienić (np.: okna, konserwacja pokrycia dachowego, przeróbka lub wymiana instalacji wewnętrznych)
- 3) stan zły – uszkodzone elementy konstrukcji, stan instalacji zagrażający bezpieczeństwu mieszkańców, wymagany jest remont kapitalny.

2. Szczegółowe zestawienie wielkości oraz stanu technicznego lokali mieszkalnych wchodzących w mieszkaniowy zasób Gminy Suraż na lata 2011 – 2015

Lp.	Adres lokalu	Powierzchnia użytkowa [m ²]	Stan techniczny lokalu				
			2011r.	2012r.	2013r.	2014r.	2015r.
1	ul. 11 Listopada 16 18-105 Suraż	34,00	średni	średni	średni	średni	średni
2	ul. 11 Listopada 16 18-105 Suraż	56,94	średni	średni	średni	średni	średni
3	ul. 11 Listopada 16 18-105 Suraż	61,73	średni	średni	średni	średni	średni
5	ul. 11 Listopada 16 18-105 Suraż	90,63	średni	średni	średni	średni	średni
6	ul. 11 Listopada 16 18-105 Suraż	61,73	średni	średni	średni	średni	średni
	RAZEM	305,03 m ²					

Rozdział 3

Analiza potrzeb oraz plan remontów i modernizacji wynikający ze stanu technicznego budynków i lokali z podziałem na kolejne lata.

§ 4. Potrzeby remontowe budynków i lokali mieszkalnych wynikają z konieczności:

1. Utrzymania stanu technicznego budynku na poziomie zapewniającym bezpieczeństwo ludzi i mienia w okresie jego użytkowania,

2. Ochrony zdrowia i życia ludzi w pomieszczeniach budynku,

3. Zapewnienia użytkowania budynku i znajdujących się w nim pomieszczeń oraz urządzeń związanych z budynkiem zgodnie z przeznaczeniem, a w szczególności zapewnienie warunków umożliwiających zaopatrzenie w wodę, energię cieplną, energię elektryczną, odprowadzenie ścieków, usuwanie odpadów stałych oraz ochronę przeciwpożarową,

4. Utrzymania wymaganego stanu technicznego budynku i racjonalizacji wykorzystania energii elektrycznej, cieplnej i wody.

§ 5. 1. Zakłada się, że przy planowaniu remontów i modernizacji wykorzystane zostaną wyniki okresowych przeglądów budynków, przeprowadzonych w zakresie wymaganym przez art. 62 ustawy Prawo budowlane.

2. Gmina Suraz posiada 1 budynek w którym znajdują się lokale mieszkalne tj.

- 1) Budynek przy ul. 11 Listopada 16
 - a) dach – stan dobry
 - b) obróbki blacharskie - stan dobry
 - c) kominy - stan dobry
 - d) elewacje – stan średni
 - e) okna i drzwi – stan średni\
 - f) klatki schodowe- stan średni
 - g) piwnice – stan średni
 - h) kanalizacja sanitarna – stan dobry
 - i) instalacja odgromowa – stan dobry
 - j) instalacja c.o.- stan dobry
 - k) instalacja elektryczna – stan średni

Rozdział 4

Planowana sprzedaż lokali.

§ 6. W okresie objętym planem przewidywana sprzedaż lokali będących własnością gminy Suraz uzależniona będzie od zainteresowania najemców wykupem mieszkań lub w przypadkach uzależnionych interesami gminy.

Rozdział 5

Zasady polityki czynszowej.

§ 7. Z uwagi na stan techniczny i standard mieszkaniowego zasobu gminy, polityka czynszowa powinna zmierzać w kierunku zwiększenia ilości środków finansowych koniecznych do utrzymania zasobów mieszkaniowych w co najmniej nie pogorszonym stanie technicznym. W tym celu należy dążyć do uzyskania stawki czynszu na poziomie, który zapewni pokrycie w szczególności kosztów konserwacji i bieżących remontów.

§ 8. 1. Stawkę czynszu za 1 m² powierzchni użytkowej lokali wchodzących w skład mieszkaniowego zasobu gminy ustala się z uwzględnieniem następujących czynników obniżających wartość użytkową lokalu:

- 1) Położenie budynku na peryferiach miasta lub wsi
- 2) Usytuowanie lokalu w budynku nie nasłonecznionym
- 3) Usytuowanie lokalu w budynku o dużym stopniu zniszczenia, dawno nie remontowanym

§ 9. 1. Lokale wchodzące w skład mieszkaniowego zasobu gminy, przeznaczone są do zaspokajania potrzeb mieszkaniowych osób zamieszkujących na terenie gminy Suraż.

2. Burmistrz Suraża może udzielić zgody na zawarcie umowy najmu z osobami innymi niż wymienione w ust. 1, o ile jest to uzasadnione interesem społeczności lokalnej.

Rozdział 6

Sposób i zasady zarządzania lokalami i budynkami wchodzącymi w skład mieszkaniowego zasobu gminy oraz przewidywane zmiany

§ 10. 1. Ustala się następujące podstawowe strategiczne zasady zarządzania lokalami i budynkami wchodzącymi w skład mieszkaniowego zasobu gminy:

- 1) należy utrzymać a tam gdzie zachodzi konieczność poprawić stan techniczny lokali mieszkalnych i budynków.
2. Mieszkaniowym zasobem gminy zarządza Burmistrz.

3. Nie przewiduje się zmian organizacyjno prawnych w zakresie zarządzania mieszkaniowym zasobem gminy.

Rozdział 7

Źródła finansowania gospodarki mieszkaniowej w kolejnych latach.

§ 11. Źródłem finansowania gospodarki mieszkaniowej w latach 2011 - 2015 będą dochody własne Gminy Suraż w tym m.in. :

1. wpływy z czynszów za lokale mieszkalne,
2. wpływy z czynszów za lokale użytkowe,

Rozdział 8

Wysokość wydatków w latach 2011-2015 z podziałem na koszty bieżącej eksploatacji, koszty remontów oraz koszty modernizacji lokali i budynków wchodzących w skład mieszkaniowego zasobu gminy, koszty zarządu nieruchomościami wspólnymi, których gmina jest jednym ze współwłaścicieli, a także wydatki inwestycyjne.

Rok	2011	2012	2013	2014	2015
Koszty łącznie	17.600,00	22.800,00	24.000,00	18.200,00	18.400,00
Koszty bieżącej eksploatacji	15.600,00	15.800,00	16.000,00	16.200,00	16.400,00
Koszty remontów i modernizacji	2.000,00	7.000,00	8.000,00	2.000,00	2.000,00
Koszty zarządu nieruchomościami wspólnymi	-	-	-	-	-
Wydatki inwestycyjne	-	-	-	-	-

Rozdział 9

Inne działania mające na celu poprawę wykorzystania i racjonalizację gospodarowania mieszkaniowym zasobem Gminy Suraż

§ 12. 1. Niezbędny zakres zamian lokali związanych z remontami budynków i lokali.

- 1) Ustalone realne potrzeby remontowe i plan remontów przedstawiony w rozdziale III § 4 i § 5 niniejszej uchwały wskazują, że nie jest konieczne wyłączenie lokali z eksploatacji w celu wykonania remontu. Mając powyższe na uwadze nie przewiduje się zamian lokali w związku z przeprowadzanymi remontami budynków i lokali.

2. Planowana sprzedaż lokali.

1) Stan zasobu mieszkaniowego gminy Suraż nie wymusza planowania sprzedaży lokali w celu racjonalizacji gospodarowania zasobem mieszkaniowym.

3264

UCHWAŁA NR XLVI/254/10 RADY MIEJSKIEJ W MOŃKACH

z dnia 15 października 2010 r.

w sprawie zmiany uchwały Nr XX/140/05 z dnia 25 lutego 2005 r. w sprawie zasad wynajmowania lokali wchodzących w skład mieszkaniowego zasobu gminy Mońki

Na podstawie art. 18 ust. 2 pkt 15 i art. 40, ust. 1 ustawy z dnia 8 marca 1990 r. o samorządzie gminnym (Dz. U. z 2001 r. Nr 142, poz. 1591; z 2002 r. Nr 23, poz. 220, Nr 62, poz. 558, Nr 113, poz. 984, Nr 153, poz. 1271, Nr 214, poz. 1806; z 2003 r. Nr 80, poz. 717, Nr 162, poz. 1568; z 2004 r. Nr 102, poz. 1055, Nr 116, poz. 1203, Nr 167, poz. 1759; z 2005 r. Nr 172, poz. 1441, Nr 175, poz. 1457; z 2006 r. Nr 17, poz. 128, Nr 181, poz. 1337; z 2007 r. Nr 48, poz. 327, Nr 138, poz. 974, Nr 173, poz. 1218; z 2008 r. Nr 180, poz. 1111, Nr 223, poz. 1458; z 2009 r. Nr 52, poz. 420, Nr 157, poz. 1241; z 2010 r. Nr 28, poz. 142 i 146, Nr 40, poz. 230, Nr 106, poz. 675) oraz art. 21 ust. 1 pkt 2 ustawy z dnia 21 czerwca 2001 r. o ochronie praw lokatorów, mieszkaniowym zasobie gminy i o zmianie Kodeksu cywilnego (Dz. U. z 2005 r. Nr 31, poz. 266; Nr 69, poz. 626; z 2006 r. Nr 86, poz. 602, Nr 94, poz. 657, Nr 167, poz. 1193, Nr 249, poz. 1833; z 2007 r. Nr 128, poz. 902, Nr 173, poz. 1218; z 2010 r. Nr 3, poz. 13) uchwała się, co następuje:

§ 1. § 6 ust. 2 załącznika do uchwały Nr XX/140/05 Rady Miejskiej w Mońkach z dnia 25 lutego 2005 r. w sprawie ustalenia zasad wynajmowania lokali wchodzących w skład mieszkaniowego zasobu gminy Mońki (Dz. Urz. Woj. Podl. z 2005 r. Nr 57, poz. 765), otrzymuje następujące brzmienie:

„2. W wyjątkowych przypadkach Burmistrz Mońki może udzielić zgody na zawarcie umowy najmu z innymi osobami, niż określone w ust. 1, zamieszkującymi na terenie gminy Mońki, o ile jest to uzasadnione interesem społeczności lokalnej albo wyjątkowo trudną sytuacją ekonomiczną, rodzinną lub zdrowotną osoby ubiegającej się o przydział lokalu mieszkalnego.”

§ 2. Wykonanie uchwały powierza się Burmistrzowi Mońki.

§ 3. Uchwała wchodzi w życie po upływie 14 dni od dnia ogłoszenia w Dzienniku Urzędowym Województwa Podlaskiego.

Przewodniczący Rady Miejskiej
Andrzej Jankowski

3265

UCHWAŁA NR XLVI/256/10 RADY MIEJSKIEJ W MOŃKACH

z dnia 15 października 2010 r.

w sprawie utworzenia obwodu głosowania w Samodzielnym Publicznym Zakładzie Opieki Zdrowotnej w Mońkach

Na podstawie art. 18 ust. 2 pkt 15 ustawy z dnia 8 marca 1990 roku o samorządzie gminnym (Dz. U. z 2001 r. Nr 142, poz. 1591; z 2002 r. Nr 23, poz. 220, Nr 62, poz. 558, Nr 113, poz. 984, Nr 153, poz. 1271, Nr 214, poz. 1806; z 2003 r. Nr 80, poz. 717, Nr 162, poz. 1568; z 2004 r. Nr 102, poz. 1055, Nr 116, poz. 1203; z 2005 r. Nr 172, poz. 1441, Nr 175, poz. 1457; z 2006 r. Nr 17, poz. 128, Nr 181, poz. 1337; z 2007 r. Nr 48, poz. 327, Nr 138, poz. 974, Nr 173, poz. 1218; z 2008 r. Nr 180, poz. 1111, Nr 223, poz. 1458; z 2009 r. Nr 52, poz. 420, Nr 157, poz. 1241; z 2010 r. Nr 28, poz. 142, Nr 28, poz. 146, Nr 106, poz. 675) oraz art. 30 ust. 2b, 2c, 2d i 3 ustawy z dnia 16 lipca 1998 r. - Ordynacja wyborcza do rad gmin, rad powiatów i sejmików województw (Dz. U. z 2003 r. Nr 159, poz. 1547; z 2004 r. Nr 25, poz. 219, Nr 102, poz. 1055, Nr 167, poz. 1760; z 2005 r. Nr 175, poz. 1457; z 2006 r. Nr 17, poz. 128, Nr 34, poz. 242, Nr 146, poz. 1055, Nr 159, poz. 1127, Nr 218, poz. 1592; z 2007 r. Nr 48, poz. 327, Nr 112, poz. 766; z 2008 r. Nr 96, poz. 607, Nr 180, poz. 1111; z 2009 r. Nr 213, poz. 1651 i 1652; z 2010 r. Nr 57, poz. 356) na wniosek Burmistrza Moniek uchwala się, co następuje:

§ 1. Dla przeprowadzenia wyborów do rad gmin, rad powiatów i sejmików województw, Rady m. st. Warszawy i rad dzielnic m. st. Warszawy zarządzonych na dzień 21 listopada 2010 r. tworzy się odrębny obwód głosowania Nr 10 w Samodzielnym Publicznym Zakładzie Opieki Zdrowotnej w Mońkach.

§ 2. Burmistrz Moniek poda do publicznej wiadomości, w formie obwieszczenia informację o numerach i granicach obwodów oraz siedzibach komisji wyborczych, uwzględniając postanowienia § 1 i 2 niniejszej uchwały.

§ 3. Uchwała podlega niezwłocznemu przekazaniu Wojewodzie Podlaskiemu i Komisarzowi Wyborczemu w Białymstoku.

§ 4. Uchwała wchodzi w życie z dniem podjęcia i podlega ogłoszeniu w Dzienniku Urzędowym Województwa Podlaskiego oraz podlega podaniu do publicznej wiadomości w sposób zwyczajowo przyjęty.

Przewodniczący Rady Miejskiej
Andrzej Jankowski

3266

UCHWAŁA NR XLVI/258/10 RADY MIEJSKIEJ W MOŃKACH

z dnia 15 października 2010 r.

w sprawie ustalenia opłat za świadczenia przedszkola publicznego prowadzonego przez Gminę Mońki

Na podstawie art. 18 ust. 2 pkt 15 w związku z art. 40 ust. 1 ustawy z dnia 8 marca 1990 r. o samorządzie gminnym (Dz. U. z 2001 r. 142, poz. 1591; z 2002 r. Nr 23, poz. 220, Nr 62, poz. 558, Nr 113, poz. 984, Nr 153, poz. 1271, Nr 214, poz. 1806; z 2003 r. Nr 80, poz. 717, Nr 162, poz. 1568; z 2004 r. Nr 102, poz. 1055, Nr 116, poz. 1203; z 2005 r. Nr 172, poz. 1441, Nr 175, poz. 1457; z 2006 r. Nr 17, poz. 128, Nr 181, poz. 1337; z 2007 r. Nr 48, poz. 327, Nr 138, poz. 974, Nr 173, poz. 1218; z 2008 r. Nr 180, poz. 1111, Nr 223, poz. 1458; z 2009 r. Nr 52, poz. 420, Nr 157, poz. 1241; z 2010 r. Nr 28, poz. 142 i 146, Nr 106, poz. 675) oraz art. 14 ust. 5 i 6 w związku z art. 6 ust. 1 ustawy z dnia 7 września 1991 r. o systemie oświaty (Dz. U. z 2004 r. Nr 256, poz. 2572, Nr 273, poz. 2703, Nr 281, poz. 2781; z 2005 r. Nr 17, poz. 141, Nr 94, poz. 788, Nr 122, poz. 1020, Nr 131, poz. 1091, Nr 167, poz. 1400, Nr 249, poz. 2104; z 2006 r. Nr 144, poz. 1043, Nr 208, poz. 1532, Nr 227, poz. 1658; z 2007 r. Nr 42, poz. 273, Nr 80, poz. 542, Nr 115, poz. 791, Nr 120, poz. 818, Nr 180, poz. 1280, Nr 181, poz. 1292; z 2008 r. Nr 70, poz. 416, Nr 145, poz. 917, Nr 216, poz. 1370, Nr 235, poz. 1618; z 2009 r. Nr 6, poz. 33, Nr 31, poz. 206, Nr 56, poz. 458, Nr 219, poz. 1705; z 2010 r. Nr 44, poz. 250, Nr 54, poz. 320) uchwała się, co następuje:

§ 1. Ustala się wysokość opłat za świadczenia w przedszkolu prowadzonym przez Gminę Mońki.

§ 2. Ilekroć w uchwale jest mowa o:

- 1) dyrektorze - należy przez to rozumieć dyrektora Przedszkola w Mońkach,
- 2) opłacie miesięcznej - należy przez to rozumieć wysokość opłaty ponoszonej na dziecko za świadczenia realizowane ponad czas podstawy programowej wychowania przedszkolnego ustalonej na podstawie stawki godzinowej oraz deklarowanej przez rodziców lub prawnych opiekunów liczby godzin pobytu dziecka w przedszkolu,
- 3) podstawie programowej - należy przez to rozumieć podstawę programową wychowania przedszkolnego, o której mowa w Rozporządzeniu Ministra Edukacji Narodowej z dnia 23 grudnia 2008 r. w sprawie podstawy programowej wychowania przedszkolnego oraz kształcenia ogólnego w poszczególnych typach szkół (Dz. U. z 2009 r. Nr 4, poz. 17).

§ 3. 1. Usługi świadczone przez przedszkole publiczne w Gminie Mońki w zakresie podstawy programowej są realizowane bezpłatnie w wymiarze 5 godzin dziennie.

2. Za zajęcia świadczone przez przedszkole ponad czas realizacji podstawy programowej powyżej 5 godzin dziennie ustala się corocznie opłatę miesięczną za każdą godzinę zajęć w wysokości wynikającej z rzeczywistych kosztów określonych na podstawie 12 miesięcy poprzedzających rok budżetowy zweryfikowanych o wskaźnik wzrostu cen towarów i usług konsumpcyjnych ogłaszany przez Prezesa Głównego Urzędu Statystycznego.

3. Za zajęcia o których mowa w ust. 2 uważa się:

- 1) gry i zabawy edukacyjne wspomagające rozwój psychofizyczny, emocjonalny i społeczny dziecka,
- 2) zabawy aktywizujące oraz rozwijające zainteresowania otaczającym światem,
- 3) zabawy plastyczne, muzyczne, teatralne, twórcze i inne rozwijające zdolności dziecka oraz zaspokajające potrzebę aktywności i zainteresowań,
- 4) pracę stymulacyjną i korekcyjną, zabawy kompensacyjno-wyrównawcze, pracę z dziećmi zdolnymi,
- 5) inne formy nauczania rozszerzające rozwój umysłowy i fizyczny dziecka.

§ 4. Opłata, o której mowa § 3 ust. 2 nie obejmuje opłat za posiłki. Wysokość opłat za posiłki ustalana jest na podstawie odrębnych przepisów.

§ 5. Zakres świadczeń, zasady pobierania opłat miesięcznych za świadczenia, termin obowiązywania umowy oraz warunki jej wypowiedzenia określa umowa cywilnoprawna zawierana pomiędzy dyrektorem a rodzicami lub opiekunami prawnymi dziecka.

§ 6. W przypadku nieobecności dziecka w przedszkolu, opłata, o której mowa § 3 ust. 2 oraz w § 4 podlega proporcjonalnemu zmniejszeniu lub zwrotowi.

§ 7. Traci moc Uchwała Nr XXVII/137/08 Rady Miejskiej w Mońkach z dnia 20 października 2008 r. w sprawie opłat za świadczenia przedszkola publicznego prowadzonego przez Gminę Mońki oraz Uchwała Nr XLV/249/10 Rady Miejskiej w Mońkach z dnia 9 września 2010 r. w sprawie zmiany Uchwały Nr XXVII/137/08 Rady Miejskiej w Mońkach z dnia 20 października 2008 r. w sprawie opłat za świadczenia przedszkola publicznego prowadzonego przez Gminę Mońki.

§ 8. Wykonanie uchwały powierza się Burmistrzowi Moniek.

§ 9. Uchwała podlega publikacji w Dzienniku Urzędowym Województwa Podlaskiego i wchodzi w życie z dniem 1 stycznia 2011 r.

Przewodniczący Rady Miejskiej
Andrzej Jankowski

3267

UCHWAŁA NR XL/226/10 RADY GMINY WIŻAJNY

z dnia 23 września 2010 r.

w sprawie ustalenia przebiegu i zaliczenia dróg do kategorii dróg gminnych na terenie Gminy Wiżajny

Na podstawie art. 18 ust. 2 pkt 15 ustawy z dnia 8 marca 1990 roku o samorządzie gminnym (Dz. U. z 2001 r. Nr 142, poz. 1591, z 2002 r. Nr 23, poz. 220, Nr 62, poz. 558, Nr 113, poz. 984, Nr 153, poz. 1271, Nr 214, poz. 1806, z 2003 r. Nr 80, poz. 717 i Nr 162, poz. 1568, z 2004 r. Nr 102, poz. 1055 i Nr 116, poz. 1203, z 2005 r. Nr 172, poz. 1441, Nr 175, poz. 1457, z 2006 r. Nr 17, poz. 128, Nr 181, poz. 1337, z 2007 r. Nr 48, poz. 327, Nr 138, poz. 974, Nr 173, poz. 1218; z 2008 r. Nr 180, poz. 1111; Nr 223, poz. 1458; z 2009 r. Nr 52, poz. 420, Nr 257, poz. 1241; z 2010 r. Nr 28, poz. 142 i poz. 146, Nr 106, poz. 675) oraz art. 7 ust. 2 i 3 ustawy z dnia 21 marca 1985 o drogach publicznych (Dz. U. z 2007 r. Nr 19 poz. 115, Nr 23, poz. 136, Nr 192, poz. 1381; z 2008 r. Nr 54, poz. 326, Nr 218, poz. 1391, Nr 227, poz. 1505; z 2009 r. Nr 19, poz. 100 i poz. 101, Nr 86, poz. 720, Nr 168, poz. 1323; z 2010 r. Nr 106, poz. 675) po zasięgnięciu opinii Zarządu Powiatu Suwalskiego Rada Gminy Wiżajny uchwala, co następuje:

§ 1. Ustala się przebieg istniejących dróg gminnych wyszczególnionych w Załączniku Nr 1 zgodnie z mapą stanowiącą Załącznik nr 3 do niniejszej uchwały.

§ 2. Do kategorii dróg gminnych zalicza się drogi wewnętrzne wyszczególnione w Załączniku Nr 2 zgodnie z mapą stanowiącą Załącznik nr 3 do niniejszej uchwały.

§ 3. Z dniem wejścia w życie uchwały traci moc uchwała Nr XV/71/87 Gminnej Rady Narodowej w Wiżajnach z dnia 29 stycznia 1987 roku w sprawie wyrażenia opinii zaliczenia niektórych dróg do kategorii dróg gminnych.

§ 4. Wykonanie uchwały powierza się Wójtowi Gminy.

§ 5. Uchwała wchodzi w życie po upływie 14 dni od dnia ogłoszenia w Dzienniku Urzędowym Województwa Podlaskiego.

Przewodniczący Rady Gminy
Zenon Kowalewski

Załącznik Nr 1

do uchwały Nr XL/226/10

Rady Gminy Wiżajny

z dnia 23 września 2010 r.

Wykaz przebiegu dróg gminnych na terenie gminy Wiżajny

LP.	Obecny Nr drogi	Nazwa drogi	Przebieg drogi	Długość drogi [m]	Stara nazwa drogi
1	101501B	Wiżajny - Wiłkucie	od drogi powiatowej 1128B w m. Wiżajny do tejże drogi w m. Wiłkucie	4 320	ze wsi Wiłkucie do wsi Wiżajny
2	101502B	Wiżajny - Sudawskie	od drogi pow. 1129B Wiżajny - Ejszeryszki przez wieś Sudawskie do Granicy Państwa	4 634	ze wsi Sudawskie do wsi Wiżajny
3	101503B	Burniszki - Granica Państwa	od drogi powiatowej 1128B w m. Burniszki do Granicy Państwa	1 833	ze wsi Burniszki do Gr. Państwa
4	101504B	Grzybina - Burniszki - Granica Państwa	od drogi powiatowej 1128B w m. Grzybina do Granicy Państwa	2 454	ze wsi Grzybina do wsi Burniszki
5	101505B	Burniszki - Stankuny	od drogi powiatowej 1128B w m. Burniszki do tejże drogi w m. Stankuny	1 602	ze wsi Stankuny do wsi Burniszki
6	101506B	Wiżajny - Grzybina	od drogi wojewódzkiej nr 651 we wsi Wiżajny przez wieś Grzybina	1 751	ze wsi Wiżajny do wsi Grzybina
7	101507B	Wysokie - Kamionka	od drogi pow. 1129B Wiżajny - Ejszeryszki -Rutka-Tartak przez wieś Wysokie i Kamionka do drogi gminnej Nr 101508B przez wieś Wiżajny	2 850	ze wsi Kamionka do wsi Wysokie
8	101508B	przez wieś Wiżajny	od drogi powiatowej Nr 1129B do drogi wojewódzkiej Nr 651	3 220	przez wieś Wiżajny
9	101509B	Maszutkinie - Rowełe	od drogi powiatowej Nr 1129B przez wieś Makowszczyzna do wsi Rowełe	2 399	ze wsi Maszutkinie do wsi Rowełe
10	101510B	Rogożajny Wielkie - Rowełe	od drogi powiatowej 1127B we wsi Rogożajny Wielkie do wsi Rowełe	2 815	ze wsi Rogożajny do wsi Rowełe
11	101511B	Wiżajny - Marianka	od drogi wojewódzkiej nr 651 we wsi Wiżajny do drogi gminnej Nr 101510B we wsi Marianka	1 675	ze wsi Wiżajny do wsi Marianka
12	101512B	Marianka - Poplin	od drogi gminnej 101510B we wsi Marianka przez wieś Poplin	3 476	ze wsi Marianka do wsi Poplin
13	101513B	Soliny - Bondziszki	od drogi powiatowej Nr 1127B we wsi Soliny do granicy wsi Bondziszki	750	ze wsi Soliny do wsi Bondziszki
14	101514B	Wiżajny - Bolcie	od drogi wojewódzkiej Nr 651 w Wiżajnach przez wieś Bolcie do tejże drogi w Bolciach	1 883	ze wsi Bolcie do wsi Wiżajny
15	101515B	przez wieś Bolcie	od drogi wojewódzkiej Nr 651 w Bolciach przez wieś Bolcie do drogi gminnej 101516B Bolcie Mauda	2 000	przez wieś Bolcie
16	101516B	Bolcie - Leszkiemie	od drogi wojewódzkiej Nr 651 w Bolciach przez wieś Bolcie, Leszkiemie do drogi gminnej Nr 101518B we wsi Leszkiemie	2 690	ze wsi Leszkiemie do wsi Bolcie
17	101517B	Wiżajny - Wiżgóry	od drogi powiatowej 1127B w Wiżajnach do drogi gminnej Nr 101518B w Wiżgórach	2 635	ze wsi Wiżgóry do wsi Wiżajny
18	101518B	Wiżgóry - Mauda	od drogi powiatowej Nr 1094B w Wiżgórach przez Leszkiemie, Mauda do granicy wsi Rakówek	4 645	ze wsi Wiżgóry do wsi Rakówek
19	101519B	Okliny - Mauda	od drogi powiatowej Nr 1094B w Oklinach do drogi gminnej Nr 101518 we wsi Mauda	2 391	ze wsi Mauda do wsi Okliny
20	101521B	Kłajpeda - Antosin	od drogi powiatowej Nr 1094B w Kłajpedzie przez wieś Żelazkowizna do tejże drogi we wsi Antosin	4 035	ze wsi Antosin do wsi Kłajpeda
21	101522B	Kłajpeda - Sześciwłóki	od drogi powiatowej Nr 1094B w Kłajpedzie przez wieś Dziadówek do drogi gminnej Nr 101524 we wsi Sześciwłóki	3 375	ze wsi Sześciwłóki do wsi Kłajpeda

22	101524B	Rogożajny Wielkie - Ługiele	od drogi powiatowej Nr 1127B we wsi Rogożajny Wielkie przez Sześciwłóki, Jegliniszki do drogi gminnej Nr 101525 we wsi Ługiele	4 802	ze wsi Rogożajny W. do wsi Sześciwłóki i ze wsi Sześciwłóki do wsi Jegliniszki
23	101525B	Smolniki - Ługiele - Dzierwany	od granicy wsi Smolniki przez wieś Ługiele do drogi gminnej Nr 101527B we wsi Dzierwany	4 200	ze wsi Smolniki do wsi Ługiele i ze wsi Dzierwany do wsi Ługiele
24	101527B	Dzierwany - Mierkinie	od drogi gminnej Nr 101525B we wsi Dzierwany do drogi powiatowej Nr 1094B we wsi Mierkinie	1 675	ze wsi Dzierwany do wsi Hańcza
25	bez Nr	Kłajpeda - Kłajpedka	od drogi powiatowej Nr 1094B we wsi Kłajpeda przez wieś Kłajpedka	1 405	ze wsi Kłajpeda do wsi Kłajpedka
26	bez Nr	przez Wiżajny	od drogi powiatowej 1128B w m. Wiżajny do drogi gminnej Nr 101501B	1 900	przez wieś Wiżajny
27	101531B	ul. Szkolna	od ul. Kalwaryjskiej do ul. Wierzbołowskiej	240	bez nazwy
28	101532B	ul. Rynek	od ul. Kalwaryjskiej do ul. Wierzbołowskiej	220	bez nazwy
29	101533B	ul. Ogrodowa	od ul. Sejneńskiej do ul. Suwalskiej	320	bez nazwy
30	101534B	ul. Krótka	od ul. Suwalskiej do ul. Wisztynieckiej	170	bez nazwy
31	101535B	ul. Półwysep	od ul. Wierzbołowskiej	175	bez nazwy
32	101536B	ul. Suwalska	od ul. Rynek do ul. Wierzbołowskiej	110	bez nazwy
33	101537B	bez nazwy	od ul. Suwalskiej do ul. Półwysep	75	bez nazwy
34	101538B	ul. Wierzbołowska	od skrzyżowania z drogą powiatową Nr 1128B	380	bez nazwy

Załącznik Nr 2

do uchwały Nr XL/226/10

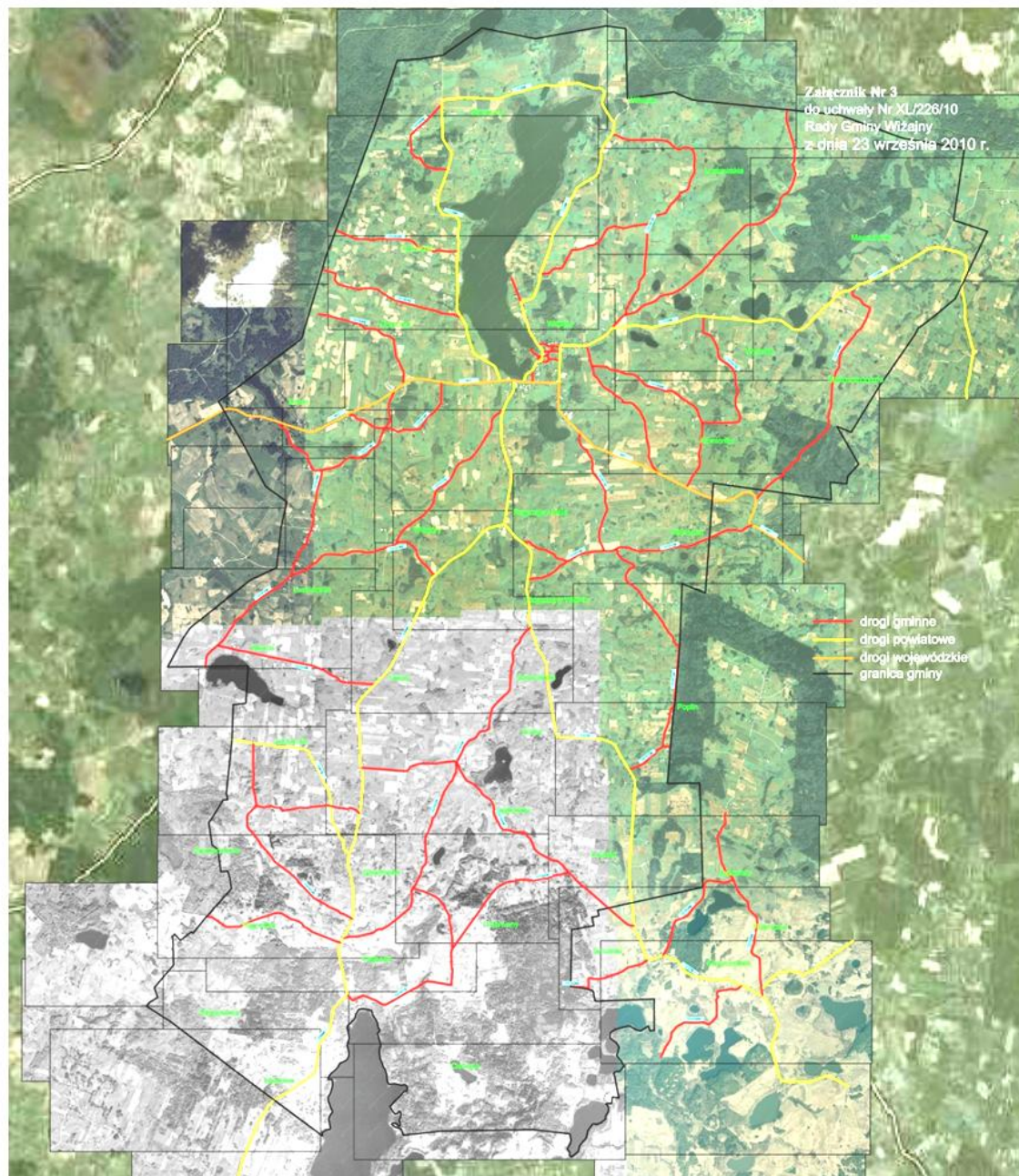
Rady Gminy Wiżajny

z dnia 23 września 2010 r.

Wykaz dróg wewnętrznych, którym nadaje się kategorię dróg gminnych

LP.	Nazwa drogi	Przebieg drogi	Długość drogi [m]
1.	Dziadówek - Dzierwany	od drogi gminnej Nr 101522B we wsi Dziadówek do drogi gminnej Nr 101525B we wsi Dzierwany	1 335
2.	Okliny - Sześciwłóki	od drogi powiatowej Nr 1094B we wsi Okliny do drogi gminnej Nr 101524B we wsi Sześciwłóki	1 500
3.	Żelazkowizna - Użmauda	od drogi gminnej Nr 101521B we wsi Żelazkowizna do drogi powiatowej 1091B we wsi Użmauda	920
4.	przez wieś Wiżajny	Od drogi gminnej Nr 101508B do drogi wojewódzkiej Nr 651	2 285
5.	Rogożajny Małe - Marianka	od drogi powiatowej Nr 1127B we wsi Rogożajny Małe do drogi gminnej Nr 101510B	650

Załącznik Nr 3
do uchwały Nr XL/226/10
Rady Gminy Wiązajny
z dnia 23 września 2010 r.



3268

UCHWAŁA NR XXVIII/179/10 RADY GMINY PRZEROŚL

z dnia 28 września 2010 r.

w sprawie określenia szczegółowego sposobu konsultowania z organizacjami pozarządowymi i podmiotami wymienionymi w art. 3, ust. 3 ustawy o działalności pożytku publicznego i o wolontariacie projektów aktów prawa miejscowego w dziedzinach dotyczących działalności statutowej tych organizacji

Na podstawie art. 18 ust. 2 pkt 15 ustawy z dnia 8 marca 1990 r. o samorządzie gminnym (Dz. U. z 2001 r. Nr 142, poz. 1591; z 2002 r. Nr 23, poz. 220, Nr 62, poz. 558, Nr 113, poz. 984, Nr 153, poz. 1271, Nr 214, poz. 1806; z 2003 r. Nr 80, poz. 717, Nr 162, poz. 1568; z 2004 r. Nr 102, poz. 1055, Nr 116, poz. 1203; z 2005 r. Nr 172, poz. 1441; z 2006 r. Nr 17, poz. 128, Nr 181, poz. 1337; z 2007 r. Nr 48, poz. 327, Nr 138, poz. 974, Nr 173, poz. 1218; z 2008 r. Nr 180, poz. 1111, Nr 223, poz. 1458; z 2009 r. Nr 52, poz. 420, Nr 157, poz. 1241, Nr 52, poz. 420, Nr 157, poz. 1241; z 2010 r. Nr 28, poz. 142 i 146, Nr 106, poz. 675), oraz art. 5, ust. 5 ustawy z dnia 24 kwietnia 2003 r. o działalności pożytku publicznego i o wolontariacie (Dz. U. Nr 96, poz. 873, Nr 106, poz. 675; z 2004 r. Nr 64, poz. 593, Nr 116, poz. 1203, Nr 210, poz. 2135; z 2005 r. Nr 155, poz. 1298, Nr 169, poz. 1420, Nr 175, poz. 1462, Nr 249, poz. 2104; z 2006 r. Nr 94, poz. 651; z 2008 r. Nr 209, poz. 1316; z 2009 r. Nr 19, poz. 100, Nr 22, poz. 120, Nr 157, poz. 1241; z 2010 r. Nr 28, poz. 146) Rada Gminy Przerośl uchwala, co następuje:

§ 1. Uchwała niniejsza określa szczegółowy sposób konsultowania z organizacjami pozarządowymi i podmiotami wymienionymi w art. 3, ust. 3 ustawy o działalności pożytku publicznego i o wolontariacie projektów aktów prawa miejscowego w dziedzinach dotyczących działalności statutowej tych organizacji, zwanych dalej konsultacjami.

§ 2. Konsultacje przeprowadza się w oparciu o zasady;

- 1) pomocniczości,
- 2) partnerstwa,
- 3) suwerenności,
- 4) efektywności,
- 5) uczciwej konkurencji,
- 6) jawności.

§ 3. 1. Konsultacje przeprowadza się z organizacjami pozarządowymi i podmiotami wymienionymi w art. 3, ust. 3 ustawy o działalności pożytku publicznego i o wolontariacie.

2. Konsultacje przeprowadza się w celu poznania opinii podmiotów, o których mowa w ust. 1, w sprawie poddanej konsultacji.

3. Wynik konsultacji nie jest wiążący dla organów Gminy Przerośl.

§ 4. 1. Jeżeli projekt aktu prawa miejscowego podlegający konsultacji zgłaszany jest zgodnie ze Statutem Gminy Przerośl z inicjatywy Wójta Gminy Przerośl, konsultacje przeprowadza się przed wniesieniem projektu pod obrady Rady Gminy.

2. Jeżeli projekt aktu prawa miejscowego podlegający konsultacji zgłaszany jest zgodnie ze Statutem Gminy Przerośl z inicjatywy komisji rady, radnych lub klubu radnych, konsultacje przeprowadza się po otrzymaniu przez Wójta Gminy Przerośl od Przewodniczącego Rady Gminy Przerośl projektu stosownego aktu prawa miejscowego.

§ 5. 1. W przypadku obowiązku przeprowadzenia konsultacji Wójt Gminy Przerośl w wydanym zarządzeniu określa w szczególności przedmiot, formę i termin przeprowadzenia konsultacji oraz właściwą komórkę organizacyjną Urzędu Gminy Przerośl odpowiedzialną za ich przeprowadzenie.

2. Informację o podejmowanych konsultacjach publikuje się na stronie Biuletynu Informacji Publicznej Urzędu Gminy Przerośl. Informacja taka jest też ogłaszana na tablicy ogłoszeń Urzędu Gminy Przerośl i przekazana sołtysom wsi.

3. Konsultacje mogą mieć formę:

- 1) bezpośrednich otwartych spotkań,
- 2) wyrażenia pisemnej opinii w danej kwestii,
- 3) ankiet,
- 4) zamieszczania projektów aktów prawa miejscowego na stronach BIP urzędu.

4. Termin wyrażenia opinii konsultacji przeprowadzonych z organizacjami pozarządowymi i podmiotami wymienionymi w art. 3, ust. 3 ustawy o działalności pożytku publicznego i o wolontariacie nie może być krótszy niż 14 dni od dnia zamieszczenia informacji o konsultacjach na stronie BIP Urzędu Gminy Przerośl.

5. Sprawozdanie z przeprowadzonych konsultacji Wójt Gminy Przerośl przedstawia radzie gminy załączając jednocześnie własne stanowisko odnośnie uzyskanych opinii i publikuje je na stronie BIP urzędu.

§ 6. Wykonanie uchwały powierza się Wójtowi Gminy Przerośl.

§ 7. Uchwała podlega ogłoszeniu w Dzienniku Urzędowym Województwa Podlaskiego i wchodzi w życie po upływie 14 dni od dnia jej ogłoszenia.

Przewodniczący Rady Gminy
Wiesław Radzewicz

3269

UCHWAŁA NR XXIX/176/10 RADY GMINY GRABOWO

z dnia 30 września 2010 r.

w sprawie uchwalenia miejscowego planu zagospodarowania przestrzennego dotyczącego Gminy Grabowo w części dotyczącej obszaru położonego we wsi Grabowo

Na podstawie art. 18 ust. 2 pkt 5 ustawy z dnia 8 marca 1990 r. o samorządzie gminnym (Dz. U. z 2001 r. Nr 142, poz. 1591, z 2002 r. Nr 23, poz. 220, Nr 62, poz. 558, Nr 113, poz. 984, Nr 153, poz. 1271, Nr 214, poz. 1806, z 2003 r. Nr 80, poz. 717, Nr 162, poz. 1568, z 2004 r. Nr 102, poz. 1055, Nr 116, poz. 1203, Nr 167, poz. 1759, z 2005 r. Nr 172, poz. 1441, Nr 175, poz. 1457, z 2006 r. Nr 17, poz. 128, Nr 181, poz. 1337, z 2007 r. Nr 48, poz. 327, Nr 138, Nr 138, poz. 974, Nr 173, poz. 1218, z 2008 r. Nr 180, poz. 1111, Nr 223, poz. 1458; z 2009 r. Nr 52, poz. 420, Nr 157, poz. 1241, z 2010 r. Nr 28, poz. 142, Nr 28, poz. 146, Nr 106, poz. 675), art. 7 ust. 1 i 2 ustawy z dnia 3 lutego 1995 r. o ochronie gruntów rolnych i leśnych (Dz. U. z 2004 r. Nr 121, poz. 1266, z 2005 r. Nr 175, poz. 1462, z 2006 r. Nr 12, poz. 63, z 2007 r. Nr 75, poz. 493, Nr 80, poz. 541, Nr 191, poz. 1374, z 2008 r., Nr 237, poz. 1657, z 2009 r. Nr 1, poz. 3, Nr 115, poz. 967. oraz art. 20 ust. 1 ustawy z dnia 27 marca 2003 r. o planowaniu i zagospodarowaniu przestrzennym (Dz. U. z 2003 r. Nr 80, poz. 717 z 2004 r. Nr 6, poz. 41, Nr 141, poz. 1492, z 2005 r. Nr 113, poz. 954, Nr 130, poz. 1087, z 2006 r. Nr 45, poz. 319, Nr 225, poz. 1635, z 2007 r. Nr 127, poz. 880, z 2008 r. Nr 199, poz. 1227, Nr 201, poz. 1237, Nr 220, poz. 1413, z 2010 r. Nr 24, poz. 124, Nr 75, poz. 474, Nr 106, poz. 675, Nr 119, poz. 804, Nr 130, poz. 871, Nr 149, poz. 996), w wykonaniu uchwały XVI/99/08 Rady Gminy 14 listopada 2008 roku w sprawie przystąpienia do opracowania miejscowego planu zagospodarowania przestrzennego Gminy Grabowo w części dotyczącej obszaru położonego we wsi Grabowo, Rada Gminy stwierdzając zgodność ze „Studium uwarunkowań i kierunków zagospodarowania przestrzennego gminy Grabowo” uchwalonym uchwałą Nr VI/41/03 Rady Gminy Grabowo z dnia 16 lipca 2003 r. (zm. uchwałą Nr XXII/129/09 z dnia 20.10.2009 r.), uchwała co następuje:

Rozdział I

PRZEPISY OGÓLNE

§ 1. Uchwała się miejscowy plan zagospodarowania przestrzennego gminy Grabowo w części dotyczącej obszaru położonego w obrębie wsi Grabowo obejmującego działki: nr ew. 627/2, 624/1, 624/2, 643, 635, 11/64, zwany dalej „planem”.

1. Plan obejmuje obszar o łącznej powierzchni około 13,4 ha gruntów wsi Grabowo (w podziale oznaczonym 1a i 1b).

2. Granice obszaru obowiązywania planu określa rysunek planu miejscowego zatytułowany: „Miejscowy plan zagospodarowania przestrzennego wieś Grabowo - tereny rekreacyjno -sportowe”, sporządzony na mapie w skali 1 : 1000, stanowiący załącznik nr 1 do niniejszej uchwały.

3. Do planu dołącza się „Prognozę oddziaływania na środowisko” nie wymagającą publikacji.

§ 2. Integralną częścią planu są następujące załączniki do niniejszej Uchwały:

- 1) załącznik nr 1- „Rysunek planu” w skali 1 : 1000, na którym następujące oznaczenia graficzne są obowiązującymi ustaleniami planu:
 - a) granice obszarów objętych planem miejscowym;
 - b) linie rozgraniczające tereny o różnym przeznaczeniu;
 - c) przeznaczenie terenu określone symbolami przeznaczenia terenu;
 - d) nieprzekraczalne linie zabudowy;
 - e) zasady obsługi w zakresie infrastruktury technicznej i komunikacji do uściślenia w projektach budowlanych sieci infrastruktury technicznej;
 - f) pozostałe oznaczenia graficzne pełnią funkcję postulatyczną lub informacyjną;
- 2) załącznik Nr 2 – określenie sposobu rozpatrzenia uwag do projektu planu;
- 3) załącznik Nr 3– określenie sposobu realizacji zapisanych w planie inwestycji z zakresu infrastruktury technicznej.

§ 3. 1. Plan ustala:

- 1) przeznaczenie terenów oraz linie rozgraniczające tereny o różnym przeznaczeniu lub różnych zasadach zagospodarowania;
- 2) zasady ochrony i kształtowania ładu przestrzennego;
- 3) zasady ochrony środowiska, przyrody i krajobrazu kulturowego;
- 4) wymagania wynikających z potrzeb kształtowania przestrzeni publicznych;
- 5) parametry i wskaźniki kształtowania zabudowy oraz zagospodarowania terenu, w tym linie zabudowy, gabaryty obiektów i wskaźniki intensywności zabudowy;
- 6) szczególne warunki zagospodarowania terenów oraz ograniczenia w ich użytkowaniu, w tym zakazu zabudowy;
- 7) zasady budowy systemów: komunikacji i infrastruktury technicznej;
- 8) sposób i termin tymczasowego zagospodarowania, urządzania i użytkowania terenów;
- 9) stawki procentowe, na podstawie których ustala się opłatę, o której mowa w art. 36 ust. 4 ustawy z dnia 27 marca 2003 r. o planowaniu i zagospodarowaniu przestrzennym.

2. Plan nie ustala ze względu na niewystępowanie w obszarze objętym ustaleniami planu:

- 1) zasad ochrony dziedzictwa kulturowego i zabytków oraz dóbr kultury współczesnej;
- 2) zasad i warunków scalania i podziału nieruchomości objętych planem miejscowym;
- 3) granic i sposobów zagospodarowania terenów lub obiektów podlegających ochronie, ustalonych na podstawie odrębnych przepisów, w tym terenów górniczych, a także narażonych na niebezpieczeństwo powodzi oraz zagrożonych osuwaniem się mas ziemnych;

§ 4. Celem planu jest ustalenie przeznaczenia terenów pod realizację celów publicznych z zakresu oświaty i ochrony zdrowia, sportu, określenie sposobów ich zagospodarowania i zabudowy oraz ustalenie zasad ochrony i kształtowania ładu przestrzennego.

§ 5. 1. W planie stosuje się definicje pojęć określone między innymi w:

- 1) ustawie z dnia 27 marca 2003 r. o planowaniu i zagospodarowaniu przestrzennym;
- 2) ustawie z dnia 7 lipca 1994 r. Prawo budowlane;
- 3) ustawie z dnia 21 sierpnia 1997 r. o gospodarce nieruchomościami;
- 4) ustawie z dnia 27 kwietnia 2001 r. Prawo ochrony środowiska;
- 5) ustawie z dnia 16 kwietnia 2004 r. o ochronie przyrody;
- 6) ustawie z dnia 18 lipca 2001 r. prawo wodne.

2. Ilekroć w dalszych przepisach niniejszej uchwały jest mowa o:

- 1) terenie - należy przez to rozumieć obszar wyznaczony na rysunku planu liniami rozgraniczającymi o określonym rodzaju przeznaczenia;
- 2) przeznaczeniu podstawowym - należy przez to rozumieć takie przeznaczenie, które powinno przeważać na danym obszarze wyznaczonym liniami rozgraniczającymi - główny sposób zagospodarowania terenu;
- 3) przeznaczeniu dopuszczalnym - należy przez to rozumieć inne przeznaczenie niż podstawowe, uzupełniające je i wzbogacające;
- 4) linii rozgraniczającej - należy przez to rozumieć linię oddzielającą tereny o różnym przeznaczeniu lub różnych zasadach zagospodarowania;
- 5) nieprzekraczalnej linii zabudowy - należy przez to rozumieć linię, której nie może przekroczyć ściana budynku lub jego najdalej wysunięte elementy w kierunku ulicy lub sąsiedniego terenu oddzielonego linią rozgraniczającą, z wyłączeniem elementów wystających budynku takich jak: balkon, okap, gzyms, pilaster, murek oporowy, podjazd, schody zewnętrzne i ich zadaszenie, obiekty budowlane nie muszą do niej przylegać, mogą być umieszczone dowolnie w obrębie ograniczonego przez nią obszaru z uwzględnieniem innych ograniczeń wynikających z ustaleń niniejszego planu;
- 6) symbolu przeznaczenia terenu - należy przez to rozumieć literowe lub numeryczne i literowe oznaczenie poszczególnych terenów określające ich przeznaczenie podstawowe;
- 7) powierzchni zabudowy - należy przez to rozumieć powierzchnię budynków po obrysie zewnętrznym wyrażoną w metrach lub w % jako stosunek powierzchni zabudowy zlokalizowanej na działce budowlanej do powierzchni całkowitej tej działki.

Rozdział II

USTALENIA OGÓLNE DLA CAŁEGO OBSZARU OBJĘTEGO PLANEM

§ 6. 1. Przedmiotem ustaleń planu są tereny przeznaczone na cele rozwoju funkcji oświaty, zdrowia, sportu i rekreacji.

2. Ustala się przeznaczenie terenów objętych ustaleniami planu i wydzielonych liniami rozgraniczającymi i oznacza się następującymi symbolami przeznaczenia terenu:

- 1) obszar oznaczony na rysunku planu i rysunku studium symbolem: 1a - o łącznej powierzchni ok. 6,4 ha;
 - a) 1 US - tereny sportu i rekreacji – teren o powierzchni 1,20 ha,
 - b) 2 US - tereny sportu i rekreacji – teren o powierzchni 4,55 ha,
 - c) ZPn - tereny zieleni urządzonej niskiej – teren o powierzchni 0,14 ha,
 - d) Ws - tereny wód powierzchniowych – teren o powierzchni 0,13 ha,
 - e) KDW - tereny dróg wewnętrznych – teren o powierzchni 0,38 ha;

- 2) obszar oznaczony na rysunku planu i rysunku studium symbolem: 1b - o łącznej powierzchni ok. 7,0 ha przeznaczony na usługi z zakresu sportu, także na rzecz publicznej oświaty i służby zdrowia – 3 US - tereny sportu i rekreacji.
- 3) Określone w ust. 2 funkcje terenów wskazują podstawowy, ustalony w planie sposób użytkowania. Plan dopuszcza wprowadzenie funkcji uzupełniających do funkcji podstawowych pod warunkiem niepowodowania zmiany charakteru zagospodarowania, warunków ochrony środowiska przyrodniczego; zasady dotyczące przeznaczenia dopuszczalnego zostały określone w rozdziale III - ustalenia szczegółowe.

§ 7. Ustalenia dotyczące zasad ochrony i kształtowania ładu przestrzennego:

- 1) ustala się zakaz lokalizowania zabudowy mieszkaniowej, zagrodowej, produkcyjnej;
- 2) ustala się zakaz sytuowania wszelkich obiektów budowlanych i urządzeń, które nie są ściśle związane lub kolidują z planowaną podstawową funkcją terenu.

§ 8. Ustalenia dotyczące zasad ochrony środowiska, przyrody i krajobrazu kulturowego:

- 1) ustala się obowiązek ochrony wód podziemnych i powierzchniowych. Na obszarze występują śródlądowe wody powierzchniowe zaliczone do wód istotnych dla regulacji stosunków wodnych na potrzeby rolnictwa – rzeka Skroda wraz z budowlą piętrzącą oraz urządzenia melioracji szczegółowych – rowy w związku z powyższym ustala się:
 - a) obowiązek dokonywania w uzgodnieniu z ich właścicielem lub użytkownikiem odpowiednich zabezpieczeń lub przebudowy umożliwiających prawidłowe funkcjonowanie systemu;
 - b) zakaz niszczenia lub uszkodzania brzegów śródlądowych wód powierzchniowych i niszczenia lub uszkodzania urządzeń wodnych;
 - c) zakaz grodzenia nieruchomości przyległych do powierzchniowych wód publicznych w odległości mniejszej niż 1,5 m od linii brzegu w celu umożliwienia publicznego dostępu do rzek;
 - d) zakaz zabudowy w odległości mniejszej niż 10,0 m od linii brzegu rzeki Skrody w celu zachowania systemu lokalnych powiązań przyrodniczych;
 - e) zakaz odprowadzania nieoczyszczonych ścieków do gruntu i wód powierzchniowych oraz ochronę środowiska gruntowo-wodnego przed zanieczyszczeniem w związku z prowadzeniem gospodarki rolnej;
 - f) budowa zbiornika wodnego oraz zmiana stosunków gruntowo-wodnych wymaga zgody organów właściwych w zakresie gospodarki wodnej;
- 2) ustala się wyłącznie zorganizowany sposób zaopatrzenia w wodę i odprowadzania ścieków sanitarnych i deszczowych;
- 3) ustala się obowiązek ochrony powietrza atmosferycznego - zaopatrzenie w energię ciepłą z kotłowni własnych stosowanie wyłącznie paliwa proekologicznego.

§ 9. Wymagania wynikające z potrzeb kształtowania przestrzeni publicznych:

- 1) ustala się jako zasadę stworzenie centrum sportowo-rehabilitacyjnego ogólnodostępnego na terenie 3 US, oraz gminnego ośrodka rekreacji i wypoczynku w oparciu o projektowany zbiornik retencyjny;
- 2) ustala się nakaz zapewnienia na terenie odpowiedniej ilości miejsc parkingowych z zielenią towarzyszącą.

§ 10. Zasady podziału nieruchomości objętych planem miejscowym:

- 1) ustala się zakaz podziału wyznaczonych terenów;
- 2) nie ustala się zasad i warunków scalania nieruchomości objętych planem miejscowym.

§ 11. Zasady modernizacji, rozbudowy i budowy systemów komunikacji.

1. Ustala się zasady obsługi komunikacyjnej - obsługę komunikacyjną obu terenów zapewnia się z ulic zewnętrznych (położonych poza granicami planu, dróg powiatowych i drogi gminnej) przyległych do terenów projektowanego zainwestowania i oznaczonych symbolem KD oraz obszaru 1a z istniejących i projektowanych dróg wewnętrznych oznaczonych symbolem przeznaczenia terenu KDW.

2. Ustala się linie zabudowy od istniejących dróg publicznych zgodnie z rysunkiem planu w odległości 10,0 m od krawędzi linii rozgraniczającej.

3. Ustala się obowiązek zapewnienia bezpieczeństwa ruchu drogowego i pieszego poprzez zapewnienie normatywnych skosów na skrzyżowaniach.

4. Ustala się parametry, linie rozgraniczające oraz linie zabudowy istniejących i projektowanych dróg wewnętrznych:

- 1) drogi wewnętrzne 1KDW i 2KDW o funkcji dojazdów obsługujących bezpośrednio wydzielony obszar 1 a:
 - a) szerokość pasa drogowego w liniach rozgraniczających 10,0 m wg rysunku planu;
 - b) szerokość jezdni 5,5 – 3,50 m z ewentualnymi poszerzeniami na wlotach, skrzyżowaniach;
 - c) linie zabudowy zgodnie z rysunkiem planu 6,0 m i 10,0 m od projektowanej linii rozgraniczającej;
 - d) ruch pieszey – od strony terenów przeznaczonych pod zainwestowanie chodnik wydzielony pasami zieleni o szerokościach min. 2,0 m;
 - e) ścieżki rowerowe –zaleca się realizację ścieżki rowerowej dwukierunkowej o min. szerokość 2,0 m. Dopuszcza się swobodne projektowanie ścieżki rowerowej tj. projektowanie jej w oderwaniu od chodnika. Ścieżki rowerowe powinny być oddzielone od jezdni pasem zieleni;
- 2) teren oznaczony symbolem przeznaczenia 3 KDW przeznacza się pod przebudowę istniejącej drogi wewnętrznej i skrzyżowania z drogą powiatową.

§ 12. Zasady modernizacji, rozbudowy i budowy systemów infrastruktury technicznej.

1. W zakresie infrastruktury technicznej zakłada się uzbrojenie terenu objętego planem w następujące sieci wraz z niezbędnymi urządzeniami:

- 1) sieci wodociągowej z urządzeniami ppoż.,
- 2) sieci kanalizacji sanitarnej i deszczowej,
- 3) sieci energetycznej,
- 4) sieci telefonicznej,
- 5) innego uzbrojenia, jeśli zaistnieje taka konieczność w oparciu o obowiązujące przepisy, bez dokonywania zmiany planu.

2. Ustala się następujące zasady uzbrojenia technicznego:

- 1) w zakresie zaopatrzenie w wodę:
 - a) zaopatrzenie w wodę dla celów gospodarczo-bytowych i obrony ppoż. przewiduje się z istniejącej gminnej sieci wodociągowej O 160 znajdującej się w obszarze 1a oraz zlokalizowanej w ulicy Kościelnej;
 - b) adaptuje się istniejącą sieć wodociągową o średnicy 160 mm;c) przewiduje się rozbudowę sieci wodociągowej z włączeniem do sieci istniejącej.

- c) adaptuje się istniejącą sieć wodociągową o średnicy 160 mm;c) przewiduje się rozbudowę sieci wodociągowej z włączeniem do sieci istniejącej.
- 2) w zakresie odprowadzenie ścieków sanitarnych i deszczowych:
- a) adaptuje się istniejącą sieć kanalizacji sanitarnej o średnicy 0,20 m przebiegającą wzdłuż zachodniej granicy działki 627/3 (przedłużenie ulicy Kościelnej oraz w zakłada się rozbudowę sieci kanalizacyjnej w miarę potrzeb. Przebieg sieci do ustalenia w ramach opracowania projektów budowlanych;
- b) odprowadzenie ścieków deszczowych z powierzchni utwardzonych: ciągów komunikacyjnych, parkingów, placów poprzez system kanalizacji deszczowej do odbiorników naturalnych po oczyszczeniu w stopniu wymaganym obowiązującymi przepisami, z terenów zabudowy usługowej przewiduje się powierzchniowo jako przesiąkanie do gruntu lub do przydrożnych rowów;
- 3) w zakresie zaopatrzenie w energię elektryczną:
- a) zaopatrzenie w energię elektryczną poprzez istniejące i projektowane stacje transformatorowe oraz linie średniego i niskiego napięcia;
- b) przebudowę kolidującej linii, rozbudowę i modernizację istniejącego systemu zasilania w energię stosownie do potrzeb, na warunkach podanych przez właściciela sieci, według przepisów odrębnych;
- c) lokalizację projektowanych stacji transformatorowych, poza liniami rozgraniczającymi ulic z warunkiem zapewnienia niezbędnego dostępu dla ich budowy i eksploatacji;
- d) plan zakłada lokalizację stacji transformatorowych 15/0,4, na terenach 3 US i 1 US, ostateczna ilość linii elektroenergetycznych SN nn będzie możliwa do ustalenia na etapie bardziej szczegółowych opracowań, po sprecyzowaniu zapotrzebowania na moc elektryczną przez inwestorów;
- e) obowiązek wbudowania stacji transformatorowej zlokalizowanej na terenie 3US i w jeden z nowo wznoszonych obiektów;
- 4) rozbudowa systemu telekomunikacji, stosownie do potrzeb obejmuje modernizację i budowę sieci abonenckich, z dopuszczeniem różnych operatorów;
- 5) w zakresie usuwania odpadów komunalnych ustala się zasadę zorganizowanego systemu usuwania odpadów stałych za pośrednictwem wyspecjalizowanych służb;
- 6) w zakresie zaopatrzenie w ciepło do ogrzewania budynków, podgrzewania wody i ewentualnych potrzeb technologicznych przewiduje się we własnym zakresie z indywidualnych źródeł ciepła przy wykorzystaniu paliwa proekologicznego.

§ 13. Obrona cywilna i ochrona przeciwpożarowa. Ustala się następujące zasady i wymagania w zakresie obrony cywilnej i ochrony przeciwpożarowej:

- 1) stacje transformatorowe dostosować do wygaszania pświetlenia zewnętrznego;
- 2) istniejące studnie zabezpieczyć przed likwidacją i przystosować do sprawnego ich uruchomienia eksploatacyjnego w sytuacjach kryzysowych;
- 3) ustala się normę 7,5 l na osobo/dobę dla awaryjnej studni wody pitnej do realizacji na wyznaczonym terenie ozn symb. 3US;
- 4) uwzględnić system alarmowania i powiadamiania mieszkańców w przypadku zagrożenia poprzez zamontowanie syren alarmowych o promieniu słyszalności do 300 m;
- 5) wykonać hydranty w odcinkach projektowanej sieci wodociągowej;
- 6) nie ustala się dodatkowych wymogów w zakresie potrzeb obronności i bezpieczeństwa państwa poza określonymi w przepisach odrębnych.

§ 14. Sposoby i terminy tymczasowego zagospodarowania, urządzania i użytkowania terenów.

1. Ustala się, że do chwili rozpoczęcia realizacji funkcji określonych niniejszym planem dopuszcza się dotychczasowe użytkowanie terenów,

2. Nie ustala się sposobów ani terminów tymczasowego zagospodarowania terenów.

§ 15. Przeznaczenie gruntów na cele nierolnicze.

1. W związku z projektowanym zainwestowaniem przeznaczają się na cele nierolnicze grunty rolne zgodnie z załącznikiem (niepublikowanym) w tym: grunty rolne wytworzone z gleb pochodzenia mineralnego w tym: grunty: R IIIa – 3,7464 ha, R IIIb – 1,30 ha, na które uzyskano zgodę Ministra Rolnictwa i Rozwoju Wsi (decyzją Nr GZ.tr.057-602-262/10 z dnia 05-08-2010 roku o łącznej powierzchni około 5,0464 ha), oraz grunty R IVa – 2,556 ha, Ps IV – 5,1996 ha.

Rozdział III

USTALENIA SZCZEGÓŁOWE – UZUPEŁNIAJĄCE DLA POSZCZEGÓLNYCH SYMBOLI PRZEZNACZENIA TERENU

§ 16. Dla terenów oznaczonych na rysunku planu symbolami 1 US i 2 US plan ustala:

1) przeznaczenie terenu:

- a) przeznaczenie podstawowe – usługi sportu i rekreacji, zbiornik retencyjny, campingi, pola namiotowe, urządzenia związane z rekreacją letnią i zimową;
- b) jako przeznaczenie uzupełniające ustala się usługi gastronomiczne (zapleczem sanitarnym i gospodarczym), kąpielisko, urządzenia infrastruktury technicznej, zieleń urządzona, komunikacja, obiekty małej architektury, realizacja ciągów pieszych i rowerowych, ścieżek spacerowych, plaż trawiastych itd;

2) zasady ochrony i kształtowania ładu przestrzennego oraz parametry i wskaźniki kształtowania zabudowy oraz zagospodarowania terenu, w tym linie zabudowy, gabaryty obiektów i wskaźniki intensywności zabudowy:

a) zasady zagospodarowania terenu:

- obsługę komunikacyjną terenów zapewnia się ze zjazdów: z istniejących i projektowanych dróg wewnętrznych oznaczonych symbolem 1KDW i 2KDW zapewnienia miejsc postojowych w granicach obu terenów ilości nie mniejszej niż 40;
- obowiązek - nieprzekraczalne linie zabudowy (w tym od rzeki Skrody) zostały określone na rysunku planu, a od strony drogi powiatowej i wewnętrznej 1KDW wynoszą;
- 10,0 m od strony pozostałych dróg wewnętrznych 6,0 m od linii rozgraniczającej tych dróg;
- minimalną powierzchnię biologicznie czynną nie mniejszą niż 50 % powierzchni terenu 1US i nie mniejszą niż 20 % powierzchni terenu 2US pozostałego po odjęciu powierzchni zrealizowanego zbiornika retencyjnego;
- powierzchnię zabudowy nie większą niż 25 % powierzchni terenu;
- dopuszcza się realizację reklam wolnostojących i na budynkach. Forma i gabaryty reklam podlegają uzgodnieniu z Urzędem Gminy;

b) warunki zabudowy i realizacji budynków:

- maksymalną wysokość zabudowy do 9,0 m;
- zakaz realizacji podpiwniczenia;
- dachy dwu lub wielospadowe o równej długości połaci dachowych i ich nachyleniu 30°- 40°.

§ 17. Dla terenu oznaczonego na rysunku planu symbolem ZPn plan ustala:

1) przeznaczenie terenu:

- a) przeznaczenie podstawowe – zieleń urządzona niska;
- b) jako przeznaczenie uzupełniające dopuszcza się urządzenia infrastruktury technicznej;

- 2) ustala się zakaz zabudowy na terenach, o których mowa w pkt. 1 z wyjątkiem:
 - a) urządzeń związanych z gospodarką wodną;
 - b) urządzeń infrastruktury technicznej;
- 3) dopuszcza się zachowanie formy naturalnej roślinności łąkowo – pastwiskowej, projektowana zieleń urządzona na bazie gatunków rodzimych.

§ 18. Dla terenu oznaczonego na rysunku planu symbolem WS plan ustala:

- 1) przeznaczenie terenu - wody powierzchniowe;
- 2) ustala się zakaz zabudowy na terenach, o których mowa w pkt. 1 z wyjątkiem urządzeń związanych z gospodarką wodną;

§ 19. Dla terenu oznaczonego na rysunku planu symbolem IT plan ustala:

- 1) przeznaczenie terenu - tereny infrastruktury;
- 2) na terenie, o których mowa w pkt. 1 adaptuje się istniejące przeznaczenie terenu i ustala się zakaz zabudowy z wyjątkiem urządzeń związanych z infrastrukturą techniczną;

§ 20. Dla terenu oznaczonego na rysunku planu symbolem 3 US plan ustala:

- 1) przeznaczenie terenu:
 - a) przeznaczenie podstawowe – usługi sportu i rekreacji w tym także na rzecz publicznej oświaty i służby zdrowia (hipoterapia);
 - b) jako przeznaczenie uzupełniające ustala się wielofunkcyjną zabudowę usługową w tym: usługi gastronomiczne, hotelowe, kultury, urządzenia infrastruktury technicznej, zieleń urządzona, komunikacja kołowa i pieszą, realizacja ciągów pieszych i rowerowych, obiekty małej architektury;
- 2) zasady ochrony i kształtowania ładu przestrzennego oraz parametry i wskaźniki kształtowania zabudowy oraz zagospodarowania terenu, w tym linie zabudowy, gabaryty obiektów i wskaźniki intensywności zabudowy:
 - a) zasady zagospodarowania terenu:
 - obsługę komunikacyjną terenów zabudowy usługowej zapewnia się ze zjazdów: główny z istniejącego przebiegu ulicy powiatowej w wyznaczonej strefie projektowanych parkingów, pozostałe z dróg powiatowych i gminnej oznaczonych symbolem KD,
 - obowiązek zapewnienia miejsc postojowych w granicach terenu we wskazanej strefie w łącznej ilości nie mniejszej niż 150;
 - nieprzekraczalne linie zabudowy zostały określone na rysunku planu i wynoszą od strony ulic 10,0 m,
 - minimalną powierzchnię biologicznie czynną nie mniejsza niż 40 % powierzchni działki,
 - powierzchnię zabudowy nie większą niż 40 % powierzchni terenu,
 - ogrodzenie od strony ulic ażurowe, o wysokości do 1,6 m, dopuszcza się bezpośrednio w liniach rozgraniczających dróg z warunkiem uwzględnienia normatywnych skosów na skrzyżowaniach: dwóch dróg powiatowych i drogi powiatowej z drogą gminną zgodnie z rysunkiem planu,
 - dopuszcza się realizację reklam wolnostojących i na budynkach. Forma i gabaryty reklam podlegają uzgodnieniu z Urzędem Gminy;
 - obowiązek realizacji awaryjnej studni wody pitnej;
 - b) warunki zabudowy i realizacji budynków:
 - maksymalną wysokość zabudowy do 12,0 m;

- geometrię dachu dla obiektów sportu, stadionu oraz hall (w tym hali ujeżdżalni koni), według rozwiązań indywidualnych zgodnie z projektem budowlanym;
- geometrię dachów dla obiektów usługowych towarzyszących obiektom usług sportu (w tym motelu sportowego, budynku administracji, gastronomii): dachy płaskie lub o kącie nachylenia połąci nie większym niż 35°, jedno lub wielospadowe z obowiązkiem zachowania symetrii i jednakowych spadków głównych połąci.

Rozdział IV

PRZEPISY KOŃCOWE

§ 21. Ustala się stawkę procentową, na podstawie której ustala się opłatę, o której mowa w art. 36 ust. 4 ustawy z dnia 27.03.2003 r o planowaniu i zagospodarowaniu przestrzennym w związku z uchwaleniem planu, pobieranej jednorazowo w momencie sprzedaży nieruchomości w okresie do 5 lat od dnia uprawomocnienia się niniejszego planu, dla poszczególnych terenów oznaczonych symbolami:

- 1) przeznaczonych pod zabudowę usługową US w wysokości 0 % (słownie: zero procent);
- 2) przeznaczonych pod zieleń ZPn w wysokości 5 % (słownie: pięć procent);
- 3) przeznaczonych pod komunikację w wysokości 5 % (słownie: pięć procent).

§ 22. W przypadku zmiany definicji ustawowych, oraz nazw instytucji i organów podawanych w uchwale zawartych w obecnie obowiązujących aktach prawnych odpowiednie ustalenia należy dostosować do zmienionych definicji ustawowych, oraz nazw instytucji i organów wprowadzonych nowymi aktami prawnymi bez procedury zmiany planu.

§ 23. Wykonanie niniejszej uchwały powierza się Wójtowi Gminy Grabowo.

§ 24. Uchwała wchodzi w życie po upływie 30 dni od daty jej ogłoszenia w Dzienniku Urzędowym Województwa Podlaskiego.

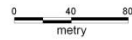
Przewodniczący Rady Gminy
Wiesław Czyżyński

Załącznik Nr 1
do uchwały Nr XXIX/176/10
Rady Gminy Grabowo
z dnia 30 września 2010 r.

**MIEJSCOWY PLAN ZAGOSPODAROWANIA PRZESTRZENNEGO
WIEŚ GRABOWO -tereny rekreacyjno - sportowe**

**RYSUNEK PLANU
Skala 1:1000**

Załącznik Nr 1 do Uchwały Nr XXIX/176/10
Rady Gminy Grabowo z dnia 30 września 2010 r.
Dziennik Urzędowy Woj. podlaskiego
Nr poz. z dnia



1a

1b

LEGENDA

- PRZEZNACZENIE TERENÓW**
- US** TERENY SPORTU I REKREACJI
 - WS** TERENY WÓD POWIERZCHNIOWYCH
 - ZPn** TERENY ZIELENI URZĄDZONEJ NISKIEJ
 - KDW** TERENY DRÓG WEWNĘTRZNYCH
 - IT** TERENY INFRASTRUKTURY
- USTALENIA REGULACYJNE**
- GRANICE OBSZARÓW OBLĘTYCH PLANEM MIEJSCOWYM
 - LINIE ROZDZIELAJĄCE TERENY O RÓŻNYM PRZEZNACZENIU
 - NIEPRZEKAZALNE LINIE ZABUDOWY
- OZNACZENIA ELEMENTÓW INFORMACYJNYCH**
- PROJEKTOWANE ZBIORNIKI WODNY
 - PROJEKTOWANE STREFY PARKINGÓW Z ZIELENIA TOWARZYSZĄCA
 - KD** TERENY DRÓG PUBLICZNYCH



LIMONOSKI ZESPÓŁ PROJEKTOWO-INWESTYCYJNY W LIMONOSI	
<small>ul. 25-go Stycznia 47, 16-100 Limonosi, tel. 084 25 25 25 25</small>	
<small>DRUGA MIEJSCOWA PLAN ZAGOSPODAROWANIA PRZESTRZENNEGO WIEŚ GRABOWO</small>	
<small>Opisany adres:</small>	<small>Skala:</small>
<small>16-100 Limonosi, ul. 25-go Stycznia 47</small>	<small>1:1000</small>
<small>16-100 Limonosi, ul. 25-go Stycznia 47</small>	<small>Projektant:</small>
<small>16-100 Limonosi, ul. 25-go Stycznia 47</small>	<small>1</small>

Załącznik Nr 2

do uchwały Nr XXIX/176/10
Rady Gminy Grabowo
z dnia 30 września 2010 r.

ROZTRZYGNIECIE

o sprawie rozpatrzenia uwag wniesionych do projektu „Projektu miejscowego planu zagospodarowania przestrzennego odnośnie ustalenia terenów rekreacyjno – sportowych dotyczącego obszaru położonego w obrębie wsi Grabowo”.

Radzie Gminy Grabowo nie przedłożono żadnych uwag do rozpatrzenia,

Załącznik Nr 3

do uchwały Nr XXIX/176/10
Rady Gminy Grabowo
z dnia 30 września 2010 r.

I. Miejscowy planu zagospodarowania przestrzennego odnośnie ustalenia terenów rekreacyjno -sportowych dotyczącego obszaru położonego w obrębie wsi Grabowo przewiduje realizację inwestycji z zakresu infrastruktury technicznej, należących do zadań własnych gminy:

1. Budowa dróg ogólnodostępnych.
2. Budowa sieci wodociągowej z urządzeniami ppoż..
3. Budowa sieci kanalizacji sanitarnej i deszczowej,
4. Budowa sieci energetycznej,
5. Budowa sieci telefonicznej,

II. Zasady realizacji i finansowania inwestycji z zakresu infrastruktury technicznej.

Lp.	Symbol lub rodzaj infrastruktury	Sposób realizacji	Zasady finansowania
1.	1 KDW – droga wewnętrzna o funkcji dojazdu obsługującego bezpośrednio wydzielony obszar 1a – budowa, przebudowa drogi wewnętrznej	Realizacja przez Gminę Grabowo. Część gruntów własności Gminy. Część do nabycia przez Gminę.	Środki własne gminy w zależności od planowanych w budżecie gminy środków finansowych
	2 KDW – droga wewnętrzna o funkcji dojazdu obsługującego bezpośrednio wydzielony obszar 1a – budowa drogi	Realizacja przez Gminę Grabowo. Grunty do nabycia przez Gminę.	j. w.
	3 KDW – teren oznaczony symbolem przeznaczenia przeznaczony pod przebudowę istniejącej drogi wewnętrznej i skrzyżowania z drogą powiatową	Realizacja przez Gminę Grabowo. Część gruntów własności Gminy. Część do nabycia przez Gminę.	j. w.
2.	Budowa sieci wodociągowej.	Realizacja przez Gminę Grabowo.	j. w.
3.	Budowa sieci kanalizacji sanitarnej i deszczowej.	Realizacja przez Gminę Grabowo.	j. w.
4.	Budowa sieci energetycznej.	Realizacja przez Gminę Grabowo.	j. w.
5.	Budowa sieci telefonicznej.	Realizacja przez Gminę Grabowo.	j. w.

3270

UCHWAŁA NR XXIX/178/10 RADY GMINY GRABOWO

z dnia 30 września 2010 r.

w sprawie ustalenia szczegółowego sposobu konsultowania z organizacjami pozarządowymi projektów aktów prawa miejscowego w dziedzinach dotyczących działalności statutowej tych organizacji

Na podstawie art.18 ust. 2 pkt. 15 ustawy z dnia 8 marca 1990 r. o samorządzie gminnym(Dz. U. z 2001 r. Nr 142, poz. 1591, z 2002 r. Nr 23, poz. 220, Nr 62, poz. 558, Nr 113, poz. 984, Nr 153, poz. 1271, Nr 214, poz. 1806, z 2003 r. Nr 80, poz. 717, Nr 162, poz. 1568, z 2004 r. Nr 102, poz. 1055, Nr 116, poz. 1203, Nr 167, poz. 1759, z 2005 r. Nr 172, poz. 1441, Nr 175, poz. 1457, z 2006 r. Nr 17, poz. 128, Nr 181, poz. 1337, z 2007 r. Nr 48, poz. 327, Nr 138, poz. 974, Nr 173, poz. 1218, z 2008 r. Nr 180, poz. 1111, Nr 223, poz. 1458, z 2009 r. Nr 52, poz. 420 i Nr 157, poz. 1241 oraz z 2010 r. Nr 28, poz. 142 i 146, Nr 106, poz. 675) oraz art. 5 ust. 5 ustawy z dnia 24 kwietnia 2003 r. o działalności pożytku publicznego i o wolontariacie (Dz. U. Nr 96 poz. 873, z 2004 r. Nr 64, poz. 593, Nr 116, poz. 1203, Nr 210, poz. 2135, z 2005 r. Nr 155. poz 1298, Nr 169, poz. 1420, Nr 175, poz. 1462, Nr 249, poz. 2104, z 2006 r. Nr 94, poz. 651, z 2008 r. Nr 209, poz. 1316, z 2009 r. Nr 19, poz. 100, Nr 22, poz. 120, Nr 157, poz. 1241, z 2010 r. Nr 28, poz.146) uchwała się, co następuje:

§ 1. Ustala się szczegółowy sposób konsultowania z organizacjami pozarządowymi projektów aktów prawa miejscowego w dziedzinach dotyczących działalności statutowej tych organizacji.

§ 2. 1. W konsultacjach projektów aktów prawa miejscowego w dziedzinach dotyczących ich działalności statutowej mogą brać udział w szczególności organizacje pozarządowe oraz podmioty wymienione w art. 3 ust. 3 ustawy z dnia 24 kwietnia 2003 r. o działalności pożytku publicznego i o wolontariacie (Dz. U. Nr 96, poz. 873 z późn. zm.).

2. W przypadku powołania gminnej rady działalności pożytku publicznego konsultacje przeprowadza się wyłącznie z radą.

§ 3. Decyzję w sprawie przeprowadzenia konsultacji podejmuje Wójt Gminy w formie zarządzenia.

§ 4. Zarządzenie, o którym mowa w § 3 powinno określać:

- 1) przedmiot konsultacji;
- 2) termin rozpoczęcia i zakończenia konsultacji;
- 3) formy przeprowadzenia konsultacji;
- 4) właściwą komórkę organizacyjną Urzędu Gminy Grabowo odpowiedzialną za przeprowadzenie konsultacji.

§ 5. Koszty związane z prowadzeniem konsultacji pokrywane są z budżetu gminy.

§ 6. 1. Konsultacje mogą mieć formę:

- 1) bezpośrednich otwartych spotkań;
- 2) wyrażania pisemnych opinii;
- 3) spotkania z przedstawicielami organizacji pozarządowych oraz podmiotów wymienionych w art. 3 ust. 3 ustawy z dnia 24 kwietnia 2003 r. o działalności pożytku publicznego i o wolontariacie (Dz. U. Nr 96, poz. 873 z późn. zm.).

2. Dopuszczalne są także inne formy zapewniające szeroki dostęp do uczestnictwa w konsultacjach, zwłaszcza formy uwzględniające użycie nowoczesnych technik informatycznych.

§ 7. 1. Informacja o rozpoczęciu konsultacji wraz z projektem aktu prawnego podlegającym konsultacji jest publikowana w Biuletynie Informacji Publicznej i na tablicy ogłoszeń Urzędu Gminy.

2. Publikacje o których mowa w ust. 1, nie wykluczają innych trybów informowania o konsultacjach.

§ 8. 1. Termin wyrażenia opinii z konsultacji z organizacjami pozarządowymi oraz podmiotami wymienionymi w art. 3 ust. 3 ustawy z dnia 24 kwietnia 2003 r. o działalności pożytku publicznego i o wolontariacie (Dz. U. Nr 96, poz. 873 z późn. zm.) nie może być krótszy niż 14 dni od dnia zamieszczenia informacji o konsultacjach na stronie Biuletynu Informacji Publicznej.

2. Informację z przeprowadzonych konsultacji Wójt Gminy przedstawia Radzie Gminy załączając jednocześnie własne stanowisko odnośnie uzyskanych opinii i publikuje je na stronie Biuletynu Informacji Publicznej.

§ 9. Wyniki konsultacji nie są wiążące dla organu przeprowadzającego konsultacje.

§ 10. Konsultacje uznaje się za ważne bez względu na liczbę podmiotów biorących udział w konsultacjach, jeżeli zostały przeprowadzone w sposób przedstawiony w niniejszej uchwale.

§ 11. Wykonanie uchwały powierza się Wójtowi Gminy.

§ 12. Uchwała wchodzi w życie po upływie 14 dni od dnia jej ogłoszenia w Dzienniku Urzędowym Województwa Podlaskiego.

Przewodniczący Rady Gminy
Wiesław Czyżyński

3271

UCHWAŁA NR XXXVI/213/10 RADY GMINY NAREW

z dnia 1 października 2010 r.

w sprawie ustalenia Regulaminu szczegółowych zasad konsultowania z radami działalności pożytku publicznego lub organizacjami pozarządowymi i podmiotami wymienionymi w art. 3 ust. 3 ustawy z dnia 24 kwietnia 2003 r. o działalności pożytku publicznego i o wolontariacie projektów aktów prawa miejscowego w dziedzinach dotyczących działalności statutowej tych organizacji

Na podstawie art. 18 ust. 2 pkt. 15 ustawy z dnia 8 marca 1990 r. o samorządzie gminnym (Dz. U. z 2001 roku Nr 142, poz. 1591 zm. z 2002 r. Nr 23, poz. 220, Nr 62, poz. 558, Nr 113, poz. 984, Nr 153, poz. 1271, Nr 214, poz. 1806; z 2003 r. Nr 80, poz. 717, Nr 162, poz. 1568, z 2004 r. Nr 102 poz.1055 Nr 116 poz. 1203, Nr 214, poz. 1806; z 2005 r. Nr 172, poz. 1441, Nr 175, poz. 1457, z 2006 r. Nr 17, poz. 128, Nr 181, poz. 1337, z 2007 r. Nr 48, poz. 327, Nr 138, poz. 974, Nr 173, poz. 1218, z 2008 r. Nr 180, poz. 1111, Nr 223, poz. 1458; z 2009 r. Nr 52 poz. 420, Nr 157 poz. 1241, z 2010 r. Nr 28 poz. 142 i 146, Nr 40 poz. 230, Nr 106 poz. 675) oraz art. 5 ust. 5 ustawy z dnia 24 kwietnia 2003 r. o działalności pożytku publicznego i o wolontariacie (Dz. U. Nr 96 poz. 873; z 2004 r. Nr 64 poz. 593, Nr 116 poz. 1203, Nr 210 poz. 2135; z 2005 r. Nr 155 poz. 1298, Nr 169 poz. 1420, Nr 175 poz. 1462, Nr 249 poz. 2104; z 2006 r. Nr 94 poz. 651, z 2008 r. Nr 209, poz. 1316; z 2009 r. Nr 19 poz. 100, Nr 22 poz. 120, Nr 157 poz. 1241, z 2010 r. Nr 28 poz. 146) Rada Gminy Narew uchwała co następuje:

§ 1. Ustala się Regulamin szczegółowych zasad konsultowania z radami działalności pożytku publicznego lub organizacjami pozarządowymi i podmiotami wymienionymi w art. 3 ust. 3 ustawy z dnia 24 kwietnia 2003 r. o działalności pożytku publicznego i o wolontariacie projektów aktów prawa miejscowego w dziedzinach dotyczących działalności statutowej tych organizacji – stanowiących załącznik do niniejszej uchwały.

§ 2. Wykonanie uchwały powierza się Wójtowi Gminy Narew.

§ 3. Uchwała wchodzi w życie po upływie 14 dni od dnia ogłoszenia w Dzienniku Urzędowym Województwa Podlaskiego.

Przewodniczący Rady
Eugeniusz Dudzicz

Załącznik

do uchwały Nr XXXVI/213/10

Rady Gminy Narew

z dnia 1 października 2010 r.

REGULAMIN

szczegółowych zasad konsultowania z radami działalności pożytku publicznego lub organizacjami pozarządowymi i podmiotami wymienionymi w art. 3 ust. 3 ustawy z dnia 24 kwietnia 2003 r. o działalności pożytku publicznego i o wolontariacie projektów aktów prawa miejscowego w dziedzinach dotyczących działalności statutowych tych organizacji

§ 1. Przedmiotem konsultacji są:

- 1) projekty aktów prawa miejscowego w dziedzinach dotyczących działalności statutowej organizacji pozarządowych i podmiotów, o których mowa w art. 3 ust. 3 ustawy z dnia 24 kwietnia 2003 r. o działalności pożytku publicznego i o wolontariacie, zwanych dalej organizacjami pozarządowymi,
- 2) projekty rocznych lub wieloletnich programów współpracy Gminy Narew z organizacjami pozarządowymi.

§ 2. W konsultacjach mogą uczestniczyć: rady działalności pożytku publicznego oraz organizacje pozarządowe działające na terenie Gminy Narew w zakresie odpowiadającym zadaniom Gminy Narew.

§ 3. 1. Decyzję w sprawie przeprowadzenia konsultacji podejmuje Wójt Gminy w formie zarządzenia.

2. Konsultacje mogą być prowadzone przez komórki merytoryczne Urzędu Gminy Narew zgodnie z zarządzeniem, o którym mowa w ust. 1.

§ 4. 1. Ogłoszenie o przeprowadzeniu konsultacji jest zamieszczane w Biuletynie Informacji Publicznej, na stronie internetowej Gminy Narew oraz na tablicach ogłoszeń w Urzędzie Gminy Narew.

2. W zależności od potrzeb ogłoszenie o przeprowadzeniu konsultacji może być zamieszczone w prasie lokalnej.

§ 5. 1. Ogłoszenie o przeprowadzeniu konsultacji powinno określać:

- 1) przedmiot konsultacji, w tym projekt prawa miejscowego,
- 2) czas rozpoczęcia i zakończenia konsultacji,
- 3) propozycje formy konsultacji,
- 4) uzasadnienie,
- 5) komórkę merytoryczną Urzędu Gminy Narew lub jednostkę organizacyjną Gminy upoważnioną do kontaktu.

2. Ogłoszenie o rozpoczęciu konsultacji jest przekazywane do publicznej wiadomości w terminie nie krótszym niż 7 dni przed terminem ich rozpoczęcia.

§ 6. 1. Konsultacje mogą być prowadzone w co najmniej jednej z podanych form:

- 1) konsultacje pisemne,
- 2) otwarte spotkanie z przedstawicielami organizacji, o których mowa w § 2,
- 3) formularz elektroniczny na stronie internetowej Gminy Narew.

2. Ze spotkania, o którym mowa w ust. 1 pkt. 2, sporządza się protokół, którego załącznikiem jest lista obecności uczestników.

3. Możliwe jest łączenie kilku form konsultacji.

§ 7. 1. Opinie rady działalności pożytku publicznego i uwagi organizacji pozarządowych kierowane są do wyznaczonej przez Wójta Gminy Narew komórki organizacyjnej Urzędu Gminy Narew lub jednostki organizacyjnej Gminy, w zależności od przedmiotu konsultacji, w formie pisemnej lub za pośrednictwem poczty elektronicznej.

2. Wyznaczona przez Wójta Gminy Narew komórka organizacyjna Urzędu Gminy Narew lub jednostka organizacyjnej Gminy sporządza zbiorcze zestawienie opinii i uwag oraz przekazuje Wójtowi Gminy Narew.

3. W przypadku konsultacji przeprowadzonych z radą działalności pożytku publicznego, termin wyrażenia przez nią opinii nie może być dłuższy niż 14 dni od dnia doręczenia jej projektu uchwały lub aktu prawa miejscowego. Nieprzedstawienie opinii w tym terminie oznacza rezygnację z jej wyrażenia.

4. Wyniki konsultacji zawierają zestawienia zgłoszonych opinii i uwag, wraz ze stanowiskiem Wójta Gminy Narew, z podaniem uzasadnienia w przypadku ich nieuwzględnienia, zamieszczane są w Biuletynie Informacji Publicznej i na stronie internetowej Gminy Narew, nie później niż w ciągu 14 dni od zakończenia konsultacji.

§ 8. Wyniki konsultacji nie są wiążące dla władz Gminy Narew.

§ 9. Konsultacje społeczne uznaje się za ważne bez względu na liczbę podmiotów biorących udział w konsultacjach jeżeli zostały przeprowadzone w sposób przedstawiony w Regulaminie.

3272

UCHWAŁA NR XXXVII/286/10 RADY GMINY NAREWKA

z dnia 13 października 2010 r.

w sprawie określenia zasad zwrotu wydatków za świadczenia z pomocy społecznej w postaci dożywiania

Na podstawie art. 18 ust. 2 pkt 15 i art. 40 ustawy z dnia 8 marca 1990 r. o samorządzie gminnym /Dz. U. z 2001 r. Nr 142, poz. 1591, z 2002 r. Nr 23, poz. 220, Nr 62, poz. 558, Nr 113, poz. 984, Nr 153, poz. 1271, Nr 214, poz. 1806, z 2003 r. Nr 80, poz. 717, Nr 162, poz. 1568, z 2004 r. Nr 102, poz. 1055, Nr 116, poz. 1203, Nr 167, poz. 1759, z 2005 r. Nr 172, poz. 1441, Nr 175, poz. 1457, z 2006 r. Nr 17, poz. 128, Nr 181, poz. 1337, z 2007 r. Nr 48, poz. 327, Nr 138, poz. 974, Nr 173, poz. 1218, z 2008 r. Nr 180, poz. 1111, Nr 223, poz. 1458, z 2009 r. Nr 52, poz. 420, Nr 157, poz. 1241, z 2010 r. Nr 28, poz. 142 i 146, Nr 40, poz. 230, Nr 106, poz. 675/, art. 96 ust. 2 i 4 w związku z art. 7 i art. 17 ust. 1 pkt 14 ustawy z dnia 12 marca 2004 r. o pomocy społecznej /Dz. U. z 2009 r. Nr 175, poz. 1362, Nr 202, poz. 1551, Nr 219, poz. 1706, Nr 221, poz. 1738, z 2010 r. Nr 28, poz. 146, Nr 40, poz. 229, Nr 65, poz. 554, Nr 81, poz. 527, Nr 125, poz. 842/ oraz art. 6 ust. 2 ustawy z dnia 29 grudnia 2005 r. o ustanowieniu programu wieloletniego „Pomoc państwa w zakresie dożywiania” /Dz. U. Nr 267, poz. 2259, z 2008 r. Nr 225, poz. 1487, z 2009 r. Nr 267, poz. 2259/ uchwala się co następuje:

§ 1. Ustala się następujące zasady zwrotu wydatków za świadczenia z pomocy społecznej w postaci dożywiania uczniów szkół podstawowych, gimnazjalnych i ponadgimnazjalnych oraz osób i rodzin znajdujących się w sytuacjach wymienionych w art. 7 ustawy z dnia 12 marca 2004 r. o pomocy społecznej /Dz. U. z 2009 r. Nr 175, poz. 1362 z późn. zm./ z terenu Gminy Narewka:

- 1) w przypadku, gdy dochód na osobę w rodzinie nie przekracza 150 % kryterium dochodowego na osobę w rodzinie, określonego w art. 8 ust. 1 pkt 2 ustawy o pomocy społecznej - posiłek jest bezpłatny,
- 2) pomoc w formie posiłków może być przyznana odpłatnie jeżeli dochód osoby gospodarującej lub osoby w rodzinie przekracza 150 % kryterium dochodowego, o którym mowa odpowiednio w art. 8 ust. 1 i 2 ustawy o pomocy społecznej zgodnie z następującymi zasadami:

Dochód osoby samotnie gospodarującej lub dochód na osobę w rodzinie w stosunku do dochodu określonego odpowiednio w art. 8 ust. 1 i 2 ustawy o pomocy społecznej wyrażony w %	Wysokość odpłatności liczona w stosunku do kosztu pomocy w zakresie dożywiania wyrażona w %
powyżej 150 do 200	50
powyżej 200 do 230	70
powyżej 230 do 250	90
powyżej 250	100

§ 2. Kierownik Ośrodka Pomocy Społecznej w Narewce wydaje decyzję o przyznaniu świadczenia określonego w § 1, określając jego wysokość i zasady zwrotu, zgodnie z § 1 pkt 2 uchwały oraz przy uwzględnieniu sytuacji osoby lub rodziny, ustalonej na podstawie wywiadu środowiskowego.

§ 3. Zwrot wydatków o których mowa w § 1 pkt 2 następuje na rachunek bankowy Ośrodka Pomocy Społecznej w Narewce w terminie do 15 dnia każdego miesiąca następującego po miesiącu, w którym udzielono pomocy na podstawie zestawienia wydatków sporządzonego przez Kierownika Gminnego Ośrodka Pomocy Społecznej w Narewce, w oparciu o dane przekazane przez dyrektora właściwej placówki.

§ 4. Wykonanie uchwały powierza się Wójtowi Gminy Narewka.

§ 5. Traci moc uchwała Nr XXXVI/279/10 Rady Gminy Narewka z dnia 3 września 2010 r. w sprawie zasad zwrotu wydatków za świadczenia z pomocy społecznej w postaci dożywiania /Dz. Urz. Woj. Podl. Nr 244, poz. 2972/

§ 6. Uchwała wchodzi w życie po upływie czternastu dni od dnia ogłoszenia w Dzienniku Urzędowym Województwa Podlaskiego.

Przewodniczący Rady Gminy
Andrzej Niedźwiedź

3273

ROZSTRZYGNIĘCIE NADZORCZE WOJEWODY PODLASKIEGO

z dnia 21 października 2010 r.

NK.II.AR.0911-153/2010

Na podstawie art. 91 ust. 1 ustawy z dnia 8 marca 1990 r. o samorządzie gminnym (Dz. U. z 2001 r. Nr 142, poz. 1591, z 2002 r. Nr 23, poz. 220, Nr 62, poz. 558, Nr 113, poz. 984, Nr 153, poz. 1271 i Nr 214, poz. 1806, z 2003 r. Nr 80, poz. 717 i Nr 162, poz. 1568, z 2004 r. Nr 102, poz. 1055, Nr 116, poz. 1203 i Nr 167, poz. 1759, z 2005 r. Nr 172, poz. 1441 i Nr 175, poz. 1457, z 2006 r. Nr 17, poz. 128 i Nr 181, poz. 1337, z 2007 r. Nr 48, poz. 327, Nr 138, poz. 974 i Nr 173, poz. 1218, z 2008 r. Nr 180, poz. 1111 i Nr 223, poz. 1458, z 2009 r. Nr 52, poz. 420 i Nr 157, poz. 1241 oraz z 2010 r. Nr 28, poz. 142 i 146, Nr 40, poz. 230 i Nr 106, poz. 675)

stwierdzam nieważność

§ 2 uchwały Nr XXXIV/218/10 Rady Miejskiej w Knyszynie z dnia 8 września 2010 r. w sprawie podwyższenia kryterium dochodowego oraz ustalenia warunków odpłatności za pomoc udzieloną w zakresie dożywiania dla osób i rodzin, których dochód przekracza kryterium dochodowe w ramach realizacji zadań własnych gminy.

UZASADNIENIE

W dniu 8 września 2010 r. Rada Miejska w Knyszynie podjęła uchwałę Nr XXXIV/218/10 w sprawie podwyższenia kryterium dochodowego oraz ustalenia warunków odpłatności za pomoc udzieloną w zakresie dożywiania dla osób i rodzin, których dochód przekracza kryterium dochodowe w ramach realizacji zadań własnych gminy, która w dniu 22 września 2010 r. wpłynęła do organu nadzoru.

Przeprowadzona analiza wykazała, iż przepis § 2 uchwały został podjęty z naruszeniem prawa, w związku z tym w dniu 13 października 2010 r. wszczęte zostało postępowanie nadzorcze w sprawie stwierdzenia jej nieważności.

Stosownie do postanowień art. 6 ust. 2 ustawy z dnia 29 grudnia 2005 r. o ustanowieniu programu wieloletniego „Pomoc państwa w zakresie dożywiania” (Dz. U. Nr 267, poz. 2259 z późn. zm.) rada gminy, w drodze uchwały, określa warunki odpłatności za pomoc w formie posiłku osobom i rodzinom, jeżeli dochód osoby samotnie gospodarującej lub dochód na osobę w rodzinie przekracza kryterium dochodowe ustalone przez ustawodawcę lub radę gminy (w tym przypadku kryterium to wynosi zgodnie z § 1 pkt. 1 przedmiotowej uchwały 200 %).

Przyznana radzie gminy kompetencja do określenia zasad zwrotu wydatków za świadczenia z pomocy społecznej w zakresie zadań własnych gminy w ramach pomocy w formie posiłku obejmuje określenie podmiotów zobowiązanych do zwrotu, a także wskazanie kryteriów, w oparciu o które ma ten zwrot nastąpić i w jakiej części.

W toku badania legalności uchwały organ nadzoru stwierdził, iż niniejszy akt prawny rady gminy w przedmiotowym zakresie nie przewiduje zapewnienia pomocy w zakresie dożywiania osobom uprawnionym, których dochód wynosi powyżej 200 % kryterium dochodowego.

Rada Gminy w § 2 kwestionowanej uchwały nie określiła szczegółowych warunków odpłatności za pomoc w formie posiłku przyznaną osobom i rodzinom, jeżeli dochód osoby samotnie gospodarującej lub dochód na osobę w rodzinie przekracza 200 % kryterium dochodowego określonego w art. 8 ust. 1 pkt 1 i 2 ustawy z dnia 12 marca 2004 r. o pomocy społecznej (Dz. U. z 2009 r. Nr 175, poz. 1362 z późn. zm.), co jest niezgodne z przywołanym w podstawie prawnej uchwały art. 6 ust. 2 ustawy z dnia 29 grudnia 2005 r. o ustanowieniu programu wieloletniego „Pomoc państwa w zakresie dożywiania” (Dz. U. z 2005 r. Nr 267, poz. 2259 z późn. zm.). Brak regulacji w niniejszym zakresie przesądza o bezprzedmiotowym charakterze § 2 niniejszej uchwały.

Mając powyższe na uwadze, stwierdzenie nieważności § 2 uchwały Nr XXXIV/218/10 Rady Miejskiej w Knyszynie w sprawie podwyższenia kryterium dochodowego oraz ustalenia warunków odpłatności za pomoc udzieloną w zakresie dożywiania dla osób i rodzin, których dochód przekracza kryterium dochodowe w ramach realizacji zadań własnych gminy, jest zasadne.

Jednocześnie informuję, iż postępowanie nadzorcze w sprawie stwierdzenia nieważności pozostałych paragrafów do danej uchwały zostało umorzone.

Na niniejsze rozstrzygnięcie służy Gminie prawo wniesienia skargi do Wojewódzkiego Sądu Administracyjnego w Białymstoku, za pośrednictwem Wojewody Podlaskiego, w terminie 30 dni od daty jego doręczenia.

Z up. Wojewody Podlaskiego
Lidia Stupak
Dyrektor Wydziału Nadzoru i Kontroli

Egzemplarze bieżące oraz z lat ubiegłych można zamówić i nabyć:

1) w Biurze Obsługi Urzędu Podlaskiego Urzędu Wojewódzkiego w Białymstoku p. 39, tel. 85 743-95-52;

2) prenumerata na podstawie nadesłanego zamówienia (płatne z góry): kwartalna 869,59 zł (w tym 7 % VAT), półroczna 1.739,18 zł (w tym 7 % VAT). Należność za prenumeratę z określeniem kwartału należy wpłacać na konto NBP O/O Białystok 94 1010 1049 0000 3922 3100 0000 Wydział Finansów i Budżetu Podlaskiego Urzędu Wojewódzkiego w Białymstoku

Zbiory Dziennika Urzędowego wraz ze skorowidzami są do wglądu w Redakcji Dziennika Urzędowego Województwa Podlaskiego, ul. A. Mickiewicza 3, 15-213 Białystok, p. 231, tel./fax: 85 743-93-25 Treść wydawanych dzienników dostępna jest w Internecie na stronie http://www.bialystok.uw.gov.pl/PUWMCMS/Dziennik_Urzedowy/

Wydawca: Wojewoda Podlaski

Redakcja: Wydział Nadzoru i Kontroli Podlaskiego Urzędu Wojewódzkiego w Białymstoku,
Redakcja Dziennika Urzędowego Województwa Podlaskiego, 15-213 Białystok, ul. A. Mickiewicza 3,
tel. 85 743-93-75, e-mail: tkoczta@bialystok.uw.gov.pl

Skład, druk: Podlaski Urząd Wojewódzki w Białymstoku 15-213 Białystok, ul. A. Mickiewicza 3,
tel. 85 743-95-06, e-mail: amatusiak@poczta.bialystok.uw.gov.pl

Kolportaż: Podlaski Urząd Wojewódzki w Białymstoku, Biuro Obsługi Urzędu
15-213 Białystok, ul. A. Mickiewicza 3, tel. 85 743-95-52, e-mail: jwaskiewicz@bialystok.uw.gov.pl

Tłoczono z polecenia Wojewody Podlaskiego
w Podlaskim Urzędzie Wojewódzkim w Białymstoku, ul. A. Mickiewicza 3