






Numeracja działek ochronnych zgodna z zarządzeniem

Legenda

-  12. Podtopnienie szuwarów
-  Granice obszaru



1:25 000



Układ Współrzędnych: PL - 1992
Odwzorowanie: Gauss Kruger
Układ Odniesienia: ETRS 1989
False Easting: 500 000,0000
False Northing: -5 300 000,0000
Central Meridian: 19,0000
Scale Factor: 0,9993
Latitude Of Origin: 0,0000
Jednostki: Meter

