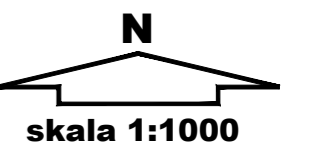


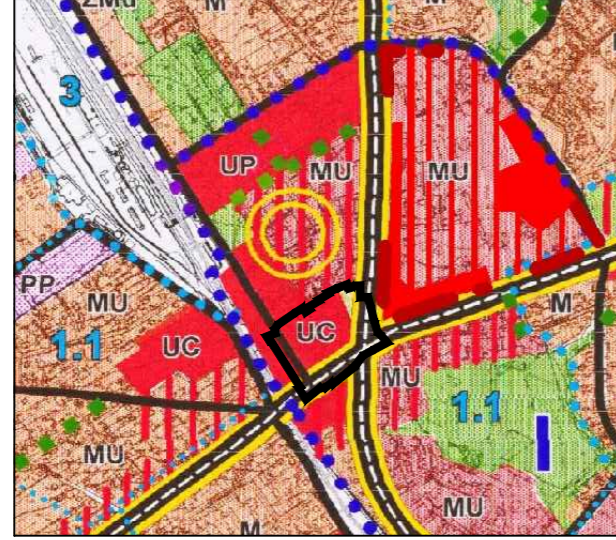


# MIEJSCOWY PLAN ZAGOSPODAROWANIA PRZESTRZENNEGO GRAJEWA TERENÓW POŁOŻONYCH W REJONIE ULIC: KILIŃSKIEGO, KS.J.POPIEŁUSZKI, JÓZEFA PIŁSUDSKIEGO I PL.NIEPODLEGŁOŚCI W GRAJEWIE



0 50 100 m

## WYRYS ZE STUDIUM UWARUNKOWAŃ I KIERUNKÓW ZAGOSPODAROWANIA PRZESTRZENNEGO GRAJEWA



Załącznik Nr 1  
do Uchwały Nr XIII/105/15  
Rady Miasta Grajewo  
z dnia 29 września 2015 r.

### LEGENDA

#### USTALENIA REGULACYJNE

- granice obszaru objętego planem
- granice strefy ochrony konserwatorskiej historycznego układu przestrzennego
- linie rozgraniczające tereny o różnym przeznaczeniu lub różnych zasadach zagospodarowania
- linie zabudowy obowiązujące
- linie zabudowy nieprzekraczalne

#### PRZEZNACZENIE TERENÓW

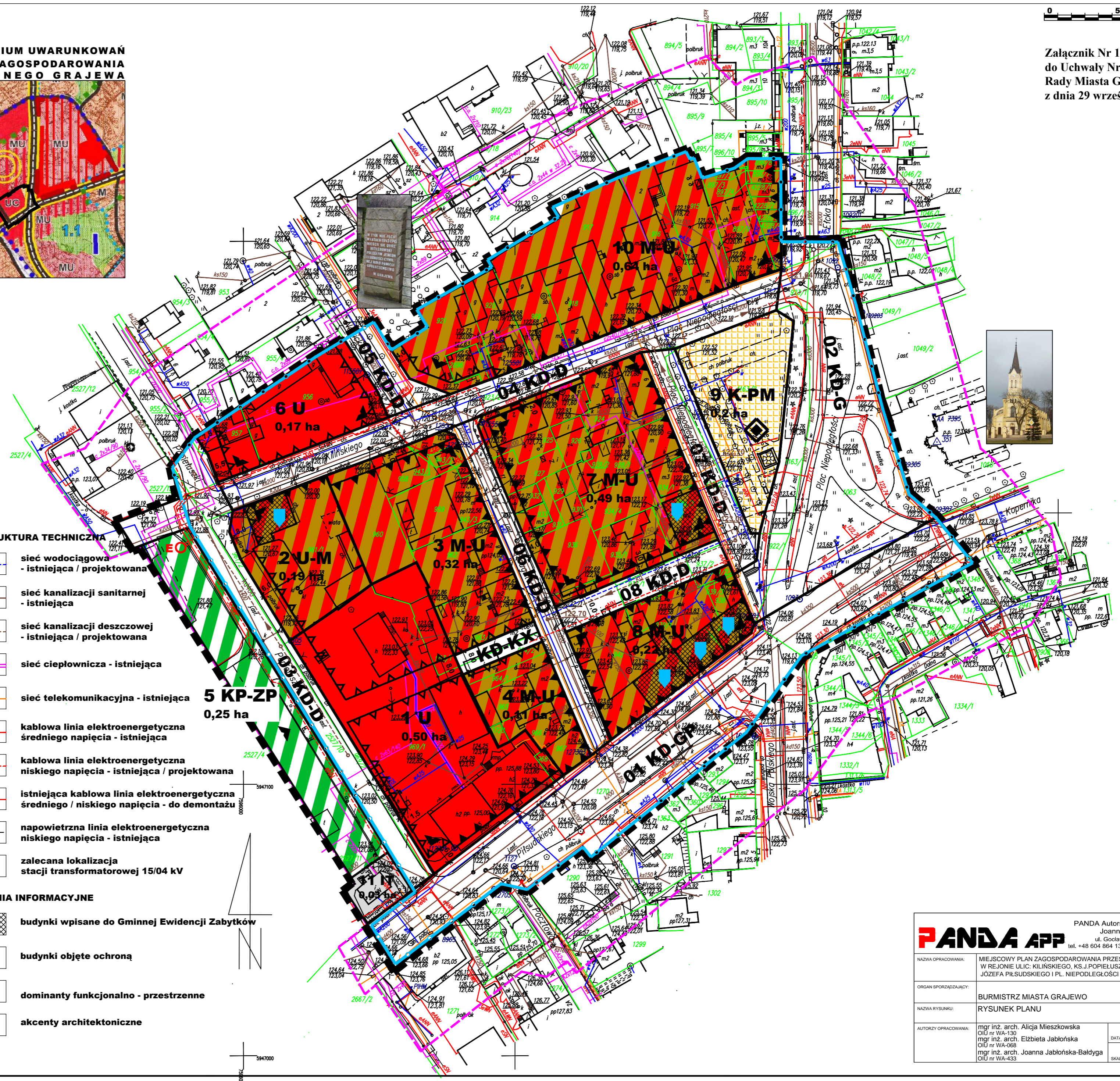
- U** tereny zabudowy usługowej
- U-M** tereny zabudowy usługowo - mieszkaniowej
- M-U** tereny zabudowy mieszkaniowo - usługowej
- K-PM** tereny placu miejskiego
- KP-ZP** tereny parkingu i zieleni urządzonej
- IT** tereny zabudowy z zakresu obsługi technicznej miasta
- KD** tereny dróg publicznych:
- GP** głównych ruchu przyspieszonego
- G** głównych
- D** dojazdowych
- KX** ciągu pieszo - jezdnego

#### INFRASTRUKTURA TECHNICZNA

- sieć wodociągowa - istniejąca / projektowana
- sieć kanalizacji sanitarnej - istniejąca
- sieć kanalizacji deszczowej - istniejąca / projektowana
- sieć ciepłownicza - istniejąca
- sieć telekomunikacyjna - istniejąca
- kablowa linia elektroenergetyczna średniego napięcia - istniejąca
- kablowa linia elektroenergetyczna niskiego napięcia - istniejąca / projektowana
- istniejąca kablowa linia elektroenergetyczna średniego / niskiego napięcia - do demontażu
- napowietrzna linia elektroenergetyczna niskiego napięcia - istniejąca
- zalecana lokalizacja stacji transformatorowej 15/04 kV

#### OZNACZENIA INFORMACYJNE

- budynki wpisane do Gminnej Ewidencji Zabytków
- budynki objęte ochroną
- dominanty funkcjonalno - przestrzenne
- akcenty architektoniczne



<b>PANDA APP</b>		PANDA Autorska Pracownia Projektowa Joanna Jabłońska-Baldyga ul. Gościowska 9/39, 03-610 Warszawa tel. +48 604 864 134 e-mail: j.baldyga@gmail.com	
NAZWA OPRACOWANIA:		MIEJSCOWY PLAN ZAGOSPODAROWANIA PRZESTRZENNEGO GRAJEWA W REJONIE ULIC: KILIŃSKIEGO, KS.J.POPIEŁUSZKI, JÓZEFA PIŁSUDSKIEGO I PL. NIEPODLEGŁOŚCI W GRAJEWIE	
ORGAN SPORZĄDZAJĄCY:		BURMISTRZ MIASTA GRAJEWO	
NAZWA RYSUNKU:		RYSUNEK PLANU	
AUTORZY OPRACOWANIA:		mgr inż. arch. Alicja Mieszowska mgr inż. arch. Elżbieta Jabłońska mgr inż. arch. Joanna Jabłońska-Baldyga OIU nr WA-088 OIU nr WA-433	DATA: 2015 SKALA: 1:1000 NUMER RYSUNKU: 1