



# DZIENNIK URZĘDOWY

## WOJEWÓDZTWA PODLASKIEGO

---

Białystok, dnia 2 października 2019 r.

Poz. 4716

### UCHWAŁA NR XIV/212/19 RADY MIASTA BIAŁYSTOK

z dnia 23 września 2019 r.

#### zmieniająca uchwałę w sprawie ustanowienia pomników przyrody

Na podstawie art. 7 ust. 1 pkt 1, art. 18 ust. 2 pkt 15 ustawy z dnia 8 marca 1990 r. o samorządzie gminnym (Dz. U. z 2019 r. poz. 506<sup>1)</sup>), w związku z art. 44 ust. 1, 2, 3a i 3b, art. 45 ust. 1 ustawy z dnia 16 kwietnia 2004 r. o ochronie przyrody (Dz. U. z 2018 r. poz. 1614<sup>2)</sup>), po uzgodnieniu z Regionalnym Dyrektorem Ochrony Środowiska w Białymstoku, uchwała się, co następuje:

**§ 1.** W uchwale nr XXV/383/16 Rady Miasta Białystok z dnia 5 października 2016 r. w sprawie ustanowienia pomników przyrody (Dz. Urz. Woj. Podlaskiego z 2016 r. poz. 3909) wprowadza się następujące zmiany:

1) § 1 uchwały otrzymuje brzmienie:

„§ 1. W celu ochrony tworów przyrody żywej o szczególnej wartości przyrodniczej, naukowej i krajobrazowej, ustanawia się pomnikami przyrody następujące drzewa, rosnące na terenie miasta Białystok:

- 1) dąb szypułkowy (*Quercus robur*) o obwodzie pnia mierzonym na wysokości 130 cm wynoszącym 305 cm, rosnący przy ul. Pogodnej 8, na działce nr geod. 184/83 w obrębie 8 - Bema, stanowiącej własność Gminy Białystok;
- 2) dąb szypułkowy (*Quercus robur*) o obwodzie pnia mierzonym na wysokości 130 cm wynoszącym 326 cm, rosnący przy ul. Michała Wołodyjowskiego 8, na granicy działek nr geod. 1244/8 i 1227/10 w obrębie 11 - Śródmieście, stanowiących współwłasność osób fizycznych i Białostockiej Spółdzielni Mieszkaniowej;
- 3) dąb szypułkowy (*Quercus robur*) o obwodzie pnia mierzonym na wysokości 130 cm wynoszącym 286 cm, rosnący przy ul. Skorupskiej 34, na działce nr geod. 1406/1 w obrębie 17 - Bojary, stanowiącej własność Gminy Białystok;
- 4) czereśnia ptasia (*Prunus avium*) o obwodzie pnia mierzonym na wysokości 130 cm wynoszącym 260 cm, rosnąca przy al. 1000-lecia Państwa Polskiego 75, na działce nr geod. 1714/17 w obrębie 2 - Wysoki Stoczek, stanowiącej własność Skarbu Państwa w zarządzie Nadleśnictwa Dojlidy;
- 5) grupa dębów szypułkowych (*Quercus robur*) składająca się z 8 drzew o obwodach pni mierzonych na wysokości 130 cm wynoszących 266 cm, 340 cm, 254 cm, 303 cm, 284 cm, 242 cm, 217 cm, 250 cm, rosnących w pasie drogowym ul. Kawaleryjskiej, na działce nr geod. 133/2 w obrębie 9 - Nowe Miasto, stanowiącej własność Gminy Białystok.”;

---

<sup>1)</sup>Zmiany wymienionej ustawy zostały ogłoszone w Dz. U. z 2019 r. poz. 1309, 1571.

<sup>2)</sup>Zmiany wymienionej ustawy zostały ogłoszone w Dz. U. z 2018 r. poz. 2244, 2340.

2) Załączniki nr 1, 2, 3, 4, 5 do uchwały otrzymują brzmienie zgodnie z załącznikami nr 1, 2, 3, 4, 5 do niniejszej uchwały.

**§ 2.** Wykonanie uchwały powierza się Prezydentowi Miasta Białegostoku.

**§ 3.** Uchwała wchodzi w życie po upływie 14 dni od dnia ogłoszenia w Dzienniku Urzędowym Województwa Podlaskiego.

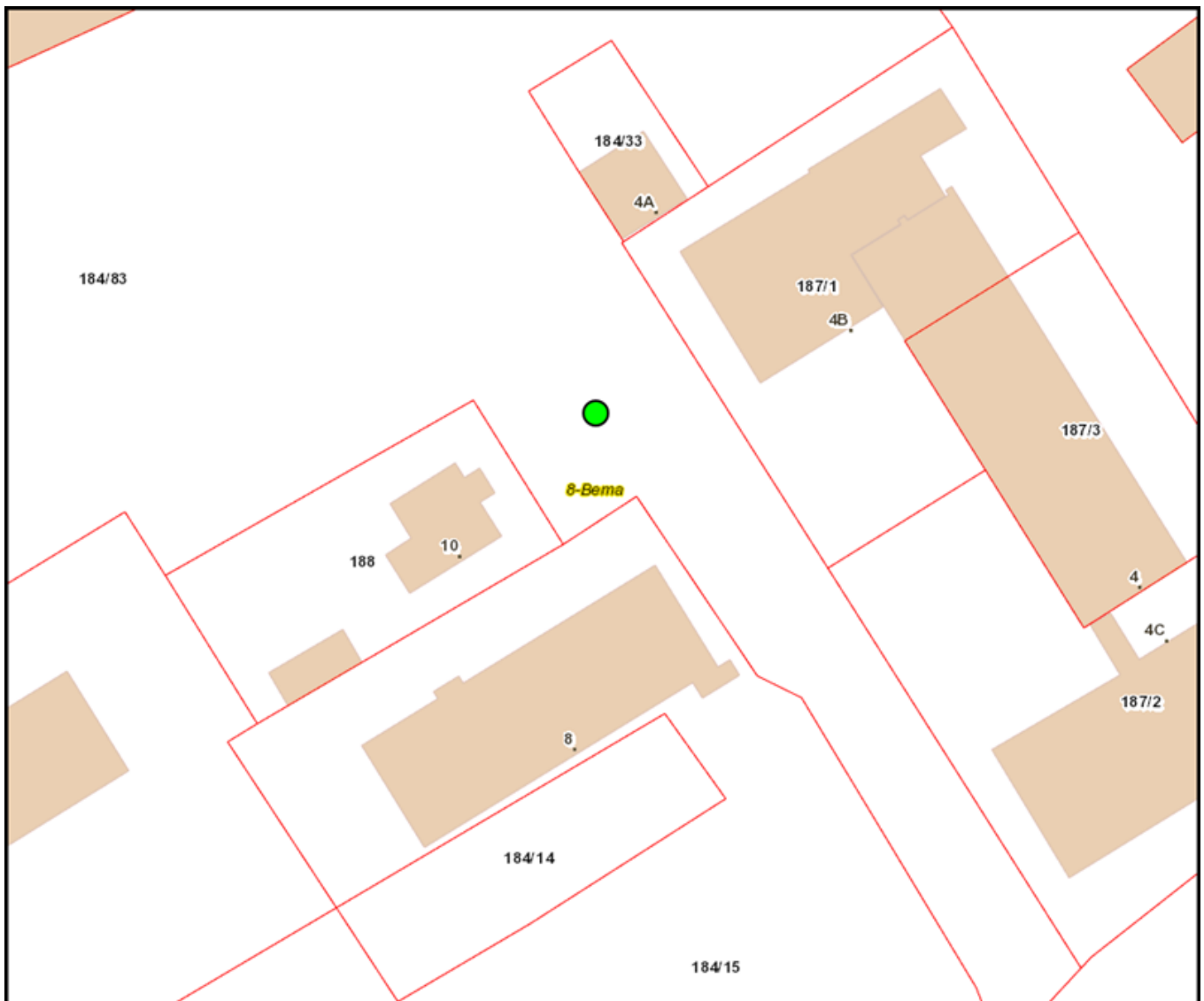
**Przewodniczący Rady**  
***Łukasz Prokorym***

Załącznik Nr 1 do uchwały Nr XIV/212/19  
Rady Miasta Białystok  
z dnia 23 września 2019 r.

### Lokalizacja pomnika przyrody - dębu szypułkowego rosnącego przy ul. Pogodnej 8

Współrzędne geograficzne drzewa: N: 53° 7' 10.12"; E: 23° 8' 27.34"

Wysokość drzewa: 20 m



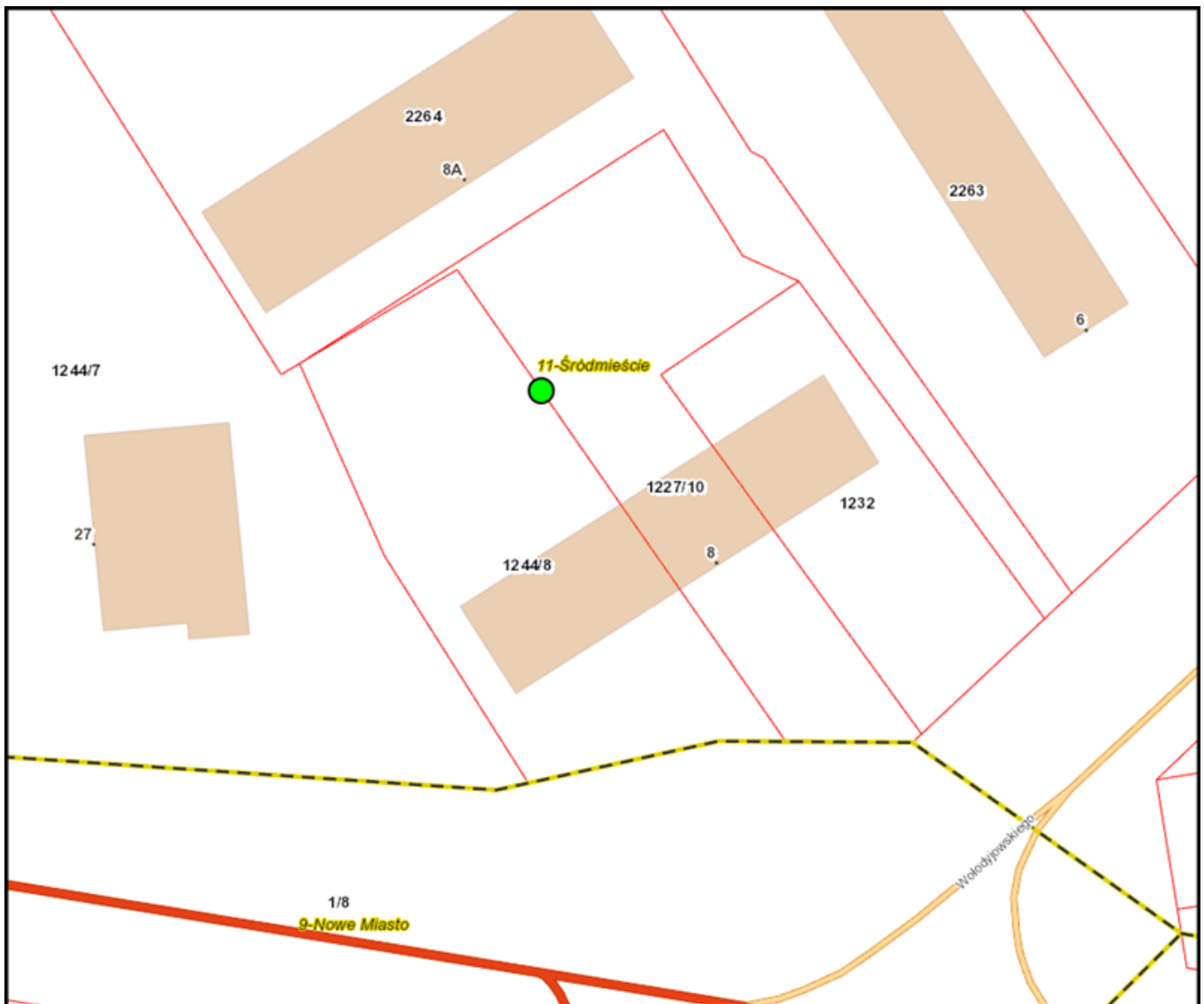
Drzewo uznane za pomnik przyrody

Załącznik Nr 2 do uchwały Nr XIV/212/19  
Rady Miasta Białystok  
z dnia 23 września 2019 r.

**Lokalizacja pomnika przyrody - dębu szypułkowego rosnącego przy ul. Michała Wołodyjowskiego 8**

Współrzędne geograficzne drzewa: N: 53° 7' 12.27"; E: 23° 9' 23.70"

Wysokość drzewa: 23,5 m



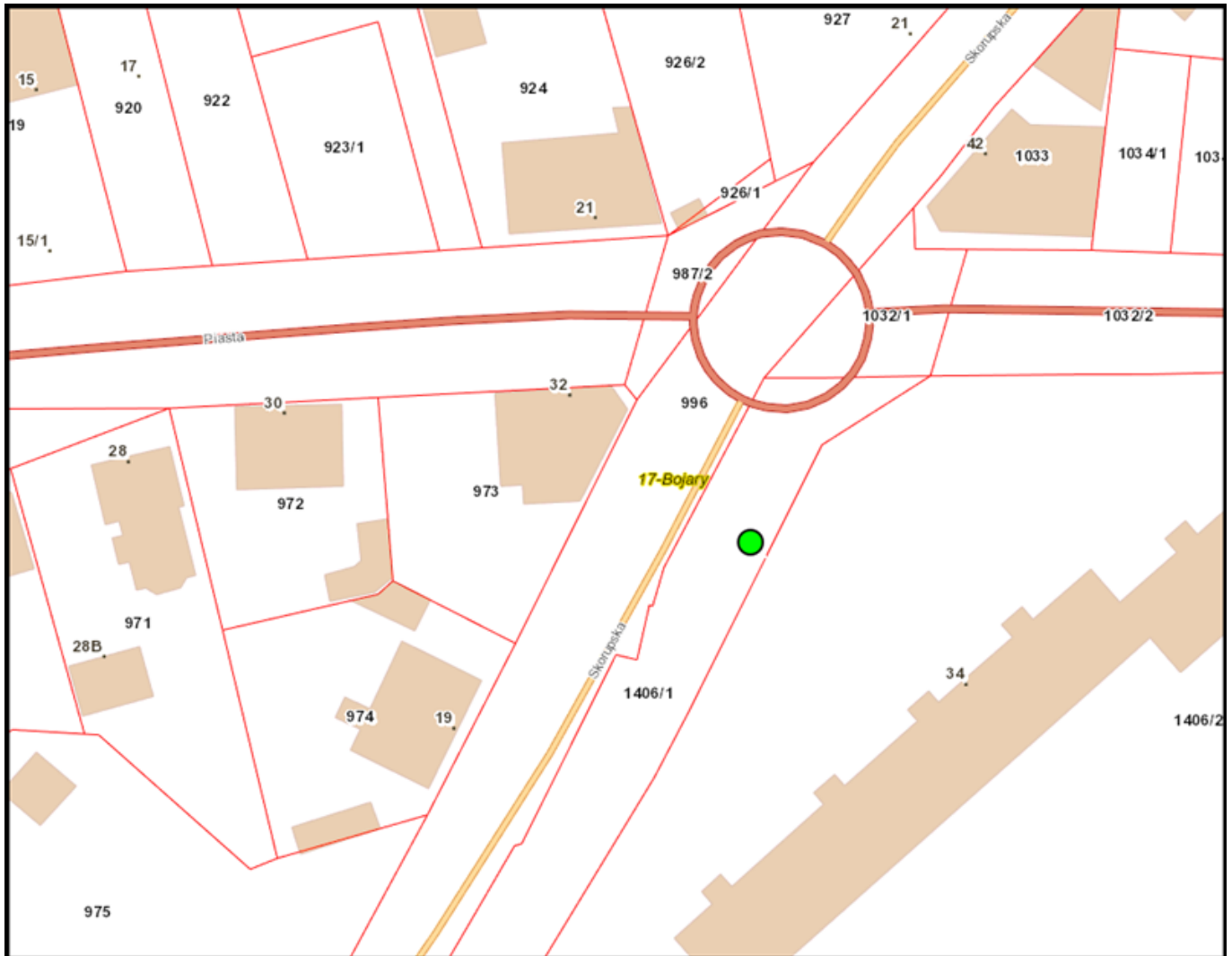
Drzewo uznane za pomnik przyrody

Załącznik Nr 3 do uchwały Nr XIV/212/19  
Rady Miasta Białystok  
z dnia 23 września 2019 r.

### Lokalizacja pomnika przyrody - dębu szypułkowego rosnącego przy ul. Skorupskiej 34

Współrzędne geograficzne drzewa: N: 53° 8' 4.17"; E: 23° 10' 55.45"

Wysokość drzewa: 19 m



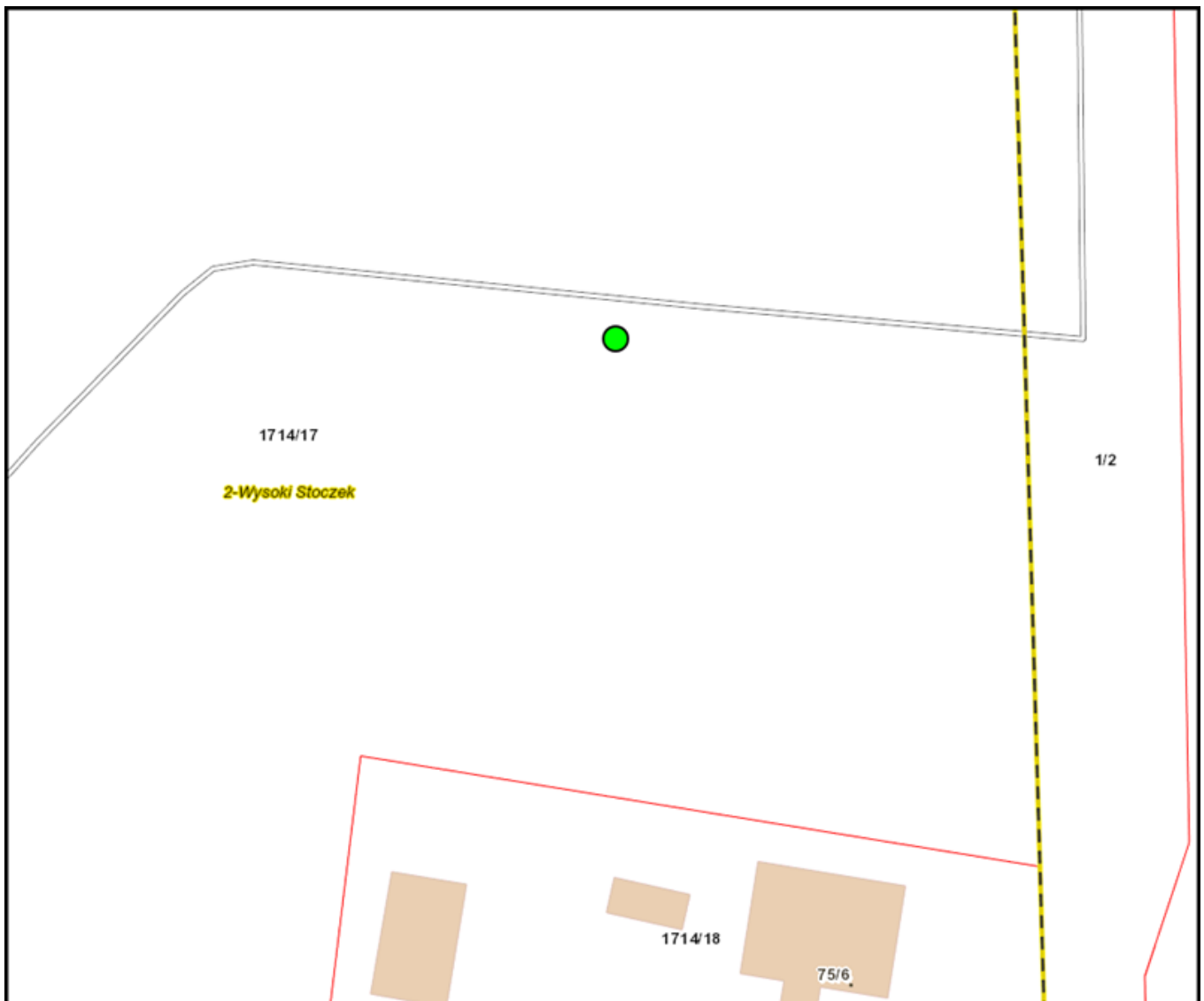
Drzewo uznane za pomnik przyrody

Załącznik Nr 4 do uchwały Nr XIV/212/19  
Rady Miasta Białystok  
z dnia 23 września 2019 r.

**Lokalizacja pomnika przyrody - czereśni ptasiej rosnącej przy al. 1000-lecia Państwa Polskiego 75**

Współrzędne geograficzne drzewa: N: 53° 9' 50.39"; E: 23° 8' 53.65"

Wysokość drzewa: 24 m



Drzewo uznane za pomnik przyrody

Załącznik Nr 5 do uchwały Nr XIV/212/19  
Rady Miasta Białystok  
z dnia 23 września 2019 r.

**Lokalizacja pomnika przyrody - alei 8 dębów szypułkowych rosnących w pasie drogowym  
ul. Kawaleryjskiej**

Współrzędne geograficzne drzew:

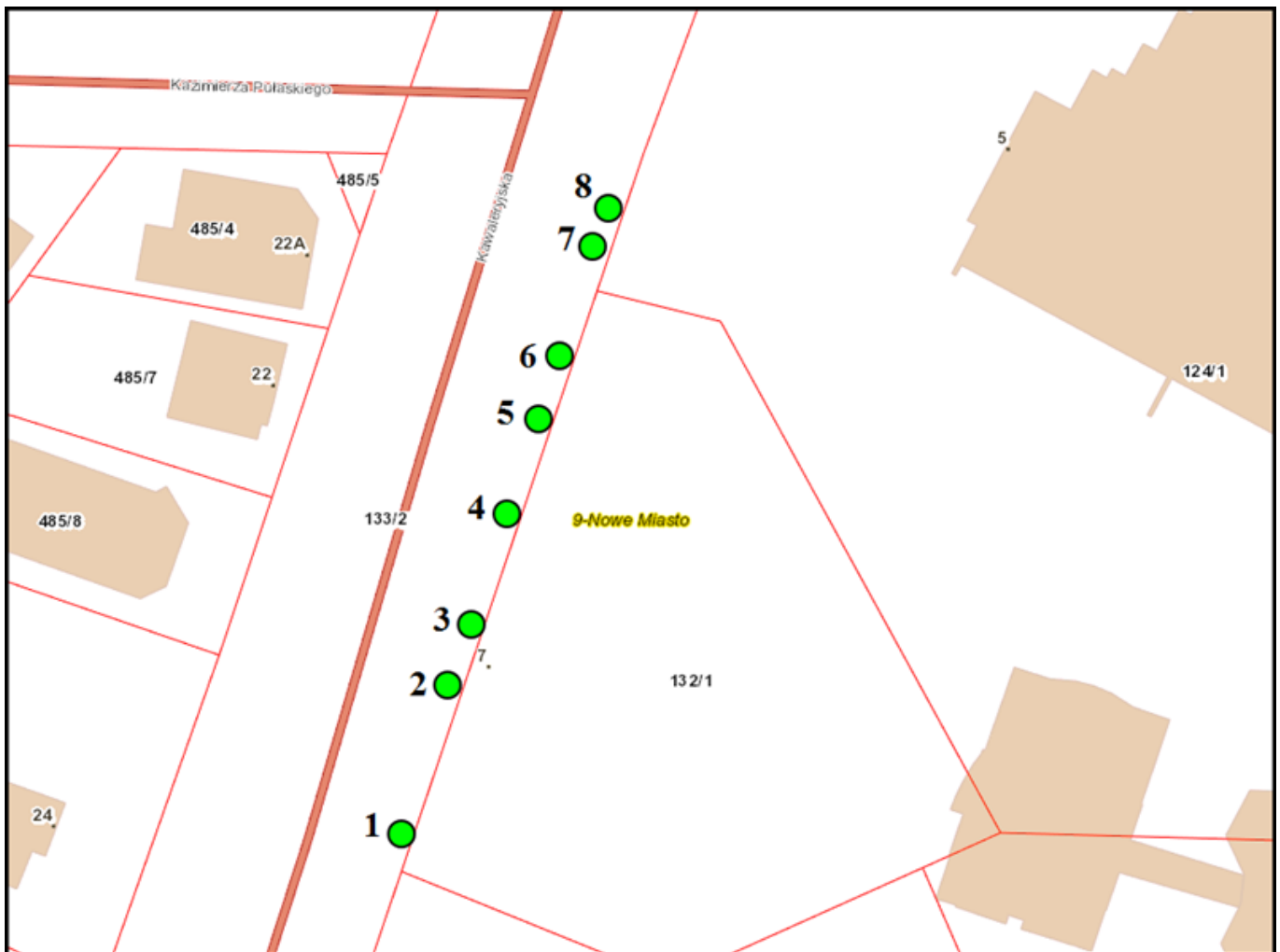
drzewo nr 1: N: 53° 6' 31.78", E: 23° 8' 46.41"    drzewo nr 2: N: 53° 6' 32.29", E: 23° 8' 46.69"

drzewo nr 3: N: 53° 6' 32.51", E: 23° 8' 46.78"    drzewo nr 4: N: 53° 6' 32.87", E: 23° 8' 46.98"

drzewo nr 5: N: 53° 6' 33.18", E: 23° 8' 47.13"    drzewo nr 6: N: 53° 6' 33.40", E: 23° 8' 47.23"

drzewo nr 7: N: 53° 6' 33.75", E: 23° 8' 47.40"    drzewo nr 8: N: 53° 6' 33.83", E: 23° 8' 47.52"

Wysokość drzew: 1 - 20 m, 2 - 24 m, 3 - 18 m, 4 - 22 m, 5 - 22 m, 6 - 22 m, 7 - 22 m, 8 - 22 m



Drzewa uznane za pomnik przyrody